



AGENȚIA PENTRU PROTECȚIA MEDIULUI SIBIU

Nr. 1611 / 28.01.2016
Referitor dosar 15077/02.09.2015

DECIZIA ETAPEI DE ÎNCADRARE

Nr. SB 07 din 28.01.2016

Ca urmare a solicitării de emitere a acordului de mediu adresate de **COMUNA BIERTAN**, cu sediul în Str. 1 Decembrie 1918, Nr. 19, Biertan, Județul Sibiu, prin Dragomir Mircea, cu adresa comuna Biertan, str. 1 Decembrie 1918, nr. 19, înregistrată la APM Sibiu cu nr. 15077/02.09.2015, în baza:

- **Hotărârii Guvernului nr. 445/2009** privind evaluarea impactului anumitor proiecte publice și private asupra mediului, cu modificările și completările și ulterioare;
- **Ordonanței de Urgență a Guvernului nr. 57/2007** privind regimul ariilor naturale protejate, conservarea habitatelor naturale, a florei și faunei sălbatice, cu modificările și completările ulterioare, aprobată prin **Legea nr. 49/2011**,

autoritatea competentă pentru protecția mediului APM Sibiu decide, ca urmare a consultărilor desfășurate în cadrul ședinței/ședințelor Comisiei de Analiză Tehnică din data de 20.01.2016, că proiectul **Modernizare drumuri agricole de exploatare în comuna Biertan, județul Sibiu**, propus a fi amplasat în comuna Biertan, extravilan, jud. Sibiu **nu se supune evaluării impactului asupra mediului și nu se supune evaluării adecvate.**

Justificarea prezentei decizii:

I. Motivele care au stat la baza luării deciziei etapei de încadrare în procedura de evaluare a impactului asupra mediului sunt următoarele:

Proiectul intră sub incidența H.G. nr. 445/2009 privind evaluarea impactului anumitor proiecte publice și private asupra mediului, fiind încadrat în Anexa 2, punctul 13 a – “Orice modificări sau extinderi, altele decât cele prevăzute la pct. 22 din anexa nr. 1, ale proiectelor prevăzute în anexa nr. 1 sau prezenta anexă, deja autorizate, executate sau în curs de a fi executate, care pot avea efecte semnificative negative asupra mediului”.

1. Caracteristicile proiectului

La identificarea caracteristicilor proiectului se iau în considerare următoarele aspecte:


a) mărimea proiectului

Proiectul prevede modernizarea a două drumuri agricole de exploatare amplasate în comuna Biertan, extravilan, județul Sibiu, respectiv drumul agricol Plenci pe lungimea de 5,16 km și drumul agricol Butulău pe lungimea de 0,914 km. Aceste drumuri agricole asigură căi de acces la drumul județean DJ 141B Biertan – Richiș. În prezent cele două drumuri sunt de pământ, lipsite de șanțuri pe anumite porțiuni sau șanțurile existente sunt colmatate sau înierbate, ca urmare, în perioadele cu precipitații devin impracticabile.

AGENȚIA PENTRU PROTECȚIA MEDIULUI SIBIU

Str. Hipodromului nr. 2A . Tel: 0269.256.545; 0269.422.653; Serviciul Autorizări 0269.256.545

Fax : 0269. 444.145; e-mail : office@apmsb.anpm.ro; <http://apmsb.anpm.ro>



Prin proiect se propune realizarea structurii rutiere formată din strat de piatră spartă împănată și înnoită, strat de balast și strat de formă din refuz de ciur. Lățimea părții carosabile va fi 4 m, acostamentele vor avea lățimea de 0,5 m, iar șanțurile vor fi de formă trapezoidală cu lățimea bazei mari de 1,3 m. Vor fi realizate 29 de podețe tubulare cu D = 800 mm sau 1000 mm pentru accese de pe terenurile agricole.

Organizarea de șantier va fi amplasată pe teritoriul administrativ al comunei Biertan, în apropierea drumurilor propuse spre modernizare. Aceasta va cuprinde: împrejmuire, toalete ecologice, construcție provizorie (baracă) cu destinație vestiar, construcție provizorie (baracă) cu destinație birou, spații speciale pentru depozitarea materialelor și pentru gestionarea deșeurilor, post de prim ajutor cu dotări aferente.

b) cumularea cu alte proiecte – nu e cazul

c) utilizarea resurselor naturale – sunt necesare în cantități limitate în etapa de realizare a proiectului

d) producția de deșuri – în perioada de construcție vor rezulta deșuri din construcții și deșuri menajere, care vor fi gestionate prin societăți autorizate

e) emisiile poluante, inclusiv zgomotul și alte surse de disconfort – principalele emisii generate de implementarea proiectului sunt cele aferente lucrărilor de construcții, respectiv emisii de noxe asociate utilajelor, pulberi în suspensie;

f) riscul de accident, ținându-se seama în special de substanțele și de tehnologiile utilizate – se vor respecta normele de protecția muncii

2. Localizarea proiectului

Se ia în considerare sensibilitatea mediului în zona geografică posibil a fi afectată de proiect, avându-se în vedere în special:

2.1. utilizarea existentă a terenului – amplasamentul proiectului este situat în extravilanul comunei Biertan, domeniul public de interes local, drumuri de exploatare;

Proiectul respectă dispozițiile art. 71 din O.U.G. nr. 195/2005 privind protecția mediului, cu modificările și completările ulterioare, conform Certificatului de urbanism nr. 309/III-A-3 din 31.08.2015, emis de Consiliul Județean Sibiu și a verificării documentației de către ing. Marius Pleșa.

2.2. relativa abundență a resurselor naturale din zonă, calitatea și capacitatea regenerativă a acestora – nu e cazul

2.3. capacitatea de absorbție a mediului, cu atenție deosebită pentru:

a) zonele umede – nu e cazul

b) zonele costiere – nu e cazul

c) zonele montane și cele împădurite – nu e cazul

d) parcurile și rezervațiile naturale – nu e cazul

e) ariile clasificate sau zonele protejate prin legislația în vigoare, cum sunt: zone de protecție a faunei piscicole, bazine piscicole naturale și bazine piscicole amenajate etc. – nu e cazul


f) zonele de protecție specială, mai ales cele desemnate prin Ordonanța de Urgență a Guvernului nr. 57/2007 privind regimul ariilor naturale protejate, conservarea habitatelor naturale, a florei și faunei sălbatice, cu modificările și completările ulterioare, zonele prevăzute prin Legea nr. 5/2000 privind aprobarea Planului de amenajare a teritoriului național - Secțiunea a III-a - zone protejate, zonele de protecție instituite conform prevederilor Legii apelor nr. 107/1996, cu modificările și completările ulterioare, și Hotărârea Guvernului nr. 930/2005 pentru aprobarea Normelor speciale privind caracterul și mărimea zonelor de protecție sanitară și hidrogeologică – amplasamentul proiectului este localizat în ariile naturale protejate de interes comunitar ROSPA 0099 – Podișul Hârtibaciului și ROSCI 0227 – Sighișoara – Târnava - Mare;

g) ariile în care standardele de calitate a mediului stabilite de legislație au fost deja depășite – nu e cazul

AGENȚIA PENTRU PROTECȚIA MEDIULUI SIBIU

Str. Hipodromului nr. 2A . Tel: 0269.256.545; 0269.422.653; Serviciul Autorizări 0269.256.544

Fax : 0269. 444.145; e-mail : office@apmsb.anpm.ro; <http://apmsb.anpm.ro>



h) ariile dens populate – nu e cazul

i) peisajele cu semnificație istorică, culturală și arheologică – nu e cazul

3. Caracteristicile impactului potențial

Se iau în considerare efectele semnificative posibile ale proiectelor, în raport cu criteriile stabilite la pct. 1 și 2, cu accent deosebit pe:

a) extinderea impactului: aria geografică și numărul persoanelor afectate – impactul realizării lucrărilor se va resimți la nivel local, în zona de implementare a proiectului;

b) natura transfrontalieră a impactului – nu e cazul

c) mărimea și complexitatea impactului – impact nesemnificativ, proiectul nu prevede lucrări de anvergură, cu impact asupra factorilor de mediu

d) probabilitatea impactului – în condițiile respectării proiectului propus spre aprobare, nu este probabilă apariția unui impact negativ asupra mediului

e) durata, frecvența și reversibilitatea impactului – impact limitat, pe durata de execuție a lucrărilor, reversibil după finalizarea acestora.

II. Motivele care au stat la baza luării deciziei etapei de încadrare în procedura de evaluare adecvată sunt următoarele:

a) proiectul se încadrează în prevederile art. 28 din O.U.G. nr. 57/2007 privind regimul ariilor naturale protejate, conservarea habitatelor naturale, a florei și faunei sălbatice, cu modificările și completările ulterioare, amplasamentul acestuia fiind situat în ROSPA 0099 – Podișul Hârtibaciului și ROSCI 0227 – Sighișoara – Târnava Mare;

b) în urma parcurgerii listei de control pentru etapa de încadrare din cadrul procedurii de evaluare adecvată, a rezultat că proiectul propus nu va avea impact semnificativ asupra integrității ariei naturale protejate de interes comunitar;

c) proiectul are dimensiuni reduse, nu prevede lucrări complexe care să producă modificări complexe ale cadrului natural al amplasamentului;

d) prin realizarea proiectului nu se vor produce modificări fizice în situl Natura 2000 și nu vor fi afectate speciile și/sau habitatele de interes comunitar pentru care acesta a fost desemnat.

e) pentru proiect a fost emis avizul favorabil nr. 325/18.01.2016 de către Societatea Progresul Silvic Sibiu.


Condițiile de realizare a proiectului:

- respectarea legislației în vigoare în domeniul protecției mediului;
- executarea lucrărilor conform proiectului avizat, a memoriului tehnic elaborat conform Ord. nr. 135/2010 și a memoriului elaborat conform Ord. 19/2010;
- respectarea amplasamentului conform planului de încadrare în zonă și a planului de situație anexate documentației;
- materialele necesare executării lucrărilor vor fi depozitate numai în locuri special amenajate în incintă, astfel încât să se asigure protecția factorilor de mediu;
- nu se vor depozita materiale de construcție sau deșeuri în afara perimetrului studiat;
- se vor realiza spații special amenajate, pentru colectarea/stocarea temporară a deșeurilor rezultate în timpul lucrărilor de execuție a proiectului; nu se va degrada mediul natural sau amenajat, prin depozități necontrolate de deșeuri de orice fel;
- se vor lua măsuri pentru evitarea poluării solului cu carburanți sau uleiuri în urma operațiunilor de aprovizionare, depozitare sau alimentare a utilajelor sau ca urmare a funcționării acestora;
- se va delimita zona de lucru pentru prevenirea și minimizarea distrugerii suprafețelor vegetale;
- în vederea reducerii nivelului de zgomot și vibrațiilor se impune folosirea de utilaje silențioase și aflate într-o stare tehnică corespunzătoare;



AGENȚIA PENTRU PROTECȚIA MEDIULUI SIBIU

Str. Hipodromului nr. 2A . Tel: 0269.256.545; 0269.422.653; Serviciul Autorizări 0269.256.547
Fax : 0269. 444.145; e-mail : office@apmsb.anpm.ro; http://apmsb.anpm.ro



- se vor respecta măsurile de diminuare a impactului asupra speciilor/habitatelor în perioada de construire/operare din avizul nr. 325/18.01.2016 emis de către Administrația Târnava Mare - Hârtibaciu – Societatea Progresul Silvic Sibiu.

Proiectul propus nu necesită parcurgerea celorlalte etape ale procedurii de evaluare a impactului asupra mediului și ale procedurii de evaluare adecvată.

Conform art. 22, alin. (1) din H.G. nr. 445/2009, titularului proiectului are obligația, de a notifica în scris Agenția pentru Protecția Mediului Sibiu despre orice modificare a datelor/informațiilor care au stat la baza luării deciziei etapei de încadrare;

Conform art. 49, alin. (3) și (4) din Ordinul MMP nr. 135/2010 privind aprobarea Metodologiei de aplicare a evaluării impactului asupra mediului pentru proiecte publice și private, la finalizarea lucrărilor, veți notifica Agenția pentru Protecția Mediului Sibiu în vederea efectuării unui control de specialitate pentru verificarea respectării prevederilor prezentei decizii. Procesul-verbal întocmit în urma controlului se va anexa și va face parte integrantă din procesul-verbal de recepție la terminarea lucrărilor.

Prezenta decizie poate fi contestată în conformitate cu prevederile Hotărârii Guvernului nr. 445/2009 și ale Legii contenciosului administrativ nr. 554/2004, cu modificările și completările ulterioare.

Prezenta decizie conține 4 pagini și a fost emisă în 3 exemplare originale. 1 ex. pentru solicitant, 2 ex. se arhivează la A.P.M. Sibiu.

DIRECTOR EXECUTIV
Ing. Bogdan Gheorghe TRIF



ȘEF SERVICIU AVIZE,
ACORDURI, AUTORIZAȚII,
Ing. Lucia POPOVICI

ÎNTOCMIT,
Ing. Marius PLEȘA



AGENȚIA PENTRU PROTECȚIA MEDIULUI SIBIU

Str. Hipodromului nr. 2A . Tel: 0269.256.545; 0269.422.653; Serviciul Autorizări 0269.256.547
Fax : 0269. 444.145; e-mail : office@apmsb.anpm.ro; <http://apmsb.anpm.ro>