



Ministerul Mediului, Apelor și Pădurilor
Agenția Națională pentru Protecția Mediului



AGENȚIA PENTRU PROTECȚIA MEDIULUI SIBIU

Nr. 10.724/12.05.2016

Referitor dosar 3395/18.02.2016

DECIZIA ETAPEI DE ÎNCADRARE

Nr. 73 din 10.05.2016

Ca urmare a solicitării de emitere a acordului de mediu adresate de **Consiliul Județean Sibiu**, cu sediul în Str. General Ghe. Magheru, Nr. 14, Sibiu, Județul Sibiu, înregistrată la APM Sibiu cu nr. 3395/18.02.2016, în baza:

- **Hotărârii Guvernului nr. 445/2009** privind evaluarea impactului anumitor proiecte publice și private asupra mediului, cu modificările și completările și ulterioare;
- **Ordonanței de Urgență a Guvernului nr. 57/2007** privind regimul ariilor naturale protejate, conservarea habitatelor naturale, a florei și faunei sălbatice, cu modificările și completările ulterioare, aprobată prin **Legea nr. 49/2011**,
- și **Deciziei nr. 5 din 28.04.2016** a **ANPM** privind delegarea de competență către APM Sibiu pentru parcurgerea procedurii de reglementare,

autoritatea competentă pentru protecția mediului APM Sibiu decide, ca urmare a consultărilor desfășurate în cadrul ședințelor Comisiei de Analiză Tehnică din data de 30.03.2016, și 27.04.2016 și a consultărilor desfășurate în cadrul ședinței CAT la A.P.M. Mureș din 22.03.2016, că proiectul „**Reabilitare DJ 106 Agnita – Sighișoara**” (pe județele Sibiu și Mureș) propus a fi amplasat în jud. Sibiu: oraș Agnita, extravilan, com. Iacobenii, Brădenii, intravilan și extravilan; jud. Mureș: oraș Sighișoara extravilan, com. Apold, intravilan și extravilan **nu se supune evaluării impactului asupra mediului și nu se supune evaluării adecvate.**

Justificarea prezentei decizii:

I. Motivele care au stat la baza luării deciziei etapei de încadrare în procedura de evaluare a impactului asupra mediului sunt următoarele:

Proiectul intră sub incidența H.G. nr. 445/2009 privind evaluarea impactului anumitor proiecte publice și private asupra mediului, fiind încadrat în Anexa 2, punctul 13 a).

1. Caracteristicile proiectului

La identificarea caracteristicilor proiectului se iau în considerare următoarele aspecte:

a) mărimea proiectului


Proiectul prevede modernizarea DJ106 de la ieșire din orașul Agnita, până la intrarea în municipiul Sighișoara, în total 37,312 km.

Traseul drumului ce va fi modernizat va urmări traseul drumului existent, iar acolo unde situația va permite se vor executa curbe de racordare progresivă, precum și supralărgiri în curbe. În zonele unde au apărut alunecări și tasări pe suprafețe mari ale drumului județean, lucrările de investiție prevăd consolidarea acestuia cu micropiloți. În vederea asigurării scurgerii și colectării apelor pluviale drumul va avea pante transversale și longitudinale corespunzătoare. În profil

AGENȚIA PENTRU PROTECȚIA MEDIULUI SIBIU

Str. Hipodromului nr. 2A . Tel: 0269.256.545; 0269.422.653; Serviciul Autorizări

Fax : 0269. 444.145; e-mail : office@apmsb.anpm.ro; <http://apmsb.anpm.ro>



transversal drumul va avea următoarele caracteristici: - lățimea platformei: 8m, lățimea părții carosabile: 6m, lățimea acostamentelor 2x0,75 m, sau 2x1,25 m acostamentele în zona cu parapete de siguranță. Structura rutieră proiectată: strat de uzură beton asfaltic, binder de criblură, strat de piatră spartă amestec optimal, fundație existentă sau pentru sistem rutier nou (strat de amestec optimal din balast și strat de formă din balast nisipos). Pentru scurgerea apelor pluviale se prevăd: rigole pereate, șanțuri marginale pereate din beton și șanțuri din pământ, precum și realizarea a 426 podețe, din care 174 în jud. Sibiu și 252 în jud. Mureș - pentru intravilanele localităților, 27 podețe refăcute în totalitate și 18 podețe reparate – pentru extravilan. Se vor efectua lucrări la 6 poduri, din care: se va demola și înlocui suprastructura podului peste pr. Valea Satului (km 63+197), se va consolida podul peste pr. Valea Înfundăturii (km 66+073), pod nou peste curs de apă necadastrat (km 84+664), pod nou peste pr. Șaeș (km 85+958), reparații pod peste curs de apă necadastrat (km 87+128), podeț nou peste curs de apă necadastrat (km 94+664). Proiectul a fost reglementat prin Avizele de Gospodărie a Apelor: nr. SB 07 din 19.01.2016 emis de S.G.A. Sibiu, și nr. 4 din 14.01.2016 emis de A.B.A. Mureș.

Organizarea de șantier se va amenaja în apropierea drumului propus pentru modernizare și va cuprinde: împrejmuire, containere personal, toalete ecologice, tablou electric cu bransament, depozit de materiale, combustibil și utilaje, punct PSI. La finalizarea proiectului terenul pe care a fost amplasată organizarea de șantier va fi readus la starea inițială de către constructor.

b) cumularea cu alte proiecte – proiectul se va desfășura pe amplasamentul drumului județean existent

c) utilizarea resurselor naturale – în cantități limitate în etapa de realizare a proiectului: agregate minerale, combustibil

d) producția de deșeuri – în perioada de construcție vor rezulta deșeuri din construcții și deșeuri menajere, care vor fi gestionate prin societăți autorizate

e) emisiile poluante, inclusiv zgomotul și alte surse de disconfort – principalele emisii generate de implementarea proiectului sunt cele aferente lucrărilor de construcții, respectiv emisii de noxe asociate utilajelor, pulberi în suspensie precum și impact temporar, nesemnificativ și reversibil asupra apelor de suprafață, pe perioada execuției lucrărilor la poduri și podețe;

f) riscul de accident, ținându-se seama în special de substanțele și de tehnologiile utilizate – se vor respecta normele de protecția muncii

2. Localizarea proiectului

Se ia în considerare sensibilitatea mediului în zona geografică posibil a fi afectată de proiect, avându-se în vedere în special:

2.1. utilizarea existentă a terenului – amplasamentul proiectului este situat în extravilanul orașelor Agnita, Sighișoara comunelor Iacobeni, Brădeni și Apold, precum și în intravilanul localităților Netuș, Brădeni, Apold și Șaeș.

Proiectul respectă dispozițiile art. 71 din O.U.G. nr. 195/2005 privind protecția mediului, cu modificările și completările ulterioare, conform Certificatelor de urbanism: nr. 253/III-A-3 din 14.07.2015, emis de Consiliul Județean Sibiu, și respectiv nr. 181 din 19.11.2015 emis de Consiliul Județean Mureș și a verificării documentației de către ecolog Simona Zambori. Terenul are folosința actuală ca drum județean, cursuri de apă, terenuri agricole.

2.2. relativa abundență a resurselor naturale din zonă, calitatea și capacitatea regenerativă a acestora – nu e cazul

2.3. capacitatea de absorbție a mediului, cu atenție deosebită pentru:

a) zonele umede – nu e cazul


b) zonele costiere – nu e cazul

c) zonele montane și cele împădurite – nu e cazul

AGENȚIA PENTRU PROTECȚIA MEDIULUI SIBIU

Str. Hipodromului nr. 2A . Tel: 0269.256.545; 0269.422.653; Serviciul Autorizări 0269.444.145

Fax : 0269. 444.145; e-mail : office@apmsb.anpm.ro; <http://apmsb.anpm.ro>



- d) parcurile și rezervațiile naturale – nu e cazul
- e) ariile clasificate sau zonele protejate prin legislația în vigoare, cum sunt: zone de protecție a faunei piscicole, bazine piscicole naturale și bazine piscicole amenajate etc. – nu e cazul
- f) zonele de protecție specială, mai ales cele desemnate prin Ordonanța de Urgență a Guvernului nr. 57/2007 privind regimul ariilor naturale protejate, conservarea habitatelor naturale, a florei și faunei sălbatice, cu modificările și completările ulterioare, zonele prevăzute prin Legea nr. 5/2000 privind aprobarea Planului de amenajare a teritoriului național - Secțiunea a III-a - zone protejate, zonele de protecție instituite conform prevederilor Legii apelor nr. 107/1996, cu modificările și completările ulterioare, și Hotărârea Guvernului nr. 930/2005 pentru aprobarea Normelor speciale privind caracterul și mărimea zonelor de protecție sanitară și hidrogeologică – amplasamentul proiectului este localizat în ariile naturale protejate de interes comunitar ROSCI0227 Sighișoara – Târnava Mare și ROSPA0099 Podișul Hârtibaciului. DJ 106 traversează cursurile de apă: pârâul Valea Satului, pârâul Valea Înfundăturii, pârâul Șaeș.
- g) ariile în care standardele de calitate a mediului stabilite de legislație au fost deja depășite – nu e cazul
- h) ariile dens populate – nu e cazul
- i) peisajele cu semnificație istorică, culturală și arheologică – pentru proiect a fost emis Avizul nr. 374/Z/25.11.2015 al Direcției Județene pentru Cultură Sibiu.

3. Caracteristicile impactului potențial

Se iau în considerare efectele semnificative posibile ale proiectelor, în raport cu criteriile stabilite la pct. 1 și 2, cu accent deosebit pe:

- a) extinderea impactului: aria geografică și numărul persoanelor afectate – impactul nesemnificativ la nivel local;
- b) natura transfrontalieră a impactului – nu e cazul
- c) mărimea și complexitatea impactului – impact nesemnificativ, proiectul nu prevede lucrări de anvergură, cu impact asupra factorilor de mediu
- d) probabilitatea impactului – în condițiile respectării proiectului propus spre aprobare, nu este probabilă apariția unui impact negativ asupra mediului
- e) durata, frecvența și reversibilitatea impactului – impact limitat, pe durata de execuție a lucrărilor, reversibil după finalizarea acestora.

II. Motivele care au stat la baza luării deciziei etapei de încadrare în procedura de evaluare adecvată sunt următoarele:

- a) proiectul se încadrează în prevederile art. 28 din O.U.G. nr. 57/2007 privind regimul ariilor naturale protejate, conservarea habitatelor naturale, a florei și faunei sălbatice, cu modificările și completările ulterioare, amplasamentul acestuia fiind situat în ROSCI0227 Sighișoara – Târnava Mare și ROSPA0099 Podișul Hârtibaciului;
- b) în urma parcurgerii listei de control pentru etapa de încadrare din cadrul procedurii de evaluare adecvată, a rezultat că proiectul propus nu va avea impact semnificativ asupra integrității ariilor naturale protejate de interes comunitar;
- c) proiectul are dimensiuni reduse, nu prevede lucrări complexe care să producă modificări complexe ale cadrului natural al amplasamentului;
- d) prin realizarea proiectului nu se vor produce modificări fizice în situl Natura 2000 și nu vor fi afectate speciile și/sau habitatele de interes comunitar pentru care acesta a fost desemnat;
- e) pentru proiect a fost emis avizul administratorul Siturilor Natura 2000 nr. 344/29.03.2016, emis de Administrația Târnava Mare – Hârtibaciu societatea Progresul Silvic.



AGENȚIA PENTRU PROTECȚIA MEDIULUI SIBIU

Str. Hipodromului nr. 2A . Tel: 0269.256.545; 0269.422.653; Serviciul Autorizărilor nr. 209/2006 547

Fax : 0269. 444.145; e-mail : office@apmsb.anpm.ro; <http://apmsb.anpm.ro>



Condițiile de realizare a proiectului:

- respectarea legislației în vigoare în domeniul protecției mediului;
- executarea lucrărilor conform proiectului avizat, a memoriilor tehnice elaborate conform Ord. nr. 135/2010 și a memoriului elaborat conform Ord. 19/2010;
- organizarea de șantier se va amplasa în afara ariilor naturale protejate;
- în cazul amplasării rezervorului de combustibil în cadrul organizării de șantier acesta va fi dotat cu sisteme de siguranță în exploatare, precum și cuvă metalică de retenție a scurgerilor accidentale;
- nu se vor depozita materiale de construcție sau deșeuri în afara perimetrului organizării de șantier;
- se vor realiza spații special amenajate, pentru colectarea/stocarea temporară a deșeurilor rezultate în timpul lucrărilor de execuție a proiectului; nu se va degrada mediul natural sau amenajat, prin depozitări necontrolate de deșeuri de orice fel;
- se vor lua măsuri pentru evitarea poluării solului cu carburanți sau uleiuri în urma operațiunilor de aprovizionare, depozitare sau alimentare a utilajelor sau ca urmare a funcționării acestora;
- se va delimita zona de lucru pentru prevenirea și minimizarea distrugerii suprafețelor vegetale;
- în vederea reducerii nivelului de zgomot și vibrațiilor se impune folosirea de utilaje silențioase și aflate într-o stare tehnică corespunzătoare;
- în cazul afectării învelișului vegetal, acesta va fi refăcut și redat folosinței inițiale;
- la refacerea zonelor afectate de activitățile de construire se interzice înierbarea spațiilor verzi aferente proiectului cu specii vegetale de proveniență alohtonă, pentru a evita introducerea de specii invazive pe suprafețele din vecinătatea amplasamentului;
- lucrările de execuție a proiectului se vor realiza în perioada în care deranjul produs speciilor de interes comunitar va fi cât mai redus;
- interzisă deteriorarea/distrugerea, cuiburilor, locurilor de reproducere sau de odihnă, culegerea intenționată a ouălor păsărilor;
- respectarea prevederilor Avizului nr. 344/29.03.2016 emis de Administrația Târnava Mare – Hârțibaciu societatea Progresul Silvic, administratorul Siturilor Natura 2000.

Proiectul propus nu necesită parcurgerea celorlalte etape ale procedurii de evaluare a impactului asupra mediului și ale procedurii de evaluare adecvată.

Conform art.22, alin (1) din H.G. nr. 445/2009, titularul are obligația de a notifica în scris Agenția pentru Protecția Mediului Sibiu despre orice modificare a datelor /informațiilor care au stat la baza luării deciziei etapei de încadrare.


Conform art. 49 alin (3) și (4) din Ordinul nr. 135/2010 privind aprobarea Metodologiei de evaluare a impactului asupra mediului pentru proiecte publice și private, la finalizarea lucrărilor, veți notifica Agenția pentru Protecția Mediului Sibiu în vederea efectuării unui control de specialitate pentru verificarea respectării prevederilor prezentei decizii. Procesul verbal întocmit în urma controlului se va anexa și va face parte din procesul verbal de recepție la terminarea lucrărilor.



AGENȚIA PENTRU PROTECȚIA MEDIULUI SIBIU

Str. Hipodromului nr. 2A . Tel: 0269.256.545; 0269.422.653; Serviciul Autorizări

Fax : 0269. 444.145; e-mail : office@apmsb.anpm.ro; <http://apmsb.anpm.ro>



Prezenta decizie poate fi contestată în conformitate cu prevederile Hotărârii Guvernului nr. 445/2009 și ale Legii contenciosului administrativ nr. 554/2004, cu modificările și completările ulterioare.

Prezenta decizie a fost emisă în 3 (trei) exemplare originale, fiecare având un număr de 5 pagini, semnate și ștampilate: 1 ex. pentru solicitant, 2 ex. se arhivează la A.P.M. Sibiu.

DIRECTOR EXECUTIV
Ing. Ionel Stelian MAICU



p ȘEF SERVICIU AVIZE,
ACORDURI, AUTORIZAȚII
Ruxandra Hasegan

Întocmit,
Ecolog Simona ZAMBORI



AGENȚIA PENTRU PROTECȚIA MEDIULUI SIBIU

Str. Hipodromului nr. 2A . Tel: 0269.256.545; 0269.422.653; Serviciul Autorizări 0269.256.547

Fax : 0269. 444.145; e-mail : office@apmsb.anpm.ro; <http://apmsb.anpm.ro>