



AGENȚIA PENTRU PROTECȚIA MEDIULUI SIBIU

Nr. 5712, 03.04.2015
Referitor dosar 13984/21.11.2014

DECIZIA ETAPEI DE ÎNCADRARE

Nr. 246 din 31.03.2015

Ca urmare a solicitării de emitere a acordului de mediu adresate de **C.N.A.D.N.R S.A.**, cu sediul în București, str. Polona, nr. 56, cu punctul de lucru Consolidare DN7 km 246+500 - km 251+025, cu adresa Boita, intravilan, extravilan, înregistrată la APM Sibiu cu nr. 13984/21.11.2014, în baza:

- **Hotărârii Guvernului nr. 445/2009** privind evaluarea impactului anumitor proiecte publice și private asupra mediului, cu modificările și completările și ulterioare;
- **Ordonanței de Urgență a Guvernului nr. 57/2007** privind regimul ariilor naturale protejate, conservarea habitatelor naturale, a florei și faunei sălbatice, cu modificările și completările ulterioare, aprobată prin Legea nr.49/2011,

autoritatea competentă pentru protecția mediului APM Sibiu decide, ca urmare a consultărilor desfășurate în cadrul ședinței/ședințelor Comisiei de Analiză Tehnică din data de 18.02.2015, și 11.03.2015, a completărilor înregistrate cu nr. 3255/27.02.2015, că **proiectul** Consolidare DN7 Km 246+500 – Km 251+025, propus a fi amplasat în județul Sibiu, comuna Boița, intravilan și extravilan **nu se supune evaluării impactului asupra mediului dar se supune evaluării adecvate.**

Justificarea prezentei decizii:

I. Motivele care au stat la baza luării deciziei etapei de încadrare în procedura de evaluare a impactului asupra mediului sunt următoarele:

Proiectul se încadrează în prevederile Hotărârii Guvernului nr. 445/2009, anexa nr. 2, pct. 13a - "Orice modificări sau extinderi, altele decât cele prevăzute la pct. 22 din anexa nr. 1, ale proiectelor prevăzute în anexa nr. 1 sau prezenta anexă, deja autorizate, executate sau în curs de a fi executate, care pot avea efecte semnificative negative asupra mediului";

1. Caracteristicile proiectului


La identificarea caracteristicilor proiectului se iau în considerare următoarele aspecte:

a) mărimea proiectului

Proiectul prevede consolidarea drumului național DN7 între km 246+500 și km 251+025, în scopul de a aduce acest sector de drum în parametrii normali de funcționare. Acest sector de drum se află în prezent într-o stare nesatisfăcătoare, cu elemente constructive în stare avansată de degradare care necesită consolidare. Degradările se datoresc în principal ploilor abundente din perioada aprilie – mai 2005, traficului intens din zonă, acțiunii agresive a condițiilor atmosferice, apelor pluviale și timpului scurs de la ultima reabilitare din anii 1995 – 1997. Lungimea sectorului de drum propus spre consolidare este de 4525 m și constă în reparația sau înlocuirea a 32 podețe, consolidare pod peste Valea Mare în comuna Boița, amenajare versanți, consolidare ziduri de sprijin, reparații la sistemele de scurgere a apelor

AGENȚIA PENTRU PROTECȚIA MEDIULUI SIBIU

Str. Hipodromului nr. 2A; Tel: 0269.256.545; 0269.422.653; Serviciul Autorizații 0269.256.547;
Fax: 0269.444.145; e-mail: office@apmsb.anpm.ro; <http://apmsb.anpm.ro>



pluviale, construire de bariere împotriva căderilor de stânci, lucrări hidrotehnice (decolmatarea malului stâng a râului Olt pe o lungime de 160 m de la km 246+900, protecție mal drept, amenajare albie pârâu Valea Mare), refacerea structurii rutiere, lucrări de semnalizare și marcaje rutiere.

Organizarea de șantier va fi amplasată la Km 241+800, în intravilanul localității Lazaret, comuna Boița, un teren de 925 mp aflat în posesia S.D.N. Sibiu. Aceasta va cuprinde: containere pentru birouri, grupuri sanitare ecologice, cabina portar, spațiu pentru dotările P.S.I, spații auto și depozite de materiale.

b) cumularea cu alte proiecte – nu e cazul

c) utilizarea resurselor naturale – sunt necesare în cantități limitate în etapa de realizare a proiectului

d) producția de deșeuri – în perioada de construcție vor rezulta deșeuri din construcții care vor fi gestionate prin societăți autorizate

e) emisiile poluante, inclusiv zgomotul și alte surse de disconfort – principalele emisii generate de implementarea proiectului sunt cele aferente lucrărilor de construcții, respectiv emisii de noxe asociate utilajelor, pulberi în suspensie;

f) riscul de accident, ținându-se seama în special de substanțele și de tehnologiile utilizate – se vor respecta normele de protecția muncii

2. Localizarea proiectului

Se ia în considerare sensibilitatea mediului în zona geografică posibil a fi afectată de proiect, avându-se în vedere în special:

2.1. utilizarea existentă a terenului – terenul este situat în intravilanul și extravilanul localității Boița, folosința actuală fiind drum național, conform Certificatului de urbanism nr. 410 din 13.11.2014, emis de Consiliul Județean Sibiu.

Proiectul respectă dispozițiile art. 71 din O.U.G. nr. 195/2005 privind protecția mediului, cu modificările și completările ulterioare, conform Certificatului de urbanism nr. 410 din 13.11.2014, emis de Consiliul Județean Sibiu și a verificării documentației de către ing. Marius Pleșa.

2.2. relativa abundență a resurselor naturale din zonă, calitatea și capacitatea regenerativă a acestora – nu e cazul

2.3. capacitatea de absorbție a mediului, cu atenție deosebită pentru:

a) zonele umede – nu e cazul

b) zonele costiere – nu e cazul

c) zonele montane și cele împădurite – nu e cazul

d) parcurile și rezervațiile naturale – nu e cazul

e) ariile clasificate sau zonele protejate prin legislația în vigoare, cum sunt: zone de protecție a faunei piscicole, bazine piscicole naturale și bazine piscicole amenajate etc. – se evaluează

f) zonele de protecție specială, mai ales cele desemnate prin Ordonanța de Urgență a Guvernului nr. 57/2007 privind regimul ariilor naturale protejate, conservarea habitatelor naturale, a florei și faunei sălbatice, cu modificările și completările ulterioare, zonele prevăzute prin Legea nr. 5/2000 privind aprobarea Planului de amenajare a teritoriului național - Secțiunea a III-a - zone protejate, zonele de protecție instituite conform prevederilor Legii apelor nr. 107/1996, cu modificările și completările ulterioare, și Hotărârea Guvernului nr. 930/2005 pentru aprobarea Normelor speciale privind caracterul și mărimea zonelor de protecție sanitară și hidrogeologică – amplasamentul proiectului este localizat în ariile naturale protejate de interes comunitar ROSPA 0043 – Frumoasa, ROSCI 0085 – Frumoasa, ROSCI 0132 – Oltul Mijlociu – Cibin - Hârtibaciu, ROSCI 0304 – Hârtibaciu de Sud - Vest;

g) ariile în care standardele de calitate a mediului stabilite de legislație au fost deja depășite – nu e cazul

h) ariile dens populate – nu e cazul

i) peisajele cu semnificație istorică, culturală și arheologică – nu e cazul

AGENȚIA PENTRU PROTECȚIA MEDIULUI SIBIU

Str. Hipodromului nr. 2A; Tel: 0269.256.545; 0269.422.653; Serviciul Autorizări: 0269.256.547
Fax: 0269.444.145; e-mail: office@apmsb.anpm.ro; <http://apmsb.anpm.ro>



3. Caracteristicile impactului potențial

Se iau în considerare efectele semnificative posibile ale proiectelor, în raport cu criteriile stabilite la pct. 1 și 2, cu accent deosebit pe:

- a) extinderea impactului: aria geografică și numărul persoanelor afectate – impactul realizării lucrărilor se va resimți la nivel local, în zona de implementare a proiectului;
- b) natura transfrontalieră a impactului – nu e cazul
- c) mărimea și complexitatea impactului – impact nesemnificativ, proiectul nu prevede lucrări de anvergură, cu impact asupra factorilor de mediu
- d) probabilitatea impactului – în condițiile respectării proiectului propus spre aprobare, nu este probabilă apariția unui impact negativ asupra mediului
- e) durata, frecvența și reversibilitatea impactului – impact limitat, pe durata de execuție a lucrărilor, reversibil după finalizarea acestora.

II. Motivele care au stat la baza luării deciziei etapei de încadrare în procedura de evaluare adecvată sunt următoarele:

a) proiectul se încadrează în prevederile art. 28 din O.U.G. nr. 57/2007 privind regimul ariilor naturale protejate, conservarea habitatelor naturale, a florei și faunei sălbatice, cu modificările și completările ulterioare, amplasamentul acestuia fiind situat în ROSPA 0043 – Frumoasa, ROSCI 0085 – Frumoasa, ROSCI 0132 – Oltul Mijlociu – Cibin - Hârtibaciu, ROSCI 0304 – Hârtibaciu de Sud - Vest;

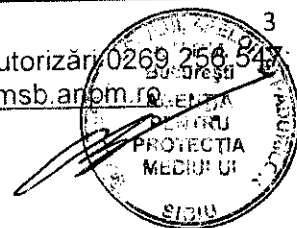
b) în urma parcurgerii listei de control pentru etapa de încadrare din cadrul procedurii de evaluare adecvată, a rezultat că proiectul propus va avea impact semnificativ asupra integrității ariilor naturale protejate de interes comunitar: ROSPA 0043 – Frumoasa, ROSCI 0085 – Frumoasa, ROSCI 0132 – Oltul Mijlociu – Cibin - Hârtibaciu, ROSCI 0304 – Hârtibaciu de Sud – Vest și anume:

- proiectul se va implementa în arii naturale protejate de interes comunitar. În baza datelor prezentate nu se poate identifica semnificația impactului;
- proiectul va include acțiuni de construcție, funcționare și dezafectare care pot duce la modificări fizice în ariile naturale protejate de interes comunitar;
- proiectul va implica utilizarea, stocarea, transportul, manipularea sau producerea de substanțe sau materiale care ar putea afecta speciile și/sau habitatele de interes comunitar pentru care au fost desemnate ariile protejate;
- se vor produce deșeuri solide în timpul construcției, funcționării sau dezafectării care ar putea afecta speciile și/sau habitatele de interes comunitar pentru care au fost desemnate ariile protejate;
- pe amplasamentul proiectului și în imediata apropiere a acestuia există habitate naturale și/sau specii sălbatice de interes comunitar ce ar putea fi afectate de implementarea proiectului;
- impactul cumulativ cu alte planuri sau proiecte existente sau propuse asupra ariilor naturale protejate necesită evaluare;
- proiectul ar putea afecta direct sau indirect zonele de hrănire/reproducere/migrație, pe baza datelor nu se poate aprecia impactul;
- proiectul poate genera impact asupra ariilor naturale protejate de interes comunitar, având în vedere localizare acestuia – cursul de suprafață al râului Olt;
- pe baza datelor prezentate nu se poate stabili dacă proiectul propus provoacă o deteriorare semnificativă sau o pierdere totală a unui (unor) habitat(e) natural(e) de interes comunitar sau dacă implementarea acestuia va duce la o izolare reproductivă a unei specii de interes comunitar sau a speciilor tipice care intră în compoziția unui habitat de interes comunitar;



AGENȚIA PENTRU PROTECȚIA MEDIULUI SIBIU

Str. Hipodromului nr. 2A; Tel: 0269.256.545; 0269.422.653; Serviciul Autorizări: 0269.256.547
Fax: 0269.444.145; e-mail: office@apmsb.anpm.ro; <http://apmsb.anpm.ro>




Proiectul propus necesită parcurgerea celorlalte etape ale procedurii de evaluare adecvată.

Prezenta decizie poate fi contestată în conformitate cu prevederile Hotărârii Guvernului nr. 445/2009 și ale Legii contenciosului administrativ nr. 554/2004, cu modificările și completările ulterioare.

Prezenta decizie a fost emisă în 3 (trei) exemplare, fiecare având un număr de 4 pagini, semnate și ștampilate.

DIRECTOR EXECUTIV
Ing. Bogdan Gheorghe TRIF



SEF SERVICIU AVIZE,
ACORDURI, AUTORIZAȚII
Ing. Lucia POPOVICI

ÎNTOCMIT,
Ing. Marius PLEȘA

