



**AGENȚIA PENTRU PROTECȚIA MEDIULUI SIBIU**

Nr. 17076/8.10.2015  
Referitor dosar nr: 9550/28.05.2015

**DECIZIA ETAPEI DE ÎNCADRARE**

**Nr. 95 din 06.10.2015**

Ca urmare a solicitării de emitere a acordului de mediu adresate de **Regia Nationala A Padurilor**, cu sediul în Str. Magheru, Nr. 31, București - Sectorul 1, Judetul București, prin **DIRECȚIA SILVICĂ SIBIU**, cu adresa în municipiul Sibiu, str. Calea Dumbrăvii, nr. 140, județul Sibiu, înregistrată la APM Sibiu cu nr. 9550/28.05.2015, în baza:

- **Hotărârii Guvernului nr. 445/2009** privind evaluarea impactului anumitor proiecte publice și private asupra mediului, cu modificările și completările și ulterioare;
- **Ordonanței de Urgență a Guvernului nr. 57/2007** privind regimul ariilor naturale protejate, conservarea habitatelor naturale, a florei și faunei sălbatice, cu modificările și completările ulterioare, aprobată prin **Legea nr. 49/2011**,

autoritatea competentă pentru protecția mediului APM Sibiu decide, ca urmare a consultărilor desfășurate în cadrul ședinței Comisiei de Analiză Tehnică din data de 12.08.2015 și a completărilor ulterioare, că proiectul Reabilitare drum forestier Muncelul propus a fi amplasat în județul Sibiu, bazinul hidrografic al pârâului Dobra, afluent de dreapta al râului Sebeș, **nu se supune evaluării impactului asupra mediului și nu se supune evaluării adecvate.**

Justificarea prezentei decizii:

**I. Motivele care au stat la baza luării deciziei etapei de încadrare în procedura de evaluare a impactului asupra mediului sunt următoarele:**

- proiectul se încadrează în prevederile Hotărârii Guvernului nr. 445/2009, anexa nr. 2, pct. 13 a;

**1. Caracteristicile proiectului**

**a) mărimea proiectului**

Prin proiect se propune reabilitarea drumului forestier Muncelul, în lungime totală de 3200 m, prin reabilitarea sistemului rutier, realizarea de consolidări, precum și realizarea unui sistem de colectare și evacuare a apelor pluviale.

Caracteristicile principale ale drumului:

- lungimea totală – 3200 m;
- viteza de proiectare 10-20 km/oră;
- nr. de benzi de circulație 1;
- suprafață platforme încrucișate – 717,45 mp;
- lățimea părții carosabile – 2,75 m;
- lățimea acostamentelor – 2x0,375 m;
- lățimea părții carosabile pe platformele încrucișate – 5, 50 mp;
- lățimea platformei drumului – 3,50 – 6,25 m.

Structura rutieră propusă


- strat de fundație h = 30cm;
- strat de uzură h= 15 cm din piatră spartă.

Lucrări de colectare și evacuare a apelor pluviale: pe lungimea traseului drumului ce urmează a se reabilita, se vor executa următoarele lucrări:

- amenajare șanțuri de pământ L – 3242 ml, săpătura se va realiza manual sau mecanizat.

**AGENȚIA PENTRU PROTECȚIA MEDIULUI SIBIU**

Str. Hipodromului nr. 2A . Tel: 0269.256.545; 0269.422.653; Serviciul Autorizări 0269.256.547  
Fax : 0269. 444.145; e-mail : [office@apmsb.anpm.ro](mailto:office@apmsb.anpm.ro); <http://apmsb.anpm.ro>



- realizare de podețe – 10 buc.

PODEȚE TRAVERSEALE		
km	Descriere	Lungime (m)
0+008.00	Înființare podeț tubular Dn - 100	5.00
0+352.50	Înlocuire cu podeț nou tip tubular Dn 100	5.00
0+528.00	Înlocuire cu podeț nou tip tubular Dn 100	5.00
0+833.00	Înlocuire cu podeț nou tip tubular Dn 100	5.00
1+200.00	Înființare podeț tubular Dn - 100	5.00
2+146.00	Înființare podeț tubular Dn - 100	5.00
2+526.00	Înființare podeț tubular Dn - 100	5.00
2+811.00	Înființare podeț tubular Dn - 100	5.00
2+955.60	Înlocuire cu podeț nou tip tubular Dn 100	5.00
3+125.00	Înlocuire cu podeț nou tip tubular Dn 100	5.00

Organizarea de șantier se va realiza în incinta cantoanelor silvice aflate la intersecția drumului Muncel cu drumul forestier Hașu și cel de-al doilea aflat la capătul drumului forestier Muncelu, cele două cantoane silvice fiind în proprietatea Romsilva – Direcția Silvică Sibiu.

**b) cumularea cu alte proiecte** – drumul permite accesul la diferite exploatari forestiere aflate în fondul forestier. Drumul forestier Muncelu deservește 524,8 ha de fond forestier și va asigura accesul la 115-124, 137-141, 132-134 UPII Dobra.;

**c) utilizarea resurselor naturale** – nu este cazul;

**d) producția de deșuri** – diferitele categorii de deșuri generate în timpul realizării investiției vor fi eliminate/valorificate prin firme autorizate;

**e) emisiile poluante, inclusiv zgomotul și alte surse de disconfort** – emisiile în atmosferă de la utilaje și mijloacele de transport, precum și disconfortul fonic creat de lucrări, temporar - în perioada de execuție a lucrării, fără impact semnificativ;

**f) riscul de accident, ținându-se seama în special de substanțele și de tehnologiile utilizate** – nu este cazul, se vor respecta normele de protecția muncii.

## 2. Localizarea proiectului

**2.1 utilizarea existentă a terenului** – amplasamentul proiectului este în fond forestier, extravilanul comunei Jina, județul Sibiu; proiectul respectă dispozițiile art. 71 din O.U.G. nr. 195/2005 privind protecția mediului, cu modificările și completările ulterioare, conform Certificatului de urbanism nr. 73/III-A-3 din 16.03.2015 emis de Consiliul Județean Sibiu și a verificării documentației de către ing. Mihaela Cerciu.

**2.2 relativa abundență a resurselor naturale din zonă, calitatea și capacitatea regenerativă a acestora:** nu este cazul.

**2.3 capacitatea de absorbție a mediului, cu atenție deosebită pentru:**

a) zonele umede: nu este cazul;

b) zonele costiere: nu este cazul;

c) zonele montane și cele împădurite: M-unții Cindrel;

d) parcurile și rezervațiile naturale: nu este cazul;

e) ariile clasificate sau zonele protejate prin legislația în vigoare: sit Natura 2000 ROSPA0043 și ROSCI0085Frumoasa ;

f) zonele de protecție specială, mai ales cele desemnate prin Ordonanța de urgență a Guvernului nr. 57/2007 privind regimul ariilor naturale protejate, conservarea habitatelor naturale, a florei și faunei sălbatice, cu modificările și completările ulterioare, zonele prevăzute prin Legea nr. 5/2000 privind aprobarea Planului de amenajare a teritoriului național – Secțiunea a III-a - zone protejate, zonele de protecție instituite conform prevederilor Legii apelor nr. 107/1996, cu modificările și completările ulterioare, și Hotărârea Guvernului



## AGENȚIA PENTRU PROTECȚIA MEDIULUI SIBIU

Str. Hipodromului nr. 2A . Tel: 0269.256.545; 0269.422.653; Serviciul Autorizări 0269.256.547

Fax : 0269. 444.145; e-mail : [office@apmsb.anpm.ro](mailto:office@apmsb.anpm.ro); <http://apmsb.anpm.ro>



nr. 930/2005 pentru aprobarea Normelor speciale privind caracterul și mărimea zonelor de protecție sanitară și hidrogeologică: sit Natura 2000 ROSPA0043 și ROSCI0085Frumoasa ;

**g) ariile în care standardele de calitate a mediului stabilite de legislație au fost deja depășite:** nu este cazul;

**h) ariile dens populate:** nu este cazul;

**i) peisajele cu semnificație istorică, culturală și arheologică:** nu este cazul.

### **3. Caracteristicile impactului potențial**

**a) extinderea impactului:** nu are impact negativ, în situația respectării proiectului;

**b) natura transfrontalieră a impactului:** nu este cazul;

**c) mărimea și complexitatea impactului:** se vor lua măsuri de reducere și limitare a impactului asupra mediului. Impact potențial nesemnificativ, având în vedere caracteristicile proiectului și localizarea acestuia;

**d) probabilitatea impactului:** redus pe perioada de execuție cât și pe perioada de funcționare;

**e) durata, frecvența și reversibilitatea impactului:** impact redus pe perioada de realizare și funcționare.

## **II. Motivele care au stat la baza luării deciziei etapei de încadrare în procedura de evaluare adecvată sunt următoarele:**

a) proiectul se încadrează în prevederile art. 28 din O.U.G. nr. 57/2007 privind regimul ariilor naturale protejate, conservarea habitatelor naturale, a florei și faunei sălbatice, cu modificările și completările ulterioare, este situat în ROSPA00043 și ROSCI0085 Frumoasa. Concluziile memoriului de prezentare întocmit conform prevederilor Ordinului nr. 19/2010:

- lucrările proiectate nu modifică suprafața zonelor protejate, deoarece se realizează doar reabilitarea unui drum existent;

- impactul identificat este nesemnificativ și nu are ca rezultat modificarea statutului de conservare al speciilor/habitatelor de interes conservativ;

- realizarea proiectului nu va avea impact semnificativ direct asupra speciilor/habitatelor de interes conservativ;

b) în urma parcurgerii listei de control pentru etapa de încadrare din cadrul procedurii de evaluare adecvată, a rezultat că proiectul propus nu va avea impact semnificativ asupra integrității ariei naturale protejate de interes comunitar;

c) prin realizarea proiectului nu se vor produce modificări în situl Natura 2000 și nu vor fi afectate speciile și/sau habitatele de interes comunitar pentru care acesta a fost desemnat;

d) pentru acest proiect a fost emis de către consiliul Județean Alba administratorul sitului ROSPA00043 și ROSCI0085 Frumoasa Avizul nr. 44/28.08.2015.

**Proiectul propus nu necesită parcurgerea celorlalte etape ale procedurii de evaluare impactului și nu se supune evaluării adecvate.**

### **Condițiile de realizare a proiectului:**

- respectarea legislației în vigoare în domeniul protecției mediului;

- respectarea condițiilor impuse prin Avizul nr. 44/28.08.2015, emis de Consiliul Județean Alba.

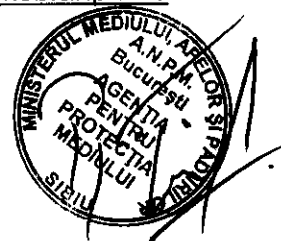
- investiția se va realiza cu respectarea memoriului tehnic întocmit conform prevederilor Ordinului nr. 135/2010 și a condițiilor prevăzute prin Notificarea pentru începerea execuției nr. 6/20.03.2015, emisă de 4144/18.09.2013/BMS/birou G.R.A, emisă de Sistemul de Gospodărire a Apelor Alba;



## **AGENȚIA PENTRU PROTECȚIA MEDIULUI SIBIU**

Str. Hipodromului nr. 2A . Tel: 0269.256.545; 0269.422.653; Serviciul Autorizări 0269.256.547

Fax : 0269. 444.145; e-mail : [office@apmsb.anpm.ro](mailto:office@apmsb.anpm.ro); <http://apmsb.anpm.ro>



- în faza de utilizare a drumului forestier este necesară amplasarea de bariere la intrările pe drum, astfel încât disturbarea fonică și presiunile antropice de altă natură să fie reduse la minim;
- în vederea minimizării impactului asupra vegetației din vecinătatea amprizei drumului, conform recomandărilor din Ghidul de bune practici pentru drumurile forestiere, la lucrările de terasamente se va utiliza excavatorul în defavoarea buldozerului;
- antreprenorul va delimita zona de lucru în vederea minimizării degradării temporare a terenurilor din vecinătatea amplasamentului drumului forestier;
- suprafețele ocupate de organizarea de șantier vor fi restrânse la maximum posibil;
- se interzice sub orice formă depozitarea pe amplasament a oricăror substanțe care au potențial de a polua solul sau apa;
- se vor folosi utilaje cât mai silențioase în vederea diminuării disturbării fonice a faunei de interes comunitar din zonă;
- deșeurile menajere generate vor fi colectate și eliminate în conformitate cu legislația în vigoare.
- se vor amplasa toalete ecologice pe amplasamentul organizării de șantier
- se vor lua următoarele măsuri pentru diminuarea impactului asupra peisajului:
- refacerea zonelor afectate de lucrări de decopertare, prin readucerea terenului în starea inițială inclusiv cu reinstalarea vegetației acolo unde este afectată;
- gestionarea corespunzătoare a deșeurilor rezultate în timpul lucrărilor.
- se va respecta proiectul înaintat autorității de mediu și măsurile prevăzute pentru reducerea emisiilor în aer, astfel încât emisiile asociate activității să nu determine o deteriorare semnificativă a calității aerului, dincolo de limitele amplasamentului.
- valorile concentrațiilor agenților poluanți specifici activității prezenți în solul terenurilor aferente nu vor depăși limitele pentru terenuri de folosință mai puțin sensibile prevăzute de Ordinul 756/1997.

Conform art. 22, alin. (1) din H.G. nr. 445/2009, titularului proiectului are obligația, de a notifica în scris Agenția pentru Protecția Mediului Sibiu despre orice modificare a datelor/informațiilor care au stat la baza luării deciziei etapei de încadrare.


Conform art. 49, alin. (3) și (4) din Ordinul MMP nr. 135/2010 privind aprobarea Metodologiei de aplicare a evaluării impactului asupra mediului pentru proiecte publice și private, la finalizarea lucrărilor, veți notifica APM Sibiu în vederea efectuării unui control de specialitate pentru verificarea respectării prevederilor prezentei decizii. Procesul-verbal întocmit în urma controlului se va anexa și va face parte integrantă din procesul-verbal de recepție la terminarea lucrărilor.

Prezenta decizie a fost emisă în 3 (trei) exemplare originale fiecare având un număr de 4 (patru) pagini semnate și ștampilate, 1 exemplar pentru titular și unul se arhivează la APM Sibiu.

Prezenta decizie poate fi contestată în conformitate cu prevederile Hotărârii Guvernului nr. 445/2009 și ale Legii contenciosului administrativ nr. 554/2004, cu modificările și completările ulterioare.

**DIRECTOR EXECUTIV,**  
Ing. Bogdan Gheorghe TRIF

**ȘEF SERVICIUL AVIZE,  
ACORDURI, AUTORIZAȚII**  
Ing. Lucia POPOVICI



Întocmit,  
Ing. Mihaela Cerciu

**AGENȚIA PENTRU PROTECȚIA MEDIULUI SIBIU**

Str. Hipodromului nr. 2A . Tel: 0269.256.545; 0269.422.653; Serviciul Autorizări 0269.256.547  
Fax : 0269. 444.145; e-mail : [office@apmsb.anpm.ro](mailto:office@apmsb.anpm.ro); <http://apmsb.anpm.ro>