



Agenția pentru Protecția Mediului Sibiu

Nr. 11.213/29.09.2014

DECIZIA ETAPEI DE ÎNCADRARE Nr. 212 din 29.09.2014

Ca urmare a solicitării de emitere a acordului de mediu adresate de S.C. GEIGER GROUP ROMÂNIA S.R.L. București, sector 3, str. Traian, ansamblul Unirii nr. 2, bl. FI, tronson III, et. 8, ap. 21 pentru proiectul „Amenajare iaz piscicol (exploatație agricolă-piscicultură/acvacultură) prin exploatare agregate minerale nisip și pietriș”, propus a fi amplasat în extravilanul orașului Avrig, zona Prundu peste Olt fn, județul Sibiu, înregistrată la Agenția pentru Protecția Mediului Sibiu cu nr. 11.213/29.08.2014,

în baza H.G. 445/2009 privind evaluarea impactului anumitor proiecte publice și private asupra mediului și a O.U.G. nr. 57/2007 privind regimul ariilor naturale protejate, conservarea habitatelor naturale, a florei și faunei sălbatice, cu modificările și completările ulterioare,

Agenția pentru Protecția Mediului Sibiu decide, ca urmare a consultărilor desfășurate în cadrul ședinței Colectivul de Analiză Tehnică din data de 17.09.2014 că proiectul „Amenajare iaz piscicol (exploatație agricolă-piscicultură/acvacultură) prin exploatare agregate minerale nisip și pietriș”, propus a fi amplasat în extravilanul orașului Avrig, zona Prundu peste Olt fn, județul Sibiu, titular S.C. GEIGER GROUP ROMÂNIA S.R.L. nu se supune evaluării impactului asupra mediului și nu se supune evaluării adecvate.

Justificarea prezentei decizii:

I. Motivele care au stat la baza luării deciziei de încadrare în procedura de evaluare a impactului asupra mediului sunt următoarele:

Proiectul se încadrează în prevederile HG nr. 445/2009, anexa nr. 2, anexa nr. 2 la pct. 2, litera a – „cariere, exploatare miniere de suprafață și de extracție a turbei, altele decât cele prevăzute în anexa nr. 1”.

1. Caracteristicile proiectului

La identificarea caracteristicilor proiectului se iau în considerare următoarele aspecte:

a) mărimea proiectului

Proiectul prevede realizarea unei amenajări piscicole, prin amplificarea culoarului natural specific râului Olt, exploatând rezervele de nisipuri și pietrișuri existente. Lacul rezultat va fi alimentat cu apă din freatic și va fi populat cu specii de pești.

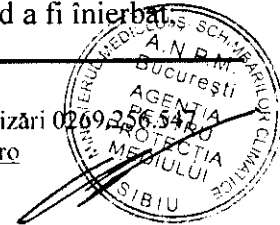
Pentru realizarea amenajării piscicole se va folosi un perimetru de intervenție de 72.156 mp, în care prin excavarea nisipului și pietrișului și a stratului de copertă constituit din sol vegetal și argilă nisipoasă se va amenaja un lac cu o suprafață de cca. 46.306 mp, în 3 etape anuale.

Amenajarea piscicolă se va realiza etapizat pe o durată de 3 ani, după cum urmează:

- se va decoperta stratul vegetal și sterilul urmat de exploatarea și valorificarea balastului pe întreaga grosime. Adâncimea de excavare este de 4-6,5 m sub cota terenului, din care stratul vegetal 0,2-0,4 m, sterilul 0,8-1,5 m, iar stratul de balast cu grosimi de 2,7-5,3 m;
- sterilul de decopertă se va folosi pentru refacerea parțială a terenului exploatat și la amenajarea taluzurilor amenajării piscicole, prin depunere și compactare, iar solul vegetal va fi așternut pe terenul reamenajat și pe taluzul amenajării piscicole, urmând a fi înierbat.

AGENȚIA PENTRU PROTECȚIA MEDIULUI SIBIU

Str. Hipodromului nr. 2A . Tel: 0269.256.545; 0269.422.653; Serviciul Autorizări 0269.256.547
Fax : 0269. 444.145; e-mail : office@apmsb.anpm.ro; <http://apmsb.anpm.ro>



- la finalul lucrărilor de excavare și taluzare și a consolidării malurilor lacului rezultat, va rezulta o suprafață piscicolă de circa 46.306 mp, restul terenului fiind reamenajat și redat circuitului agricol inițial;
- necesarul de apă al viitoarei amenajări piscicole, va fi asigurat din pânza freatică, la nivelul de 1,5-2,5 m adâncime.

Cantitatea totală de nisip și pietriș ce se va exploata de pe întreaga amenajare piscicolă, în decurs de 3 ani, este de cca. 278.000 mc, cantitate ce se realizează în 3 etape, corespunzătoare la 3 perimetre de exploatare:

- perimetrul 1 (2014-2015), cca. 120.000 mc; S = 31.009 mp;
- perimetrul 2 (2015-2016), cca. 120.000 mc; S = 30.971 mp;
- perimetrul 3 (2016-2017), cca. 38.000 mc; S = 10.188 mp.

Accesul în zonă se va face din DN 1 Sibiu-Brașov pe DJ 104F spre localitatea Săcădate, apoi pe un drum de exploatare balast, de cca. 0,6 km.

- b) cumularea cu alte proiecte – stație de sortare și spălare agregate minerale
- c) utilizarea resurselor naturale – nisip și pietriș în baza permisului de exploatare
- d) producția de deșeuri – în perioada de construcție vor rezulta deșeuri din construcții și deșeuri menajere și asimilabile și deșeuri de steril.

În perioada de implementare vor rezulta deșeuri menajere care vor fi colectate selectiv și vor fi gestionate prin societăți autorizate. Sterilul din decopertă va fi utilizat în întregime refacerea terenului afectat de exploatare.

- e) emisiile poluante, inclusiv zgomotul și alte surse de disconfort – zgomot și vibrații apar din funcționarea motoarelor utilajelor terasiere și de transport.
- f) riscul de accident, ținându-se seama în special de substanțele și de tehnologiile utilizate – se vor respecta normele de protecția muncii.

2. Localizarea proiectului

Se ia în considerare sensibilitatea mediului în zona geografică posibil a fi afectată de proiect, avându-se în vedere în special:

2.1. utilizarea existentă a terenului – Terenul este situat în extravilan, fiind proprietatea privată a SC Geiger Group Romania SRL, conform certificatului de urbanism nr. 160 din 28.08.2014, emis de Primăria orașului Avrig. Proiectul respectă dispozițiile art. 71 din O.U.G. nr. 195/2005 privind protecția mediului, cu modificările și completările ulterioare, conform certificatului de urbanism nr. 160 din 28.08.2014, emis de Primăria orașului Avrig și a verificării documentației de către ecolog Viorica Cergă.

2.2. relativa abundență a resurselor naturale din zonă, calitatea și capacitatea regenerativă a acestora – nu e cazul


2.3. capacitatea de absorbție a mediului, cu atenție deosebită pentru:

- a) zonele umede – nu e cazul
- b) zonele costiere – nu e cazul
- c) zonele montane și cele împădurite – nu e cazul
- d) parcurile și rezervațiile naturale – nu e cazul
- e) ariile clasificate sau zonele protejate prin legislația în vigoare, cum sunt: zone de protecție a faunei piscicole, bazine piscicole naturale și bazine piscicole amenajate etc. – nu e cazul
- f) zonele de protecție specială, mai ales cele desemnate prin Ordonanța de urgență a Guvernului nr. 57/2007 privind regimul ariilor naturale protejate, conservarea habitatelor naturale, a florei și faunei sălbatice, cu modificările și completările ulterioare, zonele prevăzute prin Legea nr. 5/2000 privind aprobarea Planului de amenajare a teritoriului național - Secțiunea a III-a - zone protejate, zonele de protecție instituite conform prevederilor Legii apelor nr. 107/1996, cu modificările și completările ulterioare, și Hotărârea Guvernului nr. 930/2005 pentru aprobarea Normelor speciale privind caracterul și mărimea zonelor de protecție sanitară și hidrogeologică – nu e cazul



AGENȚIA PENTRU PROTECȚIA MEDIULUI SIBIU

Str. Hipodromului nr. 2A . Tel: 0269.256.545; 0269.422.653; Serviciul Autorizări
Fax : 0269. 444.145; e-mail : office@apmsb.anpm.ro; <http://apmsb.anpm.ro>



- g) ariile în care standardele de calitate a mediului stabilite de legislație au fost deja depășite – nu e cazul
- h) ariile dens populate - nu e cazul
- i) peisajele cu semnificație istorică, culturală și arheologică – nu e cazul

3. Caracteristicile impactului potențial

Se iau în considerare efectele semnificative posibile ale proiectelor, în raport cu criteriile stabilite la pct. 1 și 2, cu accent deosebit pe:

- a) extinderea impactului: aria geografică și numărul persoanelor afectate – nu se supune evaluării impactului asupra mediului;
- b) natura transfrontalieră a impactului – nu e cazul
- c) mărimea și complexitatea impactului – impact ne semnificativ, nu se solicită continuarea procedurii
- d) probabilitatea impactului – nu e cazul
- e) durata, frecvența și reversibilitatea impactului – impact ne semnificativ, nu se solicită continuarea procedurii.

II. Motivele care au stat la baza luării deciziei etapei de încadrare în procedura de evaluare adecvată sunt următoarele:

Proiectul nu intră sub incidența art. 28 din OUG 57/2007 privind regimul ariilor naturale protejate, conservarea habitatelor naturale, a florei și faunei sălbatice, cu modificările și completările ulterioare.

Condițiile de realizare a proiectului:


- se va respecta proiectul depus spre avizare la autoritatea de mediu și obligațiile prevăzute în Certificatul de urbanism nr. 160 din 28.08.2014, emis de Primăria orașului Avrig;
- se va respecta amplasamentul conform planurilor de situație și a planului de amplasare echipamente, anexate documentației;
- se va respecta avizul de gospodărire a apelor nr. SB 85/12.09.2014, emis de Administrația Națională "Apele Române", Sistemul de Gospodărire a Apelor Sibiu;
- se va respecta avizul nr. 3/02.07.2014, emis de Direcția pentru Agricultură Județeană Sibiu;
- se va respecta legislația în vigoare în domeniul protecției mediului;
- se vor respecta întocmai condițiile prevăzute în documentele și avizele preliminare, emise de alte autorități, solicitate prin certificatul de urbanism;
- pe toată perioada de execuție a lucrărilor se vor lua măsurile care se impun pentru evitarea producerii de poluări accidentale;
- se interzice depozitarea necontrolată a deșeurilor de orice fel, în scopul evitării degradării mediului natural sau amenajat;
- se va respecta Planul de gestionare a deșeurilor din industria extractivă, avizat de ANRM și aprobat de APM Sibiu;
- materialele necesare pe parcursul execuției lucrărilor proiectului vor fi depozitate numai în locuri special amenajate, astfel încât să se asigure protecția factorilor de mediu;
- pentru desfășurarea activității înscrisă la codul CAEN 0812 – Extracția pietrișului și nisipului este obligatorie obținerea autorizației de mediu, conform O.M. 1798/2007, cu modificările și completările ulterioare.

Conform art.22, alin (1) din HG nr. 445/2009, titularul are obligația de a notifica în scris APM Sibiu despre orice modificare a datelor /informațiilor care au stat la baza luării deciziei etapei de încadrare.



AGENȚIA PENTRU PROTECȚIA MEDIULUI SIBIU

Str. Hipodromului nr. 2A . Tel: 0269.256.545; 0269.422.653; Serviciul Autorizări 0269.256.547
Fax : 0269. 444.145; e-mail : office@apmsb.anpm.ro; <http://apmsb.anpm.ro>




Conform art. 49 alin (3) și (4) din Ordinul nr. 135/2010 privind aprobarea Metodologiei de evaluare a impactului asupra mediului pentru proiecte publice și private, la finalizarea lucrărilor, veți notifica APM Sibiu în vederea efectuării unui control de specialitate pentru verificarea respectării prevederilor prezentei decizii. Procesul verbal întocmit în urma controlului se va anexa și va face parte din procesul verbal de recepție la terminarea lucrărilor.
Prezenta decizie poate fi contestată în conformitate cu prevederile HG 445/2009 și ale Legii contenciosului administrativ nr. 554/2004, cu modificările și completările ulterioare.

Prezenta decizie a fost emisă în 3 (trei) exemplare, fiecare exemplar având un număr de 4 (patru) pagini, semnate și ștampilate.

DIRECTOR EXECUTIV,

Ing. Bogdan Gheorghe TRIF



**ȘEF SERVICIUL AVIZE,
ACORDURI, AUTORIZAȚII,
Ing. Lucia POPOVICI**

**ÎNTOCMIT,
Ecolog Viorica CERGĂ**

