



**Agenția pentru Protecția Mediului Sibiu**

Nr. 11.996/30.09.2014

- continuare procedură

**DECIZIA ETAPEI DE ÎNCADRARE  
Nr. 250 din 30.09.2014**

Ca urmare a solicitării de emitere a acordului de mediu adresate de SC MALIDCOM SRL cu sediul în municipiul Sibiu str. Turnișorului nr. 45, județul Sibiu, înregistrată la Agenția pentru Protecția Mediului Sibiu cu nr. 11.996 din 14.11.2013 și a completărilor ulterioare înregistrate sub nr. 12.535/03.12.2013, nr. 12.340/27.11.2013, nr. 522/16.01.2014, nr. 2141/17.02.2014, nr. 6427/04.04.2014, nr. 7621/14.05.2014, 11287/02.09.2014, 125/29.09.2014, în baza Hotărârii Guvernului nr. 445/2009 privind evaluarea impactului anumitor proiecte publice și private asupra mediului și a O.U.G. nr. 57/2007 privind regimul ariilor naturale protejate, conservarea habitatelor naturale, a florei și faunei sălbatice, cu modificările și completările ulterioare,

**Agenția pentru Protecția Mediului Sibiu decide**, ca urmare a consultărilor desfășurate în cadrul ședinței Colectivului de Analiză Tehnică din data de 23.07.2014 că proiectul "Amenajare piscicolă" propus a fi amplasat în extravilanul orașului Avrig, jud. Sibiu, **nu se supune evaluării impactului asupra mediului și se supune evaluării adecvate.**

Justificarea prezentei decizii:

**I. Motivele care au stat la baza luării deciziei etapei de încadrare în procedura de evaluare a impactului asupra mediului sunt următoarele:**

Proiectul intră sub incidența H.G. nr. 445/2009 privind evaluarea impactului anumitor proiecte publice și private asupra mediului, fiind încadrat în Anexa 2, la punctul 2, litera a – „carriere, exploatare miniere de suprafață și de extracție a turbei, altele decât cele prevăzute în anexa nr. 1”.

**1. Caracteristicile proiectului**

La identificarea caracteristicilor proiectului se iau în considerare următoarele aspecte:

a) mărimea proiectului

Proiectul prevede realizarea unei amenajări piscicole, prin exploatarea rezervelor de nisipuri și pietrișuri existente. Perimetrul va fi situat în terasa inferioară a râului Olt, pe malul stâng, la 20 m distanță de brațul mort al râului, hm 2528 – 2530 n.

Suprafața propusă pentru realizarea iazului piscicol este situată pe teritoriul administrativ al orașului Avrig:

- CF nr. 104602, nr. tarla 127, parcela nr. 2568/1/17/2, suprafață 2000 mp;
- CF nr. 101377, parcela nr. 2568/1/15/3, suprafață 1500 mp;
- CF nr. 101376, parcela nr. 2568/1/15/2, suprafață 1500 mp;
- CF nr. 103780, nr. tarla 127, parcela nr. 2568/1/16, suprafață 2000 mp;
- CF nr. 101375, parcela nr. 2568/1/15/1, suprafață 3000 mp.


Amenajarea zonei pentru folosința piscicolă constă în:

- excavarea și extragerea agregatelor minerale din perimetrul lucrărilor realizându-se cuveta lacului din cadrul amenajării piscicole:
  - lacul propus va ocupa o suprafață de teren de 10.000 mp, din care suprafața luciului de apă va fi de 6590 mp;

AGENȚIA PENTRU PROTECȚIA MEDIULUI SIBIU

Str. Hipodromului nr. 2A . Tel: 0269.256.545; 0269.422.653; Serviciul Autorizări 0269.256.547

Fax : 0269. 444.145; e-mail : [office@apmsb.anpm.ro](mailto:office@apmsb.anpm.ro); <http://apmsb.anpm.ro>



- agregatele minerale se vor extrage în mai multe etape.
  - realizarea taluzurilor finale ale cuvetelor cu panta de 1:1,5 (sub un unghi max. de 45°);
  - refacerea ecologică prin revegetalizarea terenurilor afectate de execuția terenurilor.
- Iazul piscicol va avea următorii parametri constructivi:
- suprafața luciului de apă 6590 mp, cu un volum total de apă în lac de 35.600 mc;
  - lungimea medie a iazului va fi de 200 m, iar lățimea medie de 40 m;
  - cota de fund a iazului +371,30 mdMN;
  - taluzul cuvetei va fi realizat cu panta de 1:1,5.

Pilierii de siguranță:

- față de proprietățile învecinate se va păstra o distanță de 2,0 m;
- față de drumul de exploatare se va păstra o distanță de 3,0 m;
- panta taluzurilor va fi de 1:1,5;
- cota de fund a iazului va fi de +371,30 mdMN.

Alimentarea cu apă a folosinței se realizează din pânza freatică prin infiltrație. Apa potabilă pentru angajați va fi asigurată din alte surse.

Nu se evacuează ape uzate menajere de pe amplasament. La punctul de lucru va exista o toaletă ecologică.

Apele meteorice se vor scurge liber pe taluze în acumulare.

- b) cumulara cu alte proiecte – nu e cazul
- c) utilizarea resurselor naturale – nisip și pietriș în baza permisului de exploatare
- d) producția de deșeuri – în perioada de construcție vor rezulta deșeuri din construcții și deșeuri menajere și asimilabile și deșeuri de steril.

În perioada de implementare vor rezulta deșeuri menajere care vor fi colectate selectiv și vor fi gestionate prin societăți autorizate. Sterilul din decopertă va fi utilizat în întregime la refacerea terenului afectat de exploatare.

- e) emisiile poluante, inclusiv zgomotul și alte surse de disconfort – zgomot și vibrații apar din funcționarea motoarelor utilajelor terasiere și de transport.
- f) riscul de accident, ținându-se seama în special de substanțele și de tehnologiile utilizate – se vor respecta normele de protecția muncii.

## 2. Localizarea proiectului

Se ia în considerare sensibilitatea mediului în zona geografică posibil a fi afectată de proiect, avându-se în vedere în special:

**2.1. utilizarea existentă a terenului** – Terenul este situat în extravilan, fiind proprietatea privată a lui Pavel Gheorghe (între acesta și SC Malidcom SRL este încheiat un contract de prestări servicii cu nr. 300/2013), conform certificatului de urbanism nr. 237 din 07.11.2013, emis de Primăria orașului Avrig. Proiectul respectă dispozițiile art. 71 din O.U.G. nr. 195/2005 privind protecția mediului, cu modificările și completările ulterioare, conform certificatului de urbanism nr. 237 din 07.11.2013, emis de Primăria orașului Avrig și a verificării documentației de către ecolog Viorica Cergă.

**2.2. relativa abundență a resurselor naturale din zonă, calitatea și capacitatea regenerativă a acestora** – nu e cazul


**2.3. capacitatea de absorbție a mediului, cu atenție deosebită pentru:**

- a) zonele umede – nu e cazul
- b) zonele costiere – nu e cazul
- c) zonele montane și cele împădurite – nu e cazul
- d) parcurile și rezervațiile naturale – nu e cazul
- e) ariile clasificate sau zonele protejate prin legislația în vigoare, cum sunt: zone de protecție a faunei piscicole, bazine piscicole naturale și bazine piscicole amenajate etc. – nu e cazul
- f) zonele de protecție specială, mai ales cele desemnate prin Ordonanța de urgență a Guvernului nr. 57/2007 privind regimul ariilor naturale protejate, conservarea habitatelor naturale, a florei și faunei sălbatice, cu modificările și completările ulterioare, zonele prevăzute prin Legea nr.



**AGENȚIA PENTRU PROTECȚIA MEDIULUI SIBIU**

Str. Hipodromului nr. 2A . Tel: 0269.256.545; 0269.422.653; Serviciul Autorizări 0269.256.547  
Fax : 0269. 444.145; e-mail : [office@apmsb.anpm.ro](mailto:office@apmsb.anpm.ro); <http://apmsb.anpm.ro>



5/2000 privind aprobarea Planului de amenajare a teritoriului național - Secțiunea a III-a - zone protejate, zonele de protecție instituite conform prevederilor Legii apelor nr. 107/1996, cu modificările și completările ulterioare, și Hotărârea Guvernului nr. 930/2005 pentru aprobarea Normelor speciale privind caracterul și mărimea zonelor de protecție sanitară și hidrogeologică – proiectul este amplasat în ROSPA0003 Avrig – Scorei – Făgăraș.

g) ariile în care standardele de calitate a mediului stabilite de legislație au fost deja depășite – nu e cazul

h) ariile dens populate - nu e cazul

i) peisajele cu semnificație istorică, culturală și arheologică – nu e cazul

### 3. Caracteristicile impactului potențial

Se iau în considerare efectele semnificative posibile ale proiectelor, în raport cu criteriile stabilite la pct. 1 și 2, cu accent deosebit pe:

a) extinderea impactului: aria geografică și numărul persoanelor afectate – nu se supune evaluării impactului asupra mediului;

b) natura transfrontalieră a impactului – nu e cazul

c) mărimea și complexitatea impactului – impact ne semnificativ, nu se solicită continuarea procedurii

d) probabilitatea impactului – nu e cazul

e) durata, frecvența și reversibilitatea impactului – impact ne semnificativ, nu se solicită continuarea procedurii.

### II. Motivele care au stat la baza luării deciziei etapei de încadrare în procedura de evaluare adecvată sunt următoarele:

a) proiectul se încadrează în prevederile art. 28 din O.U.G. nr. 57/2007 privind regimul ariilor naturale protejate, conservarea habitatelor naturale, a florei și faunei sălbatice, cu modificările și completările ulterioare, amplasamentul acestuia fiind situat în ROSPA0003 Avrig – Scorei - Făgăraș;

b) avizul nefavorabil nr. 33 din 04.04.2014, emis de Asociația EPAL –RO, custode al ROSPA0003 Avrig – Scorei – Făgăraș, din următoarele considerente:  
- Zona în care se dorește realizarea amenajării piscicole se află în zona considerată prioritate în conservarea Cristelului de câmp Crex Crex;

c) conform anexei la Ordinul nr. 19/2010 dacă există incertitudine cu privire la existența unui efect semnificativ al proiectului asupra ariei naturale protejate este justificată necesitatea realizării evaluării adecvate.


### Proiectul propus necesită parcurgerea celorlalte etape ale procedurii de evaluare adecvată.

Conform art.22, alin (1) din H.G. nr. 445/2009, titularul are obligația de a notifica în scris Agenția pentru Protecția Mediului Sibiu despre orice modificare a datelor /informațiilor care au stat la baza luării deciziei etapei de încadrare.

Prezenta decizie poate fi contestată în conformitate cu prevederile H.G. nr. 445/2009 privind evaluarea impactului anumitor proiecte publice și private asupra mediului și ale Legii contenciosului administrativ nr. 554/2004, cu modificările și completările ulterioare.

**Prezenta decizie a fost emisă în 3 (trei) exemplare, fiecare exemplar având un număr de 3 (trei) pagini, semnate și ștampilate.**

DIRECTOR EXECUTIV,  
Ing. Bogdan Gheorghiu ERIF



ȘEF SERVICIU AVIZE,  
ACORDURI, AUTORIZAȚII  
Ing. Lucia POPOVICI

ÎNTOCMIT,  
Ecolog Victoria CERGĂ



AGENȚIA PENTRU PROTECȚIA MEDIULUI SIBIU

Str. Hipodromului nr. 2A . Tel: 0269.256.545; 0269.422.653; Serviciul Autorizări 0269.256.547

Fax : 0269. 444.145; e-mail : [office@apmsb.anpm.ro](mailto:office@apmsb.anpm.ro); <http://apmsb.anpm.ro>