



AGENȚIA PENTRU PROTECȚIA MEDIULUI SIBIU

Nr. 16208 / 13.08.2019

Referitor dosar: 22251/05.12.2017

DECIZIA ETAPEI DE ÎNCADRARE

Nr. SB 73/12.08.2019

Ca urmare a notificării depuse de **COMUNA SADU** din județul **Sibiu**, comuna Sadu, str. **Inocențiu Micu Klein, nr. 36**, nr. 36, înregistrată la Agenția pentru Protecția Mediului Sibiu cu nr. **22251/05.12.2017** și a completărilor ulterioare în baza Hotărârii Guvernului nr. 1076/2004 privind stabilirea procedurii de realizare a evaluării de mediu pentru planuri și programe, cu modificările și completările ulterioare și a Ordinului nr. 117/2006, pentru aprobarea Manualului privind aplicarea procedurii de realizare a evaluării de mediu pentru planuri și programe Agenția pentru Protecția Mediului Sibiu decide, având în vedere punctul de vedere emis de serviciul Calitatea factorilor de Mediu, din cadrul APM Sibiu nr. 60/08.07.2019 și consultarea autorităților publice participante în cadrul ședinței Comitetului Special Constituit din data 07.02.2019 ca urmare a consultărilor desfășurate în cadrul Comitetului Special Constituit din 10.07.2019, că **Amenajamentul Pastoral Partea I – pășunile comunei Sadu, județul Sibiu, nu are efect semnificativ asupra mediului, prin urmare nu este necesară efectuarea evaluării de mediu.**

Justificarea prezentei decizii:

**1. Caracteristicile planului cu privire, în special, la:**

a) *gradul în care planul sau programul creează un cadru pentru proiecte și alte activități viitoare fie în ceea ce privește amplasamentul, natura, mărimea și condițiile de funcționare, fie în privința alocării resurselor:*

Amenajamentul Pastoral al comunei Sadu are ca scop reglementarea procesului de producție al pajiștilor permanente, după care se conduce întreaga activitate pastorală în următorii 10 (zece) ani și cuprinde măsurile tehnice, organizatorice și economice necesare ameliorării și exploatarea pajiștilor. Planul a fost supus prevederilor HG 1076/2004, privind stabilirea procedurii de realizare a evaluării de mediu pentru planuri și programe, cu modificările și completările ulterioare, de la momentul definitivării conform conferinței finale nr. 3588/03.06.2019 Amenajamentul Pastoral al comunei Sadu, se constituie pe o suprafață de pajiște de **853,68 ha**, împărțită în 7 trupuri, cu 119 parcele și subparcele, răspândite pe teritoriul comunei Sadu și orașului Cisnădie.

*Împărțirea teritoriului administrativ acoperit de pajiști:*

Teritoriu administrativ	Trupul de pajiște (Tarla)	Bazin hidrografic	Observații
Sadu	Curățele (28, 29, 30) Prejba (56) Mașca, Brăneasa I, Brăneasa II (74) Dudurug (89) Pe Râu în sus (173) Muma (179)	Olt	Rețea hidrografică permanentă: <u>Râul Sadu</u> cu afluenții: Luntrii, Plaiului, Varului, Coman, Priboiului (din Munții Lotrului), Vâlcelelor, Pinilor, Morii (din Munții Cindrel). <u>Râul Lotrioara</u> cu afluenții săi: Sterpul, Ursul, Cailor, Izvorul Vacii,

AGENȚIA PENTRU PROTECȚIA MEDIULUI SIBIU

Str. Hipodromului, nr.2A, Sibiu, jud. Sibiu, Cod 550360;

e-mail: office@apmsb.anpm.ro; Tel. 0269/422.653, 0269/256.547; Fax. 0269/444.145

Operator de date cu caracter personal, conform Regulamentului (UE) 2016/679





Vaca, Sulița, Oancea (181)	Valea Rea, Savului, Mogoșului
-------------------------------	-------------------------------

*Trupuri de pajiști care fac obiectul amenajamentului pastoral*

Trupul de pajiște (tarla, nr. cadastral)		Parcele descriptive componente	Suprafața (ha)
Nr.	Denumire		
0	1	2	3
1.	Curățele (28, 29, 30)	Tf 971	0,23
		Pș 972	5,50
		Tf 974	0,35
		Pșpd 975	2,22
		Pșpd 976	14,62
		Tf 977	1,22
		Tf 979	2,22
		Tf 981	1,24
		Tf 982	0,52
		Pșpd 985	0,58
		Pș 987	4,81
		Pș 988	4,29
		Pș 994	3,71
		Pșpd 1000/1	10,70
		Pșpd 1000/2	4,70
		Tf 1003	0,54
		Pș 1004	29,37
		Tf 1005	0,06
		Pș 1006	0,12
		Tf 1007	0,40
		Pș 1008	11,96
		Tf 1011	0,17
		Pș 1013	8,09
		Pș 1016	6,49
		Pș 1018	0,19
		Pș 1020	7,42
		Tf 1021	0,55
		Pș 1025	3,46
		Pș 1025/1	0,30
		Pș 1029	1,70
		Pș 1031	14,38
		Pș 1033	2,17
		<b>Total trup</b>	
2.	Prejba (56)	Pșpd 3399	3,20
		Pș 3400	15,07
		Pșpd 3405	3,74
		Pș 3406	39,23
		Pș 3408	3,10
<b>Total trup</b>		*	<b>64,34</b>
3.	Mașca, Brăneasa I, Brăneasa II (74)	Pș 3810	37,86
		Pș 3813	0,08
		Pș 3817	12,86
		Pș 3818	12,88




**AGENȚIA PENTRU PROTECȚIA MEDIULUI SIBIU**

Str. Hipodromului, nr.2A, Sibiu, jud. Sibiu, Cod 550360;

e-mail: [office@apmsb.anpm.ro](mailto:office@apmsb.anpm.ro); Tel. 0269/422.653, 0269/256.547; Fax. 0269/444.145;

Operator de date cu caracter personal, conform Regulamentului (UE) 2016/679



		Pșpd 3819	6,63
		Pș 3820	2,53
		Pșpd 3822	1,66
		Pș 3829	97,59
	<b>Total trup</b>	*	<b>172,09</b>
4.	<b>Dudurug (89)</b>		
		Pșpd 4113	2,85
		Pș 4114	0,32
		Pș 4115	18,37
		Pș 4117	28,88
		Pșpd 4118	1,17
		Pșpd 4119	2,03
		Pșpd 4120	0,38
		Pș 4122	0,05
		Pș 4124	21,56
		Pșpd 4125	3,04
		Pșpd 4127	1,05
		Pșpd 4128	0,77
		Pșpd 4130/1, 4130/2	2,07
		Pș 4131	0,21
		Pșpd 4132	0,02
		Pșpd 4133	0,03
		Pș 4134	0,32
		Pș 4135	0,30
		Pșpd 4136	4,70
		Pșpd 4137	2,57
		Pș 4138	0,14
		Pșpd 4139	0,06
		Pș 4140	8,05
		Pș 4143	5,51
		Pș 4145	61,13
		Pșpd 4146	0,78
	<b>Total trup</b>	*	<b>166,36</b>
5.	<b>Pe Râu în sus (173)</b>		
		Pș 4486	1,60
		Pș 4489; Pș 4489/1	4,68
		Pș 4770	0,52
		Pș 4771	0,36
		Pș 4772	2,12
		Pș pd 6747	8,00
		Pș 6748	6,48
		Pș pd 6750	0,88
		Pș pd 6751	5,40
		Pș 6752	2,6
		Pș 6756	9,82
		Pș 6757	1,00
		Pș 6758	2,64
		Pș 6760	3,40
		Pș pd 6762	1,92
		Pș pd 6763	1,44
		Pș 6765	3,8
		Pș 6767	6,44
		Pș 6769	4,96




**AGENȚIA PENTRU PROTECȚIA MEDIULUI SIBIU**

Str. Hipodromului, nr.2A, Sibiu, jud. Sibiu, Cod 550360;

e-mail: [office@apmsb.anpm.ro](mailto:office@apmsb.anpm.ro); Tel. 0269/422.653, 0269/256.547; Fax. 0269/444.145;

Operator de date cu caracter personal, conform Regulamentului (UE) 2016/679





		Pș 6773	9,2
		Pș 6775	2,64
	<b>Total trup</b>	*	<b>79,90</b>
6.	<b>Muma (179)</b>	Pș 6899	1,96
		Pș 6900	5,04
		Pș 6901	14,82
		Pș 6904	5,04
		Pș 6907	0,36
		Pș 6909	0,80
		Pș 6911	14,13
		Pș 6914	6,00
	<b>Total trup</b>	*	<b>48,15</b>
7.	<b>Vaca, Sulița, Oancea (181)</b>	Pș 6929	1,52
		Pș 6930	2,20
		Pș 6932	117,00
		Pș 6934	3,62
		Pș 6935	6,39
		Pș 6937	47,83
			<b>Total trup</b>
<b>TOTAL GENERAL</b>			<b>853,68</b>

#### **Relația Amenajamentului Pastoral cu Situl Natura 2000:**

În zona de munte se găsesc suprafețe de pajiști incluse în perimetrul sitului Natura 2000 ROSCI0085 Frumoasa, în aria trupurilor de pășuni:

- Prejba (56) – 64,34 ha;
- Mașca, Brăneasa I, Brăneasa II (74) – 172,07 ha;
- Dudurug (89) – 166,36 ha;
- Muma (179) – 1,96;
- Vaca, Sulița, Oancea (181) – 178,56 ha.

În zona amenajată au fost identificate următoarele tipuri de habitate de interes conservativ:

- 6230\* - Pajiști montane de *Nardus* bogate în specii pe substraturi silicioase;
- 6520 - Fânețe montane;
- 7140 - Mlaștini turboase de tranziție și turbării mișcătoare;
- 9410 - Păduri acidofile de *Picea abies* din regiunea montană, *Vaccinio-Piceetea*

#### **Categoria de folosință a pajiștilor**

Principala categorie de folosință a pajiștilor permanente care fac obiectul prezentului amenajament pastoral este **pășune** – pe cea mai mare suprafață. Pe suprafețe mici sunt utilizate și terenuri clasificate ca **neproductiv**, care nu prezintă grad mare de degradare și mai pot fi îmbunătățite prin curățarea vegetației lemnoase mici, fertilizare și reînsămânțare, iar unele parcele notificate ca și **pășune împădurită** pot fi curățite total sau parțial pentru a fi redade pășunatului. Acolo unde există eroziuni sau pante prea mari, amenajamentul pastoral recomandă păstrarea arboretului, cu controlul extinderii pe pășune. O parte din pajiști, mai ales cele din apropierea așezărilor, sunt pășunate de taurinele și bubalinele din comună, iar altă parte de ovine, mai ales cele la distanță mai mare de așezări și zona montană.




**AGENȚIA PENTRU PROTECȚIA MEDIULUI SIBIU**

Str. Hipodromului, nr.2A, Sibiu, jud. Sibiu, Cod 550360;

e-mail: office@apmsb.anpm.ro; Tel. 0269/422.653, 0269/256.547; Fax. 0269/444.145;

Operator de date cu caracter personal, conform Regulamentului (UE) 2016/679





*Suprafața pajiștii pe categorii de folosință*

Trup de pajiște (ha)	Pășuni (ha)	Fânețe (ha)	Valorificare mixtă (pășune, fâneață) (ha)	Fără scopuri productive (ha)		Total suprafață (ha)	Din care la Consiliul Local
				Pșpd	Tf		
0	1	2	3	4	5	6	7
Curățele (28, 29, 30)	103,96	-		32,82	7,50	144,28	144,28
Prejba (56)	57,40	-		6,94	-	64,34	64,34
Mașca, Brăneasa I, Brăneasa II (74)	163,80	-		8,29	-	172,09	172,09
Dudurug (89)	144,84	-		21,52	-	166,36	166,36
Pe Râu în sus (173)	57,58	-		22,32	-	79,90	79,90
Muma (179)	48,15	-		-	-	48,15	48,15
Vaca, Sulița, Oancea (181)	178,56	-		-	-	178,56	178,56
<b>TOTAL:</b>	<b>754,29</b>			<b>91,98</b>	<b>7,50</b>	<b>853,68</b>	<b>853,68</b>

**Lucrări de punere în valoare a suprafețelor de pajiști:**

Principalele măsuri de creștere cantitativă și calitativă a producției pajiștilor se bazează pe înlăturarea sau diminuarea efectului factorilor limitativi ai productivității acestora.

Pentru realizarea unor producții mari de furaje și de o calitate corespunzătoare, covorul ierbos al pajiștilor permanente (naturale și seminate) și temporare (semădate) necesită a fi susținut prin fertilizare (organică și/sau chimică) și după caz corectarea reacției solului prin amendare.

Pentru pajiștile prevăzute de amenajamentul pastoral sunt propuse următoarele măsuri de îmbunătățire:

Trup de pășune / Parcelă descriptivă			Volumul lucrărilor de îmbunătățire, (ha) (valori aproximative)								Zone de protecție
Nr. crt.	Denumire	Suprafață (ha)	Înlăturarea vegetației arbustive	Scoaterea cioatelor	Combaterea plantelor dăunătoare și toxice	Culegerea pietrelor și resturilor lemnoase	Nivelarea mușuroaielor	Combate rea eroziunii solului	Drenări și desecări	Total	
0	1	2	3	4	5	6	7	8	9	10	11
1	Curățele (28, 29, 30)	144,28	60,00	60,00	2,00	60,00	144,28	46,00	16,00	372,44	
2	Prejba (56)	64,34	46,00	46,00	3,00	46,00	64,34	-	-	205,34	
3	Mașca, Brăneasa I, Brăneasa II (74)	172,09	81,00	81,00	50,00	81,00	172,09	40,00	-	505,36	
4	Dudurug (89)	166,36	106,00	106,00	31,00	106,00	166,36	-	-	515,36	
5	Pe Râu	79,90	32,00	32,00	4,00	32,00	79,90	40,00	25,00	244,	



**AGENȚIA PENTRU PROTECȚIA MEDIULUI SIBIU**

Str. Hipodromului, nr.2A, Sibiu, jud. Sibiu, Cod 550360;

e-mail: [office@apmsb.anpm.ro](mailto:office@apmsb.anpm.ro); Tel. 0269/422.653, 0269/256.547; Fax. 0269/444.145;

Operator de date cu caracter personal, conform Regulamentului (UE) 2016/679





	în sus (173)									90
6	Muma (179)	48,15	26,00	26,00	11,00	26,00	48,15	-	-	137, 15
7	Vaca, Sulița, Oancea (181)	178,56	87,00	87,00	68,00	87,00	178,56	-	-	507, 56
	Total	853,68	438,00	438,00	169,00	438,00	853,68	126,00	41,00	2487 84

### **Căi de acces**

Prin amenajamentul pastoral se recomandă repararea și întărirea drumurilor de acces la trupuri, cu pietriș tasat, completat de lucrări de îndepărtarea umidității acolo unde este cazul. La parcelele care au limită la drum județean, se recomandă construirea de gard permanent, pentru evitarea trecerii necontrolate a animalelor pe șosea.

### **Construcții zoopastorale și surse de apă:**

Prin amenajamentul pastoral se recomandă construcția unor adăpători conform standardelor, pe parcelele cu suprafețe mai mari, cu sursa de apă din pârâuri, izvoare sau foraje, dezinfectarea lor periodică, eliminarea excesului de umiditate și pavarea cu beton sau pietriș a zonei din jurul lor. Pentru buna funcționare a adăpătorilor, în fiecare primăvară să fie revăzute, reparate și întreținute în tot timpul verii iar paznicii de animale au obligația de a curăța jgheburile, cel puțin o dată pe săptămână.

### **Vegetația lemnoasă**

Principalele păduri de pe teritoriul comunei Sadu sunt de gorun, amestec cu gorun, de fag și de fag cu rășinoase sau de molid.

Tipuri de pajiști: Pajiștile de *Festuca rupicola* (*F. sulcata*) (*păiuș de silvostepă*), Pajiștile de *Agrostis capillaris* (*A. tenuis*) (*iarba-câmpului*), Pajiștile de *Festuca valesiaca* (*păiuș stepic*), Pajiștile de *Festuca rubra* (*păiuș roșu*), Pajiștile degradate de *Nardus stricta* (*țepoșica*), Pajiștile de *Festuca airoides* (*F. supina*, *F. ovina sudetica*) (*părușcă*)

Prin amenajamentul pastoral se recomandă curățirea repetată de plante dăunătoare și vegetație lemnoasă, mai ales pe zonele fără pantă accentuată și eroziuni (cu acordul Ocolului Silvic pentru arborii cu diametrul tulpinii mai mari de 8 cm), oprirea înaintării în pășune a pădurii și zonelor cu tufăriș, cosirea vegetației cu grad redus de consumabilitate și a parcelelor nepăscute, curățirea smârcurilor de pipirig (*Juncus* sp.) și târsă (*Deschampsia cespitosa*) cu mulcerul, nivelarea mușuroaielor în fiecare an, fertilizare anuală în funcție de sol și recomandări, supraînsămânțare cu amestecuri de specii valoroase, drenarea zonelor cu exces de umiditate, folosire organizată a pajiștii prin pășunat rațional, pe subparcele, respectarea perioadei optime de pășunat și a numărului de animale admis; târlire rațională; tratarea zonelor din pășunile alpine cu var ½ kg la m<sup>2</sup> pentru curățirea afinișului și a calunei, fertilizarea anuală cu îngrășăminte organice și chimice, conform fișelor parcelare, parte integrantă din amenajamentul pastoral Partea I – pășunile comunei Sadu, județul Sibiu.

b) *gradul în care planul sau programul influențează alte planuri și programe, inclusiv pe cele în care se integrează sau care derivă din ele:*

Fundamentarea amenajamentului pastoral constă în soluțiile tehnologice și tehnice care asigură realizarea obiectivelor privind gospodărirea rațională a suprafețelor de pajiști din cadrul planului propus. Amenajamentul pastoral trebuie să respecte codul de bune practici agricole și să fie în concordanță cu condițiile pedoclimatice ale arealului unde se afla amplasată pajiștea.



**AGENȚIA PENTRU PROTECȚIA MEDIULUI SIBIU**

Str. Hipodromului, nr.2A, Sibiu, jud. Sibiu, Cod 550360;

e-mail: [office@apmsb.anpm.ro](mailto:office@apmsb.anpm.ro); Tel. 0269/422.653, 0269/256.547; Fax. 0269/444.145;

Operator de date cu caracter personal, conform Regulamentului (UE) 2016/679





c) relevanța planului sau programului în/pentru integrarea considerațiilor de mediu, mai ales din perspectiva promovării dezvoltării durabile:

Scopul punerii în practică a amenajamentului pastoral constă în diminuarea sau înlăturarea procesului de degradare a pajiștilor permanente printr-un mod rațional de gospodărire a fondului pastoral.

d) problemele de mediu relevante pentru plan sau program:

Se apreciază faptul că probabilitatea producerii efectelor negative asupra mediului în urma implementării planului este foarte redusă. Planul se fundamentează pe principiul dezvoltării durabile și protejarea mediului.

e) relevanța planului sau programului pentru implementarea legislației naționale și comunitare de mediu: reglementările propuse ale planului se vor realiza implementând legislația națională și comunitară de mediu.

## 2. Caracteristicile efectelor și ale zonei posibil a fi afectate cu privire, în special, la:

Amenajamentul Pastoral nu propune schimbarea categoriei de folosință a terenului și nu propune viitoare proiecte prevăzute în Anexa I sau II a Legii 298/2018, privind evaluarea anumitor proiecte publice și private.

- a) probabilitatea, durata, frecvența și reversibilitatea efectelor: prin respectarea măsurilor prevăzute în amenajamentul pastoral efectele asupra mediului vor fi improbabile: nu este cazul;
- b) natura cumulativă a efectelor: nu este cazul;
- c) natura transfrontalieră a efectelor: nu este cazul;
- d) riscul pentru sănătatea umană sau pentru mediu (de exemplu, datorită accidentelor): nu este cazul;
- e) mărimea și spațialitatea efectelor (zona geografică și mărimea populației potențial afectate): ;
- f) valoarea și vulnerabilitatea arealului posibil a fi afectat, date de:
  - (i) caracteristicile naturale speciale sau patrimoniul cultural - nu este cazul;
  - (ii) depășirea standardelor sau a valorilor limită de calitate a mediului - nu este cazul;
  - (iii) folosirea terenului în mod intensiv - nu este cazul.
- g) efectele asupra zonelor sau peisajelor care au un statut de protejare recunoscut pe plan național, comunitar sau internațional: .

În zona de munte se găsesc suprafețe de pajiști incluse în perimetrul sitului Natura 2000 ROSCI0085 Frumoasa, în aria trupurilor de pășuni:

Prejba (56) – 64,34 ha;

Mașca, Brăneasa I, Brăneasa II (74) – 172,07 ha;

Dudurug (89) – 166,36 ha;

Muma (179) – 1,96;

Vaca, Sulița, Oancea (181) – 178,56 ha.

În zona amenajată s-au identificat următoarele tipuri de habitate de interes conservativ:

- 6230\* - Pajiști montane de *Nardus* bogate în specii pe substraturi silicioase;
  - 6520 - Fânețe montane;
  - 7140 - Mlaștini turboase de tranziție și turbării mișcătoare;
  - 9410 - Păduri acidofile de *Picea abies* din regiunea montană, *Vaccinio-Piceetea*.
- a. măsurile de management conservativ pentru habitatul 6230\* - Pajiști montane de *Nardus* bogate în specii pe substraturi silicioase:
- Informarea crescătorilor de animale locali cu privire la fondurile disponibile pentru implementarea măsurilor de agro-mediu și a plăților alocate pentru practicarea agriculturii ecologice și menținerea terenurilor cu valoare naturală ridicată;
  - Realizarea păstoritului tradițional cu un număr de animale în conformitate cu capacitate de suport a pajiștii;
  - Evitarea suprapășunatului și promovarea pășunatului prin rotație.
  - Pășunatul în pajiștile ocupate de acest habitat să se realizeze cu o încărcătură cuprinsă între 0,2-0,4 UVM/ha.




AGENȚIA PENTRU PROTECȚIA MEDIULUI SIBIU

Str. Hipodromului, nr.2A, Sibiu, jud. Sibiu, Cod 550360;

e-mail: [office@apmsb.anpm.ro](mailto:office@apmsb.anpm.ro); Tel. 0269/422.653, 0269/256.547; Fax. 0269/444.143

Operator de date cu caracter personal, conform Regulamentului (UE) 2016/679





- Se interzice incendiarea vegetației.
  - Se interzice fertilizare chimică și amendarea cu var.
- b. măsurile de management conservativ pentru habitatul 6520 - Fânețe montane
- Eliminarea speciei *Pteridium aquilinum*;
  - Informarea crescătorilor de animale locali cu privire la la fondurile disponibile pentru implementarea măsurilor de agro-mediu și a plăților alocate pentru practicarea agriculturii ecologice și menținerea terenurilor cu valoare naturală ridicată;
  - Realizarea păstoritului tradițional cu un număr de animale în conformitate cu capacitate de suport a pajiștii;
  - Evitarea suprapășunatului și promovarea pășunatului prin rotație.
  - Se interzice incendiarea vegetației.
  - Se interzice fertilizare chimică și amendarea cu var.
- c. măsurile de management conservativ pentru habitatul 7140 - Mlaștini turboase de tranziție și turbării mișcătoare:
- Se va interzice pășunatul și adăpatul;
  - Se va interzice fertilizarea de orice natură;
  - Se va interzice umplerea cu pământ, deșeuri, îngrășăminte organice etc.
  - Se va interzice îndiguirea
  - Se va interzice asanarea;
  - Se va interzice incendiarea vegetației;
- d. Prezența **habitatului de interes comunitar 9410** - Păduri acidofile de *Picea abies* din regiunea montană, *Vaccinio-Piceetea* se referă la pădurile existente și cartate ca atare, dar există în zonă și pe suprafețele pajiștilor vegetație lemnoasă care poate fi inclusă.

Criteriile pentru determinarea efectelor semnificative potențiale asupra mediului, au avut în vedere forma definitivată a planului, conform conferinței finale nr. 3588/03.06.2019;

#### Condițiile de realizare a planului:

- respectarea legislației de mediu în vigoare.
- respectarea prevederilor avizului nr. 35/16.10.2018, emis de Consiliul Județean Alba;
- respectarea prevederilor Planului de management și Regulamentul siturilor Natura 2000 ROSCI0085 și ROSPA 0043 Frumoasa;
- aplicarea prevederilor OUG nr. 34/2013 privind organizarea, administrarea și exploatarea pajiștilor permanente și pentru modificarea și completarea Legii fondului funciar nr. 18/1991, aprobate de HG nr. 1064/2013;
- respectarea tuturor măsurilor și condițiilor prevăzute în fișele parcelare care fac parte integrantă din Amenajamentul Pastoral Partea I – pășunile comunei Sadu, județul Sibiu;
- titularul planului are obligația spunerii procedurii de adoptare a Amenajamentul Pastoral Partea I – pășunile comunei Sadu, județul Sibiu, precum și orice modificare a acestuia, după caz, numai în forma avizată de autoritatea competentă pentru protecția mediului, în conformitate cu prevederile art. 26 din H.G. nr. 1076/2004 privind stabilirea procedurii de realizare a evaluării de mediu pentru planuri și programe.
- titularul are obligația de a notifica Agenția pentru Protecția Mediului Vrancea în cazul în care intervin elemente noi, necunoscute la data emiterii prezentei decizii de încadrare, sau se modifică condițiile care au stat la baza emiterii acesteia, înainte de realizarea modificării.

**Informarea și participarea publicului la procedura de evaluare de mediu:** elaborarea primei versiuni a planului a fost mediatizată de titular în mass media (publicații ziar:13-19 ianuarie 2018



**AGENȚIA PENTRU PROTECȚIA MEDIULUI SIBIU**

Str. Hipodromului, nr.2A, Sibiu, jud. Sibiu, Cod 550360;

e-mail: [office@apmsb.anpm.ro](mailto:office@apmsb.anpm.ro); Tel. 0269/422.653, 0269/256.547; Fax. 0269/444.145;

Operator de date cu caracter personal, conform Regulamentului (UE) 2016/679





și 17.01.2019); anunțul deciziei etapei de încadrare a fost publicat în mass media de titular - ziar Tribuna din 19 – 25 .07.2019 și pe site A.P.M. Sibiu în data de 12. 07.2019;

Prezenta decizie poate fi contestată în conformitate cu prevederile **Legii contenciosului administrativ nr. 554/2004** cu modificările și completările ulterioare.

**Planul urmează să fie supus procedurii de adoptare fără aviz de mediu.**

**Prezenta decizie a fost emisă în 3 (trei) exemplare originale, fiecare având un număr de 8 (opt) pagini, semnate și ștampilate: 1 ex. pentru solicitant, 2 ex. se arhivează la A.P.M. Sibiu.**

**DIRECTOR EXECUTIV,  
Daniela – Elena ANGHEL**



**p. ȘEF SERVICIU AVIZE,  
ACORDURI, AUTORIZAȚII,  
Livia MITEA**

**ÎNTOCMIT,  
consilier Mihaela CERCIU**

**p. ȘEF SERVICIU CALITATEA  
FACTORILOR DE MEDIU  
Maria Cecilia DOBROTĂ**

**ÎNTOCMIT,  
consilier Gabriela CĂPĂȚÎNĂ**



**AGENȚIA PENTRU PROTECȚIA MEDIULUI SIBIU**

Str. Hipodromului, nr.2A, Sibiu, jud. Sibiu, Cod 550360;

e-mail: [office@apmsb.anpm.ro](mailto:office@apmsb.anpm.ro); Tel. 0269/422.653, 0269/256.547; Fax. 0269/444.145;

*Operator de date cu caracter personal, conform Regulamentului (UE) 2016/679*