



Ministerul Mediului, Apelor și Pădurilor
Agenția Națională pentru Protecția Mediului



AGENȚIA PENTRU PROTECȚIA MEDIULUI SIBIU

Nr. 19324 / 23.09.2016
Referitor dosar nr. 15673/15.09.2015

AVIZ DE MEDIU

Nr. 04 din 22.09.2016


Ca urmare a notificării adresate de Comuna PAUCA, cu sediul în Str. Principala, Nr. fn, Păuca, Județul Sibiu, înregistrată la APM Sibiu cu nr. 15763/15.09.2015,

- în urma analizării documentelor transmise și a verificării,
 - în urma informării și consultării publicului în conformitate cu prevederile H.G. nr.1076/2004 și a O.M. nr. 117/2006:
 - anunțuri repetate în mass-media locală și afișare pe pagina de internet a A.P.M. Sibiu și la sediul Primăriei comunei Păuca;
 - punerea la dispoziția publicului interesat spre consultare la sediul Primăriei comunei Păuca, a documentației de solicitare a proiectului de plan, a raportului de mediu și a studiului de evaluare adecvată;
 - ședința de dezbatere publică a proiectului de plan, a raportului de mediu și a studiului de evaluare adecvată care a avut loc în data de 21.04.2016 la sediul Primăriei comunei Păuca, organizată în conformitate cu art. 23 din H.G. 1076/2004;
 - publicul interesat a avut posibilitatea transmiterii observațiilor pe tot parcursul procedurii de evaluare de mediu;
 - luând în considerare concluziile Raportului de Mediu și ale Studiului de evaluare adecvată;
 - în urma analizării tuturor aspectelor apărute pe parcursul derulării procedurii, a rezolvării completărilor la documentație;
 - în urma consultării punctelor de vedere și exprimării acordului privind proiectul de plan, a raportului de mediu și a studiului de evaluare adecvată de către autoritățile competente membre ale Comitetului Special Constituit din data de 10.08.2016 și 07.09.2016;
 - în urma parcurgerii integrale a etapelor procedurale, prevăzute de H.G. nr. 1076/2004 privind stabilirea procedurii de realizarea evaluării de mediu pentru planuri și programe,
- și în baza:
- H.G. nr. 1000/2012 privind reorganizarea și funcționarea Agenției Naționale pentru Protecția Mediului și a instituțiilor publice aflate în subordinea acesteia,
 - H.G. nr. 38/2015 privind organizarea și funcționarea Ministerului Mediului, Apelor și Pădurilor,
 - O.U.G. nr. 195/2005 aprobată prin Legea nr. 265/2006 cu modificările și completările ulterioare privind protecția mediului,



AGENȚIA PENTRU PROTECȚIA MEDIULUI SIBIU

Str. Hipodromului nr. 2A . Tel: 0269.256.545; 0269.422.653; Serviciul Autorizații nr. 0269.422.657
Fax : 0269. 444.145; e-mail : office@apmsb.anpm.ro; <http://apmsb.anpm.ro>



Se emite:

AVIZ DE MEDIU
pentru
PLAN URBANISTIC GENERAL COMUNA PĂUCA JUD. SIBIU

promovat de: Comuna PAUCA,

în scopul adoptării : reabilitării, protejării și conservării mediului natural și antropic în cadrul comunei Păuca, în concordanță cu aplicarea conceptului de dezvoltare durabilă a localităților. Planul este elaborat pentru sectorul de urbanism, și reprezintă faza finală a Planului Urbanistic General al comunei Păuca, are caracter director și de reglementare operațională constituind baza legală pentru realizarea programelor și acțiunilor de dezvoltare viitoare ale comunei și transpune la nivelul unității teritorial administrative, strategiile, politicile și programele de dezvoltare durabilă în profil spațial.

Planul cuprinde prevederi pe termen lung cu privire la:

- stabilirea direcțiilor, priorităților și reglementărilor de amenajare a teritoriului și de dezvoltare urbanistică;
- utilizarea rațională și echilibrată a terenurilor pe diverse funcțiuni urbanistice;
- gestionarea corespunzătoare a zonelor cu riscuri naturale (identificarea zonelor de risc și stabilirea măsurilor ce se impun pentru limitarea și controlul acestora);
- evidențierea imobilelor valoroase, conservarea și punerea lor în valoare;
- asigurarea suportului de reglementări pentru eliberarea certificatelor de urbanism și a autorizațiilor de construire.

Pe perioada de valabilitate a planului se au în vedere următoarele:

- stabilirea modului de ocupare a terenului;
- stabilirea cerințelor de conformare a construcțiilor;
- delimitarea zonelor funcționale;
- delimitarea zonelor construibile/neconstruibile;
- optimizarea căilor de comunicație și a relațiilor în teritoriu;
- valorificarea potențialului natural, uman, economic.

Comuna Păuca are în componență satele: Păuca, Broșteni, Bogatu Român și Presaca. Suprafața teritoriului administrativ al comunei este de 7405 ha, din care suprafața teritoriului intravilan este de 445,14 ha. Prin plan se propune reducerea intravilanului cu 46,2 ha.


Bilanțul teritorial al suprafețelor cuprinse în limita intravilanului existent-propus:

TERITORIUL ADMINISTRATIV AL UNITĂȚII DE BAZĂ	CATEGORII DE FOLOSINȚĂ (HA)									
	AGRICOL				NEAGRICOL					TOTAL
	Arabil	Pășuni, fânețe	Vii	Livezi	Păduri și alte terenuri	Ape	Drumuri	Curți, construcții	Alte Neproductiv	
EXTRAVILAN EXISTENT	3721	2168	-	-	569	28	128	9	310	6960
INTRAVILAN EXISTENT	210,14	98	14	-	-	5	33	85	-	436
TOTAL	3931,14	2266	14	-	569	33	161	121	310	7405
% DIN TOTAL	83.88%				16.12%					100%



AGENȚIA PENTRU PROTECȚIA MEDIULUI SIBIU

Str. Hipodromului nr. 2A . Tel: 0269.256.545; 0269.422.653; Serviciul Autorizări 0269.256.547
Fax : 0269. 444.145; e-mail : office@apmsb.anpm.ro; <http://apmsb.anpm.ro>



EXTRAVILAN PROPUS	3754	2180	-	-	569	28	130	10	309	7006
INTRAVILAN PROPUS	176	86	14	-	-	5	31	86	1	389
TOTAL	3930	2266	14	-	569	33	161	122	310	7405
% DIN TOTAL	83.86%				16.14%				100%	

Avizul se emite cu următoarele condiții:

1. Măsuri pentru protejarea factorului de mediu "AER"

- modernizarea rețelei de drumuri și respectarea zonelor de protecție funcție de categoria străzii;
- nu se vor autoriza pentru construire obiective industriale cu emisii poluante peste limitele admise de legislația în vigoare;
- se vor respecta suprafețele minim necesare de spații verzi, conform reglementărilor pe fiecare zonă funcțională, dar nu vor fi mai mici de 26 mp/locuitor la nivelul întregii comune;
- se vor identifica surse de finanțare pentru implementarea proiectelor pentru energie verde;
- lucrările de execuție a obiectivelor noi se vor face numai cu utilaje și mijloace de transport acționate cu motoare Diesel care nu au emisii de plumb și au emisii reduse de CO₂ ;
- terasamentele drumurilor, accesele la fronturile de lucru vor fi stropite și se va circula cu viteză redusă pentru a nu antrena particulele de praf;
- în perioadele secetoase se vor umezi căile de rulare din pământ pentru prevenirea antrenării de pulberi;
- execuția lucrărilor de construcții se va face după un program bine stabilit și aprobat de administrația locală.

2. Măsuri pentru protejarea factorului de mediu "APA"

2.1 Alimentarea cu apă

Alimentarea cu apă în satele Păuca și Presaca se face în sistem centralizat, din conducta de aducțiune Ocna Sibiului – Loamneș – Păuca. Sistemul de alimentare cu apă este prevăzut cu rezervor de înmagazinare apă de 200 mc și o stație de clorinare amplasate în localitatea Presaca.

În satele Broșteni și Bogatu Român alimentarea cu apă se face din surse proprii, fântâni particulare. Sistemul centralizat de alimentare cu apă în aceste localități este în curs de execuție și este prevăzut un rezervor de înmagazinare de 150 mc și stație de clorinare amplasate în Bogatu Român.

2.2 Evacuarea apelor uzate

Localitățile Păuca și Presaca dispun de sistem centralizat de canalizare a apelor menajere și o stație de epurare amplasată în satul Păuca.

În satele Bogatu Român și Broșteni sistemul centralizat de canalizare este în curs de realizare, și va include și o stație de epurare amplasată în Bogatu Român.

Unitățile agro - industriale au fiecare un canal pentru apele uzate care sunt dirijate în bazine de acumulare de unde sunt periodic vidanjate.


Măsurile propuse prin plan sunt:

- racordarea tuturor gospodăriilor care beneficiază de alimentare centralizată cu apă, la rețeaua de canalizare și la cele două stații de epurare (din Păuca și Bogatu Român), astfel încât să se asigure funcționarea cu respectarea limitelor stabilite în normativele în vigoare la evacuare în emisar (pâraiele Păuca și Trecătoarea) ;



AGENȚIA PENTRU PROTECȚIA MEDIULUI SIBIU

Str. Hipodromului nr. 2A . Tel: 0269.256.545; 0269.422.653; Serviciul Autorizări 0269.256.547
Fax : 0269. 444.145; e-mail : office@apmsb.anpm.ro; <http://apmsb.anpm.ro>



- în cazul în care vor mai exista locuințe care nu vor avea acces la rețeaua de canalizare vor avea stații de epurare monobloc cu tratare mecanică și biologică, sau bazine vidanjabile;
- se vor executa lucrări pentru combaterea inundațiilor numai în baza proiectelor tehnice avizate de Sistemul de Gospodărire a Apelor și Direcția Apelor Mureș;
- se va elabora Planul de prevenire și combatere a poluărilor accidentale și Regulamentul de exploatare pentru toate lucrările noi care au legătură cu apele;
- se vor face periodic lucrări de revizii/întreținere pentru rețelele hidroedilitare și stațiile de epurare, conform planificărilor din Planul de prevenire și combatere a poluărilor accidentale;
- se va monitoriza periodic calitatea efluenților epurați și evacuați în receptorii naturali, se va monitoriza calitatea receptorilor naturali;
- toate lucrările care au legătură cu apele se vor realiza în baza unor proiecte tehnice de specialitate care vor fi supuse avizării pe linie de gospodărire a apelor și de protecție a mediului.


Se vor respecta condițiile impuse prin avizul de Gospodărire a Apelor nr. 247/03.08.2016 emis de Administrația Națională „Apele Române” Administrația Bazinală Mureș:

- la următoarea fază de elaborare a documentației de sinteză, precum și la executarea fiecărui obiectiv de investiții, se va solicita avizul de gospodărire a apelor; solicitarea va fi fundamentată de câte o documentație tehnică întocmită conform Ordinului nr. 799/2012;
- la faza de proiectare și studiul de fezabilitate, în documentația pentru fundamentarea avizului de gospodărire apelor aferent fiecărui obiect de investiții, se vor avea în vedere următoarele:
 - extinderea rețelei de apă-canal pentru o acoperire de 100% a populației;
 - eliminarea tuturor evacuărilor directe de ape menajere în cursuri de apă;
 - definitivarea necesarului, respectiv a cerinței de apă potabilă și industrială, corespunzător capacității efective ale dotărilor și activităților desfășurate;
 - corelarea strictă a capacităților de alimentare cu apă și de canalizare și epurare a apelor uzate;
 - canalizarea localității se va amenaja ca și canalizare de tip separativ: se interzice descărcarea apei pluviale în canalizarea menajeră;
 - canalizarea pluvială va trebui concepută astfel încât să asigure colectarea eficientă a apei pluviale și descărcarea acesteia în emisarii din zonă;
 - instituirea și respectarea zonelor de protecție din jurul obiectivelor ce compun sistemul de alimentare cu apă, în conformitate cu prevederile Legii apelor nr. 107/1996 cu modificările și completările ulterioare și HG nr. 930/2005;
 - analiza de detaliu a măsurilor de apărare împotriva inundațiilor și zonarea corespunzătoare a teritoriului;
- la proiectarea lucrărilor prevăzute în planul urbanistic general se vor avea în vedere următoarele:
 - ținând cont de starea corpului de apă de suprafață, toate soluțiile tehnice adoptate trebuie să convingă autoritatea de gospodărire a apelor că este eliminată orice posibilitate de înrăutățire a "stării" corpului de apă de suprafață, atât prin efluenții lichizi cât și prin deșeurile generate de activitatea propriu zisă și că acestea converg către îmbunătățirea stării corpului de apă, fiind astfel în consonanță cu planul de măsuri care trebuie aplicat acestui corp de apă; astfel, soluțiile tehnice care urmează să fie aplicate tuturor potențialelor surse de poluare a apelor de suprafață, trebuie să respecte scopul de "atingerea și menținerea stării bune a apelor";



AGENȚIA PENTRU PROTECȚIA MEDIULUI SIBIU

Str. Hipodromului nr. 2A . Tel: 0269.256.545; 0269.422.653; Serviciul Autorizări 0269.256.547
Fax : 0269. 444.145; e-mail : office@apmsb.anpm.ro; <http://apmsb.anpm.ro>



- soluțiile tehnice adoptate trebuie să prezinte garanții maxime că nu este posibilă afectarea calității apei subterane, deoarece nu este acceptabilă modificarea stării corpului de apă subterană care este în "stare bună", iar corpul de apă subterană afectat va fi supus unor măsuri tehnice care să aibă ca finalitate aducerea sa în "stare bună"; astfel soluțiile tehnice preconizate trebuie să elimine orice suspiciune a poluării apei subterane;
- la amplasarea obiectivelor componentelor planului se vor avea în vedere următoarele:
 - existența unor lucrări hidrotehnice, posturi hidrometrice, acumulări cu scopul de alimentare cu apă a diverselor localități, lucrări care induc și zone de protecție aferente în conformitate cu prevederile Legii apelor nr. 107/1996 cu modificările și completările ulterioare (Anexa 2); amplasarea oricăror obiective sociale și/sau economice în zonele de protecție a lucrărilor hidrotehnice de orice fel este interzisă;
 - este interzisă amplasare de noi obiective sociale și/sau economice în zonele inundabile (observație: zona dig – mal este zonă inundabilă) ale cursurilor de apă; pentru amplasarea unor obiective, indiferent de destinație, în aceste zone este obligatorie scoaterea de sub inundabilitate a zonei; această măsură se va aplica doar cu acordul autorității de gospodărire a apelor exprimat prin Avizul de amplasament (Ordinul MMGA nr. 2/2006);
 - lucrările de traversare a cursurilor de apă (poduri, podețe, conducte, etc.) se vor realiza numai cu asigurarea condițiilor de scurgere a apelor mari;
 - de-a lungul cursurilor de apă naturale sunt instituite zone de protecție în conformitate cu prevederile Legii apelor nr. 107/1996 cu modificările și completările ulterioare (Anexa 2); în aceste zone nu este permisă amplasare de obiective care ar putea împiedica accesul la și de-a lungul albiei minore;
 - existența și respectarea zonelor de protecție sanitară și hidrogeologică din jurul captărilor/acumulărilor de apă, în conformitate cu prevederile Legii apelor nr. 107/1996 cu modificările și completările ulterioare și HG nr. 930/2005;
 - ariile naturale și rezervațiile existente;
- se vor avea în vedere măsurile ce decurg din Directiva 91/676/EC a UE privind protecția apelor împotriva poluării cu nitrați proveniți din surse agricole, transpusă prin HG 964/2000, așa cum s-a procedat pentru directivele din sectorul apei potabile și a apelor uzate orășenești;
- în cazul în care se intenționează să se execute lucrări de captare/acumulare pe cursuri de apă, precum și de regularizare, îndiguire, etc., se va avea în vedere în primul rând asigurarea conectivității longitudinale și transversale a cursurilor de apă; aceste lucrări se vor executa doar cu acordul autorității de gospodărire a apelor exprimat prin Avizul de gospodărire a apelor (vezi Legea apelor nr. 107/1996);
- în cazul în care la fazele ulterioare de proiectare vor interveni schimbări de soluție față de studiul de fezabilitate în baza căruia s-a emis avizul, este necesară notificarea acestui fapt către Administrația Bazinală de Apă Mureș și modificarea avizului sau emiterea unui nou aviz în conformitate cu legislația în vigoare (Ordinul nr. 15/2006 privind Procedura de suspendare temporară a autorizației de gospodărire a apelor și procedura de modificare sau de retragere a avizelor autorităților de gospodărire a apelor);
- se impune ca elementele privind echiparea hidroedilitară să fie corelate ca termen de realizare cu echiparea urbanistică prevăzută de PUG și RLU (înglobarea planurilor urbanistice zonale aprobate în zona de alimentare cu apă potabilă căreia îi aparține UAT Păuca și aglomerarea/clusterul căreia îi aparține UAT Păuca și implicit în planul de



AGENȚIA PENTRU PROTECȚIA MEDIULUI SIBIU

Str. Hipodromului nr. 2A . Tel: 0269.256.545; 0269.422.653; Serviciul Autorizări 0269.256.547
 Fax : 0269. 444.145; e-mail : office@apmsb.anpm.ro; <http://apmsb.anpm.ro>



dezvoltare tehnico-edilitară (Planul de acțiune privind colectarea, epurarea și evacuarea apelor uzate urbane).

2.3 Zone cu riscuri naturale

Riscul de inundații este reprezentat de pâraiele ce străbat localitățile comunei, care în perioadele bogate în precipitații își măresc debitele inundând zonele limitrofe din apropierea albiilor.

Alunecări de teren au fost identificate în localitatea Presaca, pe versantul drept, în două puncte, și pe versantul stâng într-un singur punct, iar în Păuca pe versantul vestic, ca urmare a infiltrării apelor de suprafață în partea superioară a reliefului.

În Presaca și Păuca au fost identificate zone cu teren accidentat, frământat, care au fost fixate cu plantații de pomi fructiferi și diverși arbori.

Măsurile de protecție propuse sunt:

- lucrări pentru minimizarea manifestării riscurilor naturale;
- identificarea unor surse de finanțare pentru combaterea fenomenelor de degradare (alunecări, frământări, eroziuni) pentru terenurile agricole.

3. Măsuri pentru protejarea factorilor de mediu "SOL, SUBSOL, APE SUBTERANE, VEGETAȚIE, AȘEZĂRI UMANE, ZONE CU VALOARE PEISAGISTICĂ"

Se vor respecta următoarele măsuri:


- lucrări de combatere și prevenire a inundațiilor în zonele de risc, prin recalibrarea și regularizarea albiilor cursurilor de apă principale și prin lucrări specifice de apărare;
- finalizarea sistemelor de alimentare cu apă și canalizare centralizată și tratarea apelor uzate în stații de epurare care să asigure evacuarea efluenților epurați în emisari, în condițiile de calitate prevăzute de NTPA 001/2005;
- delimitarea exactă a zonelor de protecție sanitară din jurul obiectivelor ce compun sistemul de alimentare cu apă și cel de canalizare și epurare a apelor uzate, stația de epurare, cimitire și urmărirea respectării acestora;
- interzicerea evacuărilor necontrolate de ape uzate din gospodării și de la agenții economici;
- sistarea oricăror depozități de deșeuri necontrolate, implementarea unui sistem de colectare, transport și stocare a deșeurilor fără riscuri pentru populație și mediu, colectarea deșeurilor din localități în mod selectiv, cu eliminare la depozitul conform de la Cristian;
- igienizarea terenurilor afectate de eventuale depozități necontrolate de deșeuri menajere și de construcții, pe văile care traversează localitatea;
- creșterea suprafețelor plantate;
- refacerea zonelor afectate de lucrările de implementare a obiectivelor propuse în plan și în alte proiecte tehnice, prin lucrări de ecologizare a zonelor afectate;
- organizarea spațial-urbanistică sub aspect funcțional, estetic și compozițional;
- reglementarea oricărei propuneri de dezvoltare economică din punct de vedere al protecției mediului de către instituțiile abilitate prin lege;
- interzicerea realizării de construcții care prin amplasament, funcțiune și aspect arhitectural depreciază valoarea peisajului;
- respectarea regimului silvic impus de către autoritățile competente, conservarea fondului forestier atât pentru producția de biomasă, dar și pentru funcțiile de protecție a mediului înconjurător: funcția hidrologică, funcția de protecție a solului și de asigurare a stabilității terenurilor, funcția de ameliorare a factorilor climatici și funcția de purificare a atmosferei, menținerea actualelor suprafețe împădurite și completarea golurilor create prin tăieri;



AGENȚIA PENTRU PROTECȚIA MEDIULUI SIBIU

Str. Hipodromului nr. 2A . Tel: 0269.256.545; 0269.422.653; Serviciul Autorizări 0269.256.547

Fax : 0269. 444.145; e-mail : office@apmsb.anpm.ro; <http://apmsb.anpm.ro>



- instituirea zonelor de protecție la monumentele istorice, ansambluri valoroase din punct de vedere arhitectural-urbanistic;
- realizarea de plantații și/sau perdele de protecție între zonele de locuit și cele industriale sau unitățile agricole;
- respectarea procentului de utilizare al terenului și a reglementărilor specifice propuse de PUG, în scopul realizării unei integrări peisagistice corespunzătoare a localităților componente, cu evitarea dezvoltărilor neuniforme;
- valorificarea zonelor cu potențial turistic, prin promovarea și dezvoltarea activității de turism și agroturism, prin punerea în valoare a cadrului natural fără afectarea acestuia, încurajarea practicării turismului ecologic și a turismului durabil;
- se vor respecta prevederile OUG nr. 114/2007 pentru modificarea și completarea OUG nr. 195/2005 privind protecția mediului, respectiv schimbarea destinației terenurilor amenajate ca spații verzi și/sau prevăzute ca atare în PUG, reducerea suprafețelor acestora ori strămutarea lor este interzisă, indiferent de regimul juridic al acestora; se vor amenaja/reabilita spațiile verzi pe terenurile prevăzute cu această utilizare în proiectul de plan;
- este interzisă micșorarea spațiilor verzi sau tăierea arborilor, exploatarea florei și vegetației plantate, care împiedică regenerarea și dezvoltarea lor normală și influențează în mod negativ echilibrul ecologic; autoritățile administrației publice locale au obligația de a asigura din terenul intravilan, o suprafață de spațiu verde de minim 26 m²/locuitor;
- autoritățile administrației publice locale vor respecta prevederile Legii nr. 24/2007 privind reglementarea și administrarea spațiilor verzi din intravilanul localităților, modificată și completată de Legea nr. 313/2009, Legea nr. 47/2012 și OM nr. 1549/2008 privind aprobarea Normelor tehnice pentru elaborarea Registrului local al spațiilor verzi.

4. GESTIUNEA DEȘEURILOR

Colectarea și transportul deșeurilor menajere se face de către SC GETESIB SA în baza Contractului de concesiune a serviciului public de salubritate din 27.06.2013 încheiat cu primăria Păuca. În toate localitățile comunei au fost amenajate puncte de colectare selectivă pentru deșeuri de hârtie-carton, plastic, metal și sticlă, aceste puncte fiind dotate cu containere speciale pentru fiecare categorie de deșeuri, și au fost distribuite în gospodării unități de compostare individuală pentru deșeuri biodegradabile. Cadavrele de animale de pe raza comunei sunt depozitate temporar într-o construcție din beton semiîngropată, care nu deține instalație frigorifică, până la preluarea de către SC PROTAN SRL conform contractului încheiat cu primăria comunei.

Se impune respectarea următoarelor cerințe:

- se va implementa sistemul de colectare selectivă a deșeurilor de la populație și agenți economici, în vederea atingerii obiectivelor naționale privind gestiunea deșeurilor, respectiv: reducerea cantităților de deșeuri biodegradabile, colectarea selectivă a deșeurilor de ambalaje, reducerea cantităților de deșeuri de echipamente electrice și electronice prin reciclare și valorificare, gestiunea corespunzătoare a uleiurilor uzate, acumulatorilor și anvelopelor uzate, gestionarea altor tipuri de deșeuri conform prevederilor legale specifice;
- extinderea programului de colectare a deșeurilor de echipamente electrice și electronice în localitățile aparținătoare comunei;
- este interzisă crearea unor noi depozite necontrolate de deșeuri pe teritoriul administrativ al comunei Păuca, este interzisă depozitarea necontrolată a deșeurilor în alte locuri decât cele prevăzute și special amenajate acestui scop.



AGENȚIA PENTRU PROTECȚIA MEDIULUI SIBIU

Str. Hipodromului nr. 2A . Tel: 0269.256.545; 0269.422.653; Serviciul Autorizații și Permise: 0269.256.547
 Fax: 0269. 444.145; e-mail : office@apmsb.anpm.ro; <http://apmsb.anpm.ro>



În domeniul gestiunii deșeurilor, autoritățile administrației publice locale au următoarele obligații:

- asigură implementarea la nivel local a obligațiilor privind gestionarea deșeurilor asumate de România în vederea integrării în Uniunea Europeană conform Tratatului de aderare ratificat prin Legea nr. 157/2005;
- urmăresc și asigură îndeplinirea prevederilor din planurile regionale și județene de gestionare a deșeurilor; respectă prevederile H.G. nr. 1470/2004 privind aprobarea Strategiei naționale de gestionare a deșeurilor și a Planului național de gestionare a deșeurilor; respectă prevederile O.M. nr. 2854/2011 pentru aprobarea Planului regional de gestionare a deșeurilor Regiunea 7 Centru, revizuit; respectă prevederile Planului Județean Sibiu de Gestionare a Deșeurilor;
- hotărăsc asocierea cu alte autorități ale administrației publice locale, pentru realizarea unor lucrări de interes public privind gestiunea deșeurilor, în condițiile prevăzute de lege;
- asigură colectarea selectivă, transportul, neutralizarea, valorificarea și eliminarea finală a deșeurilor, inclusiv a deșeurilor menajere periculoase, în conformitate cu prevederile legale în vigoare;
- asigură spațiile necesare pentru colectarea selectivă a deșeurilor, dotarea acestora cu containere specifice fiecărui tip de deșeu, precum și funcționalitatea acestora;
- asigură informarea prin mijloace adecvate a locuitorilor, asupra sistemului de gestionare a deșeurilor din cadrul localităților;
- acționează pentru refacerea și protecția mediului.

Măsuri propuse prin plan:

- asigurarea unor puncte de colectare a deșeurilor de echipamente electrice și electronice în toate localitățile comunei;
- montarea unei instalații frigorifice în spațiul destinat depozitării temporare a cadavrelor de animale;
- salubritatea străzilor asfaltate ale comunei;
- tratarea corespunzătoare a deșeurilor de la stațiile de epurare și valorificarea lor în agricultură sau pentru biogaz.

5. Măsuri pentru protejarea ARIILOR NATURALE PROTEJATE

Teritoriul administrativ al comunei Păuca se suprapune parțial peste ROSCI0211 Podișul Secașelor.

Pentru protejarea biodiversității zonei se impune respectarea următoarelor cerințe:


- se vor respecta cu strictețe prevederile OUG nr. 57/2007 privind regimul ariilor naturale protejate, conservarea habitatelor naturale, a florei și faunei sălbatice, cu modificările și completările ulterioare, precum și prevederile OUG nr. 195/2005 privind protecția mediului, cu modificările ulterioare, aprobată prin Legea nr. 265/2006 – Capitolul VIII - *Conservarea biodiversității și arii naturale protejate*;
- orice plan sau proiect care nu are o legătură directă sau nu este necesar pentru managementul ariei naturale protejate de interes comunitar, dar care ar putea afecta în mod semnificativ aria, singur sau în combinație cu alte planuri ori proiecte, este supus unei evaluări adecvate a efectelor potențiale asupra ariei naturale protejate de interes comunitar, având în vedere obiectivele de conservare ale acestora;
- titularii de planuri, proiecte și/sau activități care pot afecta semnificativ ROSCI0211 Podișul Secașelor, vor solicita și vor respecta avizul administratorului ariei protejate, respectiv Asociația Ecouri Verzi;



AGENȚIA PENTRU PROTECȚIA MEDIULUI SIBIU

Str. Hipodromului nr. 2A . Tel: 0269.256.545; 0269.422.653; Serviciul Autorizări 0269.256.547

Fax : 0269. 444.145; e-mail : office@apmsb.anpm.ro; <http://apmsb.anpm.ro>




- după elaborare și avizare, este obligatorie respectarea planului de management și a regulamentului pentru administratorul ariei naturale protejate, precum și pentru persoanele fizice și juridice care dețin sau administrează terenuri și alte bunuri și/sau care desfășoară activități în perimetrul și în vecinătatea ariei naturale protejate;
- plantarea oricărei specii de arbori în interiorul ROSCI0211 Podișul Secașelor se va face numai cu acordul administratorului/custodelui;
- se vor respecta toate restricțiile impuse prin actele de reglementare din domeniul protecției mediului și al apelor;
- se vor interzice cu desăvârșire depozitări neconforme de deșeuri și se impune colectarea selectivă a acestora;
- se vor realiza infrastructurile care vizează alimentarea cu apă, canalizarea localităților și epurarea apelor uzate;
- se vor aplica lucrări de ecologizare a zonelor afectate de măsurile de implementare, proiecte conform PUG;
- se va evita afectarea de către infrastructura temporară și permanentă a habitatelor din ROSCI0211 Podișul Secașelor – se vor prefera lucrări de rețele subterane;
- se vor monitoriza la începutul și sfârșitul fiecărei perioade de vegetație stadiul de refacere a habitatelor afectate de proiectele și măsurile propuse prin PUG, cu obligația beneficiarului de a interveni cu lucrările necesare de corectare;
- se vor interzice incendiile vegetației în interiorul SCI, iar în scopul prevenirii se vor lua următoarele măsuri:
 - se vor organiza patrule mixte (poliție, silvici, SVSU);
 - se vor confecționa și monta panouri pentru zonele de risc de incendieri;
 - se vor evita activități ce pot afecta semnificativ habitatele și speciile pentru care au fost desemnate ariile protejate, se vor lua măsuri pentru a menține sau a aduce speciile și habitatele într-o stare favorabilă de conservare: evitarea pierderilor ireversibile, asigurarea protecției, reducerea fragmentării;
- elaborarea și implementarea unor programe specifice pentru conștientizarea publicului asupra necesității protejării valorilor naturale, a pădurilor și a potențialului impact negativ al dezvoltării turismului asupra mediului;
- promovarea practicilor care asigură gestionarea durabilă a pădurilor, asigurarea integrității fondului forestier și a permanenței pădurii, primordialitatea obiectivelor ecologice ale silviculturii, promovarea tipului natural fundamental de pădure și asigurarea diversității biologice a pădurii, prevenirea degradării ireversibile a pădurilor, ca urmare a acțiunilor umane și a factorilor de mediu destabilizatori.
- se vor respecta condițiile impuse prin Avizul custodelui Societatea Ecouri Verzi nr. 006/2016, respectiv:
 - factorii interesați din trupurile de intravilan din interiorul sitului, respectiv Trup A5 locuințe izolate – 0,54 ha, Trup 6 stație de uscare și pompare gaze – 0,08 ha, trup 7 S.R.M. Păuca – 0,02 ha vor fi notificați de necesitatea obținerii avizului custodelui pentru orice plan/program/proiect/activitate pe care intenționează să o desfășoare în interiorul sitului;
 - orice plan/program/proiect/activitate trebuie să țină cont de Planul de management al Sitului Natura 2000 ROSCI0211 Podișul Secașelor sau, dacă acesta nu este elaborat și aprobat, se ține cont de prevederile "Setului minim de măsuri de conservare pentru ROSCI0211 Podișul Secașelor - Sit Natura 2000";



AGENȚIA PENTRU PROTECȚIA MEDIULUI SIBIU

Str. Hipodromului nr. 2A . Tel: 0269.256.545; 0269.422.653; Serviciul Autorizări 0269.256.547
 Fax: 0269. 444.145; e-mail : office@apmsb.anpm.ro; <http://apmsb.anpm.ro>



- este interzisă abandonarea, incinerarea sau depozitarea în gropi de gunoi săpate în sol a deșeurilor de orice fel. Beneficiarii planului/programului/proiectului/activității au obligația de a-și evacua deșeurile pe care le generează pe timpul lucrărilor. Deșeurile se evacuează în afara sitului, în locuri special amenajate pentru colectare;
- este interzisă poluarea solului cu benzină, uleiuri, acestea vor fi păstrate în recipiente etanșe. În caz de poluare se vor lua măsuri imediate de decontaminare a solului și va fi informat de îndată custodele ROSCI0211 Podișul Secașelor;
- sunt interzise pe teritoriul ariei protejate ROSCI0211 Podișul Secașelor aruncarea sau abandonarea deșeurilor, aprinderea focului în locuri neamenajate, perturbarea liniștii, deranjarea animalelor, distrugerea cuiburilor sau a altor adăposturi de animale;
- este strict interzisă tăierea arborilor din habitatele 9170 - păduri de stejar cu carpen de tip *Galio-Carpinetum*, vegetație de silvostepă eurosiberiană cu *Quercus spp.**, păduri aluviale și *Fraxinus excelsior** sau recoltarea de lemn căzut, uscat sau verde;
- este strict interzisă schimbarea destinației pășunilor cu habitatele 6240 Pajiști stepice subpanonice, 6210 * Pajiști uscate seminaturale și faciesuri cu tufărișuri pe strat calcaros (*Festuco Brometalia*), 6440 Pajiști aluviale din *Cnidion dubii*, 6510 Pajiști de altitudine joasă (*Alopecurus pratensis*, *Sanguisorba officinalis*) și 40A0 * Tufărișuri subcontinentale peri-panonice;
- este obligatorie instruirea personalului, angajați și colaboratori ai beneficiarilor, referitor la desfășurarea activității conform Autorizațiilor/Avizelor obținute;
- avizul custodelui se referă strict la activitatea Plan Urbanistic General comuna Păuca, activitate care face obiectul solicitării și este valabil doar pentru perioada pentru care este prevăzut planul;
- avizul își pierde valabilitatea în situația nerespectării prevederilor lui sau în cazul modificării Planului Urbanistic General comuna Păuca, încălcarea fiind sancționată contravențional sau penal, după caz, de prevederile OUG 57/2007 și a legii 195/2005 cu modificările și completările ulterioare;

Se va respecta setul minim de măsuri de conservare pentru siturile Natura 2000, impuse prin avizul custodelui, respectiv:

Măsuri de management pentru habitate protejate (Directiva habitate 92/43/EEC):

1. Măsuri generale pentru habitate protejate:

- se vor inventaria și cartografia toate unitățile de habitat prezente în perimetrul de referință;
- se vor stabili măsuri specifice și detaliate de conservare;

1.1. Măsuri pentru habitate de pajiști:

- nu se vor efectua incendieri ale pajiștilor;
- se vor menține ecosistemele ierboase prin pășunat și cosit (prevenirea instalării arborilor și arbuștilor);
- se va interzice conversia pajiștilor specifice acestor tipuri de habitate (pășuni sau fânețe) în alte tipuri de ecosisteme (inclusiv pășuni);
- se vor alterna perioadele de pășunat și cosit (3-5 ani);
- se va interzice utilizarea îngrășămintelor chimice și se va promova utilizarea controlată a îngrășămintelor organice;
- se va evita târlirea, care determină înlocuirea comunităților de pajiști cu alte tipuri de comunități vegetale;
- se va menține sau crește bogăția de specii edificatoare pentru aceste tipuri de habitate prin evitarea cosirii mai devreme de sfârșitul lunii iulie, moment în care majoritatea speciilor componente au fructificat;



AGENȚIA PENTRU PROTECȚIA MEDIULUI SIBIU

Str. Hipodromului nr. 2A . Tel: 0269.256.545; 0269.422.653; Serviciul Autorizări 0269.256.547
 Fax : 0269. 444.145; e-mail : office@apmsb.anpm.ro; <http://apmsb.anpm.ro>



- măsurile de agro-mediu și compensațiile Natura 2000 se vor face numai cu avizul custodelui;
- se va urmări evitarea fragmentării și divizării prin îngrădire a suprafețelor de teren;
- se va practica pășunatul extensiv, cu numărul de animale optim rezultat din capacitatea de suport a pășunilor;
- construcțiile agricole temporare nu vor fi construite cu fundație și vor fi desființate după ce își pierd utilitatea, readucând terenul la starea inițială;
- țarcul animalelor se va muta periodic astfel încât solul să nu se acidifice și să nu scadă substanțial consistența vegetației;
- nu se va circula cu autovehicule, inclusiv cu autovehicule tip of road (ATV), decât pe drumurile publice;
- nu se vor depozita roci și pământ provenite din excavarea gropilor de fundație sau materiale de construcții, rumeguș sau orice alte deșeuri.

1.2. Măsuri pentru habitate de pădure:

- nu se vor efectua tăieri rase;
- se vor promova în mod special tăierile grădărite;
- se va promova regenerarea naturală a pădurii;
- se va interzice plantarea/împădurirea cu alte specii decât cele specifice habitatului;
- se va menține/restaura o structură verticală și orizontală complexă a pădurii;
- se va impune menținerea în pădure a arborilor parțial uscați, bătrâni sau ruți, care prezintă cavități și scorburi;
- se va impune menținerea în ecosistem a crengilor moarte căzute pe sol;
- extragerea materialului lemnos în urma calamităților naturale, se va efectua numai în baza unui studiu care demonstrează amploarea fenomenului și necesitatea intervenției;
- materialul lemnos nu se va transporta prin târâre;
- se vor aplica procedee de extragere a materialului lemnos care să nu creeze urme de roți adâncite și rigole;
- rampele de depozitare a materialului lemnos vor ocupa suprafețe cât mai mici;
- se va proteja stratul ierbos prin interzicerea pășunatului în pădure;
- se va diminua până la eliminare utilizarea insecticidelor în pădure;
- se vor reglementa/controla activitățile turistice (vetre de foc, crearea de noi poteci);
- nu se vor efectua incendieri ale vegetației;
- se vor reglementa activitățile de colectare de plante medicinale, ciuperci, fructe de pădure sau alte activități similare;
- se vor aplica măsuri urgente pentru reabilitarea/consolidarea solului afectat de curățirea accidentală de vegetație;
- se va evita construirea de noi drumuri forestiere;
- nu se va interveni în schimbarea structurii pădurii, astfel încât să poată conduce la modificarea statutului favorabil de conservare.

1.3. Măsuri specifice pentru 91E0* Păduri aluviale și *Fraxinus excelsior* (*Alno-Padion*, *Alno incanae*, *Salicion albae*):

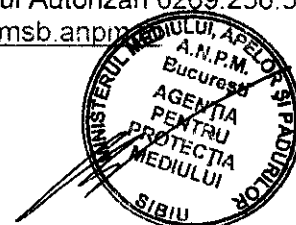
- interzicerea tăierii vegetației lemnoase;
- interzicerea exploatării depunerilor de nisip și pietriș din albia râurilor;
- interzicerea utilizării substanțelor chimice (inclusiv îngrășăminte, insecticide, etc.) în vecinătatea cursurilor de apă (50 m);



AGENȚIA PENTRU PROTECȚIA MEDIULUI SIBIU

Str. Hipodromului nr. 2A . Tel: 0269.256.545; 0269.422.653; Serviciul Autorizări 0269.256.547

Fax : 0269. 444.145; e-mail : office@apmsb.anpm.ro; <http://apmsb.anpm.ro>



- interzicerea traversării cursurilor de apă și oprirea în vecinătatea acestora a autovehiculelor care prezintă scurgeri de carburanți/uleiuri;
- 2. *Măsuri de management pentru speciile protejate (Directiva Habitate 92/43/EEC):*
- 2.1. *Măsuri generale:*
 - se vor inventaria și cartografia toate unitățile de habitat în care sunt prezente speciile.
- 2.2. *Măsuri specifice pentru nevertebrate:*
 - se vor evalua de către specialiști în zoologia nevertebratelor, efectivele speciilor și statutul de conservare al acestora;
 - se vor stabili măsuri specifice și detaliate pentru gestionarea populațiilor;
 - păstrarea heterogenității ecosistemelor forestiere (menținerea structurii și compoziției naturale, a poienilor și luminișurilor);
 - nu se vor aplica tăieri de igienă și tăieri de conservare;
 - nu se vor aplica insecticide și pesticide în teritoriu;
 - nu se vor aplica măsuri de combatere a dăunătorilor decât în cazuri speciale, în baza studiilor de specialitate avizate de custodele sitului;
 - nu se vor incendia pajiștile;
 - activitățile desfășurate în habitatul speciilor vor fi limitate astfel încât să nu afecteze statutul favorabil de conservare;
- 2.3. *Măsuri specifice pentru plante:*
 - se vor stabili măsuri specifice și detaliate de conservare;
 - nu se vor efectua incendieri ale pajiștilor și tufărișurilor;
 - nu se vor aplica măsuri de curățire a pajiștilor pe care s-au instalat tufărișuri ce formează habitate protejate;
 - măsuri de agro-mediu și compensațiile Natura 2000 se vor face numai cu avizul custodelui;
 - se va urmări evitarea fragmentării și divizării prin îngrădire a suprafețelor de teren;
 - se va practica pășunatul extensiv, cu numărul de animale optim rezultat din capacitatea de suport a pășunilor;
 - construcțiile agricole temporare nu vor fi construite cu fundație și vor fi desființate după ce își pierd utilitatea, readucând terenul la starea inițială;
 - țarcul animalelor se va muta periodic astfel încât solul să nu se acidifice și să nu scadă substratul vegetal;
 - nu se va circula cu autovehicule inclusiv cu autovehicule de tip off road (ATV) decât pe drumuri publice;
 - nu se vor depozita roci și pământ provenite din excavarea gropilor de fundație, sau materiale de construcție, orice alte deșeuri.


6. Măsuri pentru protejarea monumentelor cu valoare istorică și de arhitectură
 Conform Listei Monumentelor Istorice (2010), județul Sibiu, comuna Păuca are următoarele obiective protejate, pentru care s-a reglementat zona de protecție:

Nr. crt.	Cod LMI 2010	Denumire	Locație
40	SB - I - s - A - 11945	Așezare La Tene	Bogatu Român, La Doguri
113	SB - I - s - B - 11985	Așezare	Păuca, Dealul Homm
801	SB - II - m - B - 12499	Biserica evanghelică	Păuca



AGENȚIA PENTRU PROTECȚIA MEDIULUI SIBIU

Str. Hipodromului nr. 2A . Tel: 0269.256.545; 0269.422.653; Serviciul Autorizări 0269.256.547
 Fax : 0269. 444.145; e-mail : office@apmsb.anpm.ro; <http://apmsb.anpm.ro>



802	SB – II – m – B – 12500	Biserica Sfinții Arhangheli Mihail și Gavril	Păuca
816	SB – II – m – B – 12507	Biserica de lemn Sfânta Treime	Presaca

În conformitate cu **Legea nr. 5/2000 privind aprobarea Planului de Amenajare a Teritoriului Național - Secțiunea III - Zone protejate**, valorile de patrimoniu natural și construit vor beneficia de distanțe minime de protecție, precum și de reglementări corespunzătoare zonei cu privire la felul investițiilor, activități permise, obligativități, servituți și restricții, evidențiate în Regulamentul Local de Urbanism întocmit pentru PUG comuna Păuca.

Se vor respecta prevederile **Legii nr. 422/2001** privind protejarea monumentelor istorice, cu modificările și completările ulterioare.

7. Măsuri pentru monitorizarea efectelor implementării planului asupra mediului

Monitorizarea implementării planului se face conform programului de monitorizare :

Nr. crt.	Obiectivul relevant pentru mediu	Indicator	Frecvența	Surse de informare
1	Menținerea și îmbunătățirea calității aerului în zonele care se încadrează în limitele prevăzute de norme în vigoare pentru indicatorii de calitate;	- km drum modernizat - km drum nou construit	anual	- colectarea informațiilor existente la nivelul documentațiilor pentru autorizații de construire - P.V. la terminarea lucrărilor
2	Dezvoltarea infrastructurii edilitare și managementul durabil al resurselor de apă; Asigurarea apei potabile de calitate pentru toți locuitorii orașului/localității; Creșterea calității vieții prin diminuarea pagubelor produse ca urmare a inundațiilor; Asigurarea sistemelor de canalizare în localitățile cu peste 2000 I.e., conform cerințelor Directivei 91/271/CEE, privind epurarea apelor uzate menajere;	- lungime rețea de alimentare cu apă și canalizare - suprafața de teren pe care se execută lucrări de combatere a inundațiilor sau lungime de râu - parametrii de calitate a apelor uzate evacuate - clasa de calitate a receptorului natural	- anual - se va face monitorizare regulată conform autorizației de gospodărire a apelor.	- PV de punere în funcțiune și PT cu autorizația de construire - avize de gospodărire apelor emise - rezultatele analizelor de laborator prin comparație cu prevederile Legii nr.458/2002 pentru apa potabilă și HG nr.352/2005 pentru apa epurată evacuată pentru apă epurată evacuată
3	Reducerea și prevenirea poluării și degradării; Îmbunătățirea calității solurilor și utilizarea durabilă a resurselor de sol;	-numărul sancțiunilor contravenționale aplicate, legate de evacuări necontrolate în cursuri de suprafață, legate de depozitarea neconformă a deșeurilor sau legate de construirea unor imobile fără autorizații de construcție	anual	- evidența zonelor sensibile sub aspectul lipsei rețelei de canalizare - evidența abonaților la serviciul de apă-canal - procese verbale de aplicare a sancțiunilor



AGENȚIA PENTRU PROTECȚIA MEDIULUI SIBIU

Str. Hipodromului nr. 2A . Tel: 0269.256.545; 0269.422.653; Serviciul Autorizații: 0269.256.547
Fax : 0269. 444.145; e-mail : office@apmsb.anpm.ro; <http://apmsb.anpm.ro>




4	Îmbunătățirea calității vieții prin asigurarea unui mediu curat care să contribuie la creșterea nivelului de viață al populației	-parametri de calitate ai apei potabile -număr/ frecvență boli epidemiologice generate de consumul de apă.	Conform legislației în domeniul sanitar se va face o monitorizare regulată.	- se vor compara rezultatele cu prevederile HG nr. 974/2004. - cabinete medicale din comuna Păuca
5	Dezvoltarea unui sistem de management integrat al deșeurilor, a unui sistem de colectare selectivă și promovarea reciclării deșeurilor, dezvoltarea de facilități conforme de tratare a deșeurilor	- numărul abonaților la serviciul de salubritate - cantitățile de deșeuri colectate selectiv și categoria acestor deșeuri - numărul sancțiunilor contravenționale legate de depozitarea neconformă a deșeurilor	anual	- SC GETESIS SA - PV de aplicare a sancțiunilor
6	Protecția populației și bunurilor materiale prin diminuarea efectelor inundațiilor.	- mp teren neproductiv datorită proceselor geomorfologice de alunecare și inundații - mp teren stabilizat - ml lucrări de protecție maluri și regularizare pentru combatere inundații.	anual	- P.V. la terminarea lucrărilor - evidențe OSPA
7	Conservarea biodiversității biologice, utilizarea durabilă a habitatelor naturale, a speciilor de floră și faună sălbatică și reconstrucția ecologică Gestionarea durabilă a pădurilor și susținerea rolului acestora în viața social-economică a țării	% din suprafața habitatului care este pierdut la nivelul sitului Natura 2000	anual	- custodele ariei naturale protejate
8	Protecția patrimoniului și păstrarea valorilor culturale	evidența monumentelor istorice și a zonelor protective pe teritoriul comunei Păuca	anual	- Primăria Păuca - Direcția pentru Cultură și Patrimoniu Național Sibiu



AGENȚIA PENTRU PROTECȚIA MEDIULUI SIBIU

Str. Hipodromului nr. 2A . Tel: 0269.256.545; 0269.422.653; Serviciul Autorizări 0269.256.547
Fax : 0269. 444.145; e-mail : office@apmsb.anpm.ro; <http://apmsb.anpm.ro>



9	Îmbunătățirea calității mediului și asigurarea unui nivel înalt al calității vieții în zonele urbane și rurale Reducerea poluării fonice	- număr certificate de urbanism și autorizații de construire eliberate - număr sesizări primite legate de funcțiuni incompatibile în teritoriul administrativ sau legate de poluarea mediului și nivelul fonc	anual	- registrul hotărâri ale Consiliului local - evidențe serviciul de urbanism - registru primărie - sesizări primite de la populație (Primărie, APM)
10	Dezvoltarea unei economii profitabile în toata zonele țării în vederea creșterii bunăstării populației	PIB comuna Păuca	anual	- buget local, evidențe economice

Îndeplinirea programului de monitorizare a efectelor asupra mediului este responsabilitatea titularului – Primăria comunei Păuca.

Titularul planului este obligat să depună anual, până la sfârșitul primului trimestru al anului ulterior realizării monitorizării, rezultatele programului de monitorizare către Agenția pentru Protecția Mediului Sibiu.

Verificarea conformării cu prevederile prezentului act se face de către Garda Națională de Mediu – Comisariatul Județean Sibiu și Agenția pentru Protecția Mediului Sibiu.

Emiterea avizului de mediu s-a făcut avându-se în vedere :

- raportul de mediu respectă conținutul cadru prevăzut în anexa nr. 2 a Hotărâri nr. 1076/2004;
- pe parcursul procedurii nu au existat observații din partea publicului;
- la elaborarea planului s-au avut în vedere alternativele care s-au referit în principal la soluția de menținere a intravilanului existent la nivelul anului 1994, respectiv 445,14 ha, sau de reducere a acestuia cu 46 ha, conform propunerii finale a PUG. Concluzia analizei alternativelor a fost că este necesară reducerea teritoriului intravilan datorită scăderii numărului populației rezidente, lipsa cererilor din partea unor potențiali investitori, nejustificarea menținerii în intravilan a unor suprafețe de teren care au folosință agricolă și pentru care nu au existat propuneri de noi funcțiuni, sau pe care nu s-au propus dezvoltări în ultimii ani.


Prezentul aviz este valabil de la data emiterii, pe toată perioada punerii în aplicare a planului/programului dacă nu intervin modificări ale acestuia.

Titularul planului/programului are obligația de a notifica autoritatea competentă pentru protecția mediului, dacă intervin elemente noi, necunoscute la data emiterii avizului de mediu, precum și asupra oricăror modificări ale condițiilor care au stat la baza emiterii acestuia, înainte de realizarea modificării. Titularul planului/programului are obligația de a supune procedurii de adoptare planul/programul, precum și orice modificare a acestuia, după caz, numai în forma avizată de autoritatea competent pentru protecția mediului.



AGENȚIA PENTRU PROTECȚIA MEDIULUI SIBIU

Str. Hipodromului nr. 2A . Tel: 0269.256.545; 0269.422.653; Serviciul Autorizări 0269.256.547
Fax : 0269. 444.145; e-mail : office@apmsb.anpm.ro; <http://apmsb.anpm.ro>



Nerespectarea condițiilor prezentului aviz constituie contravenție și se sancționează conform prevederilor legale în vigoare.

Răspunderea pentru corectitudinea informațiilor puse la dispoziția autorităților competente pentru protecția mediului și a publicului revine titularului planului/programului, iar răspunderea pentru corectitudinea lucrărilor de evaluare revine autorului acestuia, conform O.U.G. nr. 195/2005 aprobată prin Legea nr. 265/2006 privind protecția mediului cu modificările și completările ulterioare.


Prezentul aviz de mediu poate face obiectul unei acțiuni în justiție în baza Legii Contenciosului Administrativ nr. 554/2004, cu modificările și completările ulterioare.

Prezentul aviz de mediu conține 16 (șaisprezece) pagini și a fost redactat în 3 (trei) exemplare.

- 1 ex. pentru solicitant, 2 ex. se arhivează la A.P.M. Sibiu.

DIRECTOR EXECUTIV,

Ionel Stelian NAIGU



ȘEF SERVICIU AVIZE,
ACORDURI, AUTORIZAȚII,
Ruxandra HAȘEGAN

Întocmit,
Ing. Rodica MANIUȚIU



AGENȚIA PENTRU PROTECȚIA MEDIULUI SIBIU

Str. Hipodromului nr. 2A . Tel: 0269.256.545; 0269.422.653; Serviciul Autorizări 0269.256.547
Fax : 0269. 444.145; e-mail : office@apmsb.anpm.ro; <http://apmsb.anpm.ro>