

# S.C. CEMBRA FOREST S.R.L

Sediul in Mun. BRASOV, str. GARII DARSTE, nr. 21, J08/998/1993 , CUI : RO 3782882  
Fax: 0368 465 172, E-mail: cembraforest@yahoo.com








Nr. înregistrare : 110/12.07.2023


## PROCES VERBAL

încheiat astăzi 12.07.2023 cu ocazia Conferinței a II - a de amenajare a fondului forestier proprietate publică aparținând comunei Rășinari  
– U.P. VI Rășinari, jud. Sibiu

### Participanți :

1. Ing. Benedek Kaplar Gabor – delegat G.F. Brașov
2. Ing. Irimin Ștefan Adrian – expert C.T.A.P. S.C. Cembra Forest S.R.L.
3. Dl./Dna. – delegat APM SB
4. Dl./Dna. – delegat ANANP ST SB
5. Ing. Crețu Adrian – șef O.S. Rășinari R.A.
6. Dl. Bucur Bogdan – primar comuna Rășinari
7. Ing. Jugănaru Ioan – șef proiect S.C. Cembra Forest S.R.L.
8. Ing. Baczoni Szilveszter – proiectant S.C. Cembra Forest S.R.L.
9. Ing. Szakacs Istvan – proiectant S.C. Cembra Forest S.R.L.

  
  
\_\_\_\_\_  
\_\_\_\_\_  
\_\_\_\_\_  
\_\_\_\_\_  
  
  
  
  




În conformitate cu prevederile din „Normele tehnice pentru amenajarea pădurilor”, ne-am întrunit pentru a analiza și aviza soluțiile tehnice, planurile de cultură și exploatare ale amenajamentului fondului forestier proprietate publică aparținând comunei Rășinari, U.P. VI Rășinari, jud. Sibiu, fond forestier situat pe raza teritorial administrativă a comunelor Rășinari și Tălmaci, județul Sibiu.

Conform datelor prezentate, în urma analizei și a discuțiilor purtate, am constatat și stabilit următoarele:

**1. Suprafața fondului forestier** proprietate publică aparținând comunei Rășinari, U.P. VI Rășinari, jud. Sibiu, care face obiectul amenajamentului este de 3229,23 ha, conform documentelor de proprietate anexate.

Documentele de proprietate prin care proprietarii, au fost puși în posesie, sunt următoarele:

- ❖ %Titlu de proprietate nr. 15 din 31.01.2002 – 3215,20 ha;
- ❖ Proces verbal de punere în posesie nr. 2465 din 20.06.2006 – 13,30ha;
- ❖ Sentința civilă nr. 7974 din 2011 – 0,73 ha.

*Documentele de proprietate sunt prezentate în documentația atașată prezentului proces verbal.*

## **2. Amplasamentul proprietății**

Fondul forestier proprietate publică aparținând comunei Rășinari, jud. Sibiu, organizat în U.P. VI Rășinari a făcut parte, înainte de retrocedarea către acualul proprietar, din punct de vedere al administrației silvice de stat, conform actelor de proprietate, din cadrul Ocolului Silvic Sibiu – U.P. II Sibiu, din cadrul Ocolului Silvic Valea Cibinului, U.P. I Măgura, U.P. II Rășinari, U.P. III Steaza, din cadrul Ocolului Silvic Valea Sadului – U.P. IX Rozdești și din cadrul Ocolului Silvic Valea Cibinului-Săliște – U.P. I Pălținiș.

Din punct de vedere administrativ-teritorial, suprafața luată în studiu, se află pe raza teritorial administrativă a comunelor Rășinari și Tălmăciu, județul Sibiu.

În prezent suprafața fondului forestier proprietate publică aparținând comunei Rășinari, jud. Sibiu, organizat în U.P. VI Rășinari, este administrat de către Ocolul Silvic Rășinari R.A.

## **3. Baza cartografică folosită**

Pentru determinarea suprafețelor și întocmirea hărților s-au folosit măsurătorile GPS în sistem de proiecție Stereo70, georeferențierea și digitizarea hărților silvice anterioare în programe GIS specializate (ArcMap 10.4.1) și verificarea cu hărțile silvice și planurile existente la Ocolul Silvic Rășinari R.A.

## **4. Ocupații și litigii**

- Nu sunt ocupații și litigii.

## **5. Repartiția fondului forestier pe categorii de folosințe**

Repartiția fondului forestier pe folosințe se prezintă astfel:

- Păduri și terenuri destinate împăduririi și reîmpăduririi: 3207,20 ha.
- Terenuri afectate gospodăririi silvice: 21,013 ha, din care terenuri pentru hrana vânatului 4,20 ha, drumuri forestiere 13,30 ha, clădiri, curți și depozite permanente 0,20 ha, pepiniere 0,10 ha și terenuri cultivate pentru nevoile administrației 0,93 ha.

## **6. Zonarea funcțională**

În concordanță cu obiectivele social-economice fixate, condițiile staționale existente, țelurile de gospodărire adoptate și structura reală a arboretelor, fondul forestier a fost

încadrat, la actuala amenajare, în grupa I funcțională și în grupa a II-a funcțională, în următoarele categorii funcționale:

1.2A – Arboretele situate pe stâncării, pe grohotișuri și pe terenuri cu eroziune în adâncime și pe terenuri cu înclinarea mai mare de 30 grade pe substraturi de fliș (facies marnos, marno-argilos și argilos), nisipuri, pietrișuri și loess, precum și cele situate pe terenuri cu înclinare mai mare de 35 grade, pe alte substraturi litologice (TII) – 1177,50 ha;

1.4A – Arboretele constituite în păduri parc, parcuri recreative, tematice sau educaționale (TII) – 266,90 ha;

1.4C – Arboretele din jurul stațiunilor balneoclimaterice, climaterice și al sanatoriilor de importanță națională stabilite de autoritatea publică centrală pentru sănătate (TII) – 14,80 ha;

1.4F – Benzi de pădure constituite din subparcele întregi situate de-a lungul căilor de comunicații, altele decât cele prevăzute la categoria funcțională 1.4.e (TIV) – 21,00 ha;

1.5A – Arboretele cuprinse în rezervații naturale cu management activ ce vizează conservarea (TII) – 18,40 ha;

1.5H – Arboretele constituite ca rezervații seminologice (TII) – 36,60 ha;

2.1C – Arboretele destinate să producă, în principal, lemn pentru cherestea (TVI) – 1521,10 ha.

## 7. Subunități de gospodărire

În raport cu obiectivele urmărite și funcțiile de producție și de protecție stabilite au fost constituite următoarele subunități de producție sau protecție:

S.U.P. A – codru regulat, sortimente obișnuite: 1542,10 ha;

S.U.P. K – rezervații de semințe: 36,60 ha;

S.U.P. M – păduri supuse regimului de conservare deosebită: 1628,50 ha.

---

Total U.P. 3207,20 ha.

## 8. Bazele de amenajare

S-au adoptat următoarele baze de amenajare:

**Regimul:** codru;

**Compoziția țel:** corespunzătoare tipului natural fundamental de pădure pentru arboretele exploatabile și compoziția țel la exploatabilitate pentru celelalte arborete;

**Exploatabilitatea:** de protecție pentru arboretele încadrate în grupa I funcțională și tehnică pentru arboretele încadrate în grupa a II-a funcțională.

**Tratamente** – tăieri progresive, tăieri succesive și tăieri rase.

**Ciclul** - 110 ani.

## 9. Reglementarea procesului de producție

### 9.1 Analiza și adoptarea posibilității

La S.U.P. A s-au calculat următorii indicatori de posibilitate:

C.I. 5395 mc/an

Q 0,48

m

VD/10: 5007 m<sup>3</sup>/an

VE/20: 5619 m<sup>3</sup>/an

VF/40: 5066 m<sup>3</sup>/an

VG/60: 4460 m<sup>3</sup>/an

PCi = 4460 m<sup>3</sup>/an  
Pded.= 4642 m<sup>3</sup>/an  
Pind. = 4799 m<sup>3</sup>/an  
**P<sub>adoptată</sub> = 4460 m<sup>3</sup>/an**

S-a adoptat posibilitatea de produse principale de **4460 m<sup>3</sup>/an**, după valoarea indicatorului rezultat prin posibilitatea după creșterea indicatoare.

S-a prevăzut a se executa în deceniul care urmează următoarele cantități anuale de lucrări de îngrijire a arboretelor:

- degajări – **3,89 ha/an**;
- curățiri – **13,10 ha/an** cu un volum de extras de **60 m<sup>3</sup>/an**;
- rărituri – **109,38 ha/an** cu un volum de extras de **3314 m<sup>3</sup>/an**;

Cu tăieri de igienă se estimează a se parcurge anual **779,8 ha** cu un volum de extras de **693 m<sup>3</sup>/an**.

Tăieri de conservare au fost prevăzute a se executa pe **796,70 ha**, urmând a se recolta un volum total de **25091 mc (2509 mc/an)**.

### 9.2 Analiza și adoptarea planurilor decenale

Posibilitatea de produse principale se va recolta din arboretele din u.a.: 17 C, 34 B, 35 B, 40 A, 41 E, 41 F, 55 C, 59 B, 60, 61 A, 70 C, 72 A, 75 B, 75 F, 76, 77 C, 78 A, 79 F, 84 E, 86 B, 87 B, 89 D, 90 B, 91 B, 91 D, 92 B, 92 E, 93 C, 94 B, 95 B, 98 B, 103 C, 105 A, 105 B, 106 A, 106 D, 111 B, 115 C, 117 C, 117 I, 126 C.

Degajări s-au propus în arboretele din u.a.: 96 A, 96 B, 103 D, 103 E, 108 A.

Curățiri s-au propus în arboretele din u.a.: 41 B, 41 D, 51 A, 51 D, 79 A, 79 D, 81 A, 82 C, 89 C, 91 A, 91 C, 92 C, 93 F, 93 H, 93 I, 94 A, 95 A, 96 E, 97 A, 100 D, 106 B.

Rărituri s-au propus în arboretele din u.a.: 14 B, 15 B, 16 A, 18 B, 19 A, 19 D, 20 A, 20 B, 20 D, 21 A, 22, 23 A, 24 B, 26 A, 27 A, 29, 30 A, 31 A, 31 B, 31 D, 32 A, 32 B, 33, 34 A, 34 C, 34 D, 35 A, 35 C, 36 B, 36 E, 37, 38, 39 A, 39 B, 40 B, 43, 44, 45, 46 A, 46 B, 47 A, 48 D, 52 A, 52 C, 53 A, 53 B, 53 C, 54 C, 55 A, 55 E, 57 B, 57 C, 64 B, 69 B, 70 B, 72 B, 73, 74, 75 A, 75 E, 77 A, 78 B, 79 B, 79 E, 80, 82 A, 83, 84 A, 84 B, 84 D, 85, 86 A, 86 C, 87 A, 87 C, 87 D, 88 B, 89 B, 90 D, 90 E, 92 A, 93 G, 95 E, 98 A, 98 C, 98 D, 99 A, 99 D, 101 B, 102 C, 103 B, 104 C, 105 E, 106 F, 107 A, 107 C, 108 E, 108 F, 108 G, 111 A, 112 A, 113 C, 113 D, 113 F, 114, 116 A, 117 B, 117 F, 117 G, 117 H, 118, 119 A, 121 C, 123 C, 123 D, 123 E, 124 B, 124 E, 124 F, 125 C, 128.

Lucrări de conservare s-au propus în arboretele din u.a.: 1 A, 1 B, 2 A, 2 B, 2 C, 4 A, 4 B, 5 B, 6 A, 6 B, 7 A, 7 B, 7 C, 8 B, 8 C, 9, 10 B, 11 A, 11 B, 12, 13, 14 A, 15 A, 17 A, 18 A, 19 C, 21 B, 24 A, 24 C, 25, 26 B, 27 B, 30 B, 31 C, 31 E, 36 A, 36 C, 36 D, 41 A, 41 C, 42 B, 46 C, 48 C, 49 C, 49 D, 50 A, 50 C, 51 C, 52 B, 53 D, 54 B, 56, 61 B, 63, 65, 66 A, 68 C, 72 C, 75 C, 75 D, 81 B, 88 A, 89 A, 94 D, 97 C, 99 B, 100 A, 100 B, 100 C, 104 B, 106 C, 108 B, 108 D, 109 A, 113 B, 113 E, 115 A, 116 B, 116 C, 116 D, 116 E, 116 F, 116 G, 117 A, 117 D, 119 B, 119 C, 119 D, 120 A, 120 B, 121 A, 121 B, 121 D, 122, 124 A, 124 D, 125 B, 126 B, 127.

### 9.3 Cuantificarea volumului de lemn nerecoltat

În vederea cuantificării volumului de lemn nerecoltat ca urmare a instituirii măsurilor de protecție, pentru pădurile încadrate în grupa I funcțională pentru care nu se reglementează procesul de producție lemnoasă s-au stabilit următoarele:

conform HG nr. 447/2017, adoptată în temeiul art. 108 din Constituția României, republicată și al art. 99 din Legea 46/2008 – Codul silvic, republicată, cu modificările și completările ulterioare, în vederea cuantificării volumului de lemn nerecoltat, pentru pădurile încadrate în grupa I funcțională (TII - S.U.P. K – 36,60 ha, S.U.P. M – 1628,50 ha),

pentru care nu se reglementează procesul de producție lemnoasă, s-a stabilit un volum mediu anual nerecoltat pe hectar de:

- 1,97 mc/an/ha:  $1665,1 \times 1,97 \times 10 = 32802$  mc (TII)

## 10. Probleme speciale:

- ◆ Lucrările de teren au fost recepționate prin procesul verbal nr. 67/13.12.2022.
- ◆ Amenajamentul intră în vigoare la data de 01.01.2023 și are o valabilitate de 10 ani.
- ◆ Beneficiarul va parcurge procedura de evaluare de mediu pentru planuri și programe, conform cu H.G. 1076/2004.
- ◆ Menționăm că suprafața de 18,40 ha (parcelele 15, 16) se suprapune cu Rezervația Naturală "Parcul Natural Dumbrava Sibiului", iar restul de suprafață cuprinsă în U.P. VI Rășinari nu se suprapune cu arii naturale protejate sau situri Natura2000.
- ◆ Prin adresa nr. 106/07.07.2023 a fost trimisă invitația către APM Sibiu pentru participarea la Conferința a II-a de amenajare, iar în data de 03.07.2023 prin adresa nr. 12271/03.07.2023 am primit observațiile și punctul de vedere al APM Sibiu, anexat prezentului proces verbal.
- ◆ Prin adresa nr. 107/07.07.2023 a fost trimisă invitația către ANANP ST Sibiu pentru participarea la Conferința a II-a de amenajare, iar în data de 10.07.2023 prin adresa nr. 428/STSB/10.07.2023 am primit observațiile și punctul de vedere al ANANP ST Sibiu, anexat prezentului proces verbal.
- ◆ La u.a.-urile din planul decenal a produselor principale propuse la racordare, la care proporția semințșului natural utilizabil instalat este sub limita minimă impusă de normele tehnice în vigoare, Ocolul Silvic va acorda o atenție deosebită lucrărilor de ajutorare a regenerărilor naturale.
- ◆ Răriturile se vor executa fără a depăși  $\frac{3}{4}$  din vârsta exploatabilității.
- ◆ La încadrarea arboretelor în planurile de lucrări, proiectantul a analizat și aplicat prevederile Ordinului 3397/2012 privind stabilirea criteriilor și indicatorilor de identificare a pădurilor virgine și cvasivirgine în România.
- ◆ În termen de 30 de zile de la data desfășurării conferinței a II-a de amenajare, proiectantul are obligația de a încărca în SUMAL AMENAJARE următoarele:
  - copia procesului verbal al conferinței a II-a de amenajare;
  - lista descrierii parcelare și lista elementelor de arboret în format compatibil Excel, generată de programul AS sau de un program de prelucrare a datelor compatibil cu acesta;
- Baza de date GIS a amenajamentului silvic la nivel de unitate amenajistică în format vectorial de tip poligon, realizată în sistemul național de referință Stereografic 1970, având obligatoriu extensiile \*.SHP, \*.SHX, \*.DBF și \*.PRJ. În entitățile de tip poligon ale unității amenajistice se vor regăsi obligatoriu toate informațiile din lista descrierii parcelare generată de programul AS sau de un program de prelucrare a datelor compatibil cu acesta.

*Prezentul proces-verbal conține ....5.... pagini și s-a întocmit în ...5... exemplare, câte unul pentru fiecare parte interesată.*



Agencia Națională pentru Arie Naturale Protejate  
Serviciul Teritorial Sibiu  
Nr. 428 /STSB/ 10.07.2023

Către: S.C Cembra Forest S.R.L.  
cembraforest@yahoo.com

Spre știință: Garda Forestieră Brașov  
gardaforestiera.brasov@gmail.com

Referitor: Amenajamentul silvic al fondului forestier proprietate publică și privată aparținând  
comunei Rășinari - UP VI Rășinari, jud Sibiu - Conferința a II -a de Amenajare

*Stimate domn,*

Referitor la adresa dvs. nr. 107/07.07.2023, înregistrată la ANANP - Serviciul Teritorial Sibiu cu nr. 428/STSB/10.07.2023, prin care ne invitați să participăm la Conferința a II - a de amenajare a fondului forestier proprietate publică și privată aparținând comunei Rășinari - UP VI Rășinari (3229.20 ha), jud. Sibiu, ce va desfășura în data de 12.07.2023, ora 10:00, la sediul S.C Cembra Forest S.R.L, mun. Brașov, str. Carpaților nr. 11, bl. 7, sc. A, vă comunicăm că din cauza numărului redus de personal, nu putem participa la această ședință.

Având în vedere suprapunerea unei suprafețe de 8,40 ha (parcelele 15, 16) din fondul forestier proprietate publică și privată aparținând comunei Rășinari - UP VI Rășinari, cu Rezervația Naturală Parcul Natural Dumbrava Sibiului RONPA0723, în conformitate cu Ordinul. 1948 din 17 noiembrie 2010 privind aprobarea Metodologiei de atribuire a administrării ariilor naturale protejate care necesită constituirea de structuri de administrare și a Metodologiei de atribuire a custodiei ariilor naturale protejate care nu necesită constituirea de structuri de administrare art. 3, lit. m) până la aprobarea planului de management se aplică setul de măsuri minime de conservare pentru siturile "Natura 2000", aprobate de autoritatea responsabilă.

Avem rugămîntea să ne transmiteți o copie a procesului verbal al conferinței a II -a de amenajare a fondului forestier proprietate publică și privată - UP VI Rășinari.

Anexat vă comunicăm setul de măsuri minime de conservare pentru aria naturală protejată Parcul Natural Dumbrava Sibiului RONPA0723.

*Cu considerație,*

Șef serviciu,  
Frățici Ioan