
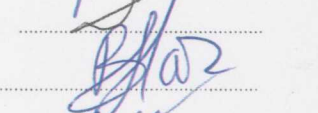










MINISTERUL EDUCAȚIEI ȘI CERCETĂRII ȘTIINȚIFICE
AUTORITATEA NAȚIONALĂ PENTRU CERCETARE ȘTIINȚIFICĂ ȘI INOVARE
I.N.C.D.S. „MARIN DRĂCEA” – Stațiunea Bistrița
Nr. 164 / 22.03.2016

PROCES - VERBAL

al Conferinței a II-a de amenajare pentru
Ocolul Silvic Gura Humorului, Direcția Silvică Suceava


Participanți :

1. *ing. Hamlet Angelescu* – reprezentant M.M.A.P. 
2. *ing. Octavian Popescu* – șef serviciu cadastru și amenajarea pădurilor R.N.P. Romsilva 
3. *ing. Valerian Solovăstru* – director tehnic D.S. Suceava 
4. *ing. Bogdan Horia* – responsabil fond forestier D.S. Suceava 
5. *ing. Marius Răgușitu* – șef O.S. Gura Humorului 
6. *ing. Ionel Țuca* – responsabil fond forestier O.S. Gura Humorului 
7. *ing. Constantin Lazăr* – responsabil cadastru forestier O.S. Gura Humorului 
8. *ing. Valentin Rusu* – expert CTAP și șef stațiune INCDS Staț. Bistrița 
9. *ing. Aurel Crușitu* – șef proiect INCDS Staț. Bistrița 
10. *ing. Mihai Vasiliu* – proiectant INCDS Staț. Bistrița 
11. *ing. Bogdan Stan* – proiectant INCDS Staț. Bistrița 
12. *ing. Adrian Mic* – proiectant INCDS Staț. Bistrița 
13. *ing. Macedon Pop* – proiectant INCDS Staț. Bistrița 

Întruniți pentru avizarea soluțiilor de proiectare la amenajamentele O.S. Gura Humorului, am constatat și stabilit următoarele :



Nr. Certificat: 01688
ISO 14001: 2004



Proiectant :
I.N.C.D.S. Stațiunea Bistrița

A. Date generale

1. Față de amenajarea anterioară, *limitele fondului forestier proprietate publică de stat gospodărit de O.S. Gura Humorului*, s-au modificat prin reconstituirea dreptului de proprietate în baza Legii nr.247/2005, a unor mișcări de suprafață cu acte legale și a erorilor de determinare a suprafețelor.

În conformitate cu prevederile din procesul verbal întocmit la Conferința I de amenajare, limitele ocolului silvic au rămas nemodificate. Unitățile de producție: I Capul Câmpului și II Voroneț, se unesc într-o singură unitate de producție cu numărul I, sub denumirea de Capul Câmpului. Celelalte unități de producție rămân nemodificate.

Au fost constituite 4 unități de producție :

- U.P. I Capul Câmpului.....	3635,30 ha ;
- U.P. III Humor	1924,50 ha ;
- U.P. IV Poiana Micului	3613,50 ha ;
- U.P. V Păltinoasa	2226,70 ha ;
	11400,00 ha

2. **Suprafața fondului forestier proprietate publică de stat este de 11400,00 ha**, față de 12511,4 ha, cât era la amenajarea din anul 2006.

Diferența de suprafață de – 1111,4 ha, se justifică prin :

- puneri în posesie în baza Legii nr. 247/2005	1083,70 ha, cu minus ;
- alte mișcări de suprafață cu acte legale	4,44 ha, cu minus ;
- erori de determinare a suprafețelor la amenajarea trecută	7,77 ha, cu minus ;
- diferențe de determinare a suprafețelor	15,49 ha, cu minus .

„Situția mișcărilor de suprafață“ din perioada de aplicare a amenajamentului din anul 2006, detaliat la nivel de unitate de producție și total ocol, este prezentată în **Anexa 1**.

3. **Terenurile fără vegetație forestieră** (cu excepția litigiilor) au suprafața de **229,2 ha**, constituite din :

- clasă de regenerare	27,78 ha ;
- terenuri pentru hrana vânatului	34,56 ha ;
- drumuri forestiere	52,61 ha ;
- clădiri, curți și depozite permanente	33,71 ha ;
- pepiniere	13,82 ha ;
- culturi specializate	4,66 ha ;
- terenuri administrative	36,65 ha ;
- transmise în folosință temporară	1,93 ha ;
- culoare de înaltă tensiune	22,73 ha ;
- terenuri neproductive	0,75 ha .

4. În fondul forestier există 11,14 ha de ocupații și litigii.

„Situția terenurilor fără vegetație forestieră“ (clasa de regenerare, terenurile afectate gospodăririi fondului forestier, terenurile neproductive și cele scoase temporar din fondul forestier, ocupațiile și litigiile), comparativ cu situația de la amenajarea precedentă, este prezentată în **Anexa 2**.

5. În grupa I funcțională s-a încadrat o suprafață de 450,88 ha, repartizată pe categorii funcționale și tipuri de categorii funcționale, astfel :

- 1.2.A – Pădurile situate pe stâncării, pe grohotișuri, pe terenuri cu eroziune în adâncime, pe terenuri cu înclinare mai mare de 35 grade (T II) 86,50 ha ;
- 1.2.E – Plantații forestiere executate pe terenuri degradate (T II) 0,31 ha ;
- 1.2.H – Pădurile situate pe terenuri alunecătoare (T II) 41,21 ha ;
- 1.2.I – Pădurile situate pe terenurile cu înmlăștinare permanentă, de pe terase și lunci interioare (T II) 18,42 ha ;
- 1.4.I – Arboretele situate de-a lungul căilor de comunicație de interes turistic (T IV) 70,77 ha ;
- 1.5.H – Pădurile stabilite ca rezervații pentru producerea de semințe forestiere și pentru conservarea genofondului forestier (T II) 220,38 ha ;
- 1.5.M – Păduri din rețeaua europeană Natura 2000 (situl ROSCI0365), neincluse în categoriile funcționale 5A, 5C, 5D, 5E. (T II) 13,29 ha .

„Situția suprafețelor pe grupe funcționale și categorii de folosință“ și „Situția suprafețelor din grupa I, pe categorii funcționale“, comparativ cu situațiile de la amenajarea precedentă, sunt prezentate în Anexele 3 și 4.

6. În raport cu obiectivele urmărite și funcțiile de producție și protecție stabilite, au fost constituite următoarele subunități de gospodărire :

- S.U.P. „A“ – codru regulat, sortimente obișnuite 10773,06 ha ;
- S.U.P. „K“ – rezervații de semințe 220,38 ha ;
- S.U.P. „M“ – păduri supuse regimului de conservare deosebită 165,96 ha .

„Organizarea producției pe subunități de producție sau protecție“ (comparativ cu situația de la amenajarea precedentă) este prezentată în Anexa 5.1.

7. Bazele de amenajare sunt următoarele :

- Regimul : codru la toate subunitățile de producție sau de protecție ;
- Compoziția – țel : corespunzătoare tipului natural de pădure, ameliorată cu specii valoroase de amestec ;
- Exploatabilitatea : tehnică - pentru arboretele încadrate în grupa a II – a și de protecție pentru arboretele încadrate în grupa I funcțională în care se organizează recoltarea de produse principale ;
- Tratamente : - tăieri progresive ;
- tăieri rase în parchete mici și în benzi.
- Ciclul : pentru S.U.P. „A“ – 120 ani pentru toate U.P.

„Bazele de amenajare” pentru subunitățile de producție și protecție (comparativ cu situația de la amenajarea precedentă) sunt prezentate în Anexa 5.2.

8. Posibilitatea de produse principale este de 44300 m³/an ;

„Posibilitatea de produse principale” pe subunități de producție (comparativ cu situația de la amenajarea precedentă) este prezentată în Anexa 6.

9. Volumul de extras ca produse secundare (curățiri + rărituri) este 14638 m³/an.

În planul lucrărilor de îngrijire s-au prevăzut anual :


- degajări : 39,80 ha ;
- curățiri : 76,41 ha, cu un volum de 574 m³ ;
- rărituri : 464,37 ha, cu un volum de 14064 m³ ;
- tăieri de igienă : 3674,25 ha, cu un volum de 3180 m³.

10. Cu lucrări de conservare se va parcurge anual o suprafață de 4,98 ha, de pe care se va recolta un volum de 283 m³.

„Situația produselor secundare și din tăieri de conservare” (suprafețe de parcurs și volume de extras - valori anuale (comparativ cu situația de la amenajarea precedentă) este prezentată detaliat în Anexa 7.

11. Probleme speciale

1. Conform programului de proiectare tehnologică al I.C.A.S. pe anul 2016, amenajamentul O.S. Gura Humorului se realizează prin utilizarea tehnicilor GIS. Până în prezent au fost executate scanarea și georeferențierea planurilor topografice, vectorizarea elementelor planimetrice (parcelar, subparcelar, rețea hidrografică, drumuri etc.) și de altimetrie, definitivarea hărților amenajistice și plotarea acestora. Cu zona parcelor : 7, 8, 10, 12, 13, 14, 15, 17 și 18 se va face un medalion cu scara 1:100 sau 1:500 în care se vor evidenția toate clădirile, care se vor constitui în litgii.



Proiectant :
I.N.C.D.S. Stațiunea Bistrița

B. Date referitoare la unitățile de producție

U.P. I Capul Câmpului

1. *Suprafața actuală a fondului forestier proprietate publică de stat este de 3635,30 ha, cu 1020,60 ha mai mică decât la amenajarea precedentă, diferența datorându-se reconstituirii dreptului de proprietate în baza Legii nr.247/2005 (- 1005,50 ha), erori de determinare a suprafețelor la amenajarea precedentă (- 7,77 ha) și diferențelor datorate determinării analitice a suprafețelor (- 7,33 ha) – a se vedea Anexa 1.*

2. *Situația terenurilor fără vegetație forestieră (afectate gospodăririi fondului forestier) sunt prezentate (comparativ cu situația de la amenajarea precedentă) în Anexa 2.*

3. *Situația suprafețelor pe grupe funcționale și categorii de folosință (comparativ cu situația de la amenajarea precedentă) este prezentată în Anexa 3.*

4. *Situația suprafețelor din grupa I pe categorii funcționale (comparativ cu situația de la amenajarea precedentă) este redată în Anexa 4.*

5. *Reglementarea procesului de producție și de protecție (a se vedea Anexa 5.1.) se prevede a fi efectuată în cadrul următoarelor subunități :*

- S.U.P. „A” – codru regulat, sortimente obișnuite 3294,65 ha ;
- S.U.P. „K” – rezervații de semințe 187,09 ha ;
- S.U.P. „M” – păduri supuse regimului de conservare deosebită 63,54 ha .

6. *Bazele de amenajare sunt prezentate în Anexa 5.2.*

7. *Posibilitatea de produse principale este de 15800 m.c./an, și se prevede a se recolta din următoarele u.a. : 30D, 31B, 39A, 40A, 40D, 41A, 46A, 46B, 46D, 47C, 52I, 56A, 56D, 57C, 59B, 60G, 61B, 61C, 63A, 63C, 63D, 64A, 65B, 65F, 66F, 66G, 68A, 68C, 69D, 69F, 69G, 69H, 69I, 69J, 70H, 72A, 72D, 75B, 77B, 79F, 80A, 80D, 81A, 81B, 82A, 82B, 82C, 83A, 83B, 84A, 84B, 86A, 86B, 204A, 204B, 211, 213D, 269A.*

8. *Volumul de extras la produse secundare (curățiri + rărituri) este de 3440 m³/an.*

În planul lucrărilor de îngrijire s-au prevăzut anual :

- degajări : 15,00 ha ;
- curățiri : 19,74 ha, cu un volum de 144 m³ ;
- rărituri : 118,49 ha, cu un volum de 3296 m³ ;
- tăieri de igienă : 1154,81 ha, cu un volum de 972 m³.

9. *Cu lucrări de conservare se vor parcurge anual 2,95 ha, de pe care se va recolta un volum de 138 m³.*

U.P. III Humor

1. *Suprafața actuală a fondului forestier proprietate publică de stat este de 1924,50 ha, cu 20,10 ha mai mică decât la amenajarea precedentă, diferența datorându-se reconstituirii dreptului de proprietate în baza Legii nr.247/2005 (- 16,90 ha), altor mișcări de suprafață cu acte legale 3,70 ha și diferențelor datorate determinării analitice a suprafețelor (+ 0,5 ha) - a se vedea Anexa 1.*

2. *Situația terenurilor fără vegetație forestieră (afectate gospodăririi fondului forestier) sunt prezentate (comparativ cu situația de la amenajarea precedentă) în Anexa 2.*

3. *Situația suprafețelor pe grupe funcționale și categorii de folosință (comparativ cu situația de la amenajarea precedentă) este prezentată în Anexa 3.*

4. *Situația suprafețelor din grupa I pe categorii funcționale (comparativ cu situația de la amenajarea precedentă) este redată în Anexa 4.*

5. *Reglementarea procesului de producție și de protecție (a se vedea Anexa 5.1.) se prevede a fi efectuată în cadrul următoarelor subunități :*

- S.U.P. „A” – codru regulat, sortimente obișnuite 1868,45 ha ;
- S.U.P. „M” – păduri supuse regimului de conservare deosebită 22,40 ha .

6. *Bazele de amenajare sunt prezentate în Anexa 5.2.*


7. *Posibilitatea de produse principale este de 9300 m.c./an, și se prevede a se recolta din următoarele u.a. : 1A, 15D, 16A, 17C, 19A, 22A, 26A, 28C, 28D, 30B, 31E, 33C, 33E, 34F, 34G, 35D, 35F, 36D, 36I, 39A, 39C, 40A, 43B, 43G, 44A, 44B.*

8. *Volumul de extras la produse secundare (curățiri + rărituri) este de 2510 m³/an.*

În planul lucrărilor de îngrijire s-au prevăzut anual :

- degajări : 1,76 ha ;
- curățiri : 7,57 ha, cu un volum de 30 m³ ;
- rărituri : 84,58 ha, cu un volum de 2480 m³ ;
- tăieri de igienă : 652,54 ha, cu un volum de 552 m³.

9. *Cu lucrări de conservare se vor parcurge anual 0,29 ha, de pe care se va recolta un volum de 18 m³.*



Proiectant :
I.N.C.D.S. Stațiunea Bistrița

U.P. IV Poiana Micului

1. **Suprafața actuală a fondului forestier proprietate publică de stat este de 3613,50 ha, cu 0,9 ha mai mică decât la amenajarea precedentă, diferența datorându-se diferențelor datorate determinării analitice a suprafețelor (- 0,9 ha) - a se vedea Anexa 1.**

2. **Situația terenurilor fără vegetație forestieră (afectate gospodăririi fondului forestier) sunt prezentate (comparativ cu situația de la amenajarea precedentă) în Anexa 2.**

3. **Situația suprafețelor pe grupe funcționale și categorii de folosință (comparativ cu situația de la amenajarea precedentă) este prezentată în Anexa 3.**

4. **Situația suprafețelor din grupa I pe categorii funcționale (comparativ cu situația de la amenajarea precedentă) este redată în Anexa 4.**

5. **Reglementarea procesului de producție și de protecție (a se vedea Anexa 5.1.) se prevede a fi efectuată în cadrul următoarelor subunități :**

- S.U.P. „A“ – codru regulat - sortimente obișnuite 3533,02 ha ;
- S.U.P. „K“ – rezervații de semințe 19,77 ha ;
- S.U.P. „M“ – păduri supuse regimului de conservare deosebită 19,58 ha .

6. **Bazele de amenajare sunt prezentate în Anexa 5.2.**

7. **Posibilitatea de produse principale este de 9200 m.c./an, și se prevede a se recolta din următoarele u.a. : 4F, 7B, 13C, 14F, 15A, 15D, 16A, 16B, 17E, 20E, 21B, 23A, 33A, 37B, 38D, 39C, 41B, 48B, 49A, 50C, 51A, 54B, 57B, 58B, 62B, 64A, 65A, 66A, 67A, 68B, 68C, 69B, 80.**

8. **Volumul de extras ca produse secundare (curățiri + rărituri) este de 7071 m³/an.**

În planul lucrărilor de îngrijire s-au prevăzut anual :

- degajări : 1,15 ha ;
- curățiri : 9,01 ha, cu un volum de 131 m³ ;
- rărituri : 198,13 ha, cu un volum de 6940 m³ ;
- tăieri de igienă : 1178,06 ha, cu un volum de 1090 m³.

9. **Cu lucrări de conservare se vor parcurge anual 0,36 ha, de pe care se va recolta un volum de 52 m³.**



Proiectant :
I.N.C.D.S. Stațiunea Bistrița

U.P. V Păltinoasa

1. **Suprafața actuală a fondului forestier proprietate publică de stat este de 2226,70 ha**, cu 69,80 ha mai mică decât la amenajarea precedentă, diferența datorându-se reconstituirii dreptului de proprietate, în baza Legii nr.247/2005 (- 61,30 ha), scoateri din fondul forestier cu acte legale (- 0,74 ha) și diferențelor datorate determinării analitice a suprafețelor (- 7,76 ha) - a se vedea *Anexa 1*.
2. **Situația terenurilor fără vegetație forestieră (afectate gospodăririi fondului forestier) sunt prezentate** (comparativ cu situația de la amenajarea precedentă) *în Anexa 2*.
3. **Situația suprafețelor pe grupe funcționale și categorii de folosință** (comparativ cu situația de la amenajarea precedentă) *este prezentată în Anexa 3*.
4. **Situația suprafețelor din grupa I pe categorii funcționale** (comparativ cu situația de la amenajarea precedentă) *este redată în Anexa 4*.
5. **Reglementarea procesului de producție și de protecție** (a se vedea *Anexa 5.1*) se prevede a fi efectuată în cadrul următoarelor subunități :
 - S.U.P. „A” – codru regulat 2076,94 ha ;
 - S.U.P. „K” – rezervații de semințe 13,52 ha ;
 - S.U.P. „M” – păduri supuse regimului de conservare deosebită60,44 ha .
6. **Bazele de amenajare** sunt prezentate *în Anexa 5.2*.
7. **Posibilitatea de produse principale** este de 10000 m.c./an, și se prevede a se recolta din următoarele u.a. : 7D, 7F, 8A, 8E, 8H, 9D, 10F, 10G, 12A, 12D, 14F, 14G, 17A, 18B, 18E, 19A, 21D, 22A, 22D, 24A, 25D, 27A, 28C, 30C, 31B, 32A, 33B, 33E, 34C, 35A, 36A, 36D, 36F, 37A, 37B, 38A, 39B, 39G, 40E, 40F, 40G, 41D, 44A, 44B, 45A, 46A, 46C, 47A, 47B, 47E, 48A, 48B, 49B, 49C, 49D, 50B, 50C, 50D, 51B, 51C, 51F.
8. **Volumul de extras la produse secundare** (curățiri + rărituri) este de 1617 m³/an.
În planul lucrărilor de îngrijire s-au prevăzut anual :
 - degajări : 21,88 ha ;
 - curățiri : 40,09 ha, cu un volum de 268 m³ ;
 - rărituri : 63,18 ha, cu un volum de 1349 m³ ;
 - tăieri de igienă : 688,84 ha, cu un volum de 566 m³.
9. Cu **lucrări de conservare** se vor parcurge anual 1,38 ha, de pe care se va recolta un volum de 74 m³/an.