

AGENȚIA PENTRU PROTECȚIA MEDIULUI SUCEAVA

Nr. 10439 din 12.10.2020

INFORMARE

Evoluția calității aerului în luna septembrie 2020

Prezentăm mai jos evoluția indicelui general de calitate a aerului din rețeaua locală de monitorizare a calității aerului din județul Suceava în luna septembrie 2020:

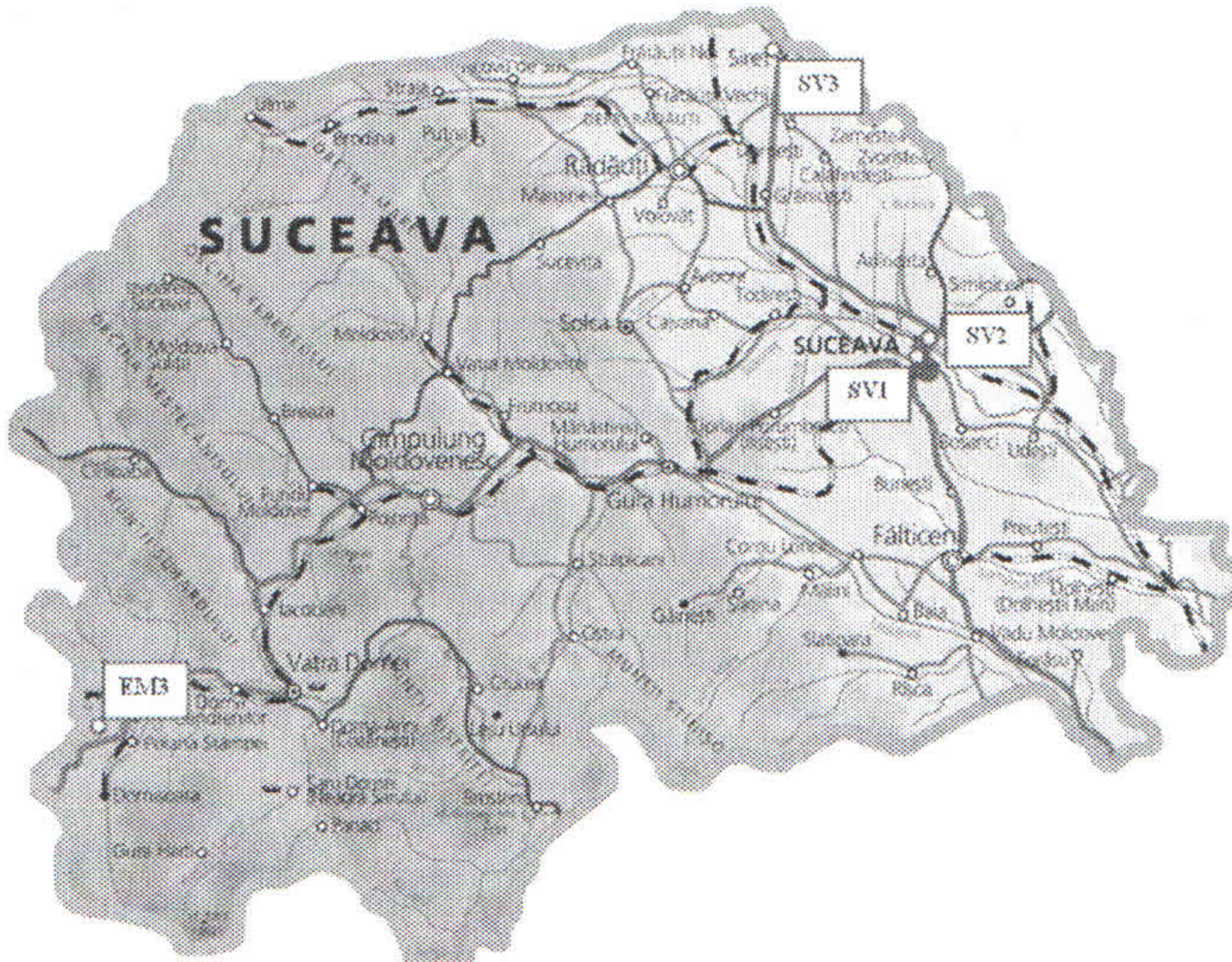
Legendă:

SV1: Suceava, str. Mărășești nr. 57, la Colegiul Național "Mihai Eminescu"

SV2: Suceava, str. Tineretului f.n (cartier Cuza Vodă II), la Grădinița nr. 12 "Țândărică"

SV3 – Siret, str. Alexandru cel bun f.n.

EM3 - Poiana Stampei (lângă stația meteo a ANM)



Amplasarea stațiilor de monitorizare din județul Suceava, aparținând RNMCA


Conform O.M. nr. 1095/2007, indicii specifici de calitate se stabilesc pe baza valorilor validate local ale concentrațiilor următorilor poluanți, după caz: dioxid de sulf (SO_2), dioxid de azot (NO_2), monoxid de carbon (CO), ozon (O_3), pulberi în suspensie cu diametrul mai mic de 10 micrometri (PM_{10}).

Indicele general zilnic este stabilit ca fiind cel mai mare dintre indicii specifici orari din acea zi, doar cu condiția să fie disponibili cel puțin 3 indicii specifici zilnici corespunzători poluanților monitorizați.


Indicii generali și specifici sunt reprezentați prin numere cuprinse între 1 (Excelent) și 6 (Foarte rău).

Pentru pulberile în suspensie PM_{10} , indicii specifici s-au stabilit pe baza concentrațiilor medii zilnice de PM_{10} determinate prin **metoda gravimetrică** (metoda de referință) și nu pe baza valorilor orare măsurate cu analizoarele automate LSPM10 (vezi indicii prezentați pe site-ul național www.calitateaer.ro și în buletinele zilnice postate pe site-ul APM Suceava), valori care sunt orientative și care pot fi confirmate sau infirmate ulterior de rezultatele determinărilor gravimetrice.


Stația de fond urban SV1 adresa: Suceava, str. Mărășești nr. 57




Stația de tip industrial SV2 adresa: Suceava, str. Tineretului f.n



Stația de tip trafic SV3 adresa: Siret, str. Alexandru cel Bun f.n.



Stația de fond regional EM3 adresa: Poiana Stampei, lângă stația meteorologică a ANM



Observație: Indicele de 5 (rău) înregistrat în 15.09.2020 la stația de tip trafic SV3 din Siret, s-a datorat unei concentrații medii zilnice de pulberi în suspensie PM10, determinată gravimetric, mai mare decât valoarea limită zilnică pentru protecția sănătății umane, care este de $50 \mu\text{g}/\text{m}^3$, a nu se depăși mai mult de 35 de ori într-un an calendaristic; depășirea s-a înregistrat în condiții meteorologice nefavorabile dispersiei poluanților (calm atmosferic sau vânt slab, lipsă precipitații).

Datele sunt furnizate de stațiile automate din Rețeaua Națională de Monitorizare a Calității Aerului, amplasate în județul Suceava.

**p. DIRECTOR EXECUTIV,
Maria Mădălina NISTOR**

Avizat: Șef Serviciu ML, Gina Ursul

Întocmit: Liliana Oniu, 12.10.2020 ora 15⁰⁰

Contact APM Suceava: Poleacu Mihaela

E-mail: relatii publice@apmsv.anpm.ro

Tel. 0230 514 056



AGENȚIA PENTRU PROTECȚIA MEDIULUI SUCEAVA

Adresa str. Bistritei nr.1A, Cod 720264

E-mail: office@apmsv.anpm.ro; Tel. 0230 514056; Fax 0230 514059

Operator de date cu caracter personal, conform Regulamentului (UE) 2016/679