

## MEMORIU DE PREZENTARE



Denumirea obiectivului: **„LUCRARI DE ABANDONARE AFERENTE SONDEI 258 BLEJESTI”**

Beneficiar: **OMV PETROM S.A.**

Proiectant: **S.C. IKEN CONSTRUCT MANAGEMENT S.R.L.**

Nr. proiect: **245/2018 - L4CS25S258**

Anul: **2023**

## CUPRINS

I.	DENUMIREA PROIECTULUI: .....	4
II.	DATE GENERALE: .....	4
III.	DESCRIEREA CARACTERISTICILOR FIZICE ALE INTREGULUI PROIECT:.....	4
	a) Rezumatul proiectului .....	4
	b) Justificarea necesitatii proiectului .....	5
	c) Valoarea investitiei.....	5
	d) Perioada de implementare propusa.....	5
	e) planșe reprezentând limitele amplasamentului proiectului, inclusiv orice suprafață de teren solicitată pentru a fi folosită temporar (planuri de situație și amplasamente);.....	5
	f) descriere a caracteristicilor fizice ale intregului proiect, formele fizice ale proiectului (planuri, clădiri, alte structuri, materiale de construcție etc.).....	5
IV.	DESCRIEREA LUCRĂRILOR DE DEMOLARE NECESARE .....	9
	• Organizarea de santier si pregatirea amplasamentului pentru executia lucrarilor propuse: 10	
	• Deconectarea utilităților .....	10
	• Debranșare și dezafectare a conductelor .....	10
	• LUCRARI DE DEMOLARE .....	11
	• LUCRĂRI DE REMEDIERE / REABILITARE TEREN .....	12
V.	DESCRIEREA AMPLASĂRII PROIECTULUI:.....	16
VI.	DESCRIEREA TUTUROR EFECTELOR SEMNIFICATIVE POSIBILE ASUPRA MEDIULUI ALE PROIECTULUI, ÎN LIMITA INFORMAȚIILOR DISPONIBILE .....	17
	a) Surse de poluanți și instalații pentru reținerea, evacuarea și dispersia poluanților în mediu 17	
	1. Protecția calității apelor: .....	17
	2. Protecția aerului: .....	17
	3. Protecția împotriva zgomotului și vibrațiilor:.....	18
	4. Protecția împotriva radiațiilor: .....	18
	5. Protecția solului și a subsolului: .....	18
	6. Protecția ecosistemelor terestre și acvatice:.....	19
	7. Protecția așezărilor umane și a altor obiective de interes public: .....	19
	8. Prevenirea și gestionarea deșeurilor generate pe amplasament în timpul realizării proiectului, inclusiv eliminarea: .....	19
	9. Gospodărirea substanțelor și preparatelor chimice periculoase:.....	21
	b) Utilizarea resurselor naturale, in special a solului, a terenurilor, a apei si a biodiversitatii	21

VII. DESCRIEREA ASPECTELOR DE MEDIU SUSCEPTIBILE A FI AFECTATE ÎN MOD SEMNIFICATIV DE PROIECT:.....	21
VIII. PREVEDERI PENTRU MONITORIZAREA MEDIULUI - DOTĂRI ȘI MĂSURI PREVĂZUTE PENTRU CONTROLUL EMISIILOR DE POLUANȚI ÎN MEDIU, INCLUSIV PENTRU CONFORMAREA LA CERINȚELE PRIVIND MONITORIZAREA EMISIILOR PREVĂZUTE DE CONCLUZIILE BAT APLICABILE. SE VA AVEA ÎN VEDERE CA IMPLEMENTAREA PROIECTULUI SĂ NU INFLUENȚEZE NEGATIV CALITATEA AERULUI ÎN ZONĂ. ....	23
IX. LEGĂTURA CU ALTE ACTE NORMATIVE ȘI/SAU PLANURI /PROGRAME / STRATEGII / DOCUMENTE DE PLANIFICARE.....	23
X. LUCRĂRI NECESARE ORGANIZĂRII DE ȘANTIER:.....	23
XI. LUCRĂRI DE REFACERE A AMPLASAMENTULUI LA FINALIZAREA INVESTIȚIEI, ÎN CAZ DE ACCIDENTE ȘI/SAU LA ÎNCETAREA ACTIVITĂȚII, ÎN MĂSURA ÎN CARE ACESTE INFORMAȚII SUNT DISPONIBILE: .....	24
XII. ANEXE - PIESE DESENATE .....	24
XIII. PENTRU PROIECTELE CARE INTRĂ SUB INCIDENȚA PREVEDERILOR ART. 28 DIN ORDONANȚA DE URGENȚĂ A GUVERNULUI NR. 57/2007 PRIVIND REGIMUL ARIILOR NATURALE PROTEJATE, CONSERVAREA HABITATELOR NATURALE, A FLOREI ȘI FAUNEI SĂLBATICE, APROBATĂ CU MODIFICĂRI ȘI COMPLETĂRI PRIN LEGEA NR. 49/2011, CU MODIFICĂRILE ȘI COMPLETĂRILE ULTERIOARE, MEMORIUL VA FI COMPLETAT CU URMĂTOARELE:.....	24
XIV. PENTRU PROIECTELE CARE SE REALIZEAZĂ PE APE SAU AU LEGĂTURĂ CU APELE, MEMORIUL VA FI COMPLETAT CU URMĂTOARELE, INFORMAȚII, PRELUATE DIN PLANURILE DE MANAGEMENT BAZINALE, ACTUALIZATE:.....	24
XV. CRITERIILE PREVĂZUTE ÎN ANEXA NR. 3 LA LEGEA NR. 292/2018 PRIVIND EVALUAREA IMPACTULUI ANUMITOR PROIECTE PUBLICE ȘI PRIVATE ASUPRA MEDIULUI SE IAU ÎN CONSIDERARE, DACA ESTE CAZUL, ÎN MOMENTUL COMPILĂRII INFORMAȚIILOR ÎN CONFORMITATE CU PUNCTELE III-XIV .....	25

## I. DENUMIREA PROIECTULUI:

„LUCRARI DE ABANDONARE AFERENTE SONDEI 258 BLEJESTI”

## II. DATE GENERALE:

### TITULAR:

- Numele: **OMV Petrom S.A.**; CUI: RO 1590082; J40/8302/1997
- Adresa postala: Strada Coralilor, Nr. 22, Sector 1, Bucuresti
- tel/fax +40 (372) 8 54283 / +40 21 206 30 60
- <http://www.omvpetrom.com>
- Numele persoanelor de contact:
- Aurel-Cristi POPESCU-PELIN - Senior Project Manager Departament Dezvoltare si Executie Proiecte - Abandonare Sonde Anexa P; 0733590701 (aurelcristi.popescuPelin@petrom.com);
- Mirela Rodica Birla – Expert Permitting - Tel 0728 850 384; Adresa e-mail: [rodica\\_mirela.birla@petrom.com](mailto:rodica_mirela.birla@petrom.com)

### PROIECTANT:

- Numele: **S.C. IKEN Construct Management S.R.L.**; CUI: RO 14823112; **J23/2190/2019**; RO30FNNB007501062793RO03
- Adresa postala: Str. Biruintei, Nr.31, Bl.1, Et.1, Ap.2, Popesti Leordeni, Jud. Ilfov
- Contact: Ing. Ion Huidu, telefon: 0752 513 176, [ionut.huidu@iken.ro](mailto:ionut.huidu@iken.ro)

## III. DESCRIEREA CARACTERISTICILOR FIZICE ALE INTREGULUI PROIECT:

### a) Rezumatul proiectului

Proiectul „LUCRARI DE ABANDONARE AFERENTE SONDEI 258 BLEJESTI” are ca obiect realizarea lucrărilor de demolare, remediere si reabilitare a amplasamentului aferent sondei.

Lucrarile de demolare presupun desfiintarea si eliminarea din amplasament a tuturor elementelor constructive si a facilitatilor utilizate pentru exploatarea sondei.

Lucrarile de remediere si reabilitare a amplasamentului presupun excavarea si eliminarea solului contaminat identificat in amplasament, umplerea golurilor rezultate in urma lucrarilor cu sol bioremediat provenit de la stațiile de bioremediere OMV Petrom SA sau ale altor operatori economici autorizati, sau cu sol curat furnizat din surse autorizate in acest sens. Ultimii 15 cm de la suprafata nu se vor compacta si se vor umple cu sol curat. Solul curat utilizat pentru umplutura trebuie sa aiba categoria similara cu cea a solului invecinat amplasamentului.

Intrucat sonda **258 Blejesti** nu mai prezinta rezerve de produse petroliere, activitatea a incetat in anul 1999 si a fost abandonata in adancime in anul 2023, in baza acordului ANRM nr. 100-AB/08.02.2023, aceasta a fost inclusa in proiectul de abandonare sonde.

Amplasamentul sondei **258 Blejesti** este situat in extravilanul localitatii Blejesti, județul Teleorman și terenul aferent este proprietatea OMV PETROM S.A. conform Certificatului de atestare a dreptului de proprietate asupra terenurilor seria M03 nr. 11011 din 20.03.2009.

Conform Certificatului de atestare a dreptului de proprietate asupra terenurilor seria M03 nr. 11011 din 20.03.2009, terenul are suprafata totala de 827 [mp] suprafata amplasament, din care 737 [mp] reprezinta suprafata careu sonda si 90 [mp] reprezinta suprafata drum de acces (pamant).

Avand in vedere mentiunile din Certificatul de urbanism nr. 50 din 28.11.2023 , respectiv terenul este amplasat in extravilanul localitatii Blejesti si are categoria de folosinta “curti-constructii si drum”, terenul a fost incadrat la categoria de folosinta **mai putin sensibila**.

În urma vizitei pe amplasamentul sondei 258 Blejesti, realizata în luna septembrie 2023, a fost constatata existenta unor elemente de suprafata, aparținand sondei, care necesita lucrari de demolare/desfiintare.

În cadrul investigatiilor efectuate, au fost prelevate si probe de sol din cadrul amplasamentului, care au fost ulterior analizate de laboratorul ALS Life Sciences Romania, acreditat RENAR. În urma analizarii probelor de sol s-a identificat ca exista contaminare cu hidrocarburi.

Prezentul proiect nu intra sub incidenta prevederilor art. 28 din Ordonanța de urgență a Guvernului nr. 57/2007 privind regimul ariilor naturale protejate, conservarea habitatelor naturale, a florei și faunei sălbatice, aprobată cu modificări și completări prin Legea nr. 49/2011, cu modificările și completările ulterioare. Distanța de la sonda **258 Blejesti** pana la cea mai apropiata arie naturala protejata este de aproximativ 24 km (Aria naturala protejata „Padurea Bolintin”).

Prezentul proiect nu se realizeaza pe ape si nu are legătură cu apele, distanta pana la cel mai apropiat curs de apa (raul Glavacioc) este de aproximativ 0.6 km.

#### **b) Justificarea necesitatii proiectului**

**Necesitatea proiectului** intervine în urma obligatiilor titularului proiectului de a aduce la starea initiala sau cat mai aproape de starea initiala - terenurile utilizate pentru exploatarea resurselor de subsol.

#### **c) Valoarea investitiei**

Valoarea investitiei pentru proiectul „**Lucrari de abandonare aferente sondei 258 Blejesti**” reprezentand lucrarile de demolare, remediere si reabilitare a amplasamentului sondei este estimata a fi **163714.82 lei**. În functie de diversi factori precum cerinte sau conditionari ale unor avize emise de autoritatile implicate în autorizarea lucrarilor, valoarea estimata a investitiei poate suferi modificari.

#### **d) Perioada de implementare propusa**

Lucrarile proiectate au un caracter temporar si sunt de scurta durata (cca 12 zile).

#### **e) planșe reprezentând limitele amplasamentului proiectului, inclusiv orice suprafață de teren solicitată pentru a fi folosită temporar (planuri de situație și amplasamente);**

Limitele amplasamentului proiectului sunt prezentate în planurile de situatie, de prelevare probe de sol si de excavare, parte integranta a prezentului proiect.

#### **f) descriere a caracteristicilor fizice ale întregului proiect, formele fizice ale proiectului (planuri, clădiri, alte structuri, materiale de construcție etc.)**

Elementele specifice caracteristice proiectului propus:

##### **- profilul și capacitățile de producție;**

Profilul general al prezentului proiect se refera la protectia si conservarea mediului inconjurator. Prezentul proiect nu prezinta componente de productie, drept urmare nu se pot descrie elemente specifice capacitatilor de productie.

##### **- descrierea instalației și a fluxurilor tehnologice existente pe amplasament (după caz);**

La momentul vizitei pe amplasament s-a constatat faptul ca nu exista instalatii sau fluxuri tehnologice active; Prezentul proiect presupune remedierea amplasamentului în urma încetarii activitatii de exploatare a resurselor de subsol prin intermediul sondei **258 Blejesti**.

##### **- descrierea proceselor de producție ale proiectului propus, în funcție de specificul investiției, produse și subproduse obținute, mărimea, capacitatea;**



Nu este cazul.

- **materiile prime, energia și combustibilii utilizați, cu modul de asigurare a acestora;**

În implementarea proiectului „Lucrari de abandonare aferente sondei **258 Blejesti**” se vor utiliza urmatoarele:

- combustibilii necesari functionarii utilajelor cu ajutorul carora se vor realiza lucrarile de demolare, excavare si umplere (*ca de exemplu: buldoexcavator, incarcator frontal, camion transportor etc.*)

- sol bioremediat si sol curat utilizat pentru umplerea golurilor rezultate in urma lucrarilor de desfiintare/demolare/dezafectare a elementelor/facilitatilor existente pe amplasamentul sondei **258 Blejesti**, precum si a lucrarilor de excavare sol contaminat.

- **racordarea la rețelele utilitare existente în zonă;**

Pentru implementarea prezentului proiect nu este necesara racordarea la rețele utilitare existente in zona. Lucrarile de demolare, excavare si umplere nu necesita echipamente care sa presupuna racordarea la rețele de utilitati (apa, canalizare, energie electrica etc.).

Organizarea de santier care poate presupune racordare la utilitati existente nu se va efectua pe amplasamentul sondei, ci la cel mai apropiat parc OMV Petrom, unde utilitatile sunt deja racordate.

**descrierea lucrărilor de refacere a amplasamentului în zona afectată de execuția investiției;**

Obiectul principal al prezentului proiect este acela de refacere a amplasamentului.

Principalele activități care se vor desfășura in zona amplasamentului indicat sunt:

- predarea amplasamentului;

- organizarea șantierului;

- lucrări de demolare/desfiintare;

- lucrari de remediere si reabilitare teren - excavarea si eliminarea solului contaminat identificat in amplasament, prelevare probe de sol din peretii excavatiilor, umplerea golurilor rezultate in urma lucrarilor cu sol bioremediat provenit de la stațiile de bioremediere OMV Petrom SA, sau ale altor operatori economici autorizati, sau cu sol curat furnizat din surse autorizate in acest sens. Ultimii 15 cm de la suprafata nu se vor compacta si se vor umple cu sol curat. Solul curat utilizat pentru umplutura trebuie sa aiba categoria similara cu cea a solului invecinat amplasamentului.

- închiderea șantierului.

- **căi noi de acces sau schimbări ale celor existente;**

Pentru implementarea prezentului proiect nu sunt necesare cai noi de acces, nici modificarea celor existente.

Accesul la sonda **258 Blejesti** se va realiza din drumurile de servitute existente, alaturate amplasamentului. Acestea nu sunt propuse spre desfiintare.

Amplasamentul sondei include si un drum de acces din pamant in suprafata totala de 90 [mp].

- **resursele naturale folosite în construcție și funcționare;**

Prezentul proiect nu presupune construirea unui obiectiv, implicit nu se pune problema functionarii unui obiectiv in cadrul caruia sa se utilizeze resurse naturale.

Poate fi considerata o resursa naturala folosita in cadrul proiectului – solul utilizat pentru umplerea golurilor rezultate in urma lucrarilor de desfiintare/demolare/dezafectare a elementelor/facilitatilor existente pe amplasamentul sondei **258 Blejesti**, precum si a lucrarilor de excavare a solului contaminat, procurat din surse autorizate in acest sens.

- **metode folosite în construcție/demolare;**

Pentru executarea lucrărilor de demolare se pot stabili mai multe operațiuni tehnologice de lucru în funcție de următoarele condiții:

- tipurile de utilaje avute în dotare de societatea care execută demolarea;
- structura constructivă a elementelor din beton;
- poziția de lucru (orizontal sau vertical);
- dimensiunea lucrărilor executate;
- spațiul în care se execută operația;
- timpul avut la dispoziție pentru executarea lucrărilor.

În funcție de utilajele folosite pentru demolarea structurilor din beton, se pot folosi următoarele metode:

- prin tragere sau împingere;
- prin răsturnare sau afundare;
- prin utilizarea excavatorului;
- prin șocuri repetate;
- prin folosirea de dispozitive hidraulice.

**- planul de execuție, cuprinzând faza de construcție, punerea în funcțiune, exploatare, refacere și folosire ulterioară;**

Activitate	Durata estimata (zile)
Emitere ordin de incepere lucrari	1
Predare amplasament si trasare lucrari	1
Organizare de santier	1
Lucrari de demolare/desfiintare	3
Lucrari de remediere si reabilitare a amplasamentului	5
Receptie la terminarea lucrarilor	1

**- relația cu alte proiecte existente sau planificate**

Proiectul „**Lucrari de abandonare aferente sondei 258 Blejesti**” nu se afla in relatie cu alte proiecte existente sau planificate.

**- detalii privind alternativele care au fost luate în considerare;**

Pentru componenta de Remediere si Reabilitare a amplasamentului, Proiectantul a avut in vedere atat metoda de bioremediere in-situ, cat si metodele ex-situ si atenuare naturala.

In urma analizarii metodelor sus mentionate, Proiectantul a ales metoda optima pentru amplasamentul sondei, in functie de particularitatile acestuia. In analiza metodelor de remediere a calitatii solurilor – Proiectantul a avut in vedere urmatoarele linii directoare:

- Respectarea Legislatiei si a reglementarilor in domeniu, aplicabile la data elaborarii proiectelor, ca de exemplu, nelimitativ:
  - *Ord. nr. 756 din 3 noiembrie 1997 pentru aprobarea Reglementarii privind evaluarea poluarii mediului – ordin ce definește pragurile de raportare a concentrațiilor de poluant identificat în sol;*
  - *Ord. nr. 184 din 21 septembrie 1997 – singura legislatie care prevede metodologii de prelevare a probelor de sol si indica orientativ un numar de puncte de prelevare raportat la suprafetele investigate;*
  - *Adresa ANPM Nr. 1/1990/VT / 05.06.2018*

- Respectarea *Mentiunilor asupra metodologiei de estimare a cantitatilor de sol contaminat* – document propriu Proiectantului – elaborat ca necesitate in urma vidului legislativ in domeniu;

In alegerea metodei propuse de Proiectant referitor la *Refacerea si remedierea calitatii solului aferenta obiectivelor OMV Petrom* au fost luate in considerare urmatoarele aspecte:

- la momentul elaborarii proiectelor si in conditionarile legislative in vigoare (*valorile concentratiilor maxime ale hidrocarburilor din sol*), **metoda in-situ nu garanteaza incadrarea in parametrii prevazuti de legislatie**, in timp ce metoda de remediere propusa de Proiectant (**metoda ex-situ**) garanteaza, prin analize de probe de sol, certificarea incadrarii in limitele impuse de legiuitor;
- proiectele de Remediere si Reabilitare a terenurilor elaborate de Proiectant prevad tratarea unor suprafete **mai mari de 100[mp]** si la adancimi **mai mari de -0,50[m]**, situatie neaplicabila pentru metoda de remediere in-situ din considerente tehnico-economice;
- proiectele de Remediere si Reabilitare a terenurilor elaborate de Proiectant prevad si tratarea unor terenuri contaminate cu concentratii de hidrocarburi ce uneori **depasesc 5%**, situatie in care metoda de remediere in-situ este neaplicabila din considerente tehnico-economice;
- procesul de bioremediere in-situ se desfasoara pe **durate de timp considerabile**, de ordinul lunilor calendaristice, cu rezultate probate doar in anumite conditii date si imposibil de estimat la momentul proiectarii.
- in acelasi timp, metoda ex-situ de Remediere si Reabilitare a terenurilor prevede o durata scurta de desfasurare a lucrarilor de Remediere si Reabilitare (*excavare sol contaminat si umplere cu sol incadrat in parametrii acceptati de lege din punct de vedere al concentratiilor de hidrocarburi*) (**cca 12 zile**), cu rezultate proiectate certe care respecta incadrarea in limitele admise de legislatia in vigoare.
- Combinarea metodelor de remediere in situ cu metoda de remediere ex-situ pentru amplasamentul sondei **258 Blejesti** nu este aplicabila din punct de vedere tehnico economic.

In cazul sondei **258 Blejesti** aplicarea metodei de bioremediere in-situ ar presupune necesitatea monitorizarii calitatii solului. Daca la finalul proceselor chimice rezultate in urma aplicarii metodei de bioremediere in-situ - rezultatul (*concentratiile de hidrocarburi existente in sol*) nu incadreaza solul in parametrii acceptati de legislatie, este necesara repetarea procesului de bioremediere. Tinand cont de faptul ca bioremedierea in-situ nu garanteaza remedierea amplasamentului pana la incadrarea in parametrii acceptati de legislatie – intr-un timp si cu costuri rezonabile pentru mediu, proiectantul nu considera fezabila aceasta metoda de decontaminare pentru amplasamentul sondei **258 Blejesti**.

Deoarece concentratia de THP identificata pe amplasamentul sondei **258 Blejesti** determinata prin analiza probelor de sol intr-un laborator atestat RENAR, are valoare peste **25100 [mg/kg s.u.]** si tinand cont de faptul ca bioremedierea in-situ garanteaza remedierea amplasamentului in proportie de maxim 50%, proiectantul nu considera fezabila aceasta metoda de decontaminare pentru sonda analizata.

In conformitate cu prevederile *Strategiei Naționale și Planului Național pentru Gestionarea Siturilor Contaminate din România* – un amplasament poate fi considerat contaminat daca se respecta simultan conditiile principiului **Sursa – Cale – Receptor**.

In cazul stratului de sol cu adancimi de pana la -0.60[m], conditiile principiului Sursa – Cale – Receptor pot fi indeplinite doar in interactiunea *sol contaminat – vegetatie*, care ulterior poate fi consumata de om in cazul agriculturii sau de animale in cazul pasunatului.

La acest moment Proiectantul nu a identificat un studiu care sa arate o posibila intoxicare / afectare a unor specii de animale in urma ingerarii de vegetatie din zone cu sol poluat cu hidrocarburi petroliere.

Pentru adancimi de peste -0.60[m] – se considera ca aceste conditii ale principiului Sursa – Cale – Receptor nu mai sunt indeplinite, deoarece la aceste adancimi receptorii nu mai sunt afectati –



radacinile plantelor ce se cultiva pe aceste terenuri, nu ajung la aceasta adancime, iar recomandarea proiectantului este aceea de a nu se interveni asupra acestor adancimi decat in cazuri exceptionale, specifice, ce vor fi tratate mai jos.

Coroborand informatia de mai sus cu modelul conului de poluare (in cazul amplasamentelor netulburate), cu principiul BATNEEC (Best Available Technology Not Entailing Excessive Costs) stabilit si impus de *Strategia Naționala și Planul Național pentru Gestionarea Siturilor Contaminate din România* si cu recomandarea Agentiei Nationale pentru Protectia Mediului in care se specifica „[...] metodele de remediere a solului constau in: Excavarea selectiva a solului poluat din principalele zone de hot-spot detectate, pana la adancimea de cca. 60-70 cm de la cota naturala a terenului [...]”, proiectantul considera ca **solutia optima generala privind remedierea si reabilitarea amplasamentelor sondelor consta in:**

**excavare partiala** in zona hot-spoturilor detectate, pana la adancimi de **maxim 60cm**;

- **alte activități care pot apărea ca urmare a proiectului (de exemplu, extragerea de agregate, asigurarea unor noi surse de apă, surse sau linii de transport al energiei, creșterea numărului de locuințe, eliminarea apelor uzate și a deșeurilor);**

In urma desfasurarii proiectului nu vor apare alte activitati connexe.

- **alte autorizații cerute pentru proiect.**

Pentru implementarea proiectului, implicit pentru realizarea lucrarilor de **demolare / desfiintare si a lucrarilor de remediere si reabilitare teren**, se va obtine autorizatie de desfiintare ce va fi emisa de Primaria Blejesti.

#### IV. DESCRIEREA LUCRĂRILOR DE DEMOLARE NECESARE

- **Planul de execuție a lucrărilor de demolare, de refacere și folosire ulterioară a terenului;**

Principalele activități care se vor desfășura in zona amplasamentului indicat sunt:

- predarea amplasamentului;
- organizarea șantierului;
- lucrări de demolare/desfiintare;
- lucrari de remediere si reabilitare;
- închiderea șantierului.

Elementele prezente pe amplasament, propuse a fi desființate sunt:

Nr. Crt.	Elemente identificate	Cantitatea estimata	Observatii
1.	Suprafata amestec pamant + pietris	S = 545 mp*	h = -0.2 m
2.	Fundatie U.P	2 buc.	
3.	Dala mare	2 buc.	
4.	Gramada piatra	15 mc	

*\*Nota: Zona de pamant in amestec cu pietris are o suprafata totala de 578 mp, din care 33 mp se vor indeparta in cadrul lucrarilor de remediere.*

Elementele care nu sunt vizibile la suprafata, dar se estimeaza ca pot fi identificate în timpul execuției:

Nr. Crt.	Elemente estimate, care nu sunt vizibile	Cantitatea estimată
1.	Fundatie ancora	4 buc.
2.	Fundatie Mast	1 buc.

In cadrul proiectului se vor realiza atat lucrarile de desfiintare a elementelor prezente pe amplasamentul sondei **258 Blejesti**, cat si lucrarile de remediere si reabilitare a terenului aferent.

Principalele lucrari propuse a fi executate pentru abandonarea de suprafata a sondei sunt urmatoarele:

- **Organizarea de santier si pregatirea amplasamentului pentru executia lucrarilor propuse:**

- Predarea cu proces verbal a amplasamentului la executant, cu asigurarea conditiilor ce ii revin pentru lucrul in siguranta;
- Imprejmuirea amplasamentului prin montare banda de semnalizare amplasament sonda;
- Asigurarea echipelor de lucru necesare cu personal calificat si auxiliar corespunzator pentru operatiunile de executat;
- Inlaturarea vegetatiei de pe amplasament;
- Mobilizarea utilajelor/echipamentelor (aducerea pe santier a utilajelor si echipamentelor corespunzatoare lucrarilor si a mijloacelor de transport adecvate);
- Montare panou de informare privind proiectul;

In perioada de executie a lucrarilor, toate utilajele/echipamentele necesare pentru activitatile prevazute, vor fi instalate intr-o zona apropiata de cea a lucrarii executate (cel mai apropiat parc apartinand OMV Petrom SA).

- **Deconectarea utilitatilor**

Înainte de începerea lucrărilor se va verifica împreună cu reprezentantul zonal al OMV Petrom, existenta unor linii electrice în amplasament. După identificare, se va verifica dacă acestea sunt în funcțiune și dacă deserveșc și alte obiective. Rețelele de alimentare cu energie electrică aferente strict amplasamentului sondei **258 Blejesti** vor fi dezafectate.

Lucrările de demolare/desfiintare vor putea începe numai după ce:

- se va efectua debransarea de la rețelele de alimentare cu energie electrica ;
- se va verifica existența tensiunii la cablurile electrice existente pe amplasament după care se va proceda la dezafectarea lor.

- **Debransare și dezafectare a conductelor**

Înainte de începerea lucrărilor se va verifica împreună cu reprezentantul zonal al OMV Petrom, existenta unor rețele de conducte în amplasament si se va stabili daca acestea sunt conducte active sau inactive. Conductele care se vor identifica aferente amplasamentului sondei care se demolează vor fi dezafectate. In acest scop, conductele inactive se vor asigura si se vor goli de eventualele reziduuri, se vor taia pana la limita amplasamentului si se vor deconecta de la rețeaua principala, montandu-se in loc o blinda. Eventualele reziduuri rezultate în urma golirii conductelor se vor depozita în habe metalice și ulterior vor fi transportate în locațiile indicate de reprezentanții Beneficiarului OMV Petrom.

Premergător dezafectării conductelor se vor lua următoarele măsuri:

- se va împrejmui zona de lucru cu banda de semnalizare și se vor monta panouri de avertizare asupra pericolelor;
- șantierul va fi dotat cu echipamente necesare stingerii incendiilor;
- personalul prezent pe șantier va fi instruit în vederea respectării normelor de protecție a muncii și utilizarea echipamentelor de stingere a incendiilor;

Deșeurile metalice rezultate vor fi depozitate în locul special amenajat pentru depozitarea deșeurilor, urmând ca la finalul lucrărilor să fie predate către firme autorizate de recuperare și valorificare a deșeurilor re folosibile.

• **LUCRARI DE DEMOLARE**

✓ **Demolarea structurilor din beton**

Pentru executarea acestor lucrări se pot stabili mai multe operațiuni tehnologice de lucru în funcție de următoarele condiții:

- tipurile de utilaje avute în dotare de societatea care execută demolarea;
- structura constructivă a elementelor din beton;
- poziția de lucru (orizontal sau vertical);
- dimensiunea lucrărilor executate;
- spațiul în care se execută operația;
- timpul avut la dispoziție pentru executarea lucrărilor;

În funcție de utilajele folosite pentru demolarea structurilor din beton, se pot folosi următoarele metode:

- prin tragere sau împingere;
- prin răsturnare sau afundare;
- prin utilizarea excavatorului;

Dezafectarea fundațiilor de beton se va face cu mijloace mecanice. Operațiunea de dezafectare a elementelor din beton va fi precedată de săpătura pământului din jurul betonului.

Deșeurile rezultate în urma demontării/demolării elementelor din beton de pe amplasament se vor colecta selectiv (contaminate/necontaminate).

✓ **Dezafectarea dalelor de beton**

Îndepărtarea dalelor de beton din zona amplasamentului se va face cu mijloace mecanizate.

Elementele care se pot re folosii se vor transporta la locațiile indicate de reprezentanții OMV Petrom, iar elementele care nu mai pot fi re folosite se vor picona/concasa. În măsura în care este posibil, deseul rezultat va fi predat către firme autorizate de colectare și valorificare a deșeurilor. În situația în care nu se va identifica o metoda de valorificare, deseul va fi transportat și eliminat la depozitele autorizate de deșeuri industriale.

✓ **Dezafectarea suprafeței pietruite supraterana și a gramezii de piatră**

Dezafectarea zonei de pamant în amestec cu pietris (S=545 mp; h=-0.2 m) se va realiza prin îndepărtarea stratului de pamant și pietris.

Dezafectarea gramezii de piatră (S=15mc) se va realiza prin îndepărtarea stratului de piatră.

Deșeurile de beton și pietris rezultate în urma dezafectării construcțiilor de pe amplasament se vor stoca temporar, selectiv, în spații special amenajate și vor fi transportate în vederea tratării/valorificării/eliminării prin societăți specializate autorizate.

Elementele care se pot re folosii se vor transporta la locațiile indicate de reprezentanții OMV Petrom, iar elementele care nu mai pot fi re folosite se vor picona/concasa. În măsura în care este posibil, deseurile rezultate neutilizate (beton și pietris) vor fi predate către firme autorizate de colectare și valorificare a deșeurilor. În situația în care nu se va identifica o metoda de valorificare, deseul va fi transportat și eliminat la depozitele autorizate de deșeuri industriale.

Lucrările de demolare/desfiintare vor fi făcute **de echipe specializate în lucrări de demolare, conduse permanent de un cadru tehnic competent** cu experiență în acest gen de lucrări.

Tot personalul muncitor va fi dotat obligatoriu cu echipament individual de protecție în conformitate cu cerințele normelor de sanatate si securitate in munca.

Pe toată durata lucrărilor de demolare/desfiintare, conducătorul lucrării va supraveghea, coordona și verifica permanent răspunzând direct de respectarea atât a tehnologiilor de lucru, cât și a Normelor de Sanatate si Securitate in Munca existente în vigoare la data executiei lucrărilor referitoare la lucrări de demolare.

**Prin responsabilitatea conducătorului lucrării, se va interzice cu desăvârșire continuarea lucrărilor de demolare începute fără luarea de măsuri de protecție și asigurarea stabilității tuturor elementelor demolate parțial.**

- **Descrierea lucrarilor de refacere a amplasamentului**

● **LUCRĂRI DE REMEDIERE / REABILITARE TEREN**

➤ **Caracteristicile si functiile solului, ale formatiunilor geologice si ale apelor subterane**

Din punct de vedere geologic, județul Teleorman face parte din Platforma Valahă, care reprezinta jumătatea Nordică a Platformei Moesice cuprinsă între Carpați si Balcani. Aceasta unitate de Platformă prezintă o morfologie cu caracter de campie, deci relief plat compartimentat de cursuri de apa cu văi largi. În structura Platformei Valahe se disting doua etaje structurale si anume: soclul, format din șisturi cristaline si cuvertură, alcatuită din depozite sedimentare, individualizate în patru cicluri de sedimentare, de la Cambrian pana la Pleistocen.

Activitatea de abandonare aferenta sondei **258 Blejesti** se va face fara afectarea calitatii corpului de apa subterana.

Pentru amplasamentul sondei **258 Blejesti**, probele prelevate din careul sondei au evidențiat următoarea litologie:

- In forajele **P2** si **P3**:
  - ±0.00m...-0.20m un strat de sol vegetal brun;
  - -0.20m...-0.50m un strat de argila bruna;
- In forajele **P1** si **P4**:
  - ±0.00m...-0.20m un strat de pamant in amestec cu pietris;
  - -0.20m...-0.50m un strat de argila bruna;

➤ **Distributia poluantilor in mediu geologic**

In vederea evaluarii calitatii solului din amplasamentul sondei **258 Blejesti**, au fost efectuate investigatii pe amplasament constand in executia de foraje si prelevarea de probe de sol. Probele prelevate au fost analizate in vederea determinarii concentratiei de Total Hidrocarburi din Petrol (THP). Planul de prelevare probe este prezentat in Anexa A02.

În urma rezultatelor analizelor efectuate în laborator, valorile măsurate ale indicatorului THP pentru probele prelevate sunt următoarele:

Codificare probă		Nivel de prelevare raportat la CTN	THP
		[m]	[mg/kg s.u.]
P1	P1	-0.2	5950
	P1	-0.5	86.3
P2	P2	-0.2	9500
	P2	-0.5	78.4
P3	P3	-0.2	4750
	P3	-0.5	62
P4	P4	-0.2	178
	P4	-0.5	54.2

Lucrarile de investigare au avut ca scop stabilirea gradului de contaminare a solului pe amplasamentul sondei **258 Blejesti** si a propunerii metodei de remediere a terenului aferent.

Rezultatele valorilor determinate pentru probele de sol au fost comparate cu valorile de referință pentru urme de elemente chimice în sol, pentru **terenuri cu folosință mai puțin sensibilă**, conform Ordinul MAPPM nr. 756/1997 pentru aprobarea Reglementării privind evaluarea poluării mediului.

Raportarea valorilor indicatorului de calitate Total Hidrocarburi din Petrol la valorile de referință conform Ordinului MAPPM nr. 756/1997 a evidențiat:

#### **Forajele P1, P2 si P3:**

- la adancimea **0.2 m** s-a constatat ca valoarea concentratiei indicatorului THP **se situeaza peste pragul de interventie** pentru terenuri cu folosinta mai puțin sensibilă.
- la adancimea **0.5 m** s-a constatat ca valoarea concentratiei indicatorului THP **se situeaza sub pragul de alerta** pentru terenuri cu folosinta mai puțin sensibilă.

#### **Forajul P4:**

- la adancimile **0.2 m** si **0.5 m** s-a constatat ca valoarea concentratiilor indicatorului THP **se situeaza sub pragul de alerta** pentru terenuri cu folosinta mai puțin sensibilă.

In baza considerentelor iterate mai sus, pentru remedierea și reabilitarea amplasamentului sondei, proiectantul propune aplicarea unei **metode de decontaminare** ce va consta în:

- **Excavarea solului contaminat** – se va aplica pentru suprafețele ce au fost estimate ca poluate prin aplicarea metodei de calcul a proiectantului.

Proiectantul in baza „*Metodologiei proprii privind prelevare, analiza si estimarea cantitatilor de sol contaminate*” a analizat valorile concentratiei de THP a fiecarei probe in parte, a realizat apoi corelatii ulterior cu stratele inferioare/superioare precum si cu valorile celorlalte probe din amplasament, a recomandat pentru fiecare foraj o suprafata estimata ce-si are rolul de a cuprinde pata



de poluare estimata si o adancime de excavare raportata la valorile analizelor. In urma acestor estimari realizate de catre proiectant, rezulta volumele de sol estimat a fi contaminat ce se recomanda a fi excavate si transportate pentru bioremediere.

**Mentionam faptul ca, proiectantul va include in documentatia tehnica de demolare si remediere a amplasamentului, obligatia beneficiarului prin intermediul supervizorului de a urmari si de a asigura ca din amplasament, se vor excava doar cantitatile de sol real contaminate (cu valori TPH peste pragul de interventie raportat la categoria de folosinta a terenului), in limita volumului estimat.**

Cu privire la distributia poluantilor in mediu geologic, in urma analizelor de laborator se poate constata faptul ca amplasamentul este contaminant cu hidrocarburi petroliere, concentratiile acestui tip de poluant avand valorile cele mai mari in proximitatea posibilelor surse principale (hotspoturi) de poluare, si anume coloana sondei si posibila zona de pozitionare a fostei habe de decantare.

Cu privire la gradul de risc pe care il prezinta poluantii, intrucat sursa de poluare a fost eliminata (*sonda si-a incheiat activitatea in anul 1999*), amplasamentul se afla la distante semnificative fata de asezarile umane, aproximativ 5 km fata de localitatea Blejesti, in zona amplasamentului nu a fost identificat un curs de apa in imediata vecinatate, prin realizarea lucrarilor de decontaminare propuse (excavare sol contaminat) se poate considera ca riscul de afectare a tuturor factorilor de mediu este un risc scazut.

In urma analizelor realizate pentru determinarea concentratiei indicatorului de calitate THP se propun urmatoarele **activitati pentru remediere/reabilitare si refacere a terenului** aferent amplasamentului:

➤ **Excavare sol contaminat**

- Suprafata de excavare in zona forajelor **P1, P2 si P3**: 138.00[mp] – adancime de excavare 0.4[m];  $V_s = 138.00[mp] \times 0.4[m] = 56 [mc]$ .

**Volum total de sol estimat contaminat: 56 [mc].**

Adancimile de excavare sunt considerate de la cota terenului natural.

**Note:**

- Acolo unde, la excavare, se constata ca suprafata poluata este mai mica decat suprafata estimata, se va excava doar solul poluat.
  - In cazul in care, la excavare, se constata existenta unui batal si in cadrul acestuia poluarea se extinde mai mult decat suprafata estimata, executantul lucrarilor va informa imediat Beneficiarul; Beneficiarul va informa Autoritatea de Mediu, iar lucrarile vor continua numai dupa primirea punctului de vedere a Autoritatii de Mediu.
- Dupa finalizarea excavarii solului contaminat se vor preleva probe de sol din peretii zonelor excavate, raportarea acestora se va face la valorile de referinta prevazute in Ordinul MAPPM nr. 756/1997 pentru categoria de folosinta a terenului – mai putin sensibila. Rezultatele obtinute in urma analizei se vor transmite la APM Teleorman sub forma de raport de incercare, insotite de planul de prelevare probe.
- Incarcarea si transportul solului contaminat se va efectua cu mijloace de transport autorizate, catre cea mai apropiata statie de bioremediere OMV Petrom SA sau ale altor operatori economici autorizati in acest sens.

**Umplerea excavatiilor si aducerea terenului amplasamentului cat mai aproape de starea**

naturală se face până la cota terenurilor învecinate. Umplerea se va realiza cu sol bioremediat provenit de la stațiile de bioremediere OMV Petrom SA, sau ale altor operatori economici autorizați sau cu sol curat furnizat din surse autorizate în acest sens. Ultimii 15 cm de la suprafața se vor umple cu sol curat furnizat din surse autorizate în acest sens.

**Solul curat utilizat pentru umplutură trebuie să aibă categoria similară cu cea a solului învecinat amplasamentului.**

Stabilirea punctului de procurare a solului curat este în sarcina executantului. Sursele de sol curat sunt situate în apropierea amplasamentului șantierului. Din fiecare sursă se vor preleva probe și se vor trimite la un laborator autorizat pentru a îndeplini condițiile din proiectul tehnic. De obicei, sursele de sol curat sunt:

- Pământul rezultat în urma lucrărilor de construcții civile (excavare pentru execuția șanțurilor, tăierea acostamentelor etc);
- Pământul rezultat în urma lucrărilor de construcții drumuri (fundatii clădiri, beciuri, piscine etc.);
- Pământul rezultat în urma excavării pentru crearea iazurilor.

Pe toată perioada de realizare a lucrărilor prevăzute în proiect se vor lua toate măsurile de **protejare a mediului înconjurător**, în conformitate cu legislația în vigoare, prin evitarea transmiterii de vibrații puternice sau șocuri, împrăștierea de materiale, degajare puternică de praf, asigurarea acceselor necesare, împrejmuirea zonei etc.

Executantul lucrărilor este obligat să completeze pentru fiecare operațiune executată **Registrul Activităților**. Operațiunile cuprinse în Registrul Activităților se vor aviza de beneficiar și de dirigințele de șantier.

#### **- Căi noi de acces sau schimbări ale celor existente, după caz;**

Pentru implementarea prezentului proiect nu sunt necesare căi noi de acces, nici modificarea celor existente.

Accesul la sonda **258 Blejesti** se va realiza din drumurile de servitute existente, alăturate amplasamentului.

Amplasamentul sondei include și un drum de acces din pământ în suprafața totală de 90 [mp].

#### **- Metode folosite în demolare;**

În funcție de utilajele folosite pentru demolarea structurilor din beton, se pot folosi următoarele metode:

- prin tragere sau împingere;
- prin răsturnare sau afundare;
- prin utilizarea excavatorului;

Dezafectarea fundațiilor de beton se va face cu mijloace mecanice. Operațiunea de dezafectare a elementelor din beton va fi precedată de săpătura pământului din jurul betonului.

#### **Detalii privind alternativele care au fost luate în considerare;**

Detaliile au fost prezentate în capitolul *III. Descrierea caracteristicilor fizice ale întregului proiect; detalii privind alternativele care au fost luate în considerare;*

#### **- Alte activități care pot apărea ca urmare a demolării (de exemplu, eliminarea deșeurilor).**

În urma desfășurării lucrărilor de demolare apar activități conexe precum eliminarea deșeurilor constituite din resturi de beton, pietris, deseuri metalice, etc. Deseurile rezultate în urma execuției

lucrarilor vor fi colectate separat, pe categorii, si gestionate in conformitate cu prevederile OUG nr. 92/2021 – Privind gestionarea deseurilor, aprobata prin Legea nr. 17/2023.

## V. DESCRIEREA AMPLASĂRII PROIECTULUI:

- **distanța față de granițe pentru proiectele care cad sub incidența Convenției privind evaluarea impactului asupra mediului în context transfrontieră, adoptată la Espoo la 25 februarie 1991, ratificată prin Legea nr. 22/2001 cu modificările și completările ulterioare;**

Proiectul „Lucrari de abandonare aferente sondei **258 Blejesti**” nu cade sub incidenta Convenției privind evaluarea impactului asupra mediului în context transfrontieră, adoptată la Espoo la 25 februarie 1991, ratificată prin Legea nr. 22/2001 cu modificările și completările ulterioare.

- **localizarea amplasamentului in raport cu patrimoniul cultural potrivit Listei Monumentelor Istorice actualizata periodic si publicata in Monitorul Oficial al Romaniei si a Repertoriului Arheologic National instituit prin OG nr.43/2000 privind protecția patrimoniului arheologic și declararea unor situri arheologice ca zone de interes național, republicată, cu modificările și completările ulterioare;**

Amplasamentul proiectului „Lucrari de abandonare aferente sondei **258 Blejesti**” se afla la o distanta de aproximativ 4.5 km fata de “Conacul Voinea” - Monument Istoric din Lista Monumentelor Istorice actualizata periodic si publicata in Monitorul Oficial al Romaniei.

Amplasamentul proiectului nu se afla suprapus cu niciun sit arheologic mentionat in Repertoriul Arheologic National instituit prin OG nr.43/2000 privind protecția patrimoniului arheologic și declararea unor situri arheologice ca zone de interes național, republicată, cu modificările și completările ulterioare.

Lucrarile aferente proiectului nu afecteaza in niciun mod Monumente Istorice sau Situri Arheologice.

- **Hărți, fotografiile ale amplasamentului care pot oferi informații privind caracteristicile fizice ale mediului, atât naturale, cât și artificiale și alte informații privind:**
  - o folosințele actuale și planificate ale terenului atât pe amplasament, cât și pe zone adiacente acestuia;
  - o politici de zonare și de folosire a terenului;
  - o arealele sensibile;

Avand in vedere mentiunile din Certificatul de urbanism nr. 50 din 28.11.2023 , respectiv terenul este amplasat in **extravilanul localitatii Blejesti** si are categoria de folosinta “curti-constructii si drum”, terenul a fost incadrat la categoria de folosinta **mai puțin sensibila**.

Se prezinta antexat un relevu fotografic al amplasamentului sondei – care prezinta terenul pe care se vor desfasura lucrarile de demolare, remediere si reabilitare propuse.

- **coordonatele geografice ale amplasamentului proiectului, care vor fi prezentate sub formă de vector în format digital cu referință geografică, în sistem de proiecție națională Stereo 1970.**

Parcela (0) Sonda 258 Blejesti

Nr. Pct.	Coordonate pct. de contur		Lungimi laturi D(i,i+1)
	X [m]	Y [m]	
1	310492.443	535591.031	7.145
2	310496.234	535584.975	33.370
3	310522.186	535605.952	25.426
4	310504.019	535623.741	31.653
5	310482.637	535600.402	8.815
6	310488.626	535593.934	27.905
7	310480.225	535567.324	6.057
8	310484.673	535571.435	21.080
S(0)=827mp P=161.450m			

- **detalii privind orice variantă de amplasament care a fost luată în considerare.**

Avand in vedere specificul proiectului actual pentru *Lucrari de abandonare aferente sondei 258 Blejesti*, nu a fost cazul analizarii unei variante de amplasament.

Limitele amplasamentului proiectului sunt prezentate in planurile de situatie, prelevare probe de sol si de excavare, parte integranta a prezentului proiect.

Sonda **258 Blejesti** este amplasata in extravilanul Localitatii Blejesti, jud. Teleorman, ocupând un teren în suprafață totala de 827 [mp] suprafață amplasament, din care 737 [mp] reprezinta suprafața careu sonda si 90 [mp] reprezinta suprafața drum de acces (pamant).

## VI. DESCRIEREA TUTUROR EFECTELOR SEMNIFICATIVE POSIBILE ASUPRA MEDIULUI ALE PROIECTULUI, ÎN LIMITA INFORMAȚIILOR DISPONIBILE

### a) Surse de poluanți și instalații pentru reținerea, evacuarea și dispersia poluanților în mediu

#### 1. Protecția calității apelor:

- sursele de poluanți pentru ape, locul de evacuare sau emisarul;
- stațiile și instalațiile de epurare sau de preepurare a apelor uzate prevăzute.

Pe parcursul lucrarilor prevazute in proiect nu vor rezulta ape uzate tehnologice. In scopul reducerii/ eliminarii riscurilor de poluare a factorului de mediu apa pe perioada de demolare, se impun urmatoarele masuri:

- Stocarea temporara a deseurilor in spatii/recipiente special amenajate, in conformitate cu reglementarile legale
- Aplicarea unor proceduri si masuri de prevenire a poluarii accidentale, care includ:
  - Amenajari de spatii speciale in vederea stocarii temporare a deseurilor in functie de categoria acestora;
  - Incarcare si transport pamant contaminat in cel mai scurt timp cu mijloace de transport autorizate, catre statiile de bioremediere OMV Petrom sau ale altor operatori economici autorizati in acest sens.

#### 2. Protecția aerului:

- sursele de poluanți pentru aer, poluanți, inclusiv surse de mirosuri
- instalațiile pentru reținerea și dispersia poluanților în atmosferă.

Lucrarile executate in proiect nu vor afecta negativ calitatea aerului. In timpul realizarii investitiei pot aparea emisii in atmosfera:

- de la motoarele autovehiculelor si utilajelor din dotarea firmei de executie;

- datorate traficului autovehiculelor si utilajelor;
- datorate lucrarilor de excavare.

Limitarea preventiva a emisiilor din autovehicule se face prin conditiile tehnice impuse la omologarea acestora si pe toata durata de utilizare a acestora, prin inspectiile tehnice periodice obligatorii. Impactul gazelor de ardere, provenite de la motoarele acestora, asupra aerului atmosferic, vor avea o pondere foarte mica intrucat acestea sunt omologate si conforme cu normele tehnice in vigoare.

Nu se va permite folosirea autovehiculelor si a utilajelor neomologate si neconforme din punct de vedere al normelor tehnice in vigoare.

Avand in vedere ca emisiile datorate traficului autovehiculelor si utilajelor, respectiv datorate lucrarilor de excavare vor fi locale si vor avea loc pe perioade limitate de timp, acestea nu vor avea un impact asupra calitatii aerului.

### **3. Protecția împotriva zgomotului și vibrațiilor:**

- sursele de zgomot și de vibrații;
- amenajările și dotările pentru protecția împotriva zgomotului și vibrațiilor.

Zgomotul are o actiune complexa asupra organismului si in functie de intensitate, frecventa si durata produce de la o stare de disconfort pana la afectarea starii de sanatate a personalului si populatiei din zona.

Combaterea zgomotului cuprinde:

- ✓ sursa – alegerea de utilaje moderne, putin zgomotoase;
- ✓ calea de propagare – carcasarea, ecranarea sau montarea surselor in spatii inchise.

Lucrarile propuse a fi executate in proiect nu vor constitui o sursa de zgomot sau vibratii. Pentru a evita orice disconfort, lucrarile de executie se vor desfasura numai in timpul zilei.

Singurele surse de zgomot sau vibratii vor fi autovehiculele si utilajele folosite. In situatia in care acestea sunt omologate si conforme cu normele tehnice in vigoare, zgomotul si vibratiile produse de acestea vor fi in limite legale.

Pentru accesul pe amplasament se vor folosi numai drumurile de acces existente. Se vor lua toate masurile corespunzatoare privind minimalizarea zgomotului si vibratiilor.

### **4. Protecția împotriva radiațiilor:**

- sursele de radiații;
- amenajările și dotările pentru protecția împotriva radiațiilor.

Lucrarile propuse nu vor reprezenta surse de radiatii.

### **5. Protecția solului și a subsolului:**

- sursele de poluanți pentru sol, subsol, ape freactice și de adâncime;;
- lucrările și dotările pentru protecția solului și a subsolului.

In conditii normale, lucrarile propuse in proiect nu vor constitui o sursa de poluare a solului.

In caz accidental, in timpul executiei lucrarilor, o sursa posibila de poluare locala a solului poate fi constituita de vehiculele si utilajele folosite, prin pierderi accidentale de combustibil sau ulei.

Pentru evitarea poluarii accidentale a solului si subsolului de la utilajele folosite in santier se impune ca, inaintea inceperii activitatii, utilajele sa fie verificate si eventualele neconformitati sa fie eliminate inainte de inceperea lucrarilor.

Nu se va permite folosirea autovehiculelor si a utilajelor neomologate si neconforme din punct de vedere al normelor tehnice in vigoare.

Operatiile de intretinere a echipamentelor vor fi realizate doar in ateliere specializate autorizate.



## **6. Protecția ecosistemelor terestre și acvatice:**

- identificarea arealelor sensibile ce pot fi afectate de proiect;
- lucrările, dotările și măsurile pentru protecția biodiversității, monumentelor naturii și ariilor protejate.

În timpul execuției lucrărilor, având în vedere sursele potențiale de poluare, nu se pune problema afectării ecosistemelor terestre și acvatice. La finalizarea lucrărilor, prin eliminarea completă a tuturor posibilităților de apariție a riscului de poluare a factorilor de mediu, se va realiza și asigura protecția ecosistemelor terestre și acvatice.

În zona nu există arii naturale protejate. Distanța de la sonda **258 Blejesti** până la cea mai apropiată arie naturală protejată este de aproximativ 24 km (Arie naturală protejată „Padurea Bolintin”).

## **7. Protecția așezărilor umane și a altor obiective de interes public:**

- identificarea obiectivelor de interes public, distanța față de așezările umane, respectiv față de monumente istorice și de arhitectură, alte zone asupra cărora există instituit un regim de restricție, zone de interes tradițional etc.;
- lucrările, dotările și măsurile pentru protecția așezărilor umane și a obiectivelor protejate și/sau de interes public.

Lucrările care vor fi efectuate nu prezintă risc pentru așezările umane. În zona nu există obiective de interes public.

Lucrările nu vor afecta în nici un fel obiectivele de interes public.

Distanța până la cea mai apropiată așezare umană este de 5 km față de localitatea Blejesti.

## **8. Prevenirea și gestionarea deșeurilor generate pe amplasament în timpul realizării proiectului, inclusiv eliminarea:**

- lista deșeurilor (clasificate și codificate în conformitate cu prevederile legislației europene și naționale privind deșeurile), cantități de deșeuri generate;
- programul de prevenire și reducere a cantităților de deșeuri generate;
- planul de gestionare a deșeurilor.

Tipurile de deșeuri rezultate din activitățile de demolare/dezafectare, remediere și refacere a amplasamentului sunt prezentate în tabelul de mai jos.

Pentru stabilirea tipului de deșeu și a modalității de gestionare se vor efectua analize în conformitate cu prevederile legislative specifice și cu solicitările autorității competente de protecția mediului.

Deșeurile rezultate se vor gestiona astfel:

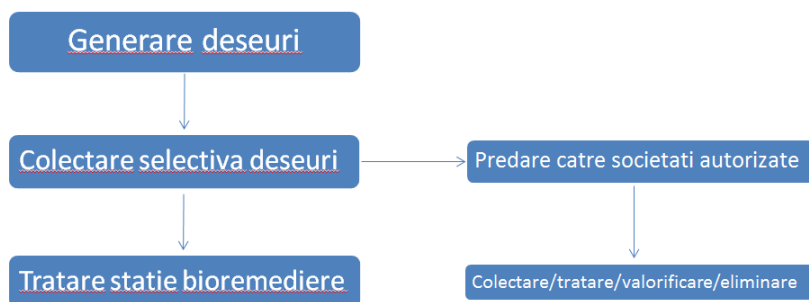
- Deșeuri inerte: se vor valorifica prin firme autorizate (inclusiv prin societatea care execută lucrările dacă detine autorizațiile de mediu necesare) sau în conformitate cu deciziile autorității competente pentru protecția mediului;
- Deșeurile nepericuloase:
  - o se vor valorifica prin firme autorizate (inclusiv prin societatea care execută lucrările dacă detine autorizațiile de mediu necesare) sau în conformitate cu deciziile autorității competente pentru protecția mediului;
  - o în situația în care nu se va identifica o soluție de valorificare, acestea vor fi eliminate prin firme autorizate;
- Deșeurile periculoase:

- Se vor trata si valorifica prin firme autorizate (inclusiv prin societatea care executa lucrarile daca detine autorizatiile de mediu necesare) sau in conformitate cu deciziile autoritatii competente pentru protectia mediului;
- In situatia in care pentru deseurile tratate nu se va identifica o solutie de valorificare, acestea vor fi eliminate prin firme autorizate, fie ca deseuri nepericuloase, fie ca deseuri periculoase, in functie de caracteristicile acestora ulterior procesului de tratare;
- Se vor elimina ca deseuri periculoase prin firme autorizate.

In cazul in care OMV Petrom este interesat de utilizarea materialelor rezultate din constructii si demolari, acestea vor putea fi considerate a nu fi devenit deseuri daca indeplinesc cerintele tehnice pentru reutilizarea acestora potrivit scopului pentru care au fost concepute.

Elementele care se pot refolosi se vor transporta la locatiile indicate de reprezentantii OMV Petrom, iar elementele care nu mai pot fi refolosite se vor picona/concasa. In masura in care este posibil, deseul rezultat va fi predat catre firme autorizate de colectare si valorificare a deșeurilor. In situatia in care nu se va identifica o metoda de valorificare, deseul va fi transportat si eliminat la depozitele autorizate de deseuri industriale.

Schema-flux a gestionarii deseurilor:



Tipurile de deșeuri estimate a fi generate în cadrul lucrărilor de abandonare de suprafață si planul de gestionare al acestora sunt prezentate in tabelul de mai jos:

Nr. Crt.	Denumirea Categoriei de Deseu	Codificare	Denumire codificare	Plan de gestionare	Cantitate ESTIMATA
1	Deseuri din constructii si demolari (inclusiv pamant excavat din situri contaminate) (betoane)	17 01 01	Beton	Se vor preda la societăți autorizate în colectare/tratare/valorificare/eliminare	<b>47 [mc]</b>
2	Deseuri din constructii si demolari (inclusiv pamant excavat din situri contaminate) (sol contaminat)	17 05 03*	Pamant si pietre cu continut de substante periculoase	Se va depozita controlat si va fi transportat la cea mai apropiata statie de bioremediere	<b>56 [mc]</b>
3	Deseuri din constructii si demolari (inclusiv pamant excavat din situri contaminate) (betoane infestate cu titei)	17 01 06*	Amestecuri de beton, caramizi, tigle sau materiale ceramice cu continut de substante periculoase sau fractii separate din acestea	Se vor preda la cele mai apropiate societati autorizate in colectare/tratare valorificare/eliminare	<b>3 [mc]</b>
4	Deseuri din constructii si demolari (inclusiv pamant excavat din situri contaminate) (balast contaminat)	17 05 07*	Resturi de balast cu continut de substante periculoase	Se vor preda la cele mai apropiate societăți autorizate în colectare/tratare/valorificare/eliminare.	<b>4 [mc]</b>
5	Deseuri din constructii si demolari (inclusiv pamant	17 05 08	Resturi de balast, altele decat cele specificate la 17 05 07	Se vor preda la societati autorizate in colectare/	<b>121 [mc]</b>

	excavat din situri contaminate) (Balast)			tratare/valorificare /eliminare.	
6	Deseuri municipale amestecate	20 03 01		Se vor depozita corespunzator si se vor preda la societati autorizate pentru a fi transportate la un depozit autorizat.	<b>0.10</b> <b>[to]</b>

Deșeurile rezultate vor fi gestionate conform legislației specifice în vigoare – OUG nr. 92/2021, aprobată prin Legea 17/2023.

Programul de prevenire și reducerea cantitatilor de deseuri generate a fost realizat în baza activitatilor de prelevare probe, investigare a amplasamentului și determinarea suprafețelor și adâncimilor zonelor poluate. Prin aceste activități s-a avut în vedere reducerea cantitatilor de sol contaminat excavat.

#### **9. Gospodărirea substanțelor și preparatelor chimice periculoase:**

- substanțele și preparatele chimice periculoase utilizate și/sau produse;
  - modul de gospodărire a substanțelor și preparatelor chimice periculoase și asigurarea condițiilor de protecție a factorilor de mediu și a sănătății populației.
- Nu este cazul.

#### **b) Utilizarea resurselor naturale, în special a solului, a terenurilor, a apei și a biodiversității**

Prezentul proiect nu presupune construirea unui obiectiv, implicit nu se pune problema funcționării unui obiectiv în cadrul caruia să se utilizeze resurse naturale.

Prezentul proiect are ca scop diminuarea sau eliminarea impactului asupra mediului produs de activitatea istorică de extracție desfășurată în cadrul sondei și refacerea calitatii solului. Principala resursă naturală utilizată este solul curat necesar umplerii, în urma lucrărilor de excavare a zonelor poluate aferente amplasamentului.

### **VII. DESCRIEREA ASPECTELOR DE MEDIU SUSCEPTIBILE A FI AFECTATE ÎN MOD SEMNIFICATIV DE PROIECT:**

- impactul asupra populației, sănătății umane, biodiversității (acordând o atenție specială speciilor și habitatelor protejate), conservarea habitatelor naturale, a florei și a faunei sălbatice, terenurilor, solului, folosințelor, bunurilor materiale, calității și regimului cantitativ al apei, calității aerului, climei (de exemplu, natura și amploarea emisiilor de gaze cu efect de seră), zgomotelor și vibrațiilor, peisajului și mediului vizual, patrimoniului istoric și cultural și asupra interacțiunilor dintre aceste elemente; natura impactului (adică impactul direct, indirect, secundar, cumulativ, pe termen scurt, mediu și lung, permanent și temporar, pozitiv și negativ);
- extinderea impactului (zona geografică, numărul populației/habitatelor/speciilor afectate);
- magnitudinea și complexitatea impactului;
- probabilitatea impactului;
- durata, frecvența și reversibilitatea impactului;
- măsurile de evitare, reducere sau ameliorare a impactului semnificativ asupra mediului;
- natura transfrontieră a impactului.

În conformitate cu prevederile Legii nr. 292/2018 și al conținutului cadru și indicațiilor prevăzute în Anexa nr. 5E, la stabilirea impactului potențial au fost luate în considerare și factori precum: impactul asupra faunei și florei, solului, calitatii aerului, climei, zgomotelor și vibrațiilor, peisajului și mediului vizual, etc. și asupra interacțiunilor dintre aceste elemente, inclusiv natura impactului (adică impact direct, indirect, secundar, cumulativ, pe termen scurt, mediu și lung,

permanent si temporar, pozitiv si negativ); extinderea impactului (zona geografica, numarul populatiei/ habitatelor/ speciilor afectate); magnitudinea si complexitatea impactului; probabilitatea impactului; durata, frecventa si reversibilitatea impactului; masurile de evitare, reducere sau ameliorare a impactului semnificativ asupra mediului; natura transfrontaliera a impactului. Lucrările propuse în cadrul proiectului sunt lucrari ce au drept scop diminuarea sau eliminarea impactului asupra mediului produs de activitatea istorica de extractie desfasurata in cadrul sondei. In acest sens, lucrarile propuse nu vor avea impact negativ asupra elementelor mentionate mai sus, din contra, prin executia lucrărilor menționate mai sus, **impactul adus mediului va fi unul pozitiv, direct si local.**

In perioada de executie, impactul produs de desfasurarea lucrarilor in cadrul santierului are efecte reduse asupra factorilor de mediu si anume:

- ❖ Impactul asupra aerului, in perioada de executie, este negativ dar redus si se datoreaza poluarii atmosferei prin gazele de ardere de la motoarele utilajelor terasiere, manipularea materialelor de umplutura, precum si prin pulberile produse prin circulatia vehiculelor utilizate de constructor;
  - ❖ Impactul asupra apei, in perioada de executie se poate produce ca urmare a apelor uzate menajere rezultate din activitatile igienico-sanitare din cadrul organizarii de santier si de la punctul de lucru (proximitatea amplasamentului sondei), scurgerilor accidentale de produse petroliere sau uleiuri de la utilaje si autovehicule, intretinerea necorespunzatoare a utilajelor si autovehiculelor, depozitarea temporara necorespunzatoare a deseurilor menajere si a materialelor de umplutura in exces;
  - ❖ Impactul asupra solului si vegetatiei se manifesta prin ocuparea temporara a unor suprafete de teren pentru organizarea de santier. La terminarea lucrarilor, constructorul va dezafecta zona organizarii de santier si va aduce terenul la starea naturala.
- Lucrarile proiectate au un caracter temporar si sunt de scurta durata, desfasurarea tuturor activitatilor fiind estimata la o perioada de 12 zile. Tinand cont de faptul ca zgomotul produs in aceste activitati, cat si emisiile in aer sunt minime, iar intervalul de timp este, de asemenea, redus, se poate considera ca nu vor fi perturbate habitate si specii de flora sau fauna de interes comunitar.
  - Asadar, **probabilitatea impactului asupra mediului este una redusa**, iar magnitudinea si complexitatea impactului se pot clasifica ca nesemnificative. Impactul cumulat al lucrarilor va fi unul pozitiv ca urmare a remedierii, refacerii si reabilitarii terenului aferent acestora.

Lucrarile proiectate au un caracter temporar si sunt de scurta durata, desfasurarea tuturor activitatilor fiind estimata la o perioada de 12 zile. Tinand cont de faptul ca zgomotul produs in aceste activitati, cat si emisiile in aer sunt minime, iar intervalul de timp este, de asemenea, redus, se poate considera ca nu vor fi perturbate habitate si specii de flora sau fauna de interes comunitar.

Pentru proiectul „**Lucrări de abandonare aferente sondei 258 Blejesti**”, este posibil ca, in vederea eficientizarii operatiunilor prevazute, executantul sa efectueze lucrarile aferente in paralel cu lucrarile prevazute pentru alte amplasamente invecinate, in functie de capacitatea sa de executie. In aceasta situatie, poate interveni un impact cumulat al acestor proiecte, deoarece anvergura activitatii executantului creste odata cu numarul de proiecte pentru care desfasoara activitati.

Posibilul impact cumulat al executarii lucrarilor este insa de scurta durata (numai pe parcursul desfasurarii lucrarilor), redus ca amploare si limitat ca intindere spatiala (numai in interiorul fiecarui careu de sonda). Desi impactul se poate cumula, acesta este la un nivel redus.

Asadar, magnitudinea si complexitatea impactului se pot clasifica ca nesemnificative.

**VIII. PREVEDERI PENTRU MONITORIZAREA MEDIULUI - DOTĂRI ȘI MĂSURI PREVĂZUTE PENTRU CONTROLUL EMISIILOR DE POLUANȚI ÎN MEDIU, INCLUSIV PENTRU CONFORMAREA LA CERINȚELE PRIVIND MONITORIZAREA EMISIILOR PREVĂZUTE DE CONCLUZIILE BAT APLICABILE. SE VA AVEA ÎN VEDERE CA IMPLEMENTAREA PROIECTULUI SĂ NU INFLUENȚEZE NEGATIV CALITATEA AERULUI ÎN ZONĂ.**

În urma executării lucrărilor propuse terenul va rămâne liber de orice construcție sau facilitate anterioară, iar solul contaminat identificat va fi înlocuit cu sol cu concentrații de hidrocarburi admisibile, conform legislației.

Având în vedere natura lucrărilor și a investiției, nu sunt necesare prevederi pentru monitorizarea mediului sau a emisiilor.

**IX. LEGĂTURA CU ALTE ACTE NORMATIVE ȘI/SAU PLANURI /PROGRAME / STRATEGII / DOCUMENTE DE PLANIFICARE**

- A. Justificarea încadrării proiectului, după caz, în prevederile altor acte normative naționale care transpun legislația comunitară (IED, SEVESO, Directiva-cadru apă, Directiva-cadru aer, Directiva-cadru deșeuri etc.)

Directiva IPPC - Nu este cazul

Directiva SEVESO – Nu este cazul

Directiva COV – Nu este cazul

Directiva LCP – Nu este cazul

Directiva- cadru apă

În urma realizării lucrărilor nu vor rezulta ape uzate și nu se va afecta stratul acvifer.

Directiva – cadru Aer

Proiectul nu va afecta calitatea aerului, având doar o influență temporară locală.

Directiva – cadru Deșeuri

Gestionarea deșeurilor rezultate de pe amplasament se va face conform capitolului IV.8. Prevenirea și gestionarea deșeurilor generate pe amplasament în timpul realizării proiectului/în timpul exploatarei, inclusiv eliminarea.

- B. Se va menționa planul/programul/strategia/documentul de programare/planificare din care face proiectul, cu indicarea actului normativ prin care a fost aprobat

Prezentul proiect se va implementa și ca urmare a emiterii Acordului de Abandonare de adâncime nr. 100-AB/08.02.2023 emise de Agenția Națională pentru Resurse Minerale.

Proiectul este parte integrantă din programul OMV Petrom de Abandonare de suprafață a sondelor ieșite din producție.

**X. LUCRĂRI NECESARE ORGANIZĂRII DE ȘANTIER:**

- descrierea lucrărilor necesare organizării de șantier;
- localizarea organizării de șantier;
- descrierea impactului asupra mediului a lucrărilor organizării de șantier;
- surse de poluanți și instalații pentru reținerea, evacuarea și dispersia poluanților în mediu în timpul organizării de șantier;



- dotări și măsuri prevăzute pentru controlul emisiilor de poluanți în mediu.

Pentru desfasurarea proiectului nu sunt necesare lucrari speciale pentru organizarea de santier. Organizarea de santier va fi asigurata la cel mai apropiat parc apartinand OMV Petrom S.A. In organizarea de santier se vor regasi dotari precum birouri, toaleta, apa curenta, racordare la energie electrica, spatii pentru parcare utilajelor. Lucrarile pentru organizarea de santier nu vor avea impact negativ asupra mediului.

Pentru controlul emisiilor de poluanti in mediu executantul va utiliza utilaje care respecta normele europene de emisii de poluanti in mediu. Deasemenea, pentru a evita emisiile de poluanti in mediu – transportul deseurilor contaminate se va efectua cu autocamioane acoperite cu prelata.

#### **XI. LUCRĂRI DE REFACERE A AMPLASAMENTULUI LA FINALIZAREA INVESTIȚIEI, ÎN CAZ DE ACCIDENTE ȘI/SAU LA ÎNCETAREA ACTIVITĂȚII, ÎN MĂSURA ÎN CARE ACESTE INFORMAȚII SUNT DISPONIBILE:**

Refacerea amplasamentului este obiectivul principal al prezentului proiect. Lucrarile de refacere a amplasamentului au fost descrise detaliat in cadrul capitolului III. Descrierea lucrărilor de demolare necesare - Subcapitolul Lucrări de remediere / reabilitare teren.

#### **XII. ANEXE - PIESE DESENATE**

Conform specificului proiectului, se anexeaza urmatoarele:

- Plan de situatie;
- Plan de prelevare probe de sol;
- Plan de excavare / sapatura;

#### **XIII. PENTRU PROIECTELE CARE INTRĂ SUB INCIDENTA PREVEDERILOR ART. 28 DIN ORDONAȚA DE URGENȚĂ A GUVERNULUI NR. 57/2007 PRIVIND REGIMUL ARIILOR NATURALE PROTEJATE, CONSERVAREA HABITATELOR NATURALE, A FLOREI ȘI FAUNEI SĂLBATICE, APROBATĂ CU MODIFICĂRI ȘI COMPLETĂRI PRIN LEGEA NR. 49/2011, CU MODIFICĂRILE ȘI COMPLETĂRILE ULTERIOARE, MEMORIUL VA FI COMPLETAT CU URMĂTOARELE:**

Prezentul proiect nu intra sub incidenta prevederilor art. 28 din Ordonanța de urgență a Guvernului nr. 57/2007 privind regimul ariilor naturale protejate, conservarea habitatelor naturale, a florei și faunei sălbatice, aprobată cu modificări și completări prin Legea nr. 49/2011, cu modificările și completările ulterioare.

Distanța de la sonda **258 Blejesti** pana la cea mai apropiata arie naturala protejata este de aproximativ 24 km (Aria naturala protejata „Padurea Bolintin”).

#### **XIV. PENTRU PROIECTELE CARE SE REALIZEAZĂ PE APE SAU AU LEGĂTURĂ CU APELE, MEMORIUL VA FI COMPLETAT CU URMĂTOARELE, INFORMAȚII, PRELUATE DIN PLANURILE DE MANAGEMENT BAZINALE, ACTUALIZATE:**

Prezentul proiect nu se realizeaza pe ape si nu are legătură cu apele.

Distanța pana la cel mai apropiat curs de apa (raul Glavacioc) este de aproximativ 0.6 km.

**XV. CRITERIILE PREVAZUTE IN ANEXA NR. 3 LA LEGEA NR. 292/2018 PRIVIND EVALUAREA IMPACTULUI ANUMITOR PROIECTE PUBLICE SI PRIVATE ASUPRA MEDIULUI SE IAU IN CONSIDERARE, DACA ESTE CAZUL, IN MOMENTUL COMPILARII INFORMATIILOR IN CONFORMITATE CU PUNCTELE III-XIV**

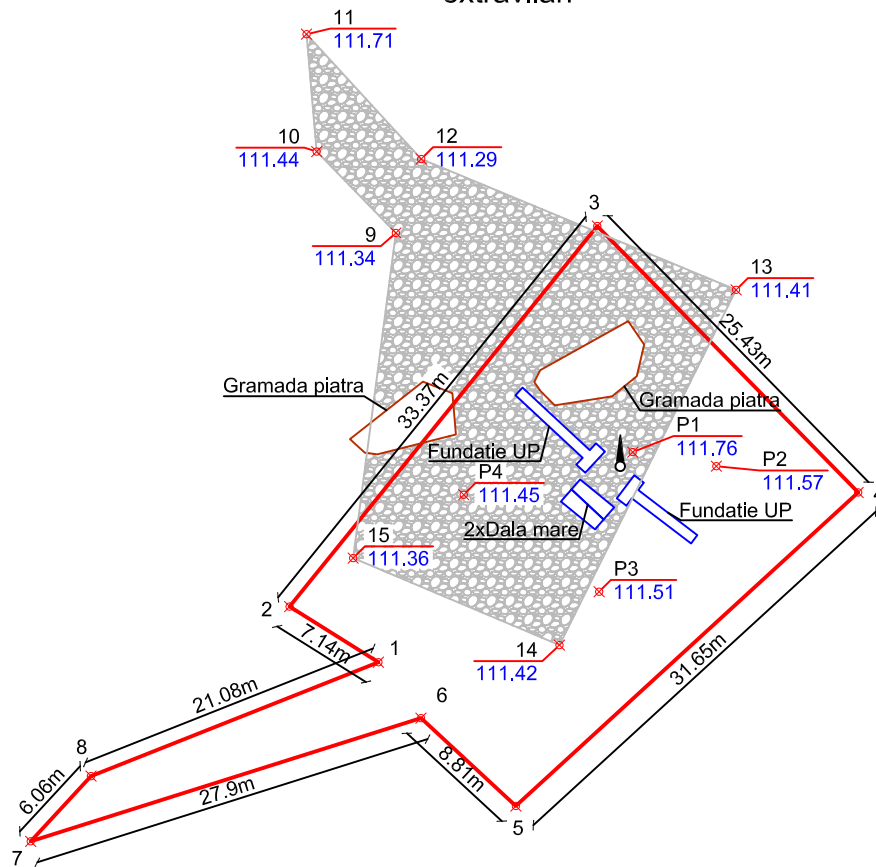
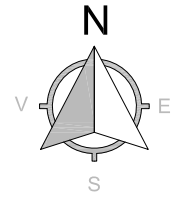
In urma analizarii criteriilor de selectie din cadrul Anexei 3, a rezultat faptul ca **nu este necesara efectuarea evaluarii impactului asupra mediului.**

Elaborat:

Ing. Burcea Valentin

S.C. IKEN Construct Management S.R.L.

**PLAN DE SITUATIE**  
**SONDA 258 BLEJESTI, UAT BLEJESTI, jud. TELEORMAN**  
 Scara 1: 500  
 - extravilan -



Coordonate puncte prelevare

Nr. Pct.	X [m]	Y [m]
P1	310506.769	535608.371
P2	310505.811	535614.074
P3	310497.247	535606.081
P4	310503.862	535596.850

Parcela (0) Zona amestec pamant + pietris

Nr. Pct.	Coordonate pct.de contur		Lungimi laturi D(i,i+1)
	X [m]	Y [m]	
9	310521.712	535592.222	7.744
10	310527.263	535586.823	8.037
11	310535.270	535586.131	11.559
12	310526.758	535593.951	23.248
13	310517.836	535615.419	27.057
14	310493.608	535603.374	15.265
15	310499.540	535589.309	22.363
S(0)=578mp P=115.272m			

Parcela (0) Sonda 258 Blejesti

Nr. Pct.	Coordonate pct.de contur		Lungimi laturi D(i,i+1)
	X [m]	Y [m]	
1	310492.443	535591.031	7.145
2	310496.234	535584.975	33.370
3	310522.186	535605.952	25.426
4	310504.019	535623.741	31.653
5	310482.637	535600.402	8.815
6	310488.626	535593.934	27.905
7	310480.225	535567.324	6.057
8	310484.673	535571.435	21.080
S(0)=827mp P=161.450m			

**LEGENDA**

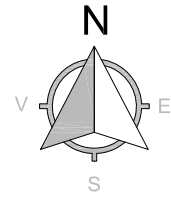
- Cap sonda ANRM
  - 1...8 Puncte contur
  - P1...P4 Puncte prelevare
  - Limita amplasament sonda
  - Constructii ce se dezafecteaza
  - Zona pamant + pietris, h=0.2 m
  - 100.00 Cota
- Sistem de proiectie: Stereografic 1970  
 Sistem de altitudini: Marea Neagra 1975

VERIFICATOR				REFERAT / EXPERTIZA nr. / data
VERIFICATOR / EXPERT	NUME	SEMNETURA	CERINTA	
	SC. IKEN CONSTRUCT MANAGEMENT.SRL Str. Biruintei, Nr. 31, Bl. 1, Tronson 1, Et. 1, ap.2 Oras Popesti-Leordeni, Judet Ilfov			Beneficiar: OMV Petrom S.A.
Specificatie	Nume	Semnatura	Scara: 1:500  Data: 2024	Proiect: 245/2018 Faza: D.T.A.D.
Sef Proiect	Ing. Codoi Alexandru			SERVICIU DE REALIZARE STUDII DE MEDIU, PROIECTARE, INTOCMIRE DOCUMENTATII SI OBTINERE AVIZE, ACORDURI SI AUTORIZATII JUD. : CALARASI, GIURGIU, TELEORMAN
Proiectat	Ing. Burcea Valentin			SONDA 258 BLEJESTI, UAT BLEJESTI, jud. TELEORMAN
Desenat	Ing. Iljevic Nikola			<b>PLAN DE SITUATIE</b>
Este interzisa copierea, multiplicarea si imprumutarea documentatiei fara aprobarea scrisa a S.C. IKEN CONSTRUCT MANAGEMENT S.R.L. conform cu Legea 8/1996				LOT 4 C.S. 25 Plansa Referinta A 01

# PLAN PRELEVARE PROBE SONDA 258 BLEJESTI, UAT BLEJESTI, jud. TELEORMAN

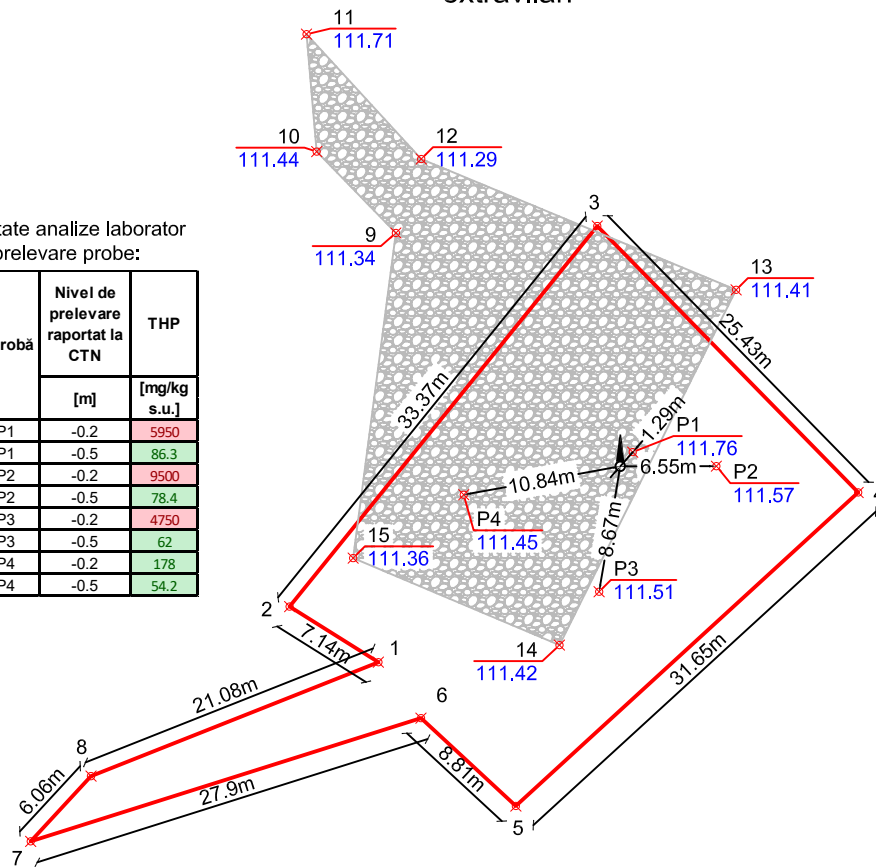
Scara 1: 500

- extravilan -



Rezultate analize laborator  
prelevare probe:

Codificare probă		Nivel de prelevare raportat la CTN	THP
		[m]	[mg/kg s.u.]
P1	P1	-0.2	5950
	P1	-0.5	86.3
P2	P2	-0.2	9500
	P2	-0.5	78.4
P3	P3	-0.2	4750
	P3	-0.5	62
P4	P4	-0.2	178
	P4	-0.5	54.2



Coordonate puncte prelevare

Nr. Pct.	X [m]	Y [m]
P1	310506.769	535608.371
P2	310505.811	535614.074
P3	310497.247	535606.081
P4	310503.862	535596.850

Parcela (0) Sonda 258 Blejesti

Nr. Pct.	Coordonate pct.de contur		Lungimi laturi D(i,i+1)
	X [m]	Y [m]	
9	310521.712	535592.222	7.744
10	310527.263	535586.823	8.037
11	310535.270	535586.131	11.559
12	310526.758	535593.951	23.248
13	310517.836	535615.419	27.057
14	310493.608	535603.374	15.265
15	310499.540	535589.309	22.363
S(0)=578mp P=115.272m			

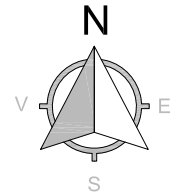
Nr. Pct.	Coordonate pct.de contur		Lungimi laturi D(i,i+1)
	X [m]	Y [m]	
1	310492.443	535591.031	7.145
2	310496.234	535584.975	33.370
3	310522.186	535605.952	25.426
4	310504.019	535623.741	31.653
5	310482.637	535600.402	8.815
6	310488.626	535593.934	27.905
7	310480.225	535567.324	6.057
8	310484.673	535571.435	21.080
S(0)=827mp P=161.450m			

### LEGENDA

- Cap sonda ANRM
- 1...8 Puncte contur
- P1...P4 Puncte prelevare
- Limita amplasament sonda
- Zona pamant + pietris, h=0.2 m
- 100.00 Cota
- Sistem de proiectie: Stereografic 1970
- Sistem de altitudini: Marea Neagra 1975

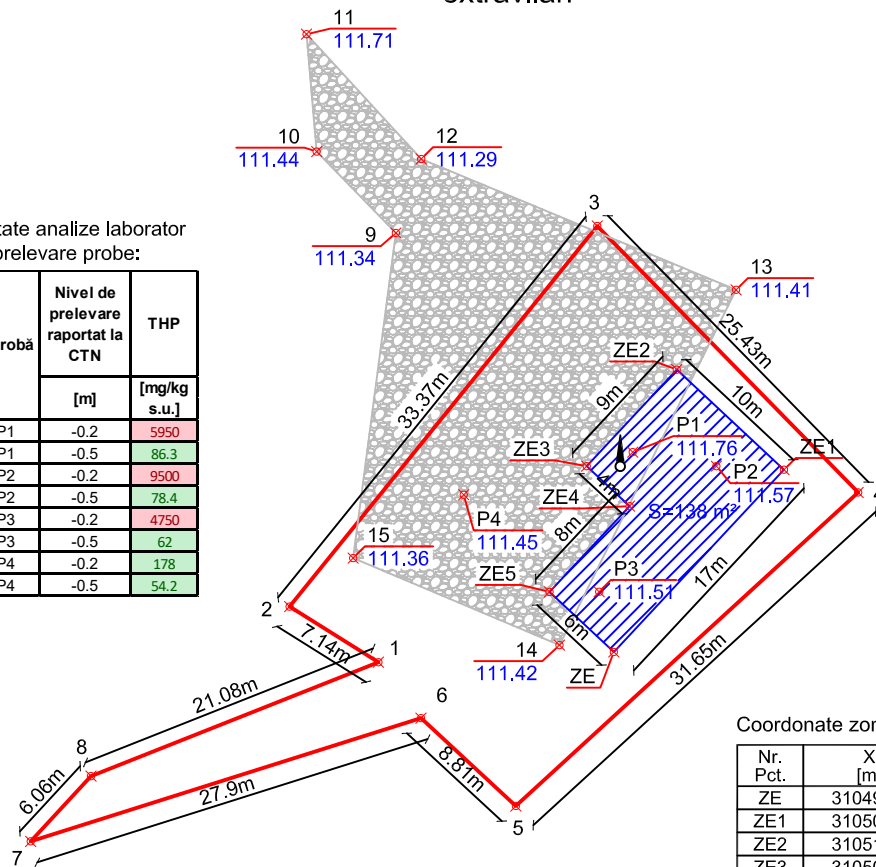
VERIFICATOR				REFERAT / EXPERTIZA nr. / data
VERIFICATOR / EXPERT	NUME	SEMNETURA	CERINTA	
SC. IKEN CONSTRUCT MANAGEMENT.SRL Str. Biruintei, Nr. 31, Bl. 1, Tronson 1, Et. 1, ap.2 Oras Popesti-Leordeni, Judet Ilfov				Beneficiar: OMV Petrom S.A.
				Proiect: 245/2018
				Faza: D.T.A.D.
Specificatie	Nume	Semnatura	Scara: 1:500	SERVICIU DE REALIZARE STUDII DE MEDIU, PROIECTARE, INTOCMIRE DOCUMENTATII SI OBTINERE AVIZE, ACORDURI SI AUTORIZATII JUD. : CALARASI, GIURGIU, TELEORMAN
Sef Proiect	Ing. Codoi Alexandru			
Proiectat	Ing. Burcea Valentin		Data: 2024	SONDA 258 BLEJESTI, UAT BLEJESTI, jud. TELEORMAN
Desenat	Ing. Iljevic Nikola			
<b>PLAN PRELEVARE PROBE</b>				A 01

**PLAN SAPATURA**  
**SONDA 258 BLEJESTI, UAT BLEJESTI, jud. TELEORMAN**  
 Scara 1: 500  
 - extravilan -



Rezultate analize laborator  
prelevare probe:

Codificare probă	Nivel de prelevare raportat la CTN	THP	
		[m]	[mg/kg s.u.]
P1	P1	-0.2	5950
	P1	-0.5	86.3
P2	P2	-0.2	9500
	P2	-0.5	78.4
P3	P3	-0.2	4750
	P3	-0.5	62
P4	P4	-0.2	178
	P4	-0.5	54.2



Coordonate zona excavare P1,P2 si P3

Nr. Pct.	X [m]	Y [m]
ZE	310493.142	535607.083
ZE1	310505.570	535618.683
ZE2	310512.393	535611.372
ZE3	310505.813	535605.231
ZE4	310503.084	535608.155
ZE5	310497.236	535602.697

Coordonate puncte prelevare

Nr. Pct.	X [m]	Y [m]
P1	310506.769	535608.371
P2	310505.811	535614.074
P3	310497.247	535606.081
P4	310503.862	535596.850

Parcela (0) Zona amestec pamant + pietris

Nr. Pct.	Coordonate pct.de contur		Lungimi laturi D(i,i+1)
	X [m]	Y [m]	
9	310521.712	535592.222	7.744
10	310527.263	535586.823	8.037
11	310535.270	535586.131	11.559
12	310526.758	535593.951	23.248
13	310517.836	535615.419	27.057
14	310493.608	535603.374	15.265
15	310499.540	535589.309	22.363

S(0)=578mp P=115.272m

Parcela (0) Sonda 258 Blejesti

Nr. Pct.	Coordonate pct.de contur		Lungimi laturi D(i,i+1)
	X [m]	Y [m]	
1	310492.443	535591.031	7.145
2	310496.234	535584.975	33.370
3	310522.186	535605.952	25.426
4	310504.019	535623.741	31.653
5	310482.637	535600.402	8.815
6	310488.626	535593.934	27.905
7	310480.225	535567.324	6.057
8	310484.673	535571.435	21.080

S(0)=827mp P=161.450m

**LEGENDA**

- Cap sonda ANRM
- 1...8 Puncte contur
- P1...P4 Puncte prelevare
- Limita amplasament sonda
- Zona pamant + pietris, h=-0.2 m
- Cota
- Zona excavare raportata la CTN h=-0.4 m

Sistem de proiectie: Stereografic 1970  
Sistem de altitudini: Marea Neagra 1975

VERIFICATOR				REFERAT / EXPERTIZA nr. / data
VERIFICATOR / EXPERT	NUME	SEMNETURA	CERINTA	
SC. IKEN CONSTRUCT MANAGEMENT.SRL Str. Biruintei, Nr. 31, Bl. 1, Tronson 1, Et. 1, ap.2 Oras Popesti-Leordeni, Judet Ilfov		Beneficiar:		Proiect: 245/2018
		OMV Petrom S.A.		Faza: D.T.A.D.
Specificatie	Nume	Semnatura	Scara: 1:500	SERVICIU DE REALIZARE STUDII DE MEDIU, PROIECTARE, INTOCMIRE DOCUMENTATII SI OBTINERE AVIZE, ACORDURI SI AUTORIZATII
Sef Proiect	Ing. Codoi Alexandru			JUD. : CALARASI, GIURGIU, TELEORMAN
Proiectat	Ing. Burcea Valentin			SONDA 258 BLEJESTI, UAT BLEJESTI, jud. TELEORMAN
Desenat	Ing. Iljevic Nikola			PLAN SAPATURA
Este interzisa copierea, multiplicarea si imprumutarea documentatiei fara aprobarea scrisa a S.C. IKEN CONSTRUCT MANAGEMENT S.R.L. conform cu Legea 8/1996				LOT 4 C.S. 25 Plansa Referinta A 02