



## Agencia Națională pentru Protecția Mediului

### Agencia pentru Protecția Mediului Teleorman

8290 / 27.06.2019.

#### Raport privind starea factorilor de mediu în județul Teleorman Mai 2019

#### 1. CALITATEA AERULUI

##### Calitatea aerului ambiental

Agencia pentru Protecția Mediului Teleorman realizează monitorizarea continuă a calității aerului prin stațiile automate și procedee de prelevare și analize manuale efectuate în laborator.

Rețeaua de monitorizare a calității aerului în județul Teleorman este alcătuită din:

- 5 puncte de monitorizare a poluanților din aerul înconjurător prin stațiile automate de monitorizare din cadrul RNMCA: TR-1 Alexandria (stație de fond urban), TR-2 Turnu Măgurele (stație de trafic), TR-3 Turnu Măgurele (stație de fond urban), TR-4 Turnu Măgurele (stație industrială), TR-5 Zimnicea (stație de fond urban);

- 7 puncte de control pentru pulberi sedimentabile (probe medii lunare) în localitățile urbane Alexandria, Turnu Măgurele și Zimnicea;

- 1 punct de control pentru precipitații situat în municipiul Alexandria – „sediul APM Teleorman”.

##### Monitorizarea calității aerului prin stații automate

###### • Stația TR-1 (stație de fond urban)

Amplasare: municipiul Alexandria, la „sediul APM Teleorman”. Poluanții monitorizați: SO<sub>2</sub>, NO, NO<sub>x</sub>, NO<sub>2</sub>, O<sub>3</sub>, CO, BTEX (benzen, toluen, etilbenzen, m-xilen, p-xilen, o-xilen), pulberi în suspensie (PM10) și parametrii meteorologici: temperatură, viteza vântului, direcția vântului, precipitații, radiația solară, umiditatea relativă, presiunea atmosferică.

###### • Stația TR-2 (stație de trafic)

Amplasare: pe DN 51A care leagă municipiul Turnu Măgurele de orașul Zimnicea, la ieșirea din municipiul Turnu Măgurele. Poluanții monitorizați : SO<sub>2</sub>, NO, NO<sub>x</sub>, NO<sub>2</sub>, O<sub>3</sub>, CO, pulberi în suspensie (PM10) și parametrii meteorologici: temperatura, viteza vântului, direcția vântului, precipitații, radiația solară, umiditatea relativă, presiunea atmosferică.



- **Stația TR-3 (stație de fond urban)**

Amplasare: municipiul Turnu Măgurele, str. Calea Dunării, în apropierea Primăriei Turnu Măgurele. Poluanții monitorizați: SO<sub>2</sub>, NO, NO<sub>x</sub>, NO<sub>2</sub>, O<sub>3</sub>, CO, pulberi în suspensie (PM10, PM2.5).

- **Stația TR-4 (stație industrială)**

Amplasare: în municipiul Turnu Măgurele, str. Portului, în apropierea combinatului SC Donau Chem SRL. Poluanții monitorizați : SO<sub>2</sub>, NO, NO<sub>x</sub>, NO<sub>2</sub>, O<sub>3</sub>, CO, NH<sub>3</sub>, pulberi în suspensie (PM10) și parametrii meteorologici: temperatura, viteza vântului, direcția vântului, precipitații, radiația solară, umiditatea relativă, presiunea atmosferică.

- **Stația TR-5 (stație de fond urban)**

Amplasare: în orașul Zimnicea, str. Împăratul Traian. Poluanții monitorizați : SO<sub>2</sub>, NO, NO<sub>x</sub>, NO<sub>2</sub>, O<sub>3</sub>, CO, H<sub>2</sub>S, pulberi în suspensie (PM10, PM2.5) și parametrii meteorologici: temperatura, viteza vântului, direcția vântului, precipitații, radiația solară, umiditatea relativă, presiunea atmosferică.

Informarea publicului privind datele rezultate din monitorizarea calității aerului se realizează prin intermediul panourilor ecran, și anume:

- panou ecran exterior - informarea publicului se realizează prin indicele general de calitate a aerului în cele două localități monitorizate; panoul este amplasat în Alexandria, la intersecția străzilor Dunării cu București;

- panou ecran interior (defect) - informarea publicului privind datele de monitorizare a calității aerului se realizează sub formă grafică și tabelară; panoul este amplasat la sediul APM Teleorman.

### Măsurări orare ale poluanților monitorizați la stațiile automate

#### Stația TR-1 Alexandria

Tabel 1.1 Măsurări orare la stația TR-1 Alexandria – mai 2019

Stația	Tipul stației	Poluant	U.M.	Medie	Nr valori orare	Depasiri (%)	Captura date	VL cf. Legii nr. 104/2011
TR-1	Fond urban	SO <sub>2</sub>	μg/m <sup>3</sup>	3.88	711	0	95.83	350 μg/m <sup>3</sup> val. lim. orara
		NO <sub>2</sub>	μg/m <sup>3</sup>	14.34	713	0	95.56	200 μg/m <sup>3</sup> val. lim. orara
		CO	mg/m <sup>3</sup>	0.54	714	0	95.57	10 mg/m <sup>3</sup> val. max. zilnică a mediilor pe 8 h
		O <sub>3</sub>	μg/m <sup>3</sup>	59.3	744	0	100	120 μg/m <sup>3</sup> valoare tinta - val. max. zilnică a mediilor pe 8 h
		Benzen	μg/m <sup>3</sup>	0.52	727	0	97.72	5 μg/m <sup>3</sup> val. medie anuală

### Stația TR-2 Turnu Măgurele

Tabel 1.2 Măsurări orare la stația TR-2 Turnu Măgurele – mai 2019

Stația	Tipul stației	Poluant	U.M	Medie	Nr valori orare	Depasiri (%)	Captura date	VL cf. Legii nr. 104/2011
TR-2	Trafic	SO2	μg/m3	4.48	712	0	95.7	350 μg/m3 val. lim. orara
		NO2	μg/m3	9.42	709	0	95.3	200 μg/m3 val. lim. orara
		CO	mg/m3	0.55	711	0	95.56	10 mg/m3 val. max. zilnică a mediilor pe 8 h
		O3	μg/m3	58.71	744	0	100	180 μg/m3 prag de informare

### Stația TR-3 Turnu Măgurele

Tabel 1.3 Măsurări orare la stația TR-3 Turnu Măgurele – mai 2019

Stația	Tipul stației	Poluant	U.M	Medie	Nr valori orare	Depasiri (%)	Captura date	VL cf. Legii nr. 104/2011
TR-3	Fond urban	SO2	μg/m3	3.69	719	0	96.64	350 μg/m3 val. Lim. Orara
		NO2	μg/m3	10.45	720	0	96.77	200 μg/m3 val. Lim. Orara
		CO	mg/m3	0.46	707	0	95.03	10 mg/m3 val. Max. Zilnică a mediilor pe 8 h
		O3	μg/m3	31.4	707	0	95.03	180 μg/m3 prag de informare

### Stația TR-4 Turnu Măgurele

Tabel 1.4 Măsurări orare la stația TR-4 Turnu Măgurele – mai 2019

Stația	Tipul stației	Poluant	U.M	Medie	Nr valori orare	Depasiri (%)	Captura date	VL cf. Legii nr. 104/2011
TR-4	Industrială	SO2	μg/m3	8.38	695	0	93.41	350 μg/m3 val. Lim. Orara
		NO2	μg/m3	-	-	0	0	200 μg/m3 val. Lim. Orara
		CO	mg/m3	0.52	708	0	95.16	10 mg/m3 val. Max. Zilnică a mediilor pe 8 h
		O3	μg/m3	55.25	694	0	93.28	180 μg/m3 prag de informare



**Stația TR-5 Zimnicea**

**Tabel 1.5 Măsurări orare la stația TR-5 Zimnicea – mai 2018**

Stația	Tipul stației	Poluant	U.M	Medie	Nr valori orare	Depasiri (%)	Captura date	VL cf. Legii nr. 104/2011	Val. Lim. Negociata cu autoritatile din Bulgaria
TR-5	Fond urban	SO2	µg/m3	4.90	680	0	91.4	350 µg/m3 val. Lim. Orara	-
		NO2	µg/m3	-	-	0	0	200 µg/m3 val. Lim. Orara	-
		CO	mg/m3	0.44	679	0	91.26	10 mg/m3 val. Max. Zilnică a mediilor pe 8 h	-
		O <sub>3</sub>	µg/m3	38.99	709	0	95.3	180 µg/m3 prag de informare	-
		H <sub>2</sub> S	µg/m3	-	-	0.55	0	-	5 µg/m3

**Determinarea pulberilor în suspensie PM10/PM2.5**

**Tabel 1.6 Pulberi în suspensie PM10/PM2.5 (gravimetric)**

Stația	Tipul stației	Poluant	U.M	Medie	Nr valori zilnice	Captura date%	VL cf. Legii nr. 104/2011
TR-1	Fond urban	PM10	µg/m3	22.56	31	100	50 µg/m3 val. lim. zilnica
TR-2	Trafic	PM10	µg/m3	21.87	31	100	50 µg/m3 val. lim. zilnica
TR-3	Fond urban	PM2.5	µg/m3	-	-	0	20µg/m3 val. lim. anuala
TR-4	Tip industrial	PM10	µg/m3	-	-	0	50 µg/m3 val. lim. zilnica
TR-5	Fond urban	PM2.5	µg/m3	-	-	0	20 µg/m3 val. lim. anuala

## Evoluția grafică a poluanților în luna mai 2019

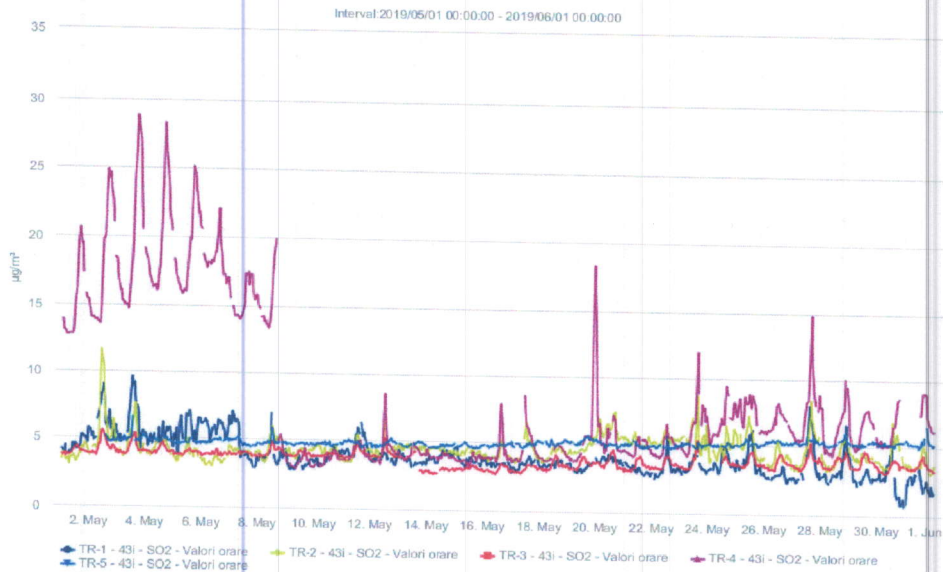


Fig. 1.1 - SO<sub>2</sub> (µg/m<sup>3</sup>) - mai 2019

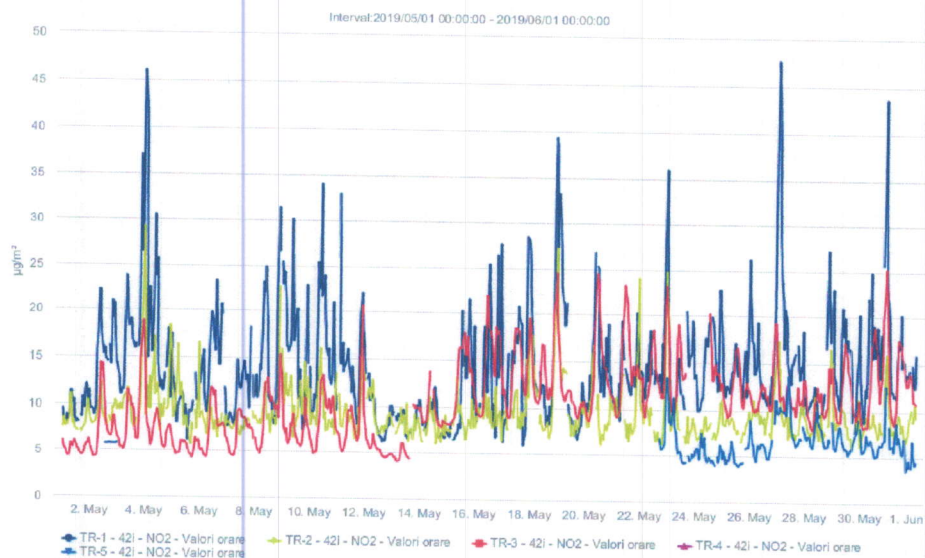


Fig. 1.2 - NO<sub>2</sub> (µg/m<sup>3</sup>) - mai 2019

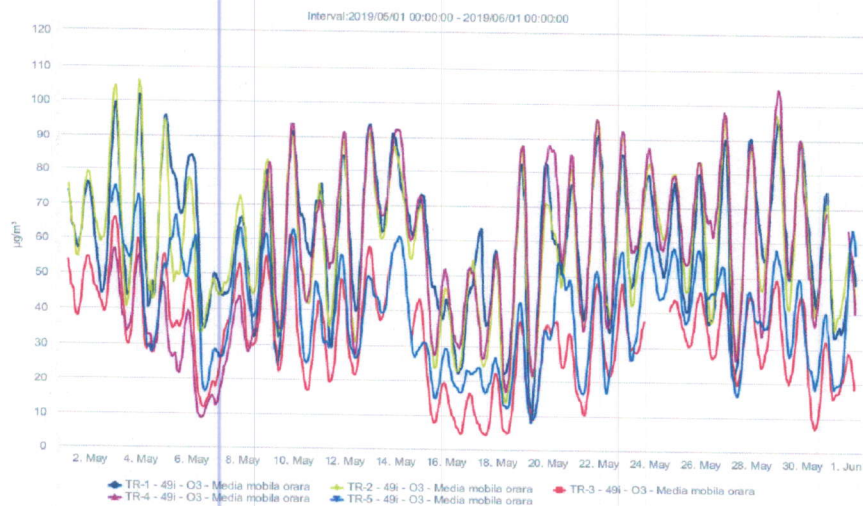


Fig. 1.3 - O<sub>3</sub> (µg/m<sup>3</sup>) - mai 2019

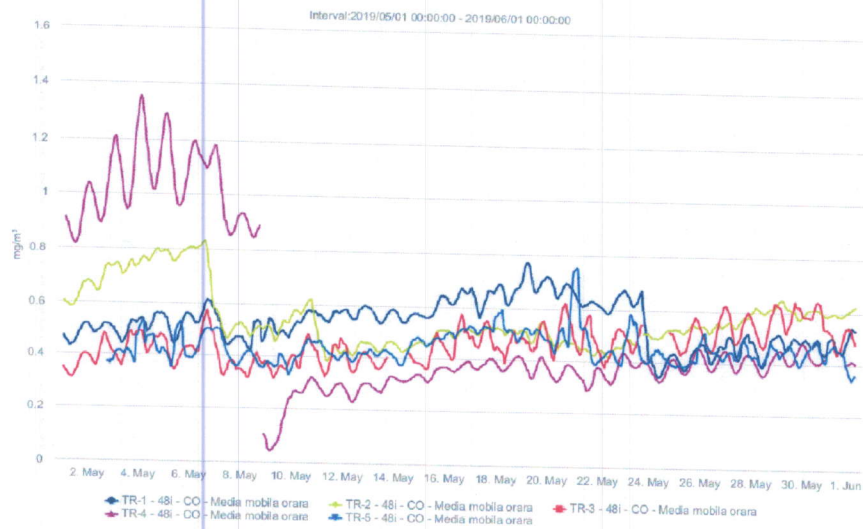


Fig. 1.4 - CO (mg/m<sup>3</sup>) - mai 2019

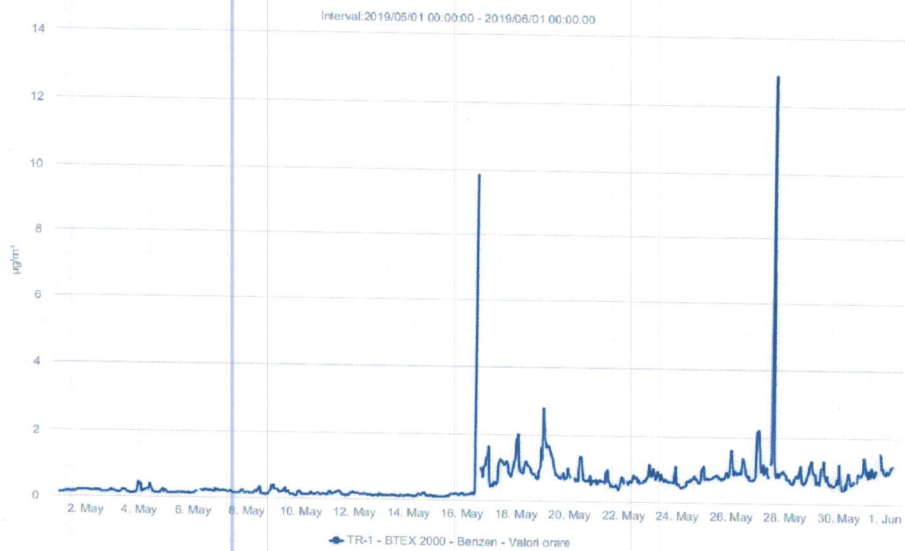


Fig. 1.5 - Benzen (µg/m<sup>3</sup>) - mai 2019



Fig. 1.6 - PM10 gravm. (µg/m<sup>3</sup>) - mai 2019



# Evoluția indicelui general de calitate a aerului la stațiile din rețeaua locală de monitorizare

## Stația TR-1 Alexandria

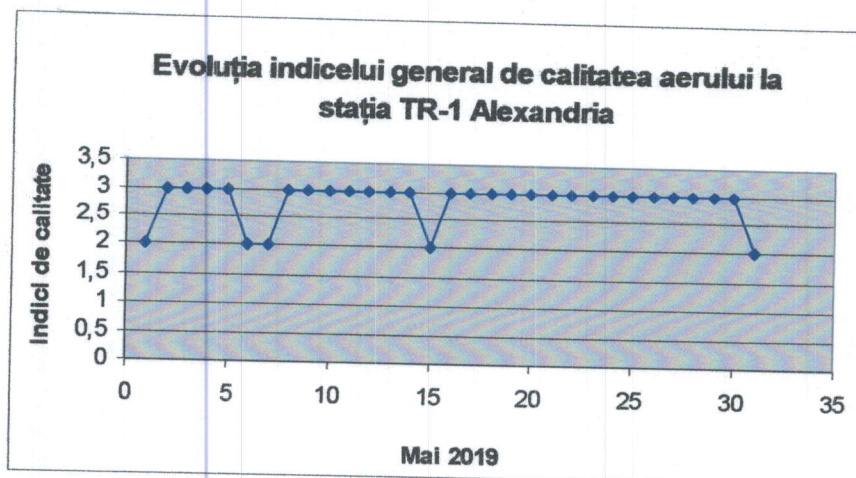


Fig 1.7 Evoluția indicelui general de calitate a aerului la stația TR-1 Alexandria

## Stația TR-2 Turnu Măgurele

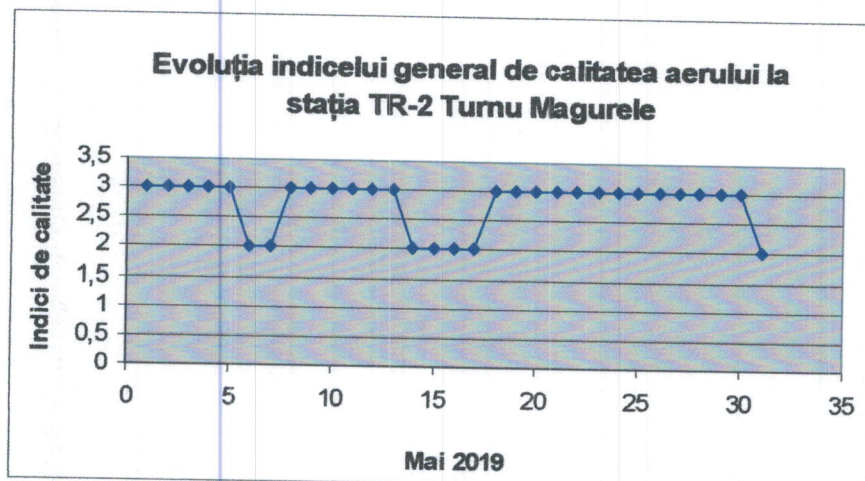


Fig 1.8 Evoluția indicelui general de calitate a aerului la stația TR-2 Turnu Măgurele

## Stația TR-3 Turnu Măgurele

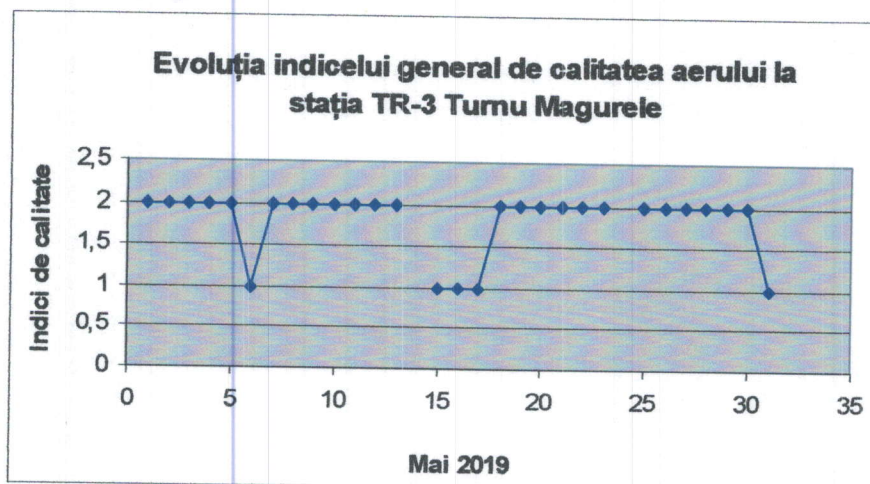


Fig 1.9 Evoluția indicelui general de calitate a aerului la stația TR-3 Turnu Măgurele

## Stația TR-4 Turnu Măgurele

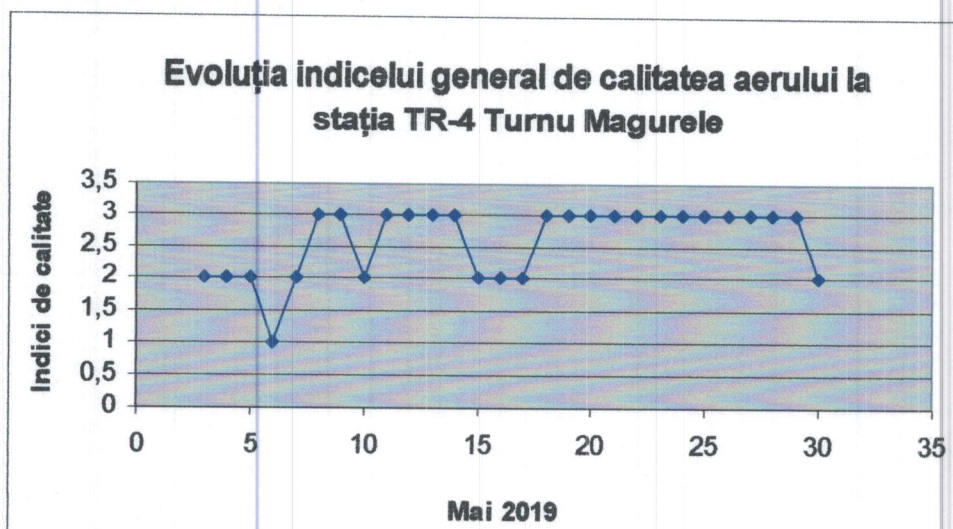


Fig 1.10 Evoluția indicelui general de calitate a aerului la stația TR-4 Turnu Măgurele

## Stația TR-5 Zimnicea

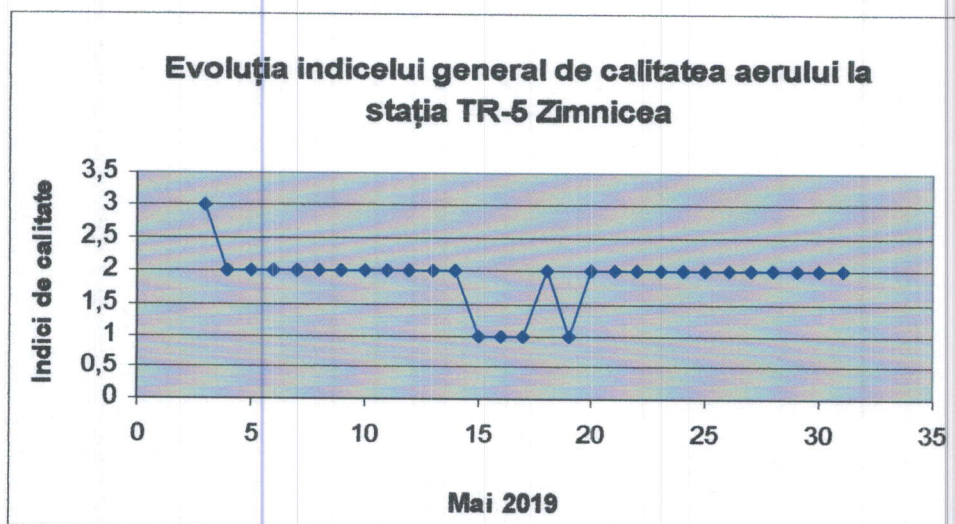


Fig 1.11 Evoluția indicelui general de calitate a aerului la stația TR-5 Zimnicea

Indici de calitate :

1- Excelent  
2- Foarte Bun

3 - Bun  
4 - Mediu

5 - Rău  
6 - Foarte Rău

În cursul lunii mai 2019, la stațiile automate de monitorizare a calității aerului din cadrul RNMCA nu s-au înregistrat depășiri ale valorii limită pentru nici un poluant, conform Legii nr. 104/2011 privind calitatea aerului înconjurător.

### Pulberi sedimentabile

S-au efectuat 7 determinări ale pulberilor sedimentabile (probe medii lunare) prelevate în punctele de control din localitățile Alexandria, Turnu Măgurele, Zimnicea. Nu s-



au înregistrat depășiri ale concentrației maxime admisibile (17 g/m<sup>2</sup>\*lună) în conformitate cu prevederile STAS 12574/87.

### **Precipitații**

În cursul lunii mai 2019 s-au efectuat 42 analize fizico-chimice la 8 probe de apă provenite din precipitații, prelevate în punctul de control "sediul APM" din Alexandria. Indicatorii analizați: pH, conductivitate electrică, sulfati, cloruri, azotați, aciditate/alkalinitate. Se constată că precipitațiile s-au caracterizat, în general, prin pH neutru și conținut ionic total redus (conductivitate <100 μS/cm). Acest fapt marchează influența surselor de poluare aflate la distanțe mari sau medii față de punctul de măsurare.

## **2. APA**

Analizele fizico-chimice și biologice pentru urmărirea stării calitatii corpurilor de apă de suprafață și subterane se efectuează respectând frecvențele și indicatorii stabiliți în « Manualul de Operare » al Sistemului de Monitoring al Laboratoarelor Administrației Bazinale de Apă Argeș Vedea, pentru anul 2019.

Conform Adresei Administrației Bazinale de Apă Argeș Vedea nr. 3223/12.02.2019, înregistrată la APM Teleorman cu nr. 2182/12.02.2019, nu se pot transmite date privind starea ecologică/potențialul ecologic al corpurilor de apă de suprafață și a stării chimice a corpurilor de apă subterane, deoarece aplicația stocare, prelucrare bază de date calitatea resurselor de apă este nefuncțională.

### **Ape uzate**

În cursul lunii mai 2019, în cadrul programului de monitorizare a apelor uzate evacuate în cursuri de suprafață, APM Teleorman a efectuat 53 analize fizico-chimice la 5 probe de apă recoltate de la SC Apa Serv SA (sucursalele: Alexandria, Turnu Măgurele, Roșiorii de Vede, Videle și Zimnicea).

Pentru evaluarea calității apelor uzate s-au efectuat determinări la indicatorii fizici, indicatorii regimului de oxigen, indicatori de salinitate, nutrienți, alți indicatori chimici relevanți (materii în suspensie, detergenți, substanțe extractibile).

## **3. RADIOACTIVITATEA**

Stația de Supraveghere a Radioactivității Mediului Zimnicea derulează un program standard de prelevare și măsurare a radioactivității mediului de 11 ore/zi, în conformitate cu prevederile Ordinului MMP nr. 1978/2010.

În cadrul SSRM Zimnicea se efectuează măsurări de radioactivitate pentru aerosoli atmosferici, depuneri atmosferice, apă de suprafață (Dunăre), apă potabilă, apă de fântână, sol, vegetație spontană.

De asemenea, se efectuează măsurări automate continue ale debitului de doză gama absorbită în aer la stația automată, furnizată în cadrul proiectului PHARE 2003 – RO 2003/005.551.04.11.01, începând cu data de 26 noiembrie 2012.

Tabel 4.1 Număr măsurări realizate în luna Mai 2019

Nr. crt.	ACTIVITATEA	Realizat Mai 2019
1	Măsurări manuale	522
2	Măsurări automate ale debitului de doză gama absorbită în aer	744
	<b>Total</b>	<b>1266</b>

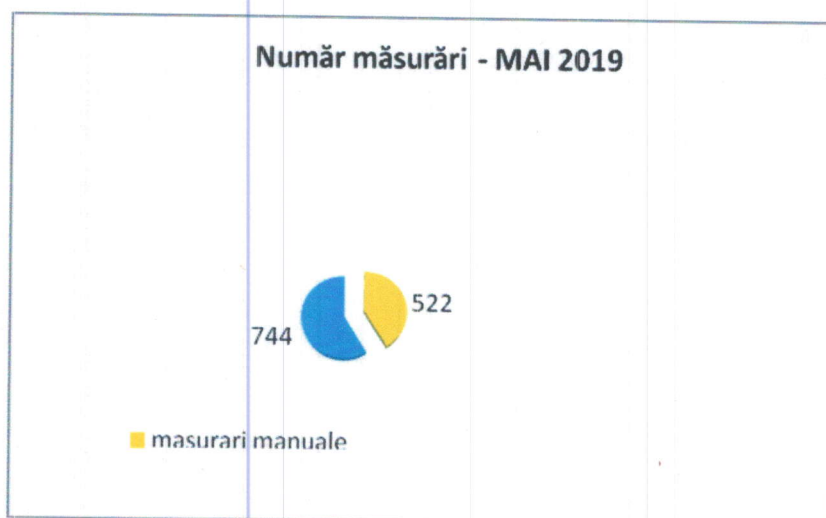


Figura 3.1 Număr măsurări realizate în luna Mai 2019

În cursul lunii mai 2019, pentru toate probele analizate în cadrul Programului Standard, valorile activităților specifice beta globale determinate s-au situat în intervalul de variație al mediilor multianuale, depășirile pragului de atenționare înregistrate în cazul aerosolilor atmosferici imediați, încadrându-se după remăsurare în limitele normale.

Tabel 3.2 Număr probe realizate în luna Mai 2019

Tip probă	Realizat Mai 2019
Aerosoli atmosferici	183
Depuneri atmosferice	62
Apa bruta (Dunare)	62
Apa freatica (fantana)	31
Vegetație	5
Sol	5
Debit doza gamma manual	0
Debit doză gamma automată	744
Factor stabilitate	50
Factor etalonare	31
Fond natural	93
<b>TOTAL</b>	<b>1266</b>



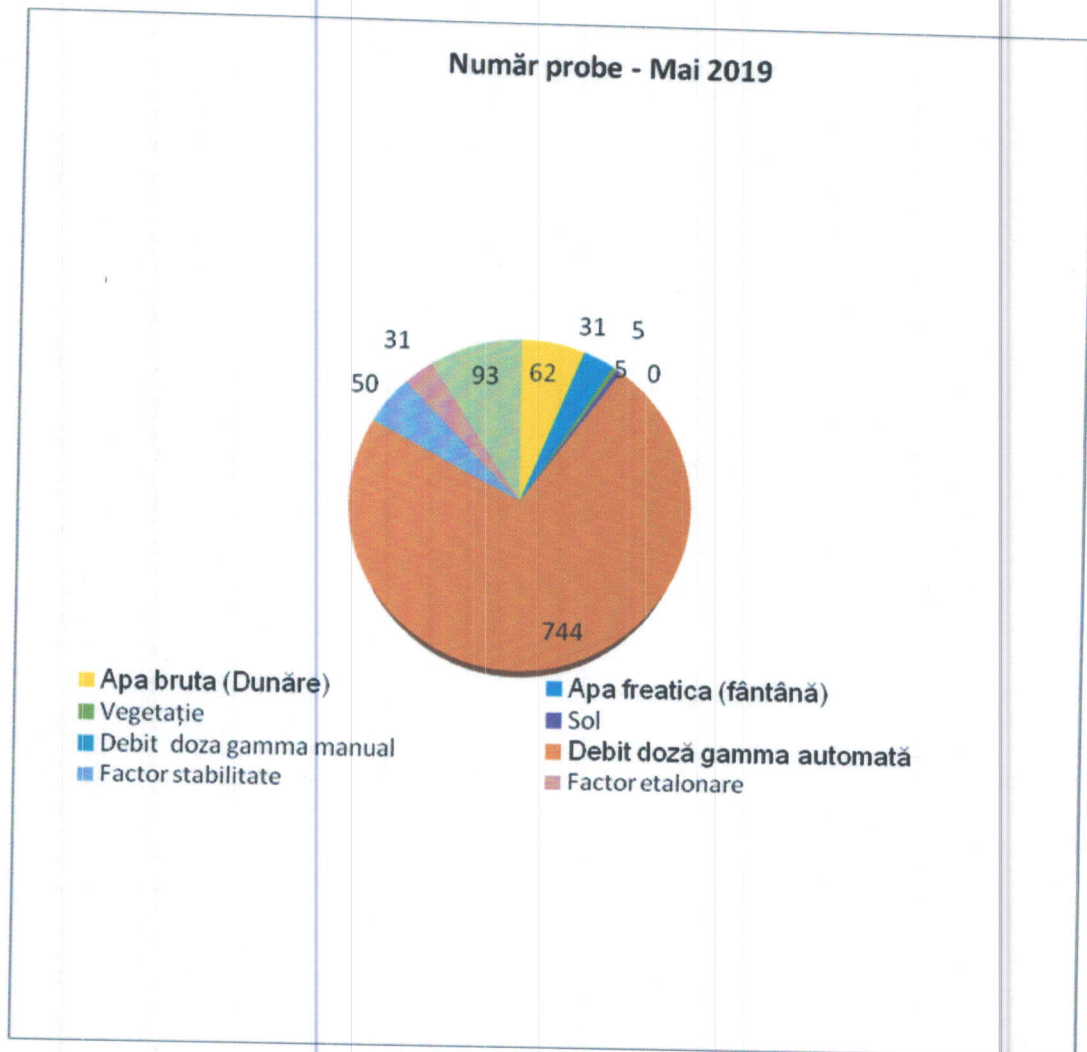


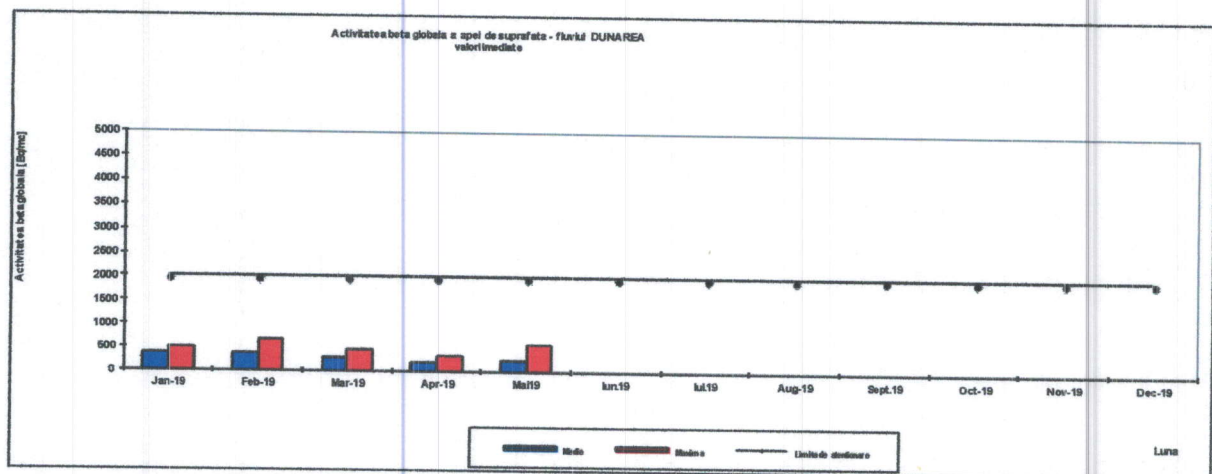
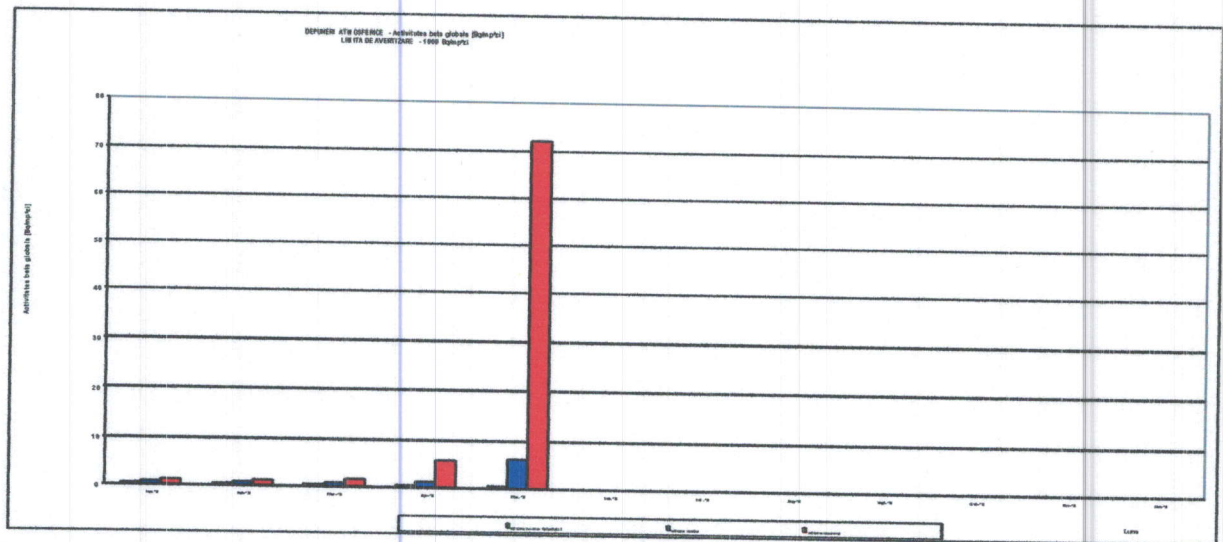
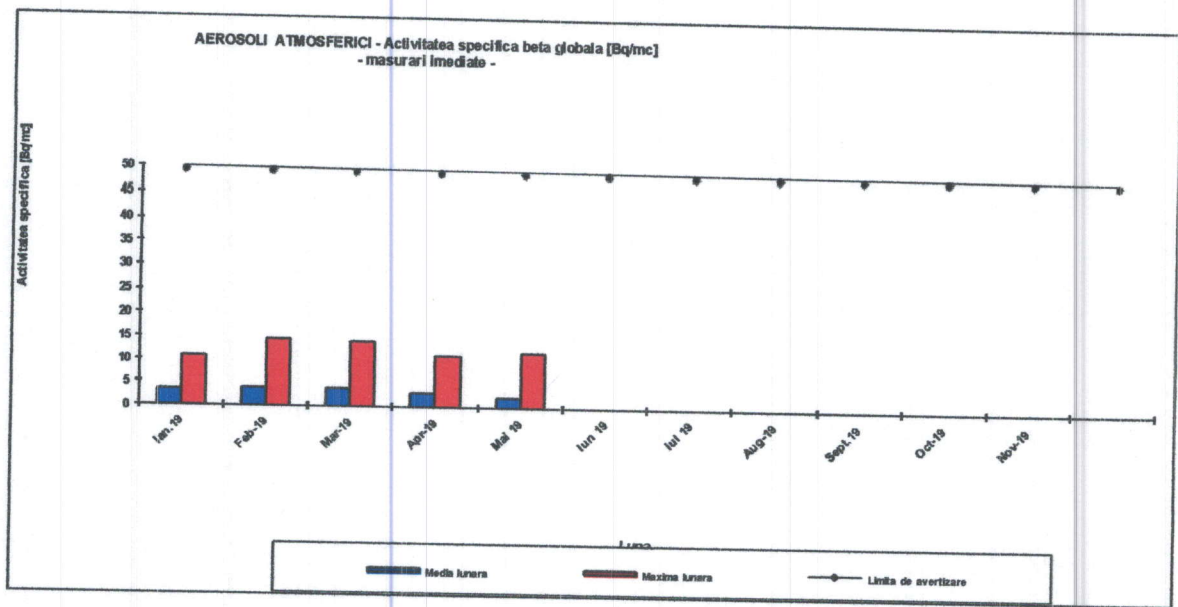
Figura 4.2 Număr probe realizate în luna Mai 2019

Numărul de măsurări automate a fost stabilit de Laboratorul de Referință din cadrul ANPM.

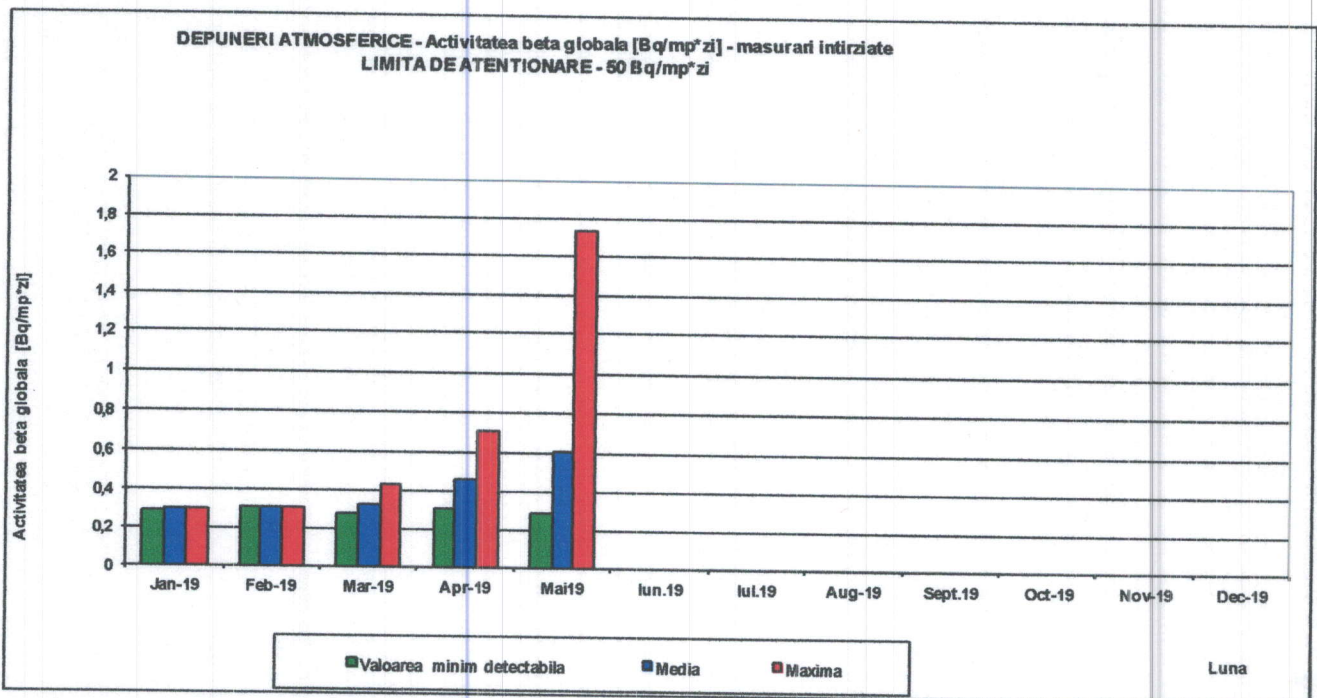
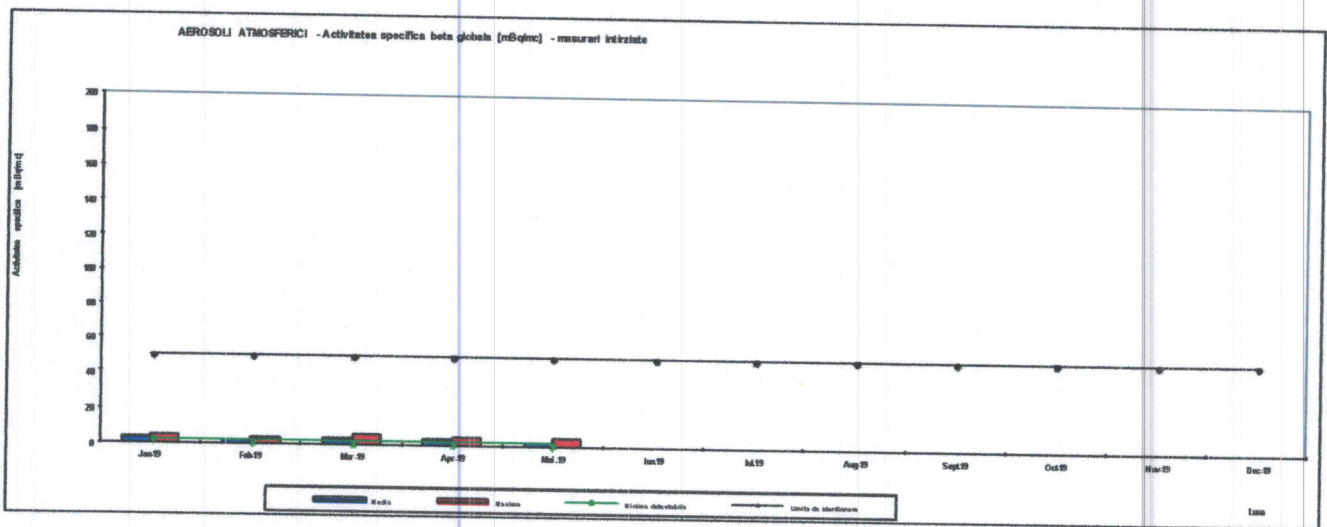
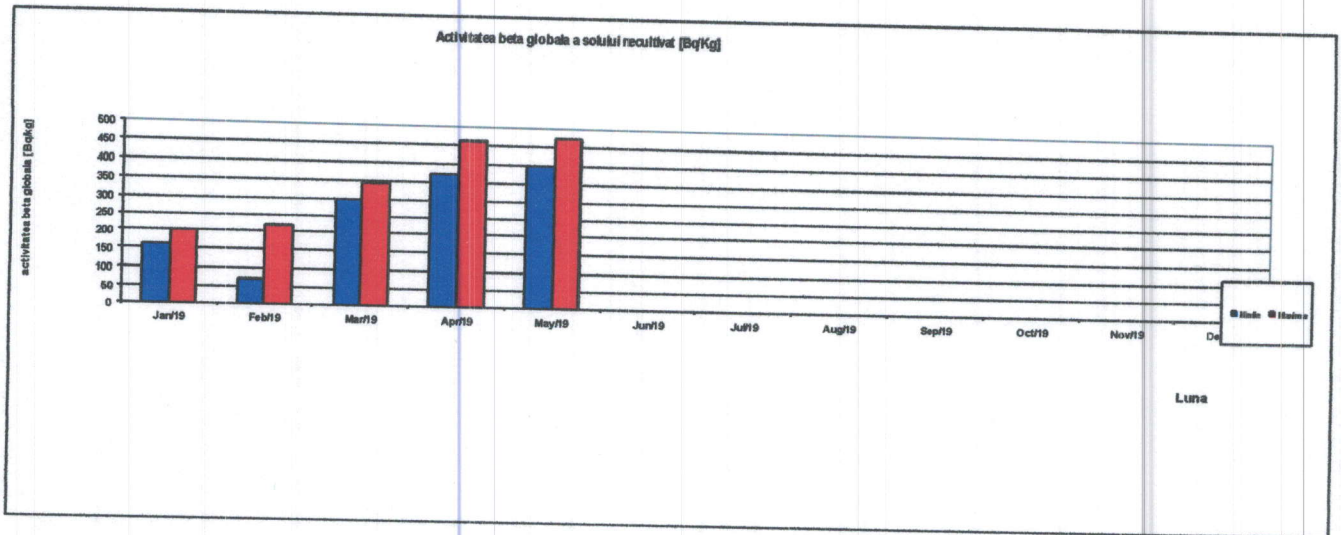
Radioactivitatea mediului la Stația RA Zimnicea se încadrează în limitele de variație ale fondului natural.

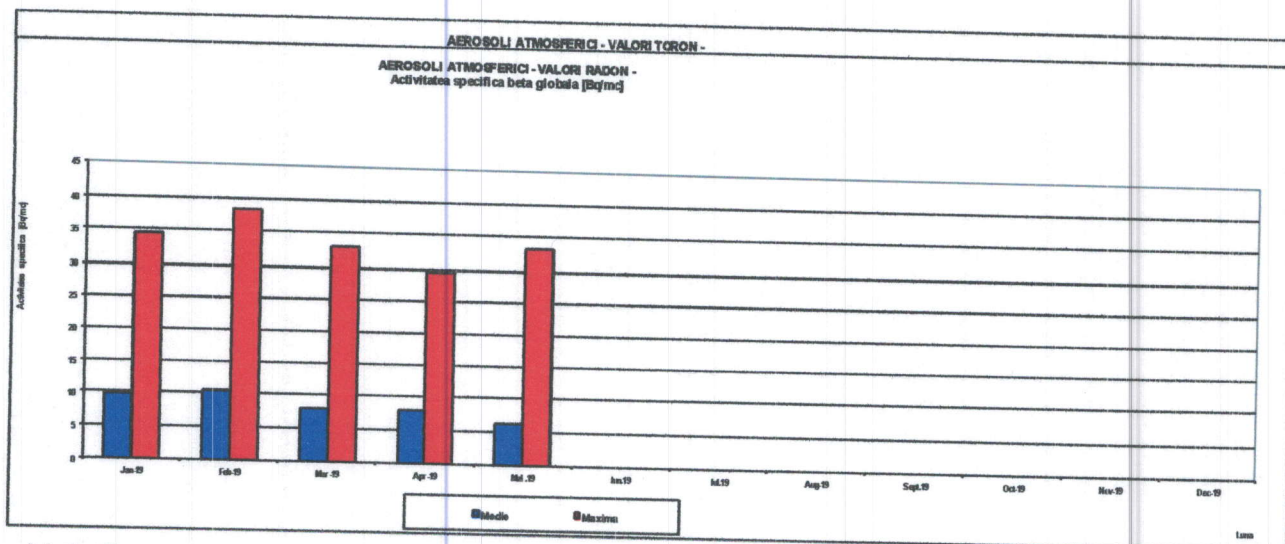
La remăsurare, valorile filtrelor care au avut depășiri ale pragului de atenționare s-au încadrat în limitele de variație ale fondului natural.

Prezentăm, sub forma grafică, evoluția factorilor de mediu analizați în luna mai 2019, la Stația de Supraveghere a Radioactivității Mediului Zimnicea:









Valorile orare ale debitului de doza gamma externă nu au prezentat depășiri ale limitei de atenționare de 0.250 μGy/h, variind între 0.070 μGy/h și maxim 0.145 μGy/h.

#### 4 MEDIUL URBAN

##### Zgomotul

Pentru supravegherea nivelului de zgomot ambiant, în luna mai 2019, s-au efectuat 40 de măsurări pe artere de circulație (stradă de categoria tehnică II, de legătură, stradă de categoria tehnică III, de colectare), în interiorul zonelor funcționale (piețe, parcuri) din localitățile urbane Alexandria, Turnu Măgurele, Roșiorii de Vede, Zimnicea și Videle.

#### 5. PRESIUNI ASUPRA MEDIULUI

##### Poluări accidentale

În cursul lunii mai 2019 pe teritoriul județului Teleorman a avut loc 1 poluare accidentală în zona de activitate a SC Conpet SA, fiind afectat factorul de mediu sol.

Director Executiv,  
 Ion RADULESCU



Intocmit: Vasile Tania, 26.06.2019, ora 15: 00

Avizat: Sef Serv. ML, Laura Ilariana Simion