
AGENȚIA PENTRU PROTECȚIA MEDIULUI TULCEA

Nr. 2586/23.02.2022

**RAPORT LUNAR ASUPRA CALITĂȚII FACTORILOR DE MEDIU ÎN JUDEȚUL
TULCEA**
Ianuarie 2022

**1. REȚEAUA PENTRU SUPRAVEGHEREA CALITĂȚII AERULUI ÎN
JUDEȚUL TULCEA**

La nivelul A.P.M. Tulcea, supravegherea calității aerului se realizează prin următoarele rețele:

a) **Rețeaua manuală**, care cuprinde :

Rețeaua de urmărire a pulberilor sedimentabile: 5 puncte

Rețeaua de urmărire a precipitațiilor atmosferice: 1 punct

b) **Rețeaua automată**, care cuprinde trei stații automate de monitorizare a calității aerului:

✚ **Stație de trafic TL-1**, amplasată în zona rezidențială, unde principalele surse de emisie aflate în apropierea stației sunt traficul rutier, instalațiile de ardere neindustriale, factorii naturali. Poluanții monitorizați sunt: SO₂, NO, NO_x, NO₂, CO, PM₁₀, COV.

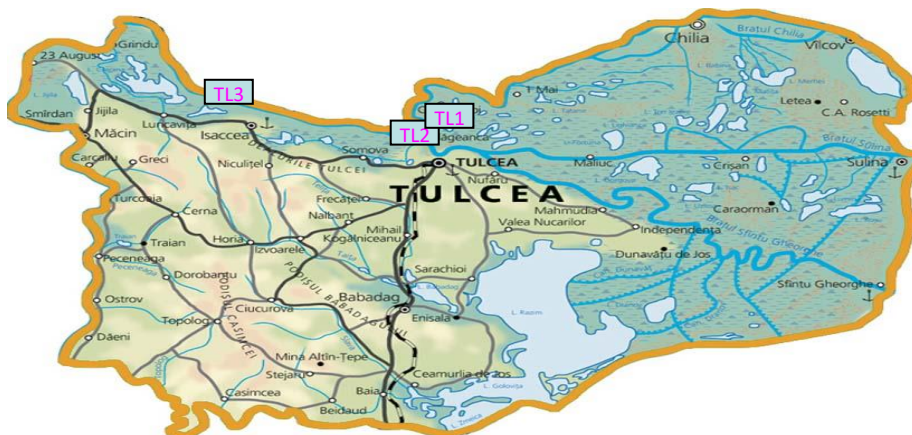
✚ **Stație de tip industrial TL-2**, amplasată în zona industrială Tulcea – vest, unde principalele surse de emisie aflate în apropierea stației sunt arderi în industria de transformare și pentru producerea de energie, arderi în industria de prelucrare, procese de producție, traficul rutier, instalațiile de ardere neindustriale, factorii naturali. Poluanții monitorizați sunt: SO₂, NO, NO_x, NO₂, CO, PM₁₀, O₃, corelați cu datele meteorologice direcția și viteza vântului, temperatura, umiditatea relativă, presiunea atmosferică, radiația solară, precipitațiile.

✚ **Stație tip suburban/trafic TL-3**, Calea Măcin FN, Isaccea, amplasată pe DN 22 la ieșirea din orașul Isaccea, unde principalele surse de emisie aflate în apropierea stației sunt traficul rutier, agricultura și factorii naturali. Poluanții monitorizați sunt: SO₂, NO, NO_x, NO₂, PM₁₀, corelați cu datele meteorologice direcția și viteza vântului, temperatura, umiditatea relativă, presiunea atmosferică, radiația solară, precipitațiile.

Poluanții monitorizați sunt cei prevăzuți în legislația română, transpusă din cea europeană, valorile limită impuse prin Legea 104/2011 având scopul de a evita, preveni și reduce efectele nocive asupra sănătății umane și a mediului înconjurător.

AGENȚIA PENTRU PROTECȚIA MEDIULUI TULCEA

Amplasarea stațiilor de monitorizare în județul Tulcea



Legenda :

- TL-1 :** Str.Isaccea FN (Parc Ciuperca), Tulcea
- TL-2 :** Str.Prelungirea Taberei nr.7, Tulcea
- TL-3 :** Calea Măcin FN, Isaccea

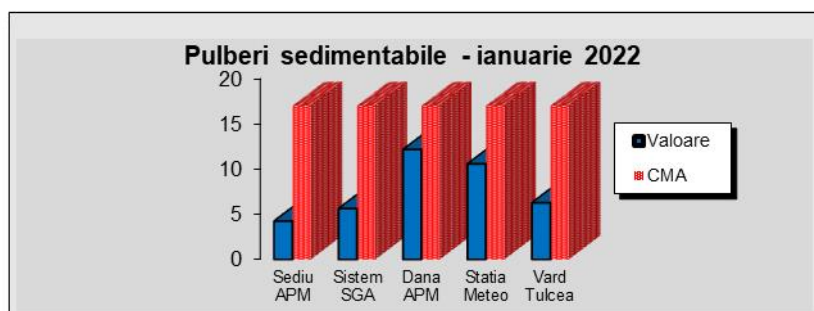
a) Rețeaua manuală de supraveghere a calității aerului

• Rețeaua de urmărire a pulberilor sedimentabile

Această rețea este alcătuită din 5 puncte de control a pulberilor sedimentabile, amplasate astfel:

- Sediul APM
- Sistem SGA
- Stația Meteo
- Dana de Acostare
- Vard Tulcea

Nr. crt.	PUNCT DE CONTROL	PULBERI SEDIMENTABILE g/m ² /luna		
		ianuarie	decembrie	CMA
1.	Sediul APM	4.2301	-	17
2.	Sistem SGA	5.6129	5.7009	17
3.	Dana de Acostare	12.1460	7.8746	17
4.	Stația meteo	10.5612	4.3887	17
5.	Vard Tulcea	6.2676	7.7380	17



AGENȚIA PENTRU PROTECȚIA MEDIULUI TULCEA

În luna ianuarie 2021 nu s-au înregistrat depășiri ale valorii limită admise, conform STAS 12574/1987.

Zona de recoltare	Poluant	Timp de prelevare	Nr. probe	Pulberi sedimentabile ianuarie (g/m ² /lună)	Tend. conc.ianuarie /decembrie	Coef.de poluare - ianuarie (pulberi sedimentabile /CMA)
Sediu APM	P.SED	luna	1	4.2301	-	0.2489
Sistem SGA	P.SED	luna	1	5.6129	0.9846	0.3302
Dana APM	P.SED	luna	1	12.1460	1.5426	0.7145
Stația Meteo	P.SED	luna	1	10.5612	2.4065	0.6213
Vard Tulcea	P.SED	luna	1	6.2676	0.8100	0.3927

• Rețeaua de urmărire a precipitațiilor atmosferice

Această rețea este formată dintr-un punct de recoltare a probelor, situat la sediul A.P.M. Tulcea

Data recoltării	Proveniența proba	Cantitate pp	pH	Conductivitate μS/cm ²	Aciditate	Sodiu mg/l	Potasiu mg/l	Amoniu mg/l
07-10.01.2022	ploaie	12 L	7.1	99.7	208	1.5502	0.2172	1.6903
10-11.01.2022	ploaie	250 ml	7	239	328	6.1801	1.7306	3.5214
17-18.01.2022	ploaie	1.5 L	7	103.1	128	2.1751	0.9541	1.9127
21-25.01.2022	zapada	4 L	6.9	133.2	60	1.2891	0.348	1.4901
25-26.01.2022	zapada	200 ml	7.6	282.8	48	4.7596	1.2326	3.1285
26-27.01.2022	zapada	180 ml	7.5	367	88	11.7502	1.5388	3.514

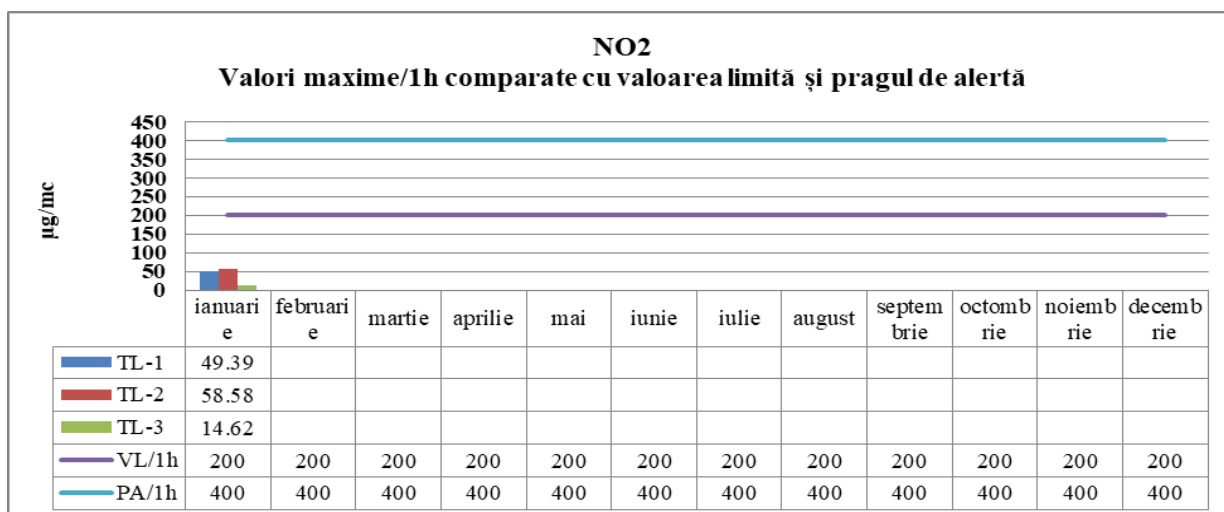

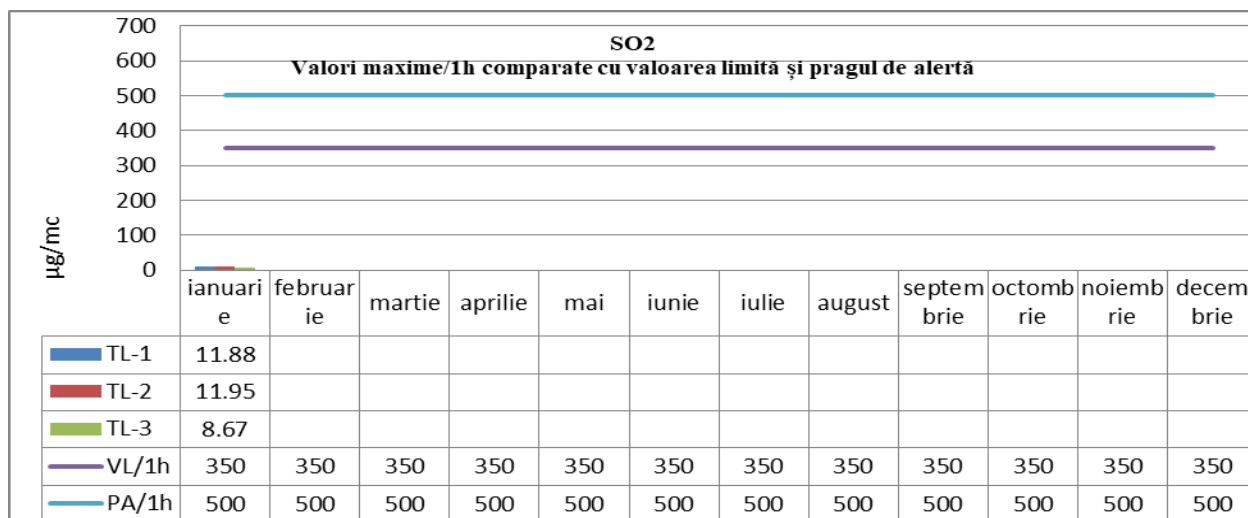
b) Rețeaua automată de monitorizare a calității aerului

La nivelul județului Tulcea, Rețeaua Automată de Monitorizare a Calității Aerului cuprinde 3 stații automate de monitorizare a calității aerului.


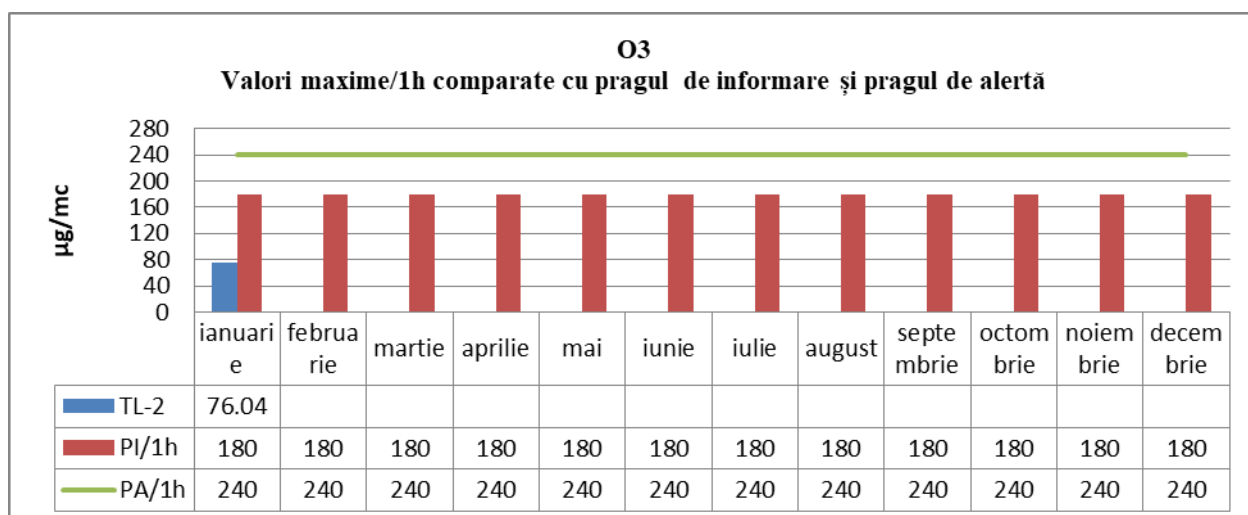

Indicatorii monitorizați sunt raportați la valorile limită impuse prin Legea 104/2011.

Valorile maxime înregistrate de stațiile automate de monitorizare a calității aerului în anul 2022, comparativ cu limitele stabilite prin Legea 104/2011 privind calitatea aerului înconjurător sunt prezentate în graficele următoare:

AGENȚIA PENTRU PROTECȚIA MEDIULUI TULCEA



AGENȚIA PENTRU PROTECȚIA MEDIULUI TULCEA



AGENȚIA PENTRU PROTECȚIA MEDIULUI TULCEA

METALE

Determinările de metale grele s-au efectuat conform Adresei A.N.P.M. nr.1/9150/EIC/22.12.2021, referitoare la Programul de măsurări indicative pentru metale grele de la stațiile de monitorizare a Calității Aerului din cadrul R.N.M.C..A, pentru anul 2022.

STATISTICA LUNARĂ PRIVIND DATELE ÎNREGISTRATE ÎN STAȚIILE R.N.M.C.A. DIN JUDEȚUL TULCEA ÎN LUNA IANUARIE 2022

Statie(tip stație)	Poluant	Captură de date orare validate	Captură de date zilnice validate	Concentrație			Depășiri din luna curentă/total depășiri an curent
				Medie orară	Medie zilnică	Valoare maximă a mediilor la 8 ore	
TL1-Parc Ciuperca (trafic)	SO2	95.56%	100%	7.59 μg/mc	7.58 μg/mc		- Total an: 0
	NO2	95.56%		15.06μg/mc			- Total an: 0
	CO	95.70%		0.12 mg/mc		0.53mg/mc	- Total an: 0
	benzen	0%		-			- Total an: 0
	PM10 nefel.		100%		14.6671 μg/mc		- Total an: 0
	PM10 grav.		100%		17.9986 μg/mc		- Total an: 0
TL2-Transport Public (industrial)	CO	89.52%		0,03 mg/mc		0,14mg/mc	- Total an: 0
	SO2	89.52 %	93.55%	5.78 μg/mc	5.78μg/mc		- Total an: 0
	O3	89.52%		47.93 μg/mc		67.54 μg/mc	- Total an: 0
	NO2	89.52%		11.36μg/mc			- Total an: 0
	PM10 nefel.		83.87%		12.16 μg/mc		- Total an: 0
	PM10 grav.		90.32%		11.9591 μg/mc		- Total an: 0
TL3-Isaccea (suburban /trafic)	SO2	95.56%	100%	8.67 μg/mc	8.67μg/mc		- Total an: 0
	NO2	95.56%		5.14μg/mc			- Total an: 0
	PM10 nefel.		100%		14.6335 μg/mc		- Total an:0

AGENȚIA PENTRU PROTECȚIA MEDIULUI TULCEA

Adresa Tulcea, str.14 Noiembrie, nr. 5, Cod 820009

E-mail: office.tulcea@apmtl.anpm.ro; Tel. 0240510620, 0240510622, 0240510623; Fax:0240510621

Operator de date cu caracter personal, conform Regulamentului (UE) 2016/679


AGENȚIA PENTRU PROTECȚIA MEDIULUI TULCEA

	PM10 grav.		96.77%		7.9975 μg/mc		- Total an: 0
--	---------------	--	--------	--	-----------------	--	------------------

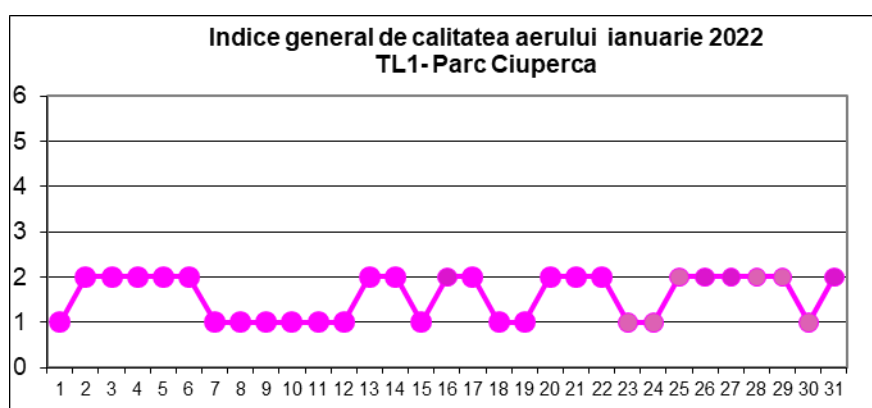
**EVOLUȚIA INDICELUI GENERAL DE CALITATEA AERULUI DIN
REȚEAUA LOCALĂ DE MONITORIZARE A CALITĂȚII AERULUI**

Interpretarea datelor de calitate a aerului furnizate de stațiile automate de monitorizare în vederea facilitării informării publicului s-a făcut zilnic utilizând indicii general de calitate a aerului conform Ordinului 1818 din 2 octombrie 2020.

Indicele general descrie starea globală a calității aerului în aria de reprezentativitate a fiecărei stații și se definește ca fiind cel mai mare dintre indicii specifici corespunzători poluanților monitorizați. Indicele specific se stabilește prin încadrarea concentrațiilor poluanților monitorizați în domenii definite în normativ, pe baza cărora s-a adoptat sistemul calificativelor și codul culorilor .

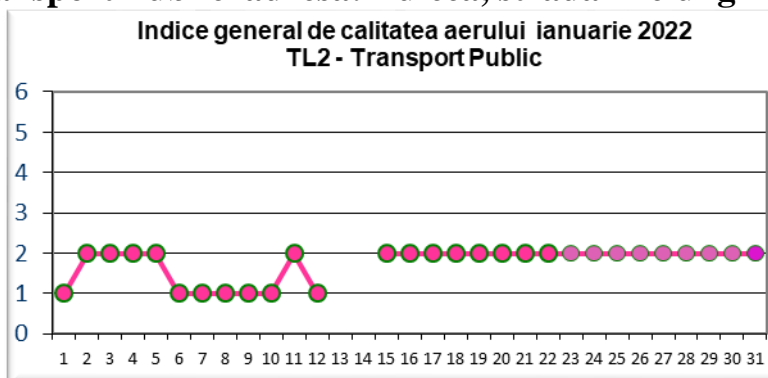


Stația TL1-Parc Ciuperca adresa: Tulcea, strada Isacsei FN

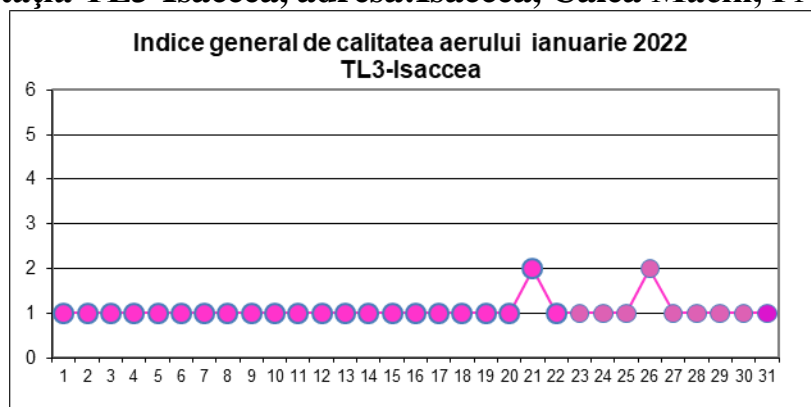


AGENȚIA PENTRU PROTECȚIA MEDIULUI TULCEA

✚ Stația TL2-Transport Public adresa: Tulcea, strada Prelungirea Taberei nr.7



✚ Stația TL3-Isaccea, adresa: Isaccea, Calea Măcin, FN



Notă:

- datorită faptului că datele de PM10, măsurate prin metoda de referință, sunt disponibile după 2-3 săptămâni (după colectarea filtrelor din stațiile de monitorizare și după analiza gravimetrică din laborator), indicii generali zilnici de calitate a aerului sunt actualizați în concordanță cu determinările PM10 gravimetric din luna ianuarie 2022.

CAPITOLUL 2 REȚEAUA DE SUPRAVEGHERE A CALITĂȚII APELOR

La nivelul județului, supravegherea calității apelor se realizează prin **rețeaua de urmărire a emisiilor (ape uzate) în cursuri de apă și canalizările localităților.**

În luna ianuarie 2022 nu s-au efectuat analize fizico-chimice de către laboratorul A.P.M Tulcea, în vederea monitorizării calității apelor uzate.

AGENȚIA PENTRU PROTECȚIA MEDIULUI TULCEA

**CAPITOLUL 3
 REȚEAUA DE RADIOACTIVITATE**

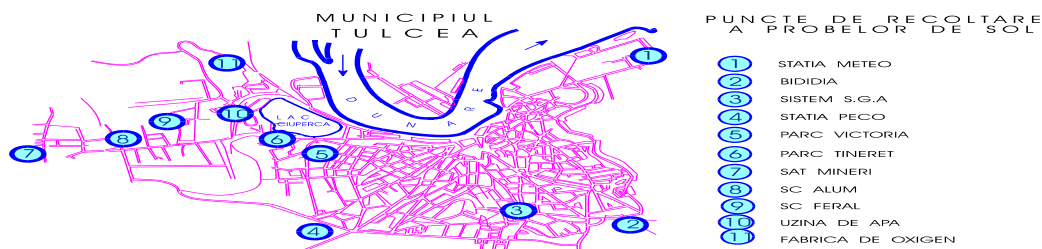
Valorile medii și maxime ale măsurărilor pentru luna ianuarie 2022 sunt redată sintetic în tabelul de mai jos:

Factorul de mediu	Tipul măsurării	Tulcea			Nr.Probe		Sfântu Gheorghe		
		Media	Maximă	Data max.	Nr.Probe		Media	Maximă	Data max.
					Tulcea	Sf.Ghe.			
AER	Activitatea specifică beta globală (Bq/m^3)	1.18	3.6	10.01	62	62	1.6	3.2	14.01
	Debitul dozei gama externe ($\mu Sv/h$)	0.093	0.124	06.01	743	679	0.075	0.102	17.01
DEPUNERI ATMOSFERICE	Activitatea specifică beta globală ($Bq/m^2 \cdot zi$)	1.44	8.0	08.01	31	31	1.5	3.5	25.01
APĂ DE SUPRAFAȚĂ	Activitatea specifică beta globală (Bq/m^3)	0.19	0.28	16.01	31	31	0.17	0.24	01.01
SOL	Activitatea specifică beta globală (Bq/kg)	0.54	0.56	14.01	4	4	0.38	0.40	07.01
VEGETAȚIE	Activitatea specifică beta globală (Bq/kg)	-	-	-	-	-	-	-	-

Valorile măsurărilor se încadrează sub valorile limită admise.

AGENȚIA PENTRU PROTECȚIA MEDIULUI TULCEA

CAPITOLUL 4
REȚEAUA DE SUPRAVEGHERE A CALITĂȚII SOLULUI



În luna ianuarie 2022 nu s-au prelevat probe de sol.

CAPITOLUL 5
REȚEAUA DE SUPRAVEGHERE A ZGOMOTULUI URBAN

În cursul lunii ianuarie 2022 nu au fost efectuate măsurători de zgomot.

CAPITOLUL 6
POLUĂRI ACCIDENTALE

În luna ianuarie 2022 pe teritoriul județului Tulcea nu au fost semnalate poluări accidentale.

DIRECTOR EXECUTIV,
Ing.Daniela STRĂINU

Avizat: Șef Serviciu Monitorizare și Laboratoare,
Ing.Nicoleta RUSU
Întocmit: ing. Gabriela IORDAN