

Raport privind impactul asupra  
mediului pentru proiectul:

# **Supraînălțare diguri halda de șlam Alum S.A. Tulcea**

Beneficiar:

**Alum S.A. Tulcea**

Numar contract 130/2018

Responsabil de contract

S.I.univ.dr.ing Cătălin POPESCU

Rector

Prof.univ.dr.ing. Radu Sorin VĂCĂREANU

**Raport privind impactul asupra mediului**

pentru proiectul: Supraînălțare diguri halda de Șlam Alum S.A. Tulcea

---

Colectiv de elaborare

Prof.univ.dr.ing. Ioan BICA

S.l.univ.dr.ing. Cătălin Popescu

prof.univ.dr.ing Dan Paunescu

PFA Bectaș Cadâr

ing Razvan Dungaciu

Raport privind impactul asupra  
mediului pentru proiectul:

**Supraînălțare diguri halda de șlam  
Alum S.A. Tulcea**

Beneficiar:

**Alum S.A. Tulcea**

## Cuprins:

<b>1. Descrierea proiectului</b>	<b>22</b>
1.1. Informații generale	22
1.1.1. Denumirea proiectului	22
1.1.2. Informații despre titularul proiectului	22
1.1.3. Informații despre elaboratorul proiectului	22
1.1.4. Informații despre autorul atestat al studiului de evaluare al impactului	22
1.2. Descrierea amplasamentului proiectului	23
1.2.1. Regimul juridic	25
1.2.2. Caracteristici tehnice	25
1.3. Descrierea caracteristicilor fizice ale proiectului	27
1.3.1. Istoric dezvoltare halda	27
1.3.2. Situația proiectată	30
1.3.2.1. Date generale privind construcția digurilor	30
1.3.2.2. Caracteristicile principalelor materiale ce se vor folosi la execuția lucrării	39
1.3.2.2.1. Anrocamentele pentru dig	39
1.3.2.2.2. Sacii din geotextil [geocontainerele]	39
1.4. Descrierea principalelor caracteristici ale etapei de funcționare a proiectului	40
1.4.1. Informații privind funcționarea haldei	40
1.5. Tehnologiile și materiale folosite	46
1.5.1. Informații privind natura și cantitatea materialelor utilizate	48
1.5.2. Resurse naturale utilizate (apă, teren, sol, biodiversitate etc.)	49
1.6. Informații privind deșeurile și emisiile de poluanți prognozate	49
1.6.1. Cantitățile și tipurile de reziduuri produse	49
1.6.1.1. Etapa de construire (de execuție)	50
1.6.1.2. Etapa de funcționare (de exploatare)	51
1.6.2. Emisii de poluanți preconizate	51
1.6.2.1. Poluarea apei	51
1.6.2.2. Poluarea aerului	52
1.6.2.3. Poluarea solului și subsolului	53
1.6.2.4. Zgomot și vibrații	53
1.6.2.5. Radiații	54
1.6.2.6. Biodiversitatea	54

**Raport privind impactul asupra mediului**  
pentru proiectul: Supraînălțare diguri halda de Șlam Alum S.A. Tulcea

---

1.6.2.7. Peisaj.....	56
1.6.2.8. Mediul social și economic.....	56
1.6.2.9. Patrimoniu cultural.....	56
<b>2. Descrierea alternativelor rezonabile ale proiectului.....</b>	<b>58</b>
2.1. Alternative analizate.....	58
2.1.1.1. Alternativa „0” – a nu face nimic.....	59
2.1.1.2. Alternativa I – creșterea capacității de depozitare pentru halda existentă.....	59
2.1.1.3. Alternativa II – realizarea unei noi halde de șlam într-o alta locație.....	59
2.1.2. Alternative de concepție și tehnologice.....	60
2.1.3. Alternative de amplasare.....	61
2.1.4. Alternative privind dimensiunea și anvergura proiectului.....	61
2.2. Compararea efectelor alternativelor analizate asupra mediului.....	62
<b>3. Aspecte relevante ale stării actuale a mediului.....</b>	<b>66</b>
3.1. Județul Tulcea – aspecte generale.....	66
3.1.1. Așezarea geografică, dimensiuni, vecini.....	66
3.1.2. Relieful.....	67
3.1.3. Resursele subsolului.....	67
3.1.4. Condiții climatice.....	68
3.1.5. Rețeaua hidrografică.....	68
3.1.6. Vegetația, fauna și solurile.....	68
3.1.7. Peisajul.....	69
3.1.8. Populația și așezările.....	70
3.2. Calitatea factorilor de mediu.....	70
3.2.1. Aerul.....	70
3.2.2. Apa.....	73
3.2.3. Sol și subsol.....	74
3.2.4. Zgomot și vibrații.....	75
3.2.5. Factorul de mediu: Biodiversitatea.....	77
3.2.6. Peisajul.....	83
3.2.7. Mediu social și economic.....	85
3.2.8. Patrimoniul cultural.....	85
<b>4. Caracteristici (factori) de mediu susceptibile de a fi afectate de către proiect.....</b>	<b>87</b>
4.1. Populația și sănătatea umană.....	87
4.2. Biodiversitatea.....	89

## Raport privind impactul asupra mediului

pentru proiectul: Supraînălțare diguri halda de Șlam Alum S.A. Tulcea

4.2.1.	Situația actuală, date generale.....	90
4.2.2.	Informații despre flora /fauna locală, habitate ale speciilor incluse în Cartea Roșie.....	91
4.2.3.	Habitatelor ale speciilor de plante incluse în Cartea Roșie/Natura 2000, specii de flora și fauna de importanță comunitară, areale naturale protejate.....	93
4.3.	Ocuparea terenurilor.....	99
4.4.	Solul și subsolul.....	99
4.5.	Apa.....	101
4.6.	Aerul.....	103
4.7.	Clima și schimbările climatice.....	103
4.7.1.	Clima.....	104
4.7.2.	Schimbările climatice.....	104
4.7.3.	Emisiile de gaze cu efect de seră.....	104
4.7.4.	Impacturile relevante pentru adaptare.....	105
4.8.	Bunurile materiale.....	106
4.9.	Peisajul.....	107
4.9.1.	Informații despre peisaj, încadrarea în regiune.....	107
4.9.2.	Geologie, geomorfologie, hidrologie.....	107
4.9.3.	Impactul prognozat asupra peisajului.....	109
4.9.4.	Impactul vizual.....	111
4.9.5.	Măsuri de diminuare al impactului asupra peisajului.....	111
4.10.	Patrimoniul cultural.....	113
<b>5.</b>	<b>Efectele semnificative pe care proiectul le poate avea asupra mediului.....</b>	<b>114</b>
5.1.	Construirea și funcționarea proiectului.....	114
5.1.1.	Efecte semnificative asupra factorului de mediu apă.....	114
5.1.1.1.	Perioada de construcție.....	114
5.1.1.2.	Perioada de exploatare.....	115
5.1.2.	Efecte semnificative asupra factorului de mediu aer.....	115
5.1.2.1.	Perioada de construcție.....	115
5.1.2.2.	Perioada de exploatare.....	119
5.1.3.	Efecte semnificative asupra factorului de mediu sol/subsol.....	119
5.1.3.1.	Perioada de construcție.....	119
5.1.3.2.	Perioada de exploatare.....	121
5.1.4.	Efecte semnificative asupra factorului de mediu biodiversitatea.....	121
5.1.4.1.	Impactul prognozat asupra biodiversității.....	121
5.1.4.2.	Evaluarea semnificației impactului asupra biodiversității.....	124
5.1.5.	Efecte semnificative asupra peisajului.....	130

## Raport privind impactul asupra mediului

pentru proiectul: Supraînălțare diguri halda de Șlam Alum S.A. Tulcea

5.1.5.1.	Perioada de construcție .....	130
5.1.5.2.	Perioada de exploatare.....	132
5.1.6.	Efecte semnificative asupra mediului social și economic.....	132
5.1.6.1.	Perioada de construcție .....	132
5.1.6.2.	Perioada de exploatare.....	134
5.1.7.	Condiții culturale și etnice, patrimoniu cultural .....	134
5.1.7.1.	Perioada de construcție .....	134
5.1.7.2.	Perioada de exploatare.....	134
5.2.	Utilizarea resurselor naturale, în special a terenurilor, a solului, a apei și a biodiversității, având în vedere, pe cât posibil, disponibilitatea durabilă a acestor resurse .....	134
5.3.	Emisia de poluanți.....	135
5.3.1.	Zgomot, vibrații, lumină, căldură și radiații.....	135
5.3.1.1.	Zgomot și vibrații .....	135
5.3.1.1.1.	Perioada de construcție .....	135
5.3.1.1.2.	Perioada de exploatare.....	137
5.3.1.2.	Lumină și căldură .....	137
5.3.1.3.	Radiații.....	137
5.3.2.	Eliminarea și valorificarea deșeurilor .....	137
5.3.2.1.	Perioada de construcție .....	137
5.3.2.2.	Perioada de exploatare.....	138
5.4.	Situații de risc (din cauza unor accidente sau dezastre).....	139
5.4.1.	Riscurile pentru sănătatea umană.....	139
5.4.1.1.	Riscuri în perioada de execuție.....	139
5.4.1.2.	Riscuri în perioada de exploatare.....	139
5.4.2.	Riscurile pentru patrimoniul cultural.....	140
5.4.3.	Riscurile pentru mediu.....	140
5.5.	Cumularea efectelor cu cele ale altor proiecte existente și/sau aprobate, ținând seama de orice probleme de mediu existente.....	140
5.6.	Impactul proiectului asupra climei și vulnerabilitatea proiectului la schimbările climatice.....	141
5.6.1.	Tipuri de vulnerabilități identificate .....	141
5.6.1.1.	Temperatură.....	144
5.6.1.2.	Precipitații.....	146
5.6.1.3.	Viteza vântului .....	149
5.6.1.4.	Inundații.....	150
5.6.1.5.	Alunecări de teren.....	152
5.6.1.6.	Grosimea stratului de zăpadă .....	154
5.6.1.7.	Evaluarea expunerii proiectului la factorii climatici (variabilele climatice).....	155

## Raport privind impactul asupra mediului

pentru proiectul: Supraînălțare diguri halda de Șlam Alum S.A. Tulcea

5.6.2. — Cuantificarea tendințelor de amplificare a vulnerabilităților existente în contextual schimbărilor climatice.....	157
<b>6. — Metode de prognoză utilizate pentru identificarea și evaluarea efectelor semnificative asupra mediului. Dificultăți practice și tehnice întâmpinate și prezentarea principalelor incertitudini existente.....</b>	<b>160</b>
6.1. — Metode de prognoză utilizate pentru identificarea și evaluarea efectelor semnificative asupra mediului.....	160
6.2. — Descrierea dificultăților practice și tehnice întâmpinate.....	160
6.3. — Prezentarea principalelor incertitudini existente.....	161
<b>7. — Măsuri avute în vedere pentru evitarea, prevenirea, reducerea sau compensarea oricăror efecte negative semnificative identificate asupra mediului. Descrierea măsurilor de monitorizare propuse.....</b>	<b>162</b>
7.1. — Aspecte monitorizate.....	162
7.2. — Măsuri pentru evitarea, prevenirea, reducerea sau compensarea oricăror efecte negative semnificative.....	166
7.2.1. — Faza de pre-construcție.....	166
7.2.2. — Faza de construcție.....	166
7.2.2.1. — Factorul de mediu apa.....	166
7.2.2.2. — Factorul de mediu aer.....	167
7.2.2.3. — Factorul de mediu sol/subsol.....	168
7.2.2.4. — Zgomot și vibrații.....	168
7.2.2.5. — Factorul de mediu biodiversitatea.....	169
7.2.2.6. — Peisajul.....	171
7.2.2.7. — Mediul social și economic.....	171
7.2.2.8. — Condiții culturale și etnice, patrimoniu cultural.....	171
7.2.3. — Faza de exploatare.....	172
7.2.3.1. — Factorul de mediu apa.....	172
7.2.3.2. — Factorul de mediu aer.....	172
7.2.3.3. — Factorul de mediu sol/subsol.....	172
7.2.3.4. — Zgomot și vibrații.....	172
7.2.3.5. — Factorul de mediu biodiversitatea.....	172
7.2.3.6. — Peisajul.....	172
7.2.3.7. — Mediul social și economic.....	173
7.2.3.8. — Condiții culturale și etnice, patrimoniu cultural.....	173
<b>8. — Efecte negative semnificative preconizate ale proiectului asupra mediului, determinate de vulnerabilitatea proiectului în fața riscurilor de accidente majore și/sau dezastre.....</b>	<b>174</b>



8.1.	Date privind zonarea seismică.....	174
8.2.	Caracteristicile slamului.....	175
8.3.	Ipooteza statică.....	178
8.4.	Rezultatele analizei de stabilitate, seism.....	181
<b>9.</b>	<b>Rezumat fără caracter tehnic.....</b>	<b>186</b>
9.1.	Elemente generale ale proiectului.....	186
9.1.1.	Situația actuală.....	186
9.1.2.	Situația propusă.....	188
9.1.3.	Exploatarea lucrarilor.....	189
9.2.	Efecte potențiale asupra mediului.....	191
9.2.1.	Perioada de construcție.....	191
9.2.1.1.	Factorul de mediu APA.....	191
9.2.1.2.	Factorul de mediu AER.....	192
9.2.1.3.	Factorul de mediu SOL/SUBSOL.....	192
9.2.1.4.	Zgomot și vibrații.....	193
9.2.1.5.	Factorul de mediu BIODIVERSITATEA.....	193
9.2.1.6.	Peisajul.....	194
9.2.1.7.	Mediul social și economic.....	194
9.2.1.8.	Condiții culturale și etnice, patrimoniu cultural.....	195
9.2.2.	Perioada de exploatare.....	195
9.2.2.1.	Factorul de mediu APA.....	195
9.2.2.2.	Factorul de mediu AER.....	195
9.2.2.3.	Factorul de mediu SOL/SUBSOL.....	195
9.2.2.4.	Zgomot și vibrații.....	196
9.2.2.5.	Factorul de mediu BIODIVERSITATEA.....	196
9.2.2.6.	Peisajul.....	196
9.2.2.7.	Mediul social și economic.....	197
9.2.2.8.	Condiții culturale și etnice, patrimoniu cultural.....	197
9.3.	Gestionarea și monitorizarea mediului.....	197
9.4.	Concluzii.....	198
<b>10.</b>	<b>Referințe bibliografice.....</b>	<b>201</b>
<b>11.</b>	<b>Anexe.....</b>	<b>202</b>
11.1.	Hărți de temperaturi.....	202
11.2.	Hărți de precipitații.....	209

11.3. Hărți de vânt și radiație solară .....	217
<b>12. Plan zona amonte Halda slam Alum Tulcea .....</b>	<b>219</b>
<b>13. Plan zona aval Halda slam Alum Tulcea .....</b>	<b>220</b>
<b>14. Indrumar elaborarea studiu impact - APM Tulcea .....</b>	<b>221</b>
<b>1. Descrierea proiectului.....</b>	<b>22</b>
1.1. Informații generale .....	22
1.1.1. Denumirea proiectului.....	22
1.1.2. Informații despre titularul proiectului.....	22
1.1.3. Informații despre elaboratorul proiectului .....	22
1.1.4. Informații despre autorul atestat al studiului de evaluare al impactului .....	22
1.2. Descrierea amplasamentului proiectului.....	23
1.2.1. Regimul juridic.....	25
1.2.2. Caracteristici tehnice.....	25
1.3. Descrierea caracteristicilor fizice ale proiectului .....	27
1.3.1. Istoric dezvoltare halda.....	27
1.3.2. Utilitati existente in zona.....	29
1.3.2.1. Alimentarea cu apa.....	29
1.3.2.1. Alimentarea cu energie .....	29
1.3.3. Situația proiectată.....	30
1.3.3.1. Date generale privind construcția digurilor.....	30
1.3.3.2. Caracteristicile principalelor materiale ce se vor folosi la execuția lucrării.....	39
1.3.3.2.1. Anrocamentele pentru dig.....	39
1.3.3.2.2. Sacii din geotextil [geocontainerele].....	39
1.4. Descrierea principalelor caracteristici ale etapei de funcționare a proiectului.....	40
1.4.1. Informații privind funcționarea haldei .....	40
1.5. Tehnologiile și materiale folosite .....	46
1.5.1. Informații privind natura și cantitatea materialelor utilizate.....	48
1.5.2. Resurse naturale utilizate (apă, teren, sol, biodiversitate etc.).....	49
1.6. Informații privind deșeurile și emisiile de poluanți prognozate .....	49
1.6.1. Cantitățile și tipurile de reziduuri produse .....	49
1.6.1.1. Etapa de construire (de execuție).....	50
1.6.1.2. Etapa de funcționare (de exploatare).....	51
1.6.2. Emisii de poluanți preconizate .....	51
1.6.2.1. Poluarea apei .....	51

## Raport privind impactul asupra mediului

pentru proiectul: Supraînălțare diguri halda de Șlam Alum S.A. Tulcea

1.6.2.2.	Poluarea aerului.....	52
1.6.2.3.	Poluarea solului și subsolului .....	53
1.6.2.4.	Zgomot și vibrații .....	53
1.6.2.5.	Radiații.....	54
1.6.2.6.	Biodiversitatea.....	54
1.6.2.7.	Peisaj.....	56
1.6.2.8.	Mediul social și economic .....	56
1.6.2.9.	Patrimoniu cultural.....	56
1.7.	Organizarea de santier.....	56
<b>2.</b>	<b>Descrierea alternativelor rezonabile ale proiectului .....</b>	<b>58</b>
2.1.	Alternative analizate.....	58
2.1.1.1.	Alternativa „0” – a nu face nimic.....	59
2.1.1.2.	Alternativa I – creșterea capacității de depozitare pentru halda existenta.....	59
2.1.1.3.	Alternativa II – realizarea unei noi halde de șlam într-o alta locatie .....	59
2.1.2.	Alternative de concepție și tehnologice.....	60
2.1.3.	Alternative de amplasare .....	61
2.1.4.	Alternative privind dimensiunea și anvergura proiectului.....	61
2.2.	Compararea efectelor alternativelor analizate asupra mediului.....	62
<b>3.</b>	<b>Aspecte relevante ale stării actuale a mediului .....</b>	<b>66</b>
3.1.	Județul Tulcea – aspecte generale.....	66
3.1.1.	Așezarea geografica, dimensiuni, vecini.....	66
3.1.2.	Relieful .....	67
3.1.3.	Resursele subsolului.....	67
3.1.4.	Condiții climatice.....	68
3.1.5.	Rețeaua hidrografica.....	68
3.1.6.	Vegetația, fauna și solurile.....	68
3.1.7.	Peisajul.....	69
3.1.8.	Populația și așezările.....	70
3.2.	Calitatea factorilor de mediu.....	70
3.2.1.	Aerul.....	70
3.2.2.	Apa.....	73
3.2.3.	Sol și subsol .....	74
3.2.4.	Zgomot și vibrații.....	75
3.2.5.	Factorul de mediu: Biodiversitatea.....	77
3.2.6.	Peisajul.....	83

## Raport privind impactul asupra mediului

pentru proiectul: Supraînălțare diguri halda de Șlam Alum S.A. Tulcea

3.2.7. Mediu social și economic.....	85
3.2.8. Patrimoniul cultural.....	85
<b>4. Caracteristici (factori) de mediu susceptibile de a fi afectate de către proiect.....</b>	<b>87</b>
4.1. Populația și sănătatea umană.....	87
4.2. Biodiversitatea.....	89
4.2.1. Situația actuală, date generale.....	90
4.2.2. Informații despre flora /fauna locală, habitate ale speciilor incluse în Cartea Roșie 91	91
4.2.3. Habitate ale speciilor de plante incluse în Cartea Roșie/Natura 2000, specii de flora și fauna de importanță comunitară, areale naturale protejate.....	93
4.3. Ocuparea terenurilor.....	99
4.4. Solul și subsolul.....	99
4.5. Apa.....	101
<b>Amenajarea sistemului de colectarea apelor pluviale din amonte de halda.....</b>	<b>102</b>
4.6. Aerul.....	103
4.7. Clima și schimbările climatice.....	103
4.7.1. Clima.....	104
4.7.2. Schimbările climatice.....	104
4.7.3. Emisiile de gaze cu efect de seră.....	104
4.7.4. Impacturile relevante ale schimbărilor climatice.....	105
4.8. Bunurile materiale.....	106
4.9. Peisajul.....	107
4.9.1. Informații despre peisaj, încadrarea în regiune.....	107
4.9.2. Geologie, geomorfologie, hidrologie.....	107
4.9.3. Impactul prognozat asupra peisajului.....	109
4.9.4. Impactul vizual.....	111
4.9.5. Măsurile de diminuare a impactului asupra peisajului.....	111
4.10. Patrimoniul cultural.....	113
4.11. <b>IMPACTUL PROGNOZAT ÎN CONTEXT TRANSFRONTALIER.....</b>	<b>113</b>
<b>5. Efectele pe care proiectul le poate avea asupra mediului.....</b>	<b>114</b>
5.1. Construirea și funcționarea proiectului.....	114
5.1.1. Efecte semnificative asupra factorului de mediu apă.....	114
5.1.1.1. Perioada de construcție.....	114
5.1.1.2. Perioada de exploatare.....	115
5.1.2. Efecte asupra factorului de mediu aer.....	115
5.1.2.1. Perioada de construcție.....	115

## Raport privind impactul asupra mediului

pentru proiectul: Supraînălțare diguri halda de Șlam Alum S.A. Tulcea

5.1.2.2.	Perioada de exploatare.....	119
5.1.3.	Efecte asupra factorului de mediu sol/subsol.....	119
5.1.3.1.	Perioada de construcție.....	119
5.1.3.2.	Perioada de exploatare.....	121
5.1.4.	Efecte asupra factorului de mediu biodiversitatea.....	121
5.1.4.1.	Impactul prognozat asupra biodiversității.....	121
5.1.4.2.	Evaluarea semnificației impactului asupra biodiversității.....	124
5.1.5.	Efecte asupra peisajului.....	130
5.1.5.1.	Perioada de construcție.....	130
5.1.5.2.	Perioada de exploatare.....	132
5.1.6.	Efecte asupra mediului social și economic.....	132
5.1.6.1.	Perioada de construcție.....	132
5.1.6.2.	Perioada de exploatare.....	134
5.1.7.	Condiții culturale și etnice, patrimoniu cultural.....	134
5.1.7.1.	Perioada de construcție.....	134
5.1.7.2.	Perioada de exploatare.....	134
5.2.	Utilizarea resurselor naturale, în special a terenurilor, a solului, a apei și a biodiversității, având în vedere, pe cât posibil, disponibilitatea durabilă a acestor resurse.....	134
5.3.	Emisia de poluanți.....	135
5.3.1.	Zgomot, vibrații, lumină, căldură și radiații.....	135
5.3.1.1.	Zgomot și vibrații.....	135
5.3.1.1.1.	Perioada de construcție.....	135
5.3.1.1.2.	Perioada de exploatare.....	137
5.3.1.2.	Lumină și căldură.....	137
5.3.1.3.	Radiații.....	137
5.3.2.	Eliminarea și valorificarea deșeurilor.....	137
5.3.2.1.	Perioada de construcție.....	137
5.3.2.2.	Perioada de exploatare.....	138
5.4.	Situații de risc (din cauza unor accidente sau dezastre).....	139
5.4.1.	Riscurile pentru sănătatea umană.....	139
5.4.1.1.	Riscuri în perioada de execuție.....	139
5.4.1.2.	Riscuri în perioada de exploatare.....	139
5.4.2.	Riscurile pentru patrimoniul cultural.....	140
5.4.3.	Riscurile pentru mediu.....	140
5.5.	Cumularea efectelor cu cele ale altor proiecte existente și/sau aprobate, ținând seama de orice probleme de mediu existente.....	140
5.6.	Impactul transfrontier.....	140

<b>5.7. Impactul proiectului asupra climei și vulnerabilitatea proiectului la schimbările climatice.....</b>	<b>141</b>
5.7.1. Tipuri de vulnerabilități identificate.....	141
5.7.1.1. Temperatură.....	144
5.7.1.2. Precipitații.....	146
5.7.1.3. Viteza vântului.....	149
5.7.1.4. Inundații.....	150
5.7.1.5. Alunecări de teren.....	152
5.7.1.6. Grosimea stratului de zăpadă.....	154
5.7.1.7. Evaluarea expunerii proiectului la factorii climatici (variabilele climatice).....	155
5.7.2. Cuantificarea tendințelor de amplificare a vulnerabilităților existente în contextual schimbărilor climatice.....	157
<b>6. Metode de prognoză utilizate pentru identificarea și evaluarea efectelor semnificative asupra mediului. Dificultăți practice și tehnice întâmpinate și prezentarea principalelor incertitudini existente.....</b>	<b>160</b>
6.1. Metode de prognoză utilizate pentru identificarea și evaluarea efectelor semnificative asupra mediului.....	160
6.2. Descrierea dificultăților practice și tehnice întâmpinate.....	160
6.3. Prezentarea principalelor incertitudini existente.....	161
<b>7. Măsuri avute în vedere pentru evitarea, prevenirea, reducerea sau compensarea oricăror efecte negative semnificative identificate asupra mediului. Descrierea măsurilor de monitorizare propuse.....</b>	<b>162</b>
7.1. Aspecte monitorizate.....	162
7.2. Măsuri pentru evitarea, prevenirea, reducerea sau compensarea oricăror efecte negative semnificative.....	166
7.2.1. Faza de pre-construcție.....	166
7.2.2. Faza de construcție.....	166
7.2.2.1. Factorul de mediu apă.....	166
7.2.2.2. Factorul de mediu aer.....	167
7.2.2.3. Factorul de mediu sol/subsol.....	168
7.2.2.4. Zgomot și vibrații.....	168
7.2.2.5. Factorul de mediu biodiversitatea.....	169
7.2.2.1. Deseuri.....	170
7.2.2.2. Risc pentru sanatate.....	170
7.2.2.3. Resurse naturale.....	171
7.2.2.4. Schimbări climatice.....	171
7.2.2.5. Peisajul.....	171

## Raport privind impactul asupra mediului

pentru proiectul: Supraînălțare diguri halda de Șlam Alum S.A. Tulcea

7.2.2.6.	Mediul social și economic .....	171
7.2.2.7.	Condiții culturale și etnice, patrimoniu cultural .....	171
7.2.3.	Faza de exploatare .....	172
7.2.3.1.	Factorul de mediu apa .....	172
7.2.3.2.	Factorul de mediu aer .....	172
7.2.3.3.	Factorul de mediu sol/subsol .....	172
7.2.3.4.	Zgomot și vibrații .....	172
7.2.3.5.	Factorul de mediu biodiversitatea .....	172
7.2.3.6.	Peisajul .....	172
7.2.3.7.	Deseuri .....	172
7.2.3.8.	Risc pentru sanatate .....	172
7.2.3.9.	Resurse naturale .....	172
7.2.3.10.	Schimbari climatice .....	173
7.2.3.11.	Mediul social și economic .....	173
7.2.3.12.	Condiții culturale și etnice, patrimoniu cultural .....	173
7.2.3.13.	Masuri pentru inchidere/demolare/dezafectare si reabilitarea terenului in vederea utilizarii ulterioare .....	173
<b>8.</b>	<b>Efecte negative semnificative preconizate ale proiectului asupra mediului, determinate de vulnerabilitatea proiectului în fața riscurilor de accidente majore și/sau dezastre .....</b>	<b>174</b>
8.1.	Date privind zonarea seismică .....	174
8.2.	Caracteristicile slamului .....	175
8.3.	Ipooteza statica .....	178
8.4.	Rezultatele analizei de stabilitate, seism .....	181
<b>9.</b>	<b>Rezumat fără caracter tehnic .....</b>	<b>186</b>
9.1.	Elemente generale ale proiectului .....	186
9.1.1.	Situația actuală .....	186
9.1.2.	Situația propusă .....	188
9.1.3.	Exploatarea lucrarilor .....	189
9.2.	Efecte potențiale asupra mediului .....	191
9.2.1.	Perioada de construcție .....	191
9.2.1.1.	Factorul de mediu APA .....	191
9.2.1.2.	Factorul de mediu AER .....	192
9.2.1.3.	Factorul de mediu SOL/SUBSOL .....	192
9.2.1.4.	Zgomot și vibrații .....	193
9.2.1.5.	Factorul de mediu BIODIVERSITATEA .....	193

## Raport privind impactul asupra mediului

pentru proiectul: Supraînălțare diguri halda de Șlam Alum S.A. Tulcea

9.2.1.6. Peisajul.....	194
9.2.1.7. Mediul social și economic.....	194
9.2.1.8. Condiții culturale și etnice, patrimoniu cultural.....	195
9.2.2. Perioada de exploatare.....	195
9.2.2.1. Factorul de mediu APA.....	195
9.2.2.2. Factorul de mediu AER.....	195
9.2.2.3. Factorul de mediu SOL/SUBSOL.....	195
9.2.2.4. Zgomot și vibrații.....	196
9.2.2.5. Factorul de mediu BIODIVERSITATEA.....	196
9.2.2.6. Peisajul.....	196
9.2.2.7. Mediul social și economic.....	197
9.2.2.8. Condiții culturale și etnice, patrimoniu cultural.....	197
9.3. Gestionarea și monitorizarea mediului.....	197
9.4. Concluzii.....	198
<b>10. Referințe bibliografice.....</b>	<b>201</b>
<b>11. Anexe.....</b>	<b>202</b>
11.1. Hărți de temperaturi.....	202
11.2. Hărți de precipitații.....	209
11.3. Hărți de vânt și radiație solară.....	217
<b>12. Plan zona amonte Halda slam Alum Tulcea.....</b>	<b>219</b>
<b>13. Plan zona aval Halda slam Alum Tulcea.....</b>	<b>220</b>
<b>14. Indrumar elaborarea studiu impact - APM Tulcea.....</b>	<b>221</b>

### Lista figurilor:

Figura 1.1. Plan de situație.....	23
Figura 1.2. Plan amplasare Halda slam.....	24
Figura 1.3. Plan de situație – Depozitul de Slam dens.....	27
Figura 1.4. Foto: Supraînălțare și canal deviere vest.....	29
Figura 1.5. Foto: îngrosator slam.....	29
Figura 1.6. Secțiune transversală prin barajul iazului de decantare.....	30
Figura 1.7. Secțiune caracteristica tip A.....	32
Figura 1.8. Secțiune caracteristica tip B.....	32
Figura 1.9. Secțiune caracteristica tip C.....	33
Figura 1.10. Secțiune caracteristica tip D.....	33



Figura 1.11. Secțiune caracteristică tip E.....	34
Figura 1.12. Schema colectare ape perimetru halda.....	42
Figura 3.1 Harta fizică a județului Tulcea.....	66
Figura 3.2. Acoperirea suprafețelor forestiere din județul Tulcea — sursa : <a href="http://www.eea.europa.eu/data-and-maps/explore-interactive-maps/forests-in-europe">http://www.eea.europa.eu/data-and-maps/explore-interactive-maps/forests-in-europe</a> .....	83
Figura 3.3. Canal rapid executat în zona limitei de proprietate.....	84
Figura 4.1. Hartă vegetație România.....	89
Figura 5.1. Execuția canalului de deviere mal stang.....	131
Figura 5.2. Podeș tubular zona traversare — intrare în incita.....	131
Figura 5.3. Schimbări anotimpuale ale temperaturii medii a aerului în perioada 1961-2013.....	145
Figura 5.4. Schimbări în regimul precipitațiilor anotimpuale în perioada 1961-2013.....	146
Figura 5.5. Tendințe anotimpuale ale precipitațiilor maxime zilnice în perioada 1961-2013.....	147
Figura 5.6. Diferențe în numărul cumulat de zile pe an cu precipitații care depășesc 20 l/m <sup>2</sup> , în intervalul 2021-2050 față de intervalul 1971-2000 în condițiile scenariului RCP 4.5.....	148
Figura 5.7. Reprezentarea spațială a extremelor anuale de precipitații.....	148
Figura 5.8. Schimbări anotimpuale ale vitezei medii a vântului în perioada 1961-2013.....	149
Figura 5.9. Diferența în viteză medie a vântului (m/s) în intervalul 2071-2100 față de intervalul 1971-2000, în condițiile scenariului RCP 8.5.....	150
Figura 5.10. Harta zonelor afectate de inundații în perimetrul ABA Dobrogea — Litoral.....	151
Figura 5.11. Harta de risc semnificativ la inundații pentru ABA Dobrogea — Litoral.....	152
Figura 5.12. Zona de risc din punct de vedere al potențialului de producere al alunecărilor de teren (E. Marchidanu, 1995).....	153
Figura 5.13. Harta susceptibilității la alunecările de teren (RO RISK, 2016).....	153
Figura 5.14. Evoluția grosimii medii a stratului de zăpadă (sus) și numărului de zile cu strat de zăpadă (jos) pentru perioada 1961-2013.....	154
Figura 5.15. Reducerea medie a grosimii stratului de zăpadă (%), în intervalul 2021-2050 față de intervalul 1971-2000 în condițiile scenariilor RCP 4.5 și RCP 8.5 (sus), respectiv în intervalul 2051-2100 față de intervalul 1971-2000 în condițiile scenariilor RCP 4.5 și RCP 8.5 (jos).....	155
Figura 11.1. Temperaturi medii minime prognozate în luna ianuarie, anul 2050, la nivelul României.....	202
Figura 11.2. Creșteri/scăderi ale temperaturii medii minime prognozate (anul 2050 față de perioada 1970-2000), în luna ianuarie, la nivelul României.....	203
Figura 11.3. Temperaturi medii maxime înregistrate în luna ianuarie, în perioada 1970-2000, la nivelul României.....	203
Figura 11.4. Temperaturi medii maxime prognozate în luna ianuarie, anul 2050, la nivelul României.....	204
Figura 11.5. Creșteri/scăderi ale temperaturii medii maxime prognozate (anul 2050 față de perioada 1970-2000), în luna ianuarie, la nivelul României.....	205
Figura 11.6. Temperaturi medii minime înregistrate în luna iulie, în perioada 1970-2000, la nivelul României.....	205
Figura 11.7. Temperaturi medii minime prognozate în luna iulie, anul 2050, la nivelul României.....	206
Figura 11.8. Creșteri/scăderi ale temperaturii medii minime prognozate (anul 2050 față de perioada 1970-2000), în luna iulie, la nivelul României.....	206
Figura 11.9. Temperaturi medii maxime înregistrate în luna iulie, în perioada 1970-2000, la nivelul României.....	207
Figura 11.10. Temperaturi medii maxime prognozate în luna iulie, anul 2050, la nivelul României.....	207
Figura 11.11. Creșteri/scăderi ale temperaturii medii maxime prognozate (anul 2050 față de perioada 1970-2000), în luna iulie, la nivelul României.....	208
Figura 11.12. Precipitații medii lunare înregistrate în luna ianuarie, în perioada 1970-2000, la nivelul României.....	209

Figura 11.13. Precipitații medii lunare prognozate pentru luna ianuarie, anul 2050, la nivelul României.....	210
Figura 11.14. Creșteri/scăderi ale precipitațiilor medii lunare prognozate (anul 2050 față de perioada 1970-2000), în luna ianuarie, la nivelul României.....	211
Figura 11.15. Precipitații medii lunare înregistrate în luna iulie, în perioada 1970-2000, la nivelul României.....	211
Figura 11.16. Precipitații medii lunare prognozate pentru luna iulie, anul 2050, la nivelul României.....	212
Figura 11.17. Creșteri/scăderi ale precipitațiilor medii lunare prognozate (anul 2050 față de perioada 1970-2000), în luna iulie, la nivelul României.....	212
Figura 11.18. Precipitații medii anuale înregistrate în perioada 1970-2000, la nivelul României.....	213
Figura 11.19. Precipitații medii anuale prognozate pentru anul 2050, la nivelul României.....	214
Figura 11.20. Creșteri/scăderi ale precipitațiilor medii anuale prognozate (anul 2050 față de perioada 1970-2000) la nivelul României.....	216
Figura 11.21. Viteza medie a vântului în luna ianuarie, perioada 1970-2000, la nivelul României.....	217
Figura 11.22. Viteza medie a vântului în luna iulie, perioada 1970-2000, la nivelul României.....	217
Figura 11.23. Radiație solară medie în luna ianuarie, perioada 1970-2000, la nivelul României.....	218
Figura 11.24. Radiație solară medie în luna iulie, perioada 1970-2000, la nivelul României.....	219
Figura 1.1. Plan de situație.....	23
Figura 1.2. Plan amplasare Halda slam.....	24
Figura 1.3. Plan de situație – Depozitul de Slam dens.....	27
Figura 1.4. Foto: Supraînălțare și canal deviere vest.....	29
Figura 1.5. Foto: îngrosator slam.....	29
Figura 1.6. Secțiune transversală prin barajul iazului de decantare.....	30
Figura 1.7. Secțiune caracteristică tip A.....	32
Figura 1.8. Secțiune caracteristică tip B.....	32
Figura 1.9. Secțiune caracteristică tip C.....	33
Figura 1.10. Secțiune caracteristică tip D.....	33
Figura 1.11. Secțiune caracteristică tip E.....	34
Figura 1.12. Schema colectare ape perimetru halda.....	42
Figura 3.1 Harta fizică a județului Tulcea.....	66
Figura 3.2. Acoperirea suprafețelor forestiere din județul Tulcea – sursa : <a href="http://www.eea.europa.eu/data-and-maps/explore-interactive-maps/forests-in-europe">http://www.eea.europa.eu/data-and-maps/explore-interactive-maps/forests-in-europe</a> .....	83
Figura 3.3. Canal rapid executat – în zona limitei de proprietate.....	84
Figura 4.1. Hartă vegetație România.....	89
Figura 5.1. Execuția canalului de deviere mal stang.....	131
Figura 5.2. Podet tubular zona traversare – intrare în incita.....	131
Figura 5.3. Schimbări anotimpuale ale temperaturii medii a aerului în perioada 1961-2013.....	145
Figura 5.4. Schimbări în regimul precipitațiilor anotimpuale în perioada 1961-2013.....	146
Figura 5.5. Tendințe anotimpuale ale precipitațiilor maxime zilnice în perioada 1961-2013.....	147
Figura 5.6. Diferențe în numărul cumulativ de zile pe an cu precipitații care depășesc 20 l/m <sup>2</sup> , în intervalul 2021-2050 față de intervalul 1971-2000 în condițiile scenariului RCP 4.5.....	148
Figura 5.7. Reprezentarea spațială a extremelor anuale de precipitații.....	148
1. Figura 5.8. Schimbări anotimpuale ale vitezei medii a vântului în perioada 1961-2013.....	149
Figura 5.9. Diferența în viteza medie a vântului (m/s) în intervalul 2071-2100 față de intervalul 1971-2000, în condițiile scenariului RCP 8.5.....	150
Figura 5.10. Harta zonelor afectate de inundații în perimetrul ABA Dobrogea - Litoral.....	151
Figura 5.11. Harta de risc semnificativ la inundații pentru ABA Dobrogea – Litoral.....	152

<a href="#">Figura 5.12. Zonarea României din punct de vedere al potențialului de producere al alunecărilor de teren (E. Marchidanu, 1995).....</a>	153
<a href="#">Figura 5.13. Harta susceptibilității la alunecările de teren (RO-RISK, 2016).....</a>	153
<a href="#">Figura 5.14. Evoluția grosimii medii a stratului de zăpadă (sus) și numărului de zile cu strat de zăpadă (jos) pentru perioada 1961-2013.....</a>	154
<a href="#">Figura 5.15. Reducerea medie a grosimii stratului de zăpadă (%), în intervalul 2021-2050 față de intervalul 1971-2000 în condițiile scenariilor RCP 4.5 și RCP 8.5 (sus), respectiv în intervalul 2051-2100 față de intervalul 1971-2000 în condițiile scenariilor RCP 4.5 și RCP 8.5 (jos).....</a>	155
<a href="#">Figura 10.1. Temperaturi medii minime prognozate în luna ianuarie, anul 2050, la nivelul României.....</a>	202
<a href="#">Figura 10.2. Creșteri/scăderi ale temperaturii medii minime prognozate (anul 2050 față de perioada 1970-2000), în luna ianuarie, la nivelul României.....</a>	203
<a href="#">Figura 10.3. Temperaturi medii maxime înregistrate în luna ianuarie, în perioada 1970 – 2000, la nivelul României.....</a>	203
<a href="#">Figura 10.4. Temperaturi medii maxime prognozate în luna ianuarie, anul 2050, la nivelul României.....</a>	204
<a href="#">Figura 10.5. Creșteri/scăderi ale temperaturii medii maxime prognozate (anul 2050 față de perioada 1970-2000), în luna ianuarie, la nivelul României.....</a>	205
<a href="#">Figura 10.6. Temperaturi medii minime înregistrate în luna iulie, în perioada 1970 – 2000, la nivelul României.....</a>	205
<a href="#">Figura 10.7. Temperaturi medii minime prognozate în luna iulie, anul 2050, la nivelul României.....</a>	206
<a href="#">Figura 10.8. Creșteri/scăderi ale temperaturii medii minime prognozate (anul 2050 față de perioada 1970-2000), în luna iulie, la nivelul României.....</a>	206
<a href="#">Figura 10.9. Temperaturi medii maxime înregistrate în luna iulie, în perioada 1970 – 2000, la nivelul României.....</a>	207
<a href="#">Figura 10.10. Temperaturi medii maxime prognozate în luna iulie, anul 2050, la nivelul României.....</a>	207
<a href="#">Figura 10.11. Creșteri/scăderi ale temperaturii medii maxime prognozate (anul 2050 față de perioada 1970-2000), în luna iulie, la nivelul României.....</a>	208
<a href="#">Figura 10.12. Precipitații medii lunare înregistrate în luna ianuarie, în perioada 1970-2000, la nivelul României.....</a>	209
<a href="#">Figura 10.13. Precipitații medii lunare prognozate pentru luna ianuarie, anul 2050, la nivelul României.....</a>	210
<a href="#">Figura 10.14. Creșteri/scăderi ale precipitațiilor medii lunare prognozate (anul 2050 față de perioada 1970-2000), în luna ianuarie, la nivelul României.....</a>	211
<a href="#">Figura 10.15. Precipitații medii lunare înregistrate în luna iulie, în perioada 1970-2000, la nivelul României.....</a>	211
<a href="#">Figura 10.16. Precipitații medii lunare prognozate pentru luna iulie, anul 2050, la nivelul României.....</a>	212
<a href="#">Figura 10.17. Creșteri/scăderi ale precipitațiilor medii lunare prognozate (anul 2050 față de perioada 1970-2000), în luna iulie, la nivelul României.....</a>	212
<a href="#">Figura 10.18. Precipitații medii anuale înregistrate în perioada 1970-2000, la nivelul României.....</a>	213
<a href="#">Figura 10.19. Precipitații medii anuale prognozate pentru anul 2050, la nivelul României.....</a>	214
<a href="#">Figura 10.20. Creșteri/scăderi ale precipitațiilor medii anuale prognozate (anul 2050 față de perioada 1970-2000) la nivelul României.....</a>	216
<a href="#">Figura 10.21. Viteza medie a vântului în luna ianuarie, perioada 1970-2000, la nivelul României.....</a>	217
<a href="#">Figura 10.22. Viteza medie a vântului în luna iulie, perioada 1970-2000, la nivelul României.....</a>	217
<a href="#">Figura 10.23. Radiație solară medie în luna ianuarie, perioada 1970-2000, la nivelul României.....</a>	218

Figura 10.24. Radiație solară medie în luna iulie, perioada 1970-2000, la nivelul României .....219

## Lista tabelelor:

Tabel 1.1. Parametri geotehnici ai zonei.....	25
Tabel 1.2. Cantități lucrări.....	31
Tabel 1.3. Bilanț de materiale necesare realizării lucrărilor – Subetapa 1.1 [45– 48,5 mdmn].....	46
Tabel 1.4. Bilanț de materiale necesare realizării lucrărilor – Subetapa 1.2 [48,5– 51 mdmn].....	47
Tabel 1.5. Bilanț de materiale necesare realizării lucrărilor – Subetapa 1.3 [51– 53,5 mdmn].....	47
Tabel 1.6. Compoziția chimică a șlamului.....	48
Tabel 1.7. Capacitati productie.....	49
Tabel 1.8. Cantități estimate de deșeuri inerte în perioada de execuție.....	51
Tabel 2.1. Compararea efectelor asupra mediului a alternativelor proiectului.....	63
Tabel 3.1. Valori ale concentrațiilor CO.....	71
Tabel 3.2. Valori ale concentrațiilor NO2.....	72
Tabel 3.3. Valori ale concentrațiilor PM10.....	72
Tabel 3.4. Valori ale concentrației de plumb din aerul ambiental.....	72
Tabel 3.5. Valori ale concentrației de arseniu din aerul ambiental.....	73
Tabel 3.6. Valori ale concentrației de cadmiu din aerul ambiental.....	73
Tabel 3.7. Valori ale concentrației de nichel din aerul ambiental.....	73
Tabel 3.8. Utilizarea îngrășămintelor în anii 2015-2017.....	75
Tabel 3.9. Rezultatele măsurătorilor de zgomot la nivelul municipiului Tulcea.....	76
Tabel 4.1. Specii de plante care susțin desemnarea RBDD ca sit Natura 2000.....	93
Tabel 4.2. Specii de nevertebrate care susțin desemnarea RBDD ca sit Natura 2000.....	93
Tabel 4.3. Specii de pești care susțin desemnarea RBDD ca sit Natura 2000.....	94
Tabel 4.4. Specii de amfibieni și reptile care susțin desemnarea RBDD ca sit Natura 2000.....	94
Tabel 4.5. Specii de mamifere care susțin desemnarea RBDD ca sit Natura 2000.....	94
Tabel 4.6. Tipuri de habitate prezente în sit Situl de Importanță Comunitară Delta Dunării ROSCI0065.....	95
Tabel 4.7. — II. ROSPA0031 Delta Dunării și Complexul Razim-Sinoie, speciile de păsări interes comunitar.....	96
Tabel 4.8. Principalele impacturi posibile generate de factorii climatici.....	106
Tabel 5.1. Debitel masice de poluanți emiși în atmosferă rezultați din arderea carburanților în motoarele utilajelor.....	118
Tabel 5.2. Debitel masice de poluanți emiși în atmosferă rezultați din arderea carburanților în motoarele mijloacelor de transport.....	118
Tabel 5.3. Nivelele de zgomot ale utilajelor de construcții.....	136
Tabel 5.4. Modul de gestionare a deșeurilor.....	138
Tabel 5.5. Variabile climatice cheie și pericole asociate identificate.....	141
Tabel 5.6. Grade de senzitivitate ale proiectului la factorii climatici.....	142
Tabel 5.7. Matricea senzitivității proiectul în raport cu factorii climatici (variabilele climatice).....	142
Tabel 5.8. Grade de expunere ale proiectului din punct de vedere climatic.....	143
Tabel 5.9. Factorii climatici (variabile climatice) – metodologia de analiză și sursa datelor.....	143
Tabel 5.10. Principalelor tendințe ale factorilor climatici la nivel de proiect.....	155
Tabel 5.11. Evaluarea expunerii proiectului la factorii climatici.....	156
Tabel 5.12. Matricea de clasificare a vulnerabilității proiectului la un anumit factor (variabilă) climatic.....	158
Tabel 5.13. Evaluarea vulnerabilității proiectului la condițiile climatice actuale.....	158

## Raport privind impactul asupra mediului

pentru proiectul: Supraînălțare diguri halda de Șlam Alum S.A. Tulcea

Tabel 5.14. Evaluarea vulnerabilității proiectului la condițiile climatice viitoare.....	159
Tabel 1.1. Parametri geotehnici ai zonei.....	25
Tabel 1.2. Cantități lucrări.....	31
Tabel 1.3. Bilanț de materiale necesare realizării lucrărilor – Subetapa 1.1 [45 - 48,5 mdmn].....	46
Tabel 1.4. Bilanț de materiale necesare realizării lucrărilor – Subetapa 1.2 [48,5 - 51 mdmn].....	47
Tabel 1.5. Bilanț de materiale necesare realizării lucrărilor – Subetapa 1.3 [51 - 53,5 mdmn].....	47
Tabel 1.6. Compoziția chimică a șlamului.....	48
Tabel 1.7. Capacitati productie.....	49
Tabel 1.8. Cantități estimate de deșeuri inerte în perioada de execuție.....	51
Tabel 2.1. Compararea efectelor asupra mediului a alternativelor proiectului.....	63
Tabel 3.1. Valori ale concentrațiilor CO.....	71
Tabel 3.2. Valori ale concentrațiilor NO2.....	72
Tabel 3.3. Valori ale concentrațiilor PM10.....	72
Tabel 3.4. Valori ale concentrației de plumb din aerul ambiental.....	72
Tabel 3.5. Valori ale concentrației de arseniu din aerul ambiental.....	73
Tabel 3.6. Valori ale concentrației de cadmiu din aerul ambiental.....	73
Tabel 3.7. Valori ale concentrației de nichel din aerul ambiental.....	73
Tabel 3.8. Utilizarea îngrășămintelor în anii 2015-2017.....	75
Tabel 3.9. Rezultatele măsurătorilor de zgomot la nivelul municipiului Tulcea.....	76
Tabel 4.1. Specii de plante care susțin desemnarea RBDD ca sit Natura 2000.....	93
Tabel 4.2. Specii de nevertebrate care susțin desemnarea RBDD ca sit Natura 2000.....	93
Tabel 4.3. Specii de pești care susțin desemnarea RBDD ca sit Natura 2000.....	94
Tabel 4.4. Specii de amfibieni și reptile care susțin desemnarea RBDD ca sit Natura 2000.....	94
Tabel 4.5. Specii de mamifere care susțin desemnarea RBDD ca sit Natura 2000.....	94
Tabel 4.6. Tipuri de habitate prezente în sit Situl de Importanță Comunitară Delta Dunării ROSCI0065.....	95
Tabel 4.7. II. ROSPA0031 Delta Dunării și Complexul Razim-Sinoie, speciile de păsări interes comunitar.....	96
Tabel 4.8. Principalele impacturi posibile generate de factorii climatici.....	106
Tabel 5.1. Debitele masice de poluanți emiși în atmosferă rezultați din arderea carburanților în motoarele utilajelor.....	118
Tabel 5.2. Debitele masice de poluanți emiși în atmosferă rezultați din arderea carburanților în motoarele mijloacelor de transport.....	118
Tabel 5.3. Nivelele de zgomot ale utilajelor de construcții.....	136
Tabel 5.4. Modul de gestionare a deșeurilor.....	138
Tabel 5.5. Variabile climatice cheie și pericole asociate identificate.....	141
Tabel 5.6. Grade de senzitivitate ale proiectului la factorii climatici.....	142
Tabel 5.7. Matricea senzitivității proiectul în raport cu factorii climatici (variabilele climatice).....	142
Tabel 5.8. Grade de expunere ale proiectului din punct de vedere climatic.....	143
Tabel 5.9. Factori climatici (variabile climatice) - metodologia de analiză și sursa datelor.....	143
Tabel 5.10. Principalelor tendințe ale factorilor climatici la nivel de proiect.....	155
Tabel 5.11. Evaluarea expunerii proiectului la factorii climatici.....	156
Tabel 5.12. Matricea de clasificare a vulnerabilității proiectului la un anumit factor (variabilă) climatic.....	158
Tabel 5.13. Evaluarea vulnerabilității proiectului la condițiile climatice actuale.....	158
Tabel 5.14. Evaluarea vulnerabilității proiectului la condițiile climatice viitoare.....	159

# **1.Descrierea proiectului**

## **1.1. Informații generale**

Prezentul *Raport privind impactul asupra mediului* a fost realizat în conformitate cu recomandările din anexa nr. 4 a Directivei 2014/52/UE privind evaluarea impactului anumitor proiecte publice și private asupra mediului H.G. nr. 445/2009 privind evaluarea impactului anumitor proiecte publice și private asupra mediului și Ordinul Ministrului nr. 84/2010 privind aprobarea metodologiei de aplicare a evaluării impactului asupra mediului pentru proiecte publice și private și Ord. 863/2002 privind aprobarea ghidurilor metodologice aplicabile procedurii cadru de evaluare a impactului asupra mediului. Raportul de impact asupra mediului a fost întocmit pe baza îndrumarului nr. 3202/25.06.2018 emis de către Agenția pentru Protecția Mediului Tulcea pentru proiectul „**Supraînălțare diguri halda de șlam Alum S.A. Tulcea**” (îndrumar anexat).

Raportul evaluează realizarea etapei I de supraînălțare perimetrală a haldei de șlam de la ~ 45 la 53,5 mdm, având drept scop mărirea capacității de depozitare a acesteia pentru o perioadă calculată de minimum 5 ani.

### **1.1.1. Denumirea proiectului**

Supraînălțare diguri halda de șlam Alum S.A. Tulcea

### **1.1.2. Informații despre titularul proiectului**

Beneficiarul investiției este Alum S.A. Tulcea

### **1.1.3. Informații despre elaboratorul proiectului**

Elaboratorul masterplanului este Universitatea Tehnica de Construcții București, București lacul tei 124, Sector 2, iar Proiectantul general este: IPROLAM, Negustori st., no. 23-25, sector 2, Bucharest, 023952, ROMANIA

### **1.1.4. Informații despre autorul atestat al studiului de evaluare al impactului**

Universitatea Tehnica de Construcții București, Blv Lacul Tei, nr. 124, București, sector 2

## 1.2. Descrierea amplasamentului proiectului

Amplasamentul haldei este situat între cele două vetre construite ale satului Mineri și anume: Cășlita la est și Cășla la vest. Din punct de vedere hidrografic amplasamentul iazului de decantare este situat în coada lacului Cășla aparținând terasei limitrofe a fluviului Dunărea [Cod cadastral: XIV - 1.000.00.00.00.0 Hm 1009+20 (fluviul Dunăre, brațul Tulcea), număr de ordine din evidenta cadastrală 164, județul Tulcea].

„Valea lui Flam” este o depresiune mărginită de coline mici, cu pante domoale, orientată aproximativ pe direcția S-N, deschisă spre râul Cășla din lunca Dunării. Inițial valea cu talvegul la cota 5,50÷6,00 mdM drenea spre lacul Cășla un debit permanent foarte slab, de ordinul a 1÷3 l/s. Bararea văi s-a făcut cu un baraj omogen, din loess compactat cu mijloace mecanice, fără mască de etanșare, realizat în etape. La darea în exploatare cota coronamentului era 25,00 mdM, pe taluzurile amonte și aval fiind executate berme la cotele 12,50 și 18,00 mdM. Această primă etapă de construcție a barajului determina un nivel maxim de retenție la 23,00 mdM.

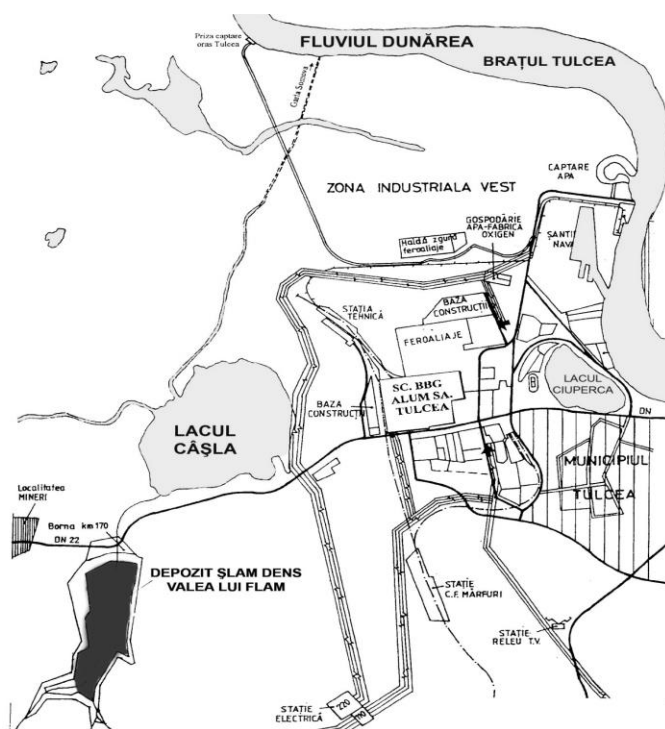


Figura 1.1. Plan de situație.

## Raport privind impactul asupra mediului

pentru proiectul: Supraînălțare diguri halda de Șlam Alum S.A. Tulcea

A doua etapă de execuție a barajului a fost realizată spre aval, corpul barajului fiind construit tot din loess compactat, cu înclinarea taluzului aval 1:2,5 cu berme la cotele 30,00 mdM pe taluzul amonte și 14,00, 21,00 și 28,00 mdM pe taluzul aval. Coronamentul celei de-a doua etape de construcție a barajului era la cota 35,00 mdM, nivelul maxim de retenție fiind 33,00 mdM.



Figura 1.2. Plan amplasare Halda slam.

### Seismicitatea

Zona se încadrează în macrozona de intensitate seismică "71" (conform SR 11.100/1-93: "Zonare seismică - macrozonarea teritoriului României"), iar conform „Codului de proiectare seismică – Partea I – Prevederi de proiectare pentru clădiri” P100-1/2013, amplasamentul cercetat se găsește în zona de hazard seismic cu o valoare a accelerației terenului pentru proiectare  $a_g = 0,20$  pentru cutremure având intervalul mediu de recurență  $IMR = 225$  ani, 20 % probabilitate de depășire în 50. Această valoare se folosește pentru calculul structurilor la starea limită ultimă. Perioada de control (de colț) a spectrului de răspuns este  $T_c = 0,7$  s.

### Adâncimea de îngheț

Conform STAS 6054-77, adâncimea maximă de îngheț este de 0,90 m, iar frecvența medie a zilelor de îngheț cu  $T = 0$  C este de 84,2 zile/an.

Apa subterană: infiltrații cu apă au fost întâlnite în următoarele foraje: F1 (6.20m), F2 (9.20m), F3 (5.60m), F4 (4.50m), F5 (1.10m), F6 (2.30m), F7 (4.20m), F8 (fără apă), F9 (1.80m)

### Date privind terenul pe care se află lucrările

Terenul are următoarele caracteristici: depozite loessoide pleistocene având ca bază argile și argile prăfoase roșietice – cafenii.



## Raport privind impactul asupra mediului

pentru proiectul: Supraînălțare diguri halda de Șlam Alum S.A. Tulcea

Conform studiului geotehnic, valorile parametrilor geotehnici ai pământurilor din succesiunea evidențiată în amplasament și obținute în laborator, precum și asimilate conform STAS 3300/2-85, sunt redată în tabelul de mai jos:

Tabel 1.1. Parametri geotehnici ai zonei.

Parametrul geotehnic	Stratul II (pt. Forajele F1÷F9)
Argilă (%)	10-23
Praf (%)	55-75
Nisip (%)	8-33
Pietriș (%)	0
Limita inferioară de plasticitate, $W_p$ (%)	14-22
Limita superioară de plasticitate, $W_L$ (%) (%)	27-40
Umiditatea naturală, $w$ (%)	1-21
Indicele de plasticitate, $I_p$ (%)	7-26
Indicele de consistență, $I_c$	1.1-3.0
Greutatea vol. în stare naturală, $\gamma_n$ (KN/m <sup>3</sup> )	14-17
Greutatea vol. în stare uscată, $\gamma_d$ (KN/m <sup>3</sup> )	12-14
Porozitatea, $n$ (%)	43-52
Indicele porilor, $e$	0.77-1.0
Gradul de saturație, $S_r$	0.27-0.51
Modulul de deformație edometric, $M_{2-3}$ - Modulul de deformație $E$ (kPa)*	4500-16500
Unghiul de frecare interioară, $\phi_{cu}$ (°)	23-25
Coeziunea, $c_{cu}$ (kPa)	3-7

$\phi_{cu}$ ,  $c_{cu}$  – parametrii rezistenței la forfecare în condiții consolidate – nedrenate.

\*) Valori estimate din încercările de penetrare dinamică și din literatura de specialitate.

Presiunea convențională de calcul, conform prevederilor din “Normativ privind fundarea construcțiilor pe terenuri sensibile la umezire”, indicativ NP 125 - 2014, Anexa 4 – “Presiuni convenționale de calcul”, este:  $P_{conv} = 110$  kPa

### 1.2.1. Regimul juridic

Deținătorul haldei este ALUM s.a. Tulcea cu sediul în municipiul Tulcea - în conformitate cu „Certificatul de atestare a drepturilor de proprietate asupra terenului”, seria M 03 Nr. 1181.

Codul cadastral pentru halda de șlam este: XIV - 1.000.00.00.00.0 Hm 1009+20 (fluviul Dunărea, braț Tulcea), număr de ordine din evidența cadastrală 164, județul Tulcea.

Amplasamentul pe Valea lui Flam, este poziționat la cote cuprinse între cca. +50 - +90.

### 1.2.2. Caracteristici tehnice

Depozitul de șlam dens Valea lui Flam este în funcțiune din anul 1973 și schimbata soluția de depozitare a șlamului în faza densă în anul 2011, ca o soluție de postutilizare a unei părți din suprafața iazului de decantare cu același nume, închis și ecologizat.

## Raport privind impactul asupra mediului

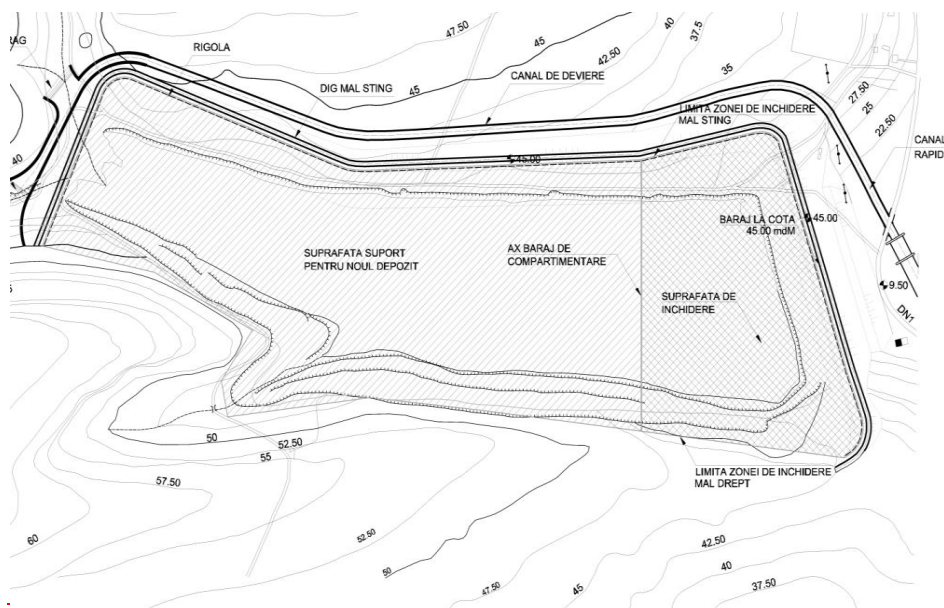
pentru proiectul: Supraînălțare diguri halda de Șlam Alum S.A. Tulcea

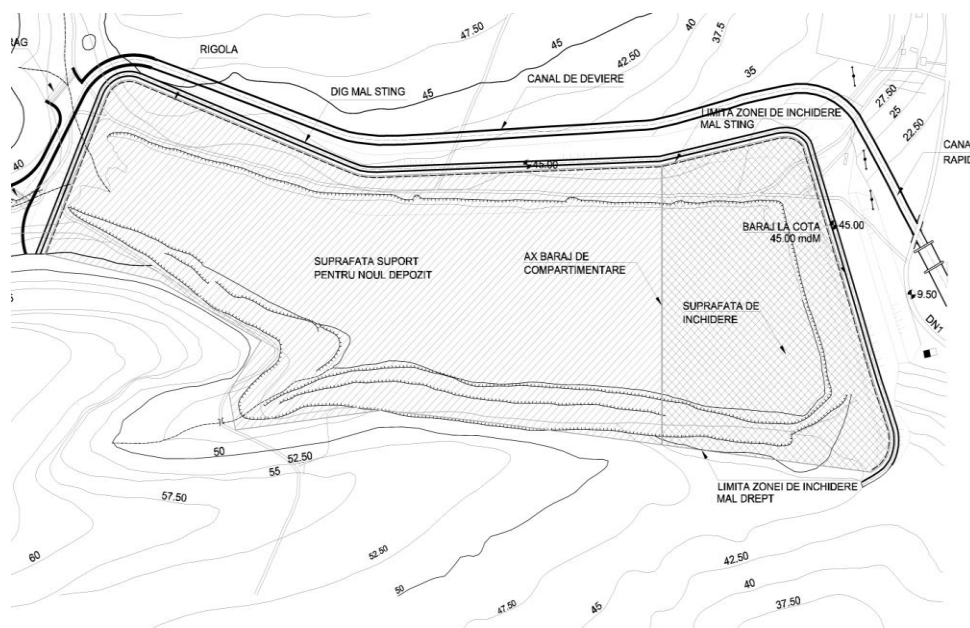
Capacități preconizate după re tehnologizare au fost:

- Cantitatea de bauxită prelucrată anual 1 440 000 t/an.
- Cantitatea de șlam uscat: 604 800 t/an
- Șlam depus (40% apă) 494 000 m<sup>3</sup>/an
- Volumul de hidromasă de transport: 2 377 952 m<sup>3</sup>/an
- Volumul util al haldei nou amenajate: 2 589 600 m<sup>3</sup>

Caracteristicile tehnice ale haldei sunt:

- Suprafața parcelată = 794 039 m<sup>2</sup>
- Suprafața depozit șlam îngroșat [după închiderea parțială] = 647 613 mp
- Suprafața închisă definitiv și înierbată = 28 800 mp
- Suprafața barajului aval = 40 554 mp
- Suprafața digului de compartimentare = 12 480 mp
- Suprafața stației de pompare SP2 = 126 mp
- Suprafața bazinului de neutralizare = 417 mp Lungime maximă = circa 1800 m
- Lățime maximă = circa 500 m
- Cota finală la coronamentul digurilor = 45 mdM.





*Figura 1.3. Plan de situație - Depozitul de Slam dens.*

## 1.3. Descrierea caracteristicilor fizice ale proiectului

### 1.3.1. Istoric dezvoltare halda

Halda de șlam dens Valea lui Flam este amplasată pe valea cu același nume, în teritoriul administrativ al municipiului Tulcea, în afara perimetrului constructibil, la cca 3,5 km Sud-Vest de Uzina de prepararea aluminei, în apropierea localității Minerii și la sud de drumul național DN 22 Tulcea - Isaccea - Măcin.

Halda de depozitare slam face parte integrantă din circuitul tehnologic al uzinei, funcționează în condiții autorizate, fiind emisă de către Agenția pentru Protecția Mediului Tulcea autorizația integrată de mediu nr.1/19.03.2018.

Principalul reziduu rezultat din producția de alumina ALUM Tulcea este sterilul [șlamul] rămas în urma prelucrării bauxitei. Acesta se află sub forma unei hidromase care conține ~ 15 - 20 % substanță uscată.

Ținând seama că acest reziduu rezultă în cantități importante [circa 280 m<sup>3</sup>/h] și este nepericulos pentru mediu, s-a adoptat soluția depozitării sale într-un iaz decantor. Acesta urma să permită, atât decantarea sterilului cât și recuperarea apei limpezi în vederea reutilizării.

Construcția acestuia a început în 1972, prin ridicarea unui baraj din loess compactat, consolidat cu berme, în avalul Văii lui Flam [iaz de vale]. În prima etapă cota coronamentului a fost de 25

## Raport privind impactul asupra mediului

pentru proiectul: Supraînălțare diguri halda de Șlam Alum S.A. Tulcea

mdM. În etapa a doua, barajul a fost extins înspre aval, consolidat cu berme și înălțat până la cota de 35 mdM. Apoi, în etape succesive, supraînălțarea barajului s-a realizat prin construirea unor trepte de înălțare din piatră brută de carieră, cu cotele la coronament 37,00 mdM, 39,00 mdM, spre amonte, și 41,00 mdM, 43,00 mdM, în ax.

Pentru a se asigura volum de depunere, pe malul stâng s-a executat un dig lateral, având o grosime redusă, a cărui cotă la coronament este egală cu cota coronamentului barajului principal.

Cu excepția unor exfiltrații și alunecări ale paramentului aval având importanță redusă, care au fost remediate, iazul decantor s-a comportat bine, atât din punct de vedere funcțional cât și din cel al protecției mediului.

În urma expertizării din anul 1997 s-au constatat valori mici ale coeficientului de siguranță, și anume 1,07 – 1,388 fără seism și 0,823 – 1,120 cu seism. Ca atare, s-a procedat la ranforsarea piciorului aval al barajului cu un prism de piatră de carieră. Tot din acest motiv s-a schimbat soluția de depunere a sterilului (de pe coronament) și de înălțare a barajului, spre amonte cu material de împrumut drenant (piatră de carieră).

În anul 2002 s-a efectuat un nou studiu de stabilitate, care a confirmat corectitudinea modelului de calcul și credibilitatea parametrilor geotehnici.

În conformitate cu HG nr. 349/2005, bazat pe o directivă europeană, ALUM Tulcea a trebuit să sisteze depozitarea de deșeuri lichide până la data de 31.12.2010. Ca atare, în urma unor studii de soluție, expertize, consultanțe, a unui studiu de impact asupra mediului, relevee pe teren, etc, a fost adoptat următorul pachet de soluții:

- întrucât Valea lui Flam permite amenajări adecvate, ea va fi utilizată în continuare pentru depozitarea de steril [nu se justifică amenajarea unui alt amplasament];
- închiderea parțială al iazului decantor, prin execuția în amonte de barajul aval a unui dig de compartimentare. Întrucât barajul aval nu mai poate fi supraînălțat în condiții de siguranță, soluția adoptată rezolvă și problema creșterii capacității de depozitare prin supraînălțarea digului de compartimentare și a digului mal stâng [până la 45 mdM];
- prevederea unei instalații pentru îngroșarea șlamului, care să crească concentrația de s.u. de la 15 – 20 % la 55 – 65 % [Qnominal = 114 m<sup>3</sup>/h];
- realizarea unui sistem de canale care să colecteze apele meteorice din amonteale haldei și să le dirijeze direct în Somova, fără ca acestea să încarce halda în mod inutil, respectiv să fie contaminate prin contactul cu sterilul din această;
- prevederea în amonte a unui polder care să preia vârful de viitură.

## Raport privind impactul asupra mediului

pentru proiectul: Suprainălțare diguri halda de Șlam Alum S.A. Tulcea



Figura 1.4. Foto: Suprainaltare si canal deviere vest



Figura 1.5. Foto: ingrosator slam

Caracteristicile haldei de șlam dens la finalul lucrărilor erau:

- Suprafața depozit șlam îngroșat [după închiderea parțială] = 647 613 m<sup>2</sup>
- Suprafața închisă definitiv și înierbată = 28 800 m<sup>2</sup>
- uprafața barajului aval = 40 554 m<sup>2</sup>
- Suprafața digului de compartimentare = 12 480 m<sup>2</sup>
- Lungime maximă a haldei = circa 1800 m
- Lățime maximă a haldei = circa 500 m
- Cota finală la coronamentul digurilor = 45 mdM

### **1.3.2. Utilitati existente in zona**

#### **1.3.2.1. Alimentarea cu apa**

Functionarea haldei existente nu foloseste apa, ca urmare nu sunt asigurate facilitatile pentru alimentarea cu apa si nici pentru evacuarea apelor uzate. Suprainaltarea haldei si exploatarea ei in continuare nu impun realizarea acestor servicii/facilitati.

#### **1.3.2.1. Alimentarea cu energie**

Halda existenta este racordata la rețeaua nationala de distributie a energiei electrice. Suprainaltarea haldei si functionarea in continuare a acesteia nu impun un nou racord sau suplimentarea celui existent.

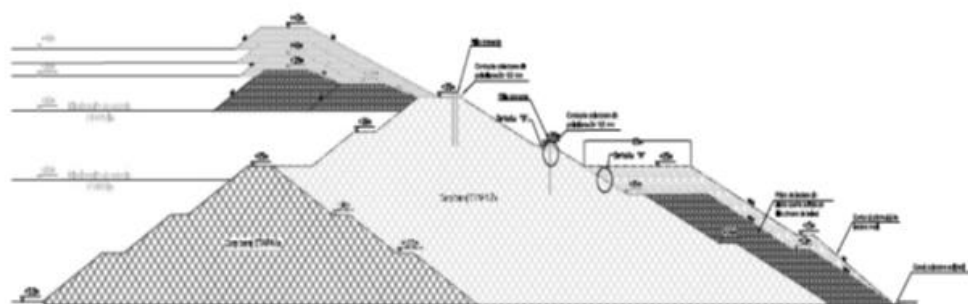


Figura 1.6. Secțiune transversală prin barajul iazului de decantare

### 1.3.2.1.3.3. Situația proiectată

#### 1.3.2.1.3.3.1. Date generale privind construcția digurilor

Proiectul analizat conține prima etapă de supraînălțare a digurilor de contur ale haldei de slam - de la 45 mdm până la 58,5 mdm.

Având în vedere perspectivele de producție și capacitățile tehnice dar și fluctuațiile inerente în acord cu evoluția pieței este rațional ca extinderea capacității de haldare să se facă etapizat. O soluție rațională este divizarea supraînălțării conturului haldei în două tranșe, subdivizate la rândul lor în subtranșe de câte 2.5 m. Datorita modului de dispunere al haldei (fig 1.3.) topologia este diferita pe tot conturul. Astfel se pot caracteriza:

- malul drept - zona în care până acum versantul a furnizat stocare naturală datorită zonei de faleză, acum pentru supraînălțare este necesară realizarea de lucrări în umplutura. Tip B (fig 1.8) se alege acest tip de secțiune pentru a putea încadra lucrările în conturul proprietății și a nu extinde halda.
- malul stâng, coada lacului - zona pe care au fost executate lucrări de supraînălțare în etapele anterioare. Se propun lucrări de supraînălțare prin retragere, pe slam prin retragere (Tip A) fig 1.7. Se alege acest tip de secțiune pentru ca produce cel mai mic impact prin faptul că necesită cel mai mic volum de umplutura și nu extinde suprafața finală a haldei.
- zona frontală - se continuă supraînălțarea digului de compartimentare prin faptul că fundația acestuia este deja existentă (sub digul de compartimentare) și portanța va fi asigurată fără lucrări suplimentare de zona deja consolidată, mărind astfel siguranța lucrărilor

Etapa 1

Această etapă este la rândul ei împărțită în 3 subetape:

- prima subetapă de uniformizare a perimetrului până la 48,5 mdm,
- 1.1. a doua subetapă până la 51 mdm și
- 1.2. a treia [ultima] până la 53,5 mdm.

## Raport privind impactul asupra mediului

pentru proiectul: Supraînălțare diguri halda de Șlam Alum S.A. Tulcea

Scop: având în vedere costurile destul de mari ale lucrării, beneficiarul poate opta pentru execuția pe rând a fiecăreia din cele trei subetape.

### Etapa 2

De menționat că, și această etapă este la rândul ei împărțită în 2 subetape:

2.1. prima subetapă până la cota 56.0 mdM - 220 000mc geocontainere umplute cu șlam + 160 000 mc umpluturi clasice

2.2. a doua subetapă până la cota 58.5 mdM - 40000mc geocontainere umplute cu șlam + 8000mc umpluturi clasice

La aceste cantități se adaugă și lucrările de drenaj și dirijare pe cca 1200 m dig est. Cantitățile prezentate sunt estimative, date fiind datele disponibile la elaborarea studiului.

Etapa a 2 a consta din supraînălțarea în prima fază până la cota 56.0 mdM, cu un dig de secțiune trapezoidală, cu pante de 1:1.5 și coronament de 10m, coronamentul supraînălțării executat în prima etapă fiind folosit ca berma de lucru cu lățimea finală de 3 m. Aceasta etapă va continua cu supraînălțarea la cota 58.5 mdM, folosind supraînălțarea din etapa 2.1, cu aceeași secțiune de supraînălțare, lățimea finală a coronamentului fiind de 4m.

Etapizarea lucrărilor va ține cont de schemele de depunere astfel încât acestea să poată fi respectate. Decalarea acestor subetape se poate face în cadrul lucrărilor prevăzute, dacă se constată oportunitatea față de schemele de depunere sau dispozițiile beneficiarului.

Scop: având în vedere costurile destul de mari ale lucrării, beneficiarul poate opta pentru execuția pe rând a fiecărei subetape, Cantitățile fiind echivalente între cele două faze principale

**Tabel 1.2. Cantități lucrări.**

	Amenajare cota 48,5 mdMN		Etapa 1.1		Etapa 1.2		Total
	Volum total umplutura (mc)	Lungime la coronament (m)	Volum total umplutura (mc)	Lungime la coronament (m)	Volum total umplutura (mc)	Lungime la coronament (m)	
Dig de compartiment	41,400	440	91,750	425	8,900	425	142,050
Dig mal Drept	50,150	1,835	64,450	1,865	36,900	1,905	151,500
Dig mal Stang	30,450	860	45,000	1,280	33,200	1,720	108,650
<b>Total/etapa</b>	<b>122,000.00</b>	<b>3,135.00</b>	<b>201,200.00</b>	<b>3,570.00</b>	<b>79,000.00</b>	<b>4,050.00</b>	<b>402,200</b>

### Raport privind impactul asupra mediului

pentru proiectul: Supraînălțare diguri halda de Șlam Alum S.A. Tulcea

Volum Castigat/Eta pa (mc)	1,695,000.00	1,160,000.00	1,195,000.00	4,050,000.00
	*Slamul la cota actuala	*Slamul la cota 48,5 mdMN	*Slamul la cota 51 mdMN	

Soluțiile constructive diferă în funcție de laturile haldei și sunt următoarele :

- Malul stâng (secțiuni A și B): digurile se vor funda pe șlam, pe geocontainere (saci) umplute cu șlam uscat sau cruste din șlam uscat provenite din uzină. Digurile propriuzise se vor face din anrocamente de carieră amestecate cu pământ;

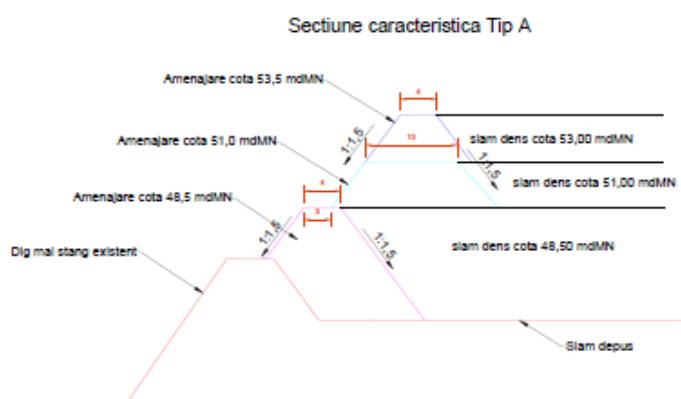


Figura 1.7. Secțiune caracteristica tip A .

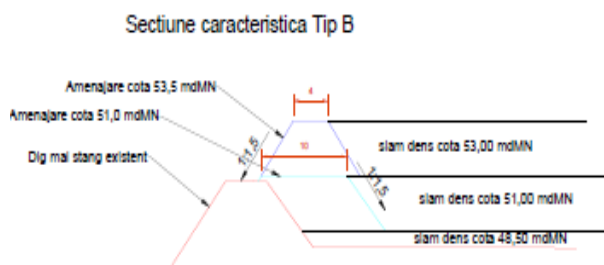
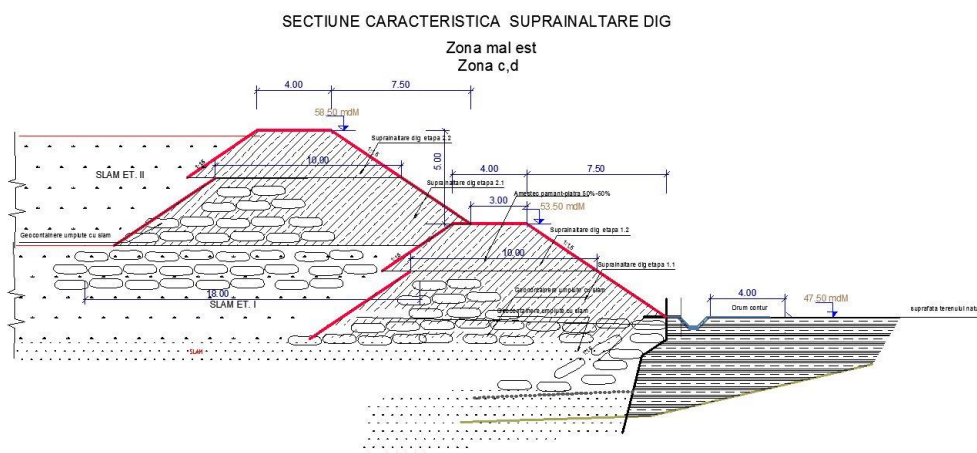


Figura 1.8. Secțiune caracteristica tip B.

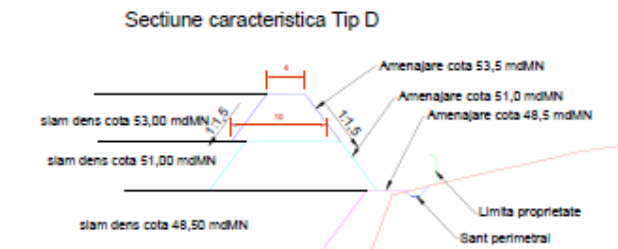
- Zona digurilor amonte (secțiunea C): aceeași soluția ca la malul stâng: diguri din anrocamente amestecate cu pământ, fondate pe geocontainere pozate pe șlam;





**Figura 1.9. Secțiune caracteristica tip C.**

- Zona malului drept (secțiune tip D): pe porțiunea unde există deja un dig, acesta se va funda pe șlam cu geocontainere pe care se va construi supraînălțarea cu anrocamente amestecate cu pământ, identic ca mai sus. Pe porțiunile unde există eroziuni ale malului, acestea mai întâi se vor stabiliza cu containere pozate pe șlam sub formă de stivă (un strat așezat cruciș peste cel de dedesubt); apoi digul se va realiza la fel ca mai sus, din anrocamente + pământ;



**Figura 1.10. Secțiune caracteristica tip D.**

- Digul de compartimentare (secțiunea tip E): spre deosebire de celelalte zone, supraînălțarea acestuia se va face înspre aval (zona înierbata), prin adăugare de anrocamente amestecate cu pământ.

## Raport privind impactul asupra mediului

pentru proiectul: Supraînălțare diguri halda de Șlam Alum S.A. Tulcea

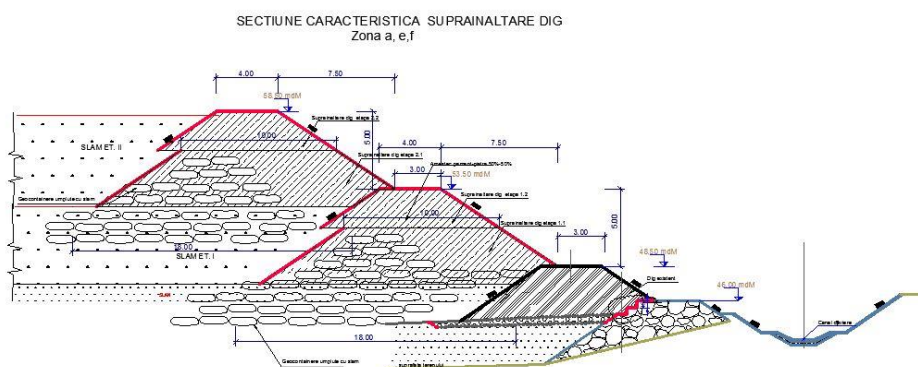


Figura 1.11. Secțiune caracteristică tip E.

Astfel etapele de supraînălțare de la cota actuală până la cota 58.5 mdM vor fi după cum urmează:

### Etapa 1

Supraînălțarea la cota 51.0 mdM, cu un dig de secțiune trapezoidală, cu pantă de 1:1.5 și coronament de 10m, coronamentul supraînălțării anterioare fiind folosit ca bermă de lucru cu lățimea finală de 3 m

Supraînălțarea la cota 53.5 mdM, folosind supraînălțarea din etapa 1.1, cu aceeași secțiune de supraînălțare, lățimea finală a coronamentului fiind de 4m

### Etapa 2

Supraînălțarea la cota 56.0 mdM, cu un dig de secțiune trapezoidală, cu pantă de 1:1.5 și coronament de 10m, coronamentul supraînălțării din etapa 1.2. Fiind folosit ca bermă de lucru cu lățimea finală de 3 m

Supraînălțarea la cota 58.5 mdM, folosind supraînălțarea din etapa 2.1, cu aceeași secțiune de supraînălțare, lățimea finală a coronamentului fiind de 4m

#### Subetapa 1.1

Înălțarea cu 2,5m de la cota existentă la coronamentul a digurilor actuale de protecție de +48,5mdM, la cota +51.0 mdM, cu dig cu secțiune trapezoidală, panta taluzelor de 1:1.5 și latime la coronament de 10m.

Coronamentul supraînălțării anterioare a digurilor de protecție realizate în anii precedenți, este folosit ca bermă de lucru cu lățimea de 3 m.

#### Subetapa 1.2.

Înălțarea după cca.2 ani cu 2,5m a digurilor de contur de la cota +51mdM la cota +53.5 mdM, folosind supraînălțarea din etapa1, cu aceeași secțiune de supraînălțare, lățimea finală a coronamentului fiind de 4m

#### Subetapa 2.1

Înălțarea cu 2,5m de la cota existentă la coronament a digurilor actuale de protecție de +53,5mdM, la cota +56.0 mdM, cu dig cu secțiune trapezoidală, panta taluzelor de 1:1.5 și lățime la coronament de 10m.

Coronamentul supraînălțării anterioare a digurilor de protecție realizate în anii precedenți, este folosit ca bermă de lucru cu lățimea de 3 m.

*Subetapa 2.2.*

Înălțarea după alți cca.2 ani cu 2,5m a digurilor de contur de la cota +56 mdM la cota +58.5 mdM, folosind supraînălțarea din etapa1, cu aceeași secțiune de supraînălțare, lățimea finală a coronamentului fiind de 4m

Ampriza digurilor interioare pentru stabilizarea slamului, va fi fundată cu saci din geotextil umpluți cu șlam uscat amplasați în stivă, sistem grila- un strat pe o direcție, celălalt de-a curmezișul, tehnologie nouă utilizată conform expertizei tehnice și studiului de fezabilitate efectuată de UTCB-catedra de lucrări hidrotehnice. Această soluție de stabilizare a fundației cu slam în saci și pozat în caroiă, permite construirea digurilor cu înglobarea în fiecare etapă a cca 30% din volumul total aferent supraînălțării cu șlam uscat, în partea dinspre suprafața utilă de depozitare în halda.

Lucrările constau în pregătirea amprizei fundației digurilor cu saci geocologici umpluți cu șlam uscat, soluție nouă de valorificare internă a deseului, propusă de d-l. prof. univ. Dan Stematiu în expertiza tehnică, analizată și avizată de CONSIB.

Înălțarea digurilor pe taluzul exterior se va realiza prin soluția clasică de terasamente formate din amestec de piatră cu pământ în procente egale de 50-50%, respectând tehnologia de execuție de compactare, udare, netezire, scarificare, punerea în opera a materialului în benzi de cca.20 cm.

Lucrările se vor executa cu utilaje terasiere specifice construirii digurilor: tractoare, excavatoare, buldozere, autogredere, scarificatoare, etc.

Lucrarea se va face pe aliniamentul digurilor de protecție existente înalte în anii anteriori, compuse în prezent din digul de separare (nordic); mal drept afectat de eroziune; digul amonte(sudic) și digul mal stâng (vesti), luând în considerare că acestea sunt înglobate după cca.2 ani în masa de depozitare a slamului, datorită creșterii nivelului depunerilor de șlam.

Digurile de supraînălțare mal stâng vor fi fundate pe saci geocologici umpluți cu șlam și amplasați sub forma de grila, iar corpul digului se zonează spre exteriorul haldei cu amestec de pământ și anrocamente de piatră, în proporții egale de 50-50%, umectat, nivelat, compactat.

Panta taluzelor va fi de 1:1.5, verificată prin calcule de stabilitate utilizând coeficienții geotehnici determinați prin studii geotehnice. Taluzul interior se stabilizează prin depunerea de șlam și trebuie tratat ca o construcție provizorie în vederea preluării acestora în etapele succesive de supraînălțare de la cota actuală a digurilor de +48,5m până la cota coronamentului de +53,5mdM. Astfel digul construit anterior este înglobat în depozitul de șlam, iar înălțarea în continuare a digurilor se efectuează în același timp, progresiv cu creșterea nivelului depunerilor.

Taluzul exterior, după caz va fi placat cu anrocamente pentru eliminarea exfiltratelor de material prin corpul digului.

La malul drept, în prima etapă vor fi stabilizate eroziunile de mal. Eroziunea indusă de factorii externi este de tip faleză, cu perete vertical. Se utilizează aceeași tehnologie, respectiv utilizarea de saci geocologici umpluți cu șlam, sub forma unor saltele extinse spre șlam amplasați în sistem grila și perete de șluri de geotextil pe verticala malului. Soluția de înaltare a malului diferă în funcție de cota acestuia. În zonele cu mal înalt se va realiza un dig de contur în etapa a-II-a. În zonele cu mal scund se impune realizarea digului în prima etapă, la cota coronament +51mdM.

La piciorul exterior a digurilor de protecție mal drept se construiesc rigole de colectarea apelor pluviale care să dreneze către halda ori în exterior, aval de baraj. După caz, în funcție de configurația terenului și pante se va adopta fie descarcarea spre piciorul aval al barajului și dirijarea apelor pluviale spre lacul Casla, ori baze colectoare cu descarcare în sistemul de sonde inverse și pompare în uzina.

Conductele de transport șlam și retur apă limpezită pozate pe coronamentul digurilor înalte în etape, se vor racorda la actualele sisteme de hidrotransport șlam din uzina către halda și retur apă limpezită, amplasate pe estacada exterioră existentă.

#### **Sistemul de drenarea apelor, pozate pe aliniamentul digurilor de protecție**

Prin panta continuă mal drept – mal stâng apele pluviale sau în exces din șlamul depus, se scurg în lungul digului de contur existent mal stâng (vestic).

Rețeaua de drenaj pozată în anul 2012 în lungul piciorului digului de contur mal stâng este o conductă colectoare din polipropilenă riflată, prevăzută cu fante longitudinale având Dn 300mm și lungimea de 1200m.

Teava de dren este înglobată în balast, filtru invers pentru a nu se produce colmatarea drenului, țeava fiind învelită într-un geotextil.

În lungul digului de separare (digul nordic), este în funcțiune o rigolă de drenaj, dalată.

Paralel cu digul sudic și sud-estic este construit un canal cu rol de preluare a apelor pluviale din amonte halda și drenarea apelor pentru a elimina exfiltratiile prin corpul digului pe o lungime de 740 m.

#### **Sistemul de colectare a apelor în amonte de halda și canalul de fugă**

Devierea apelor provenite din precipitațiile cazute în bazinul hidrografic Valea lui Flam se realizează printr-un ansamblu de lucrări care cuprind:

**Barajul de încărcare** are rolul de a bara cele două văi naturale pe care se concentrează scurgerile din precipitații și de a asigura deversarea în perioada de viitura a apelor meteorice în canalul de deviere.

**Canalul de legătură** realizează comunicarea dintre cele două poldere din amonte barajului de încărcare.

**Canalul de deviere** evacuează apele din precipitații ocolind halda de șlam pe versantul stâng, în lungime totală de 1950m., cu descarcarea în Lacul Casla .

În haldă există porțiuni de șlam uscate alternând cu porțiuni umede. Fundarea supraînălțărilor se va face cu containere ecologice [saci] umplute cu șlam. Sacii astfel umpluți se vor așeza în zonele prevăzute, în straturi orientate cruciș, pe o direcție apoi pe direcția perpendiculară. În zonele umede se vor poza straturi de geocontainere până ce șlamul se va stabiliza, permițând astfel construirea supraînălțării propriu-zise.

Geocontainerele prezintă avantajul că mențin în mare formă inițială a sacului /conținutului acestuia - șlam sau pământ - indiferent dacă este presat, se umezește etc. Conținutul sacilor nu se va împrăști, modificându-și relativ puțin forma.

Supraînălțarea se va face din anrocamente amestecate cu pământ necoeziv. Odată construită, ea va permite mărirea cantității de șlam îngroșat ce urmează a fi depusă în haldă în anii următori.

Pornind de la marginea digului existent, se va prevedea o bermă de ~3 m lățime, după care se va proceda la execuția supraînălțării propriu-zise.

## Raport privind impactul asupra mediului

pentru proiectul: Supraînălțare diguri halda de Șlam Alum S.A. Tulcea

Înainte de începerea lucrărilor sau în cursul acestora se vor marca, poziția axului digului și gabaritele componentelor sale, poziția zonei ce urmează a fi excavată etc.

În cursul lucrărilor se vor executa stropiri ori de câte ori este necesar, pentru a se împiedica ridicarea prafului în atmosferă.

Pentru executarea supraînălțării digului, se va face mai întâi consolidarea suprafeței șlamului, prin pozarea de cruste sau șlam uscat ambalat în containere [saci] ecologice [care se vor scufunda parțial în șlam, funcție de gradul său de umiditate]. Concomitent se va proceda la scarificarea digului existent urmată de nivelarea acestuia prin adăugare de material de umplutură, pentru a se obține o bună aderență cu noua lucrare. Apoi, pe digul existent se va marca berma; în zona acesteia se va executa și o compactare a digului existent. Apoi, pornind de la latura bermei se va executa digul propriu-zis, din anrocamente refuz de ciur amestecate cu pământ necoeziv, cu max 2% argilă, în straturi de 40 - 50 cm, care se vor uda și compacta. Fundația compusă din saci umpluți cu crustă sau șlam uscat va duce inclusiv la economia de materiale de execuție - piatră + pământ.

### **Respectarea concluziilor BAT și cerințelor comunitare**

Pentru lucrarile de investitii privind construirea de diguri si suprainaltarea acestora cu rol de protectie nu sunt aprobate de Comisia Europeana Decizii privind cele mai bune tehnici disponibile BAT, deoarece aceste tipuri de constructii hidrotehnice nu sunt generatoare de poluanti ori deseuri.

Documentul de referinta BREF privind cele mai bune tehnici disponibile "Reference Document on Best Available Techniques in the Non Ferrous Metals Industries" în care este analizată industria aluminiului, inclusiv procesele și condițiile de mediu ce trebuie respectate, tratează industria aluminiului ca un tot unitar, cu accent asupra procesului de obținere a aluminiului din alumină prin electroliză.

Producerea aluminei este tratată ca o fază a procedurii de obținerea aluminiului, concret menționând recomandari privind nivelurile de consum specific ale principalelor materii prime și utilități. Documentul de referință BREF declară procedeul Bayer ca fiind unicul procedeu economic de obținerea aluminei, diferențe putând fi doar în nivelul tehnic al utilajelor și echipamentelor.

O direcție privind analiza BAT se referă la deșeurile principale care se obțin prin producerea aluminei - nămolul roșu. Cele mai bune tehnici definesc ca soluție de rezolvare evacuării, depozitarea nămolului roșu într-un iaz (halda) special amenajat ca șlam îngrosat. Iazul trebuie să asigure depunerea șlamului în faza densă privind depozitarea finală, iar apa din iazul de decantare să fie recirculată în proces fapt ce conduce la minimizarea consumului de apă ca resursă naturală. Se respecta aceasta condiție BAT prin lucrarile de investitii puse în funcțiune în dec.2010, privind depozitarea șlamului în faza densă și recircularea la instalația filtrare roșie al excedentului de apă limpezită de la halda.

SC ALUM Tulcea prin investitiile și amenajările realizate în perioada 2010-2016, îndeplinește condiția BAT, aprobată prin DECIZIA DE PUNERE ÎN APLICARE (UE) 2016/1032 A COMISIEI din 13 iunie 2016 de stabilire a concluziilor privind cele mai bune tehnici disponibile (BAT), în temeiul Directivei 2010/75/UE a Parlamentului European și ale Consiliului UE, pentru industria metalelor neferoase. Lucrarile de investitii din perioada 2010-2016 la halda de șlam privind depozitarea acestuia în faza densă, preluarea apelor pluviale din amonte și

## Raport privind impactul asupra mediului

pentru proiectul: Supraînălțare diguri halda de Șlam Alum S.A. Tulcea

descarcarea acestora în lacul Casla printr-un canal perimetral iazului de decantare, sunt lucrări realizate pentru respectarea concluziilor BAT.

Deoarece halda de slam face parte integrantă din procesul de producție, acesta funcționează în condițiile prevăzute de autorizația integrată de mediu nr.1/19.03.2018, emisă de Agenția pentru Protecția Mediului Tulcea, pentru activitatea prevăzută în Legea nr.278/2013, privind emisiile industriale, anexa 1, pct. 5.4" Depozite de deșeuri, astfel cum sunt definite la lit. b) din anexa nr. 1 la Hotărârea Guvernului nr. 349/2005 privind depozitarea deșeurilor, cu modificările și completările ulterioare, care primesc peste 10 tone de deșeuri pe zi sau cu o capacitate totală de peste 25.000 de tone, cu excepția depozitelor pentru deșeuri inerte".

În conformitate cu HG nr. 349/2005, privind depozitarea deșeurilor, S.C. ALUM S.A. Tulcea avea obligația ca până la data de 31.12.2010 să sisteze depozitarea de deșeuri nepericuloase lichide conform tabel 5.8.

S-a renunțat la acest tip de depozitare privind depunerea în faza lichidă în scopul respectării HG 349/2005 tabelul 5.8. Pentru aceasta s-a adoptat un sistem de îngroșare a șlamului proiect Franta și depunerea în halda de șlam îngroșat cu un conținut de 52 - 62 % solid.

Pentru îndeplinirea acestei condiții, s-a elaborat proiectul tehnic de către IROLAM SA București privind "Închiderea parțială a iazului decantor pentru șlamul roșu aferentă S.C. ALUM S.A. Tulcea și depozitarea de șlam îngroșat pe restul suprafeței existente", documentație analizată de specialiștii APM Tulcea, inclusiv Raportul la studiul de impact de mediu elaborat de U.T.C.București supus dezbaterii publice.

Investiția s-a finalizat în dec.2010 în baza acordului de mediu nr.2373/10.06.2009, lucrări privind închiderea ecologică parțială a iazului decantor existent pentru depozitarea șlamului roșu, continuarea depozitării de șlam roșu îngroșat cu un conținut de 52 - 62 % solid și astfel respectarea legislației naționale și comunitare privind depozitarea șlamului în faza densă.

Lista deșeurilor este stabilită de Directiva 75/442/CE, iar șlamul roșu din prelucrarea aluminei nu se regăsește în lista deșeurilor periculoase nominalizate în Directiva 91/689/CE.

Decizia Comisiei Europene nr.2000/ 532/ CE stabilește lista deșeurilor din diverse activități economice, cuprinde lista deșeurilor stabilită în conformitate cu Directiva 75/442/CE și Directiva nr. 91/689/CE, privind deșeurile periculoase și la pct.4 din Anexa sunt însoțite de un asterisc(\*), deșeuri periculoase. În numerotarea din anexa - Deșeuri din prelucrarea fizică și chimică a mineralelor metalifere, codul 01 03 03 - namoluri roșii rezultate din producția de alumina (pag.7) este fără asterisc, deci nu este periculos.

În concluzie, pentru construcții diguri/ supraînălțări diguri existente nu sunt BAT-uri aprobate de Comisia Europeană, exploatarea și depozitarea șlamului în halda se realizează în condiții autorizate și respectă legislația națională și comunitară inclusiv concluziile BAT aprobate în anul 2016 prin Decizia Comisiei Europene pentru industria metalelor neferoase.

Pentru respectarea HG nr.349/2005, privind depozitarea deșeurilor și Directivei UE nr. 1999/31/CE, conducerea SC ALUM SA a realizat lucrări complexe de protecția mediului în perioada 2010-2016 pentru : amenajarea haldei ecologice pentru depozitarea șlamului în faza densă cu un conținut de 52- 62 % solid, prin punerea în funcțiune a unui îngroșator adânc; reconstrucția ecologică pe suprafața de 4,8 ha care se transformă în spațiu natural, plantarea de arbori și arbuști specifici zonei; lucrări de impermeabilizare; construirea digurilor de protecție; amenajarea sistemului de umectare; sistemul de drenaj; construirea polderilor și canalului de fugă preluare ape pluviale amonte halda.

## Raport privind impactul asupra mediului

pentru proiectul: Supraînălțare diguri halda de Șlam Alum S.A. Tulcea

Halda de slam îndeplinește condiția BAT aprobată prin Decizia de punere în aplicare (UE) 2016/1032 A COMISIEI din 13 iunie 2016 de stabilire a concluziilor privind cele mai bune tehnici disponibile (BAT), în temeiul Directivei 2010/75/UE a Parlamentului European și ale Consiliului UE, pentru industria metalelor neferoase, respectiv: BAT 7n, privind umectarea suprafeței utile prin sistem de aspersoare; BAT 7p, privind plantarea perdelelor forstiere de protecție spre loc. Mineri; BAT 14g privind recircularea apei limpezite la repulparea din instalația filtrare rosie și umectarea șlamului uscat în perioadele secetoase; BAT 57 privind reducerea volumului de slam în ingrosatorul vertical și depozitarea în faza densă, cu 55-62% s.u.

Datorită amenajărilor, instalațiilor și echipamentelor ce fac obiectul investițiilor realizate în etape pe amplasamentul haldei ecologice de slam, depozitarea este conformă recomandărilor BAT/BREF directivelor UE și legislației naționale și autorizației integrate de mediu nr.1/2018 emisă de APM Tulcea.

### 1.3.2.2.1.3.3.2. Caracteristicile principalelor materiale ce se vor folosi la execuția lucrării

#### 1.3.2.2.1.3.3.2.1. Anrocamentele pentru dig

Piatra folosită trebuie să provină din roci fără urmă vizibilă de degradare fizică, chimică sau mecanică, trebuie să fie omogenă în ceea ce privește culoarea și compoziția mineralogică, să aibă o structură compactă.

Piatra brută provine din roci magmatice, metamorfice sau roci sedimentare.

Piatra brută trebuie să corespundă următoarelor condiții:

- să nu prezinte urme de dezagregare fizică, chimică sau mecanică;
- să se încadreze în limitele rezistenței mecanice și a coeficientului de gelivitate;
- să fie rezistentă la îngheț - dezgheț.

Pentru piatra brută ce este livrată din carierele organizate se vor emite certificate de calitate la fiecare transport în parte conform legilor în vigoare. Forma anrocamentelor din piatra brută este neregulată, apropiată de un trunchi de piramidă sau pană.

#### 1.3.2.2.2.1.3.3.2.2. Sacii din geotextil [geocontainerele]

Materialul folosit trebuie să fie agrementat în România. Geocontainerele standard se fabrică în următoarele tipuri:

- Tipul „C” are dimensiunile de  $2,28 \times 1,14$  m
- Tipul „D” are dimensiunile de  $2,65 \times 1,30$  m
- Tipul „E” are dimensiunile de  $2,38 \times 1,45$  m (capacitate ~ 1,7 mc pentru o umplere de 80% din volumul sacului).

Toate tipurile menționate mai sus sunt fabricate dintr-un geotextil robust, țesut din fibre de PET [tereftalat de polietilenă] sau PP [polipropilenă], reciclate, consolidate mecanic prin interțesere, de 600 g/mp, care permite manipularea geocontainerelor cu mijloace mecanizate, fără să existe risc de deteriorare.

Ambalarea geocontainerelor [goale] este făcută sub formă de baloți, un balot conținând 30 de geocontainere. Fiecare geocontainer este cusut pe margini cu un șnur special din material plastic. Cusătura este și ea specială, pentru existența garanției că nu va ceda odată ce geocontainerul este

umplut și manevrat. Transportul geocontainerelor se face cu TIR-ul, capacitatea fiind de cca. 1.500 ÷ 2.000 buc, în funcție de tip.

Umplerea geocontainerelor – se face folosindu-se un utilaj metalic, având o pâlnie de tablă cu capacitatea de 1 mc, fixată pe un cadru prevăzut cu șine la partea inferioară. Pâlnia are o „gură” de formă circulară prevăzută cu o bordură, de care se prinde geocontainerul, folosindu-se o centură metalică. Pâlnia se încarcă cu ajutorul unui excavator cu cupa de circa 0,3 – 0,5 m<sup>3</sup> - maximum 1 m<sup>3</sup>. Eventual, la baza pâlniei trebuie prevăzută o clapetă acționată manual (sau o rotovalvă acționată electric) care să permită descărcarea controlată a materialului de umplură în geocontainer. Încărcarea manuală [cu lopata] este teoretic posibilă, însă complet nepractică, ea necesitând o mare cantitate de forță de muncă și mult timp. După umplere, gura geocontainerului se coase cu o mașină de cusut mobilă, [cusătură dublă]. Odată ce geocontainerul este umplut, acesta se va trage deoparte cu brațul excavatorului și se va trece la umplerea următorului geocontainer, ș.a.m.d.

Umplerea se poate face folosind crustă de șlam provenit din uzină sau șlam uscat. Gradul de umplere este de 80%.

De asemenea pentru stabilizare se vor folosi geocompozite de tip geogrila și geocelule dar și sisteme de drenaj specifice.

## **1.4. Descrierea principalelor caracteristici ale etapei de funcționare a proiectului**

### **1.4.1. Informații privind funcționarea haldei**

Halda de steril “Valea lui Flam” se încadrează în categoria depozitelor de deșeuri nepericuloase. În conformitate cu Secțiunea 12.31 din Regulamentul 2150/ 2002 al Parlamentului și Consiliului European, șlamul roșu din procesul de prelucrare a bauxitei se încadrează în lista de substanțe clasificate ca nepericuloase.

#### **Dotări tehnologice**

- rețea aducțiune hidromasă [15 – 20 % s.u.] de la uzină;
- rețea retrimitere în uzină, pentru re folosirea apei alcaline limpezi, recuperate de la îngroșător și din haldă;
- instalație pentru producerea șlamului îngroșat [îngroșător], compusă dintr-un decantor cu pod raclor, pompe, alimentare cu floclant, recuperare apă limpede etc.
- instalație pentru stropirea suprafeței haldei în perioadele secetoase;
- instalație de preaplin [sonde inverse] pentru recuperarea apei limpezi din avalul haldei, aflată în zona malului drept;
- bazin de neutralizare cu H<sub>2</sub>SO<sub>4</sub>, pentru tratarea apelor uzate – astfel acestea pot fi evacuate în emisar; bazinul se află în aval de haldă, în zona Dn 22;
- stație de pompare [SP2], pentru preluarea apelor limpezi recuperate și retrimiterea lor în uzină.

**Transportul șlamului** se realizează din uzina la haldă și respectiv apa limpezită din haldă în uzina printr-o rețea de 3 conducte (2+1), având Dn 250 mm și L= 4 km, pozate aerian pe o estacada pozată pe malul lacului Câsla.



**Barajul este de tip greutate transversal**, realizat din materiale locale, având:

- lungime coronament = 520 m;
- lățime coronament = 20 m;
- cota coronament = +45,00 mdMN;
- panta taluze: interior = 1:2,5; exterior = 1:2,5;
- lungimea iazului de steril = 1.500 m.

**Lucrările de captarea apelor** ce sunt aduse de către afluentul din **dreapta** [est] al iazului decantor ce conține șlam roșu, aferent ALUM s.a. Tulcea au început în 2010. Acestea încep cu confuzorul de captare și se sfârșește la limita șlamului din zona afluentului stânga [vest]. Lucrarea este amplasată în sudul haldei, parțial în talvegul afluentului dreapta [est], parțial la baza dealului ce desparte afluentul dreapta de cel din stânga. Lungimea nominală a acestei porțiuni de canal este de 380 m, adâncimea nominală este de 1,1 m, iar lățimea cunetei este de 2 m. Pentru captarea apelor afluentului dreapta [est] valea se închide cu un confuzor din beton armat monolit, care va prelua și dirija către canal apele ce vin din amonte acestuia. Ea se continuă cu lucrarea privind captarea afluentului stânga.

**Lucrările de captarea apelor** ce sunt aduse de afluentul din **stânga** [vest] sunt amplasate pe șlam, în sudul haldei, în zona afluentului stânga, între cele două maluri ale acestuia. Acestea sunt compuse din trei părți distincte:

- porțiunea de șlam aflată între canal și malurile afluentului stânga, etanșată cu geomembrană, protejată cu geotextil și pusă pe balast; scopul acesteia este de a nu permite contactul dintre șlam și apa care vine pe afluent, evitându-se astfel impurificarea acesteia; suprafața acesteia este de circa 36 000 m<sup>2</sup>;
- canalul de colectare, aflat în prelungirea canalului care vine de la afluentul dreapta [est], care va prelua, atât apa venită de la afluentul dreapta [est], cât și apa adusă de afluentul stânga [vest], care va pătrunde în canal prin deversare peste taluzul său amonte, pe toată lungimea canalului; canalul este compus din tronsoane din beton armat pozate pe balast; dimensiuni nominale : lungimea sa [pe șlam] este de 166 m; adâncimea sa este de 2,1 m, lățimea cunetei este de 1,4 m, deschiderea la partea superioară este de 9,8 m iar panta taluzurilor este de 1 : 2;
- polderul, realizat în amonte, pe proprietatea Alum Tulcea, în zona de coada a haldei de șlam, are un volumul util de peste 65.000 mc, necesar pentru a asigura preluarea corectă a varfului viirii de verificare (în acest caz corespunzătoare unui debit cu probabilitatea de apariție de 1 la 100 de ani).

**Canalul de deviere**, aflat în prelungirea canalului de colectare care vine, pe șlam, de la afluentul dreapta [est] preia atât apa venită de la afluentul dreapta [est], cât și apa adusă de afluentul stânga [vest]. Canalul este compus din tronsoane [ploturi] din beton armat pozate pe balast compactat, pozat la rândul sau pe löss; cotele sale de referință sunt: lungimea = 1387 m; adâncimea = 2,1 m, lățimea cunetei = 1,4 m, deschiderea la partea superioară = 9,8 m, panta taluzurilor = 1:2, panta = 0,4-1,2 %.

**Canalul rapid**, aflat în continuarea canalului de deviere este, de asemenea, pozat pe un pat de balast compactat, pozat la rândul sau pe löss; cotele sale de referință sunt: lungimea = 250 m, adâncimea = 1,1 m, lățimea cunetei = 1,4 m, deschiderea la partea superioară = 5,8 m, panta taluzurilor=1:2, panta canalului= 7-10%.

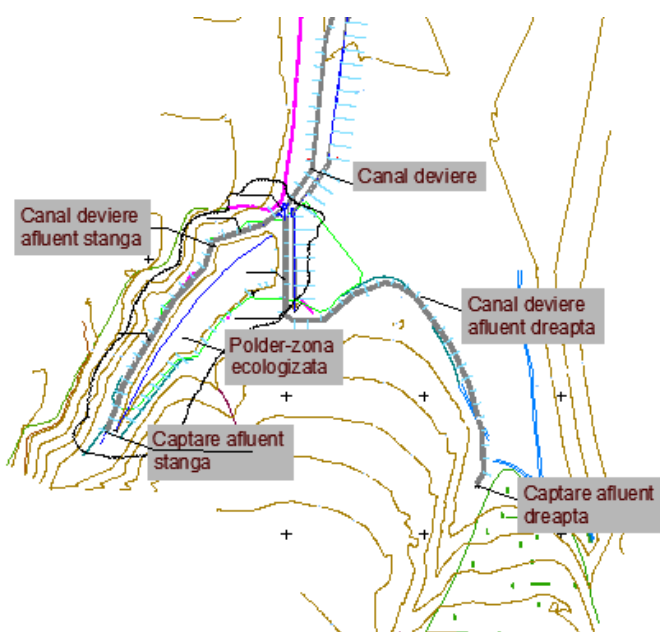


Figura 1.12. Schema colectare ape perimetru halda.

**Bazinul de liniștire** este situat în prelungirea canalului rapid și este compus din:

- un prim tronson de 4 m lungime, având aceleași dimensiuni ca cele ale canalului rapid: adâncimea = 1,1 m, lățimea cunetei = 1,4 m, deschiderea la partea superioară = 5,8 m, panta taluzurilor = 1: 2, panta canalului = 10 %;
- un tronson unde secțiunea trapezoidală a canalului trece la o secțiune dreptunghiulară, având 5,8 x 1,1 m; acesta are lungimea de 20 m și panta tot de 10%;
- tronsonul de racordare cu bazinul de disiparea energiei apelor, cu lățimea = 5,8 m, lungimea = 14 m și panta = 50%;
- bazinul de disipare, având lungimea = 35 m, lățimea = 5,8 m și adâncimea = 6,5 m, și prevăzut cu un rând de dinți de intrare [ 9 buc], un rând de dinți de disipare [ 4 buc], un prag aval și un deversor peste care apele se vor scurge în bazinul de distribuție.

**Canalul de record** între zona de liniștire și podetul DN 22 face legătura între bazinul de liniștire și subtraversarea DN 22.

**Instalația de umectare** a haldei funcționează cu apa recirculată din iazul de decantare pompată prin conducta magistrală spre rețeaua de conducte de pe suprafața haldei de șlam.

**Stația de pompare** este situată la baza digului, lângă DN 22 și are rolul de:

- repompare a șlamului trimis din uzina către îngroșător;
- pomparea apei rezultate de la îngroșarea șlamului către uzina;
- asigurarea umectării haldei;
- captează și pompează către uzina apa provenită din ex filtrații prin sistemul de drenaj al barajului.

**Stația de pompare** este dotată cu 6 pompe și 2 bazine (un bazin de avarie pentru captarea apelor provenite din sistemul de drenaj al barajului și un bazin cu o capacitate de 400 mc pentru captarea apelor colectate prin sistemul de drenuri din zona ecologizată.

#### **Îngroșătorul de șlam**

Instalația este montată pe malul stâng al depozitului de șlam, pe o platformă betonată cu  $S = 160$  mp, care reduce umiditatea șlamului până la un conținut de 52-62 % solid. Șlamul roșu îngroșat este pompat în depozit, iar apa separată este trimisă prin pompare în uzina, unde este refolosită.

#### **Funcționare**

Transportul șlamului de la îngroșător și apei limpezite din halda la uzina se realizează prin intermediul unei rețele formate din 3 conducte (2+1), cu  $D_n = 250$  mm (una ptr. pomparea hidromasei către halda, una ptr. pomparea apei limpezite către uzina și un fir de rezerva) în lungime totală de cca. 4000 m. Pentru cazurile de avarie, pe traseul conductei de transport hidromasa la stația de pompare de la halda de șlam, este amplasat un bazin cu  $V = 400$  mc, taluze 1:1, protecție realizată din dale de beton. Sistemul de drenarea apei cuprinde o conductă de colectare executată din PEHD, CU  $D_n = 300$  mm, prevăzută cu fante longitudinale.

Pomparea hidromasei din uzina la haldă se va face cu ajutorul pompelor existente NBB250, cu un debit mediu de 450 mc/oră și concentrația în solide de cca 15,3% prin trasee de conducte cu  $D_n = 250$  mm. Conductele sunt amplasate pe estacada și reprezintă un fir de pompare a hidromasei către halda, un fir de pompare a soluției de la halda către uzina și un fir rezerva.

Lungimea traseelor de conducte pe estacada exterioară este de cca. 3,5 km.

Pulpa de șlam este repompată pe o conductă  $D_n = 250$  mm îngropată, în vasul de alimentare al îngroșătorului, care o distribuie printr-o cameră  $D_n = 600$  mm din care pleacă două conducte  $D_n = 450$  mm în îngroșătorul tip TASSTER-M 120 F11x12 m.

Hidromasa pompată în alimentarea îngroșătorului trece printr-un tub central special proiectat astfel încât să asigure o bună viteză de decantare a solidelor și separare a patului de șlam de soluția limpede. Soluția limpede, este preluată prin jgheburile de supra - scurgere la grupul de pompe centrifuge, amplasate lângă vasul îngroșător, care asigură pomparea soluției limpezi către uzina. Soluția limpede este utilizată în continuare în procesul de spălare a șlamului roșu pompând-se în contracurent cu șlamul evacuat din treptele de spălare. Astfel soluția limpede va fi amestecată cu șlamul rezultat din spălător, pulpa de șlam obținută fiind trimisă la halda în vasul spălător al îngroșătorului adânc.

Suprascurgerea soluției limpede din îngroșătorul adânc, debit mediu soluție 371 m<sup>3</sup>/h (315-385m<sup>3</sup>/h) se realizează prin pompare cu pompe Cerna 200, amplasate în clădirea stației de pompare existente la piciorul barajului halda de șlam.

Pulpa de șlam îngroșat evacuată din îngroșătorul adânc și depozitat în halda are următoarele caracteristici:

- Debit pulpa de șlam: (82-115mc/h);
- Concentrație în solide: (52-62% s.u.).

Pomparea se face cu ajutorul pompelor de nămol amplasate pe platforma tehnologică aferentă decantorului adânc și distribuită prin formarea de conuri de depunere pe suprafața haldei.

## Raport privind impactul asupra mediului

pentru proiectul: Supraînălțare diguri halda de Șlam Alum S.A. Tulcea

Sistemul de raclare / agitare a șlamului roșu este astfel dimensionat încât să asigure o bună evacuare a șlamului dens din vas. Se asigură și posibilitatea de a schimba sensul de rotație al sistemului de raclare.

Vasul îngroșător precum și grupul de pompare pentru șlamul dens este amplasat pe versantul laturii vestice a haldei de șlam. Spațiul de amplasare este delimitat de o platformă tehnologică betonată.

Suprafața platformei betonate este de 160 mp.

Îngroșătorul adânc pentru obținerea șlamului roșu în fază densă a fost proiectat de firma NEYRTEC MINERAL din Franța.

### Instrumentație

Pentru buna funcționare a îngroșătorului adânc sunt montate următoarele sisteme de măsură și control:

- variatoare de turație pe pompele de evacuare a șlamului;
- debitmetru electromagnetic Dn 250mm pe conducta de alimentare a vasului;
- debitmetru electromagnetic Dn 150mm pe conducta de evacuare a șlamului;
- densimetru – pentru măsurarea densității șlamului evacuat;
- senzor de indicare a nivelului de șlam din vas;
- senzor de indicare a momentului la axul sistemului de raclare;
- variator de turație pe sistemul de antrenare a sistemului de raclare;
- sistem integrat de control – calculator de proces.

În caz de avarii la instalația de îngroșare șlam ori la ploi torențiale și pentru evitarea unui accident ecologic prin punerea sub presiune a barajului, s-a prevăzut un sistem de evacuarea apelor prin conducte de preaplin cu sonde inverse, astfel ca apele pluviale evacuate din halda sunt neutralizate printr-o instalație de tamponare cu acid sulfuric și deversate în lacul Câsla. La piciorul barajului haldei este amplasat un rezervor metalic cu  $V = 20$  mc în cuva betonată pentru stocarea acidului sulfuric și neutralizarea înainte de evacuarea în Lacul Câsla.

### Justificarea realizării proiectului

Supraînălțarea digurilor existente, funcționale în prezent pe conturul suprafeței de depozitare a sterilului, este necesară, reală, obiectivă pentru compensarea creșterii nivelului depunerilor de șlam în condiții de siguranță, investiții cu rol de protecție pentru o perioadă de circa 10 ani. Supraînălțarea digurilor se realizează pe aliniamentul digurilor de contur existente, construcții pe suprafața de depozitare actuală a șlamului, pentru asigurarea capacității de depozitare pentru perioada de exploatare viitoare și se poate realiza numai prin supraînălțarea conturului haldei ca singura variantă fezabilă.

Întrucât limitele de proprietate cât și canalele de evacuare ape meteorice aflate în afara suprafeței de depozitare șlam nu permit, lucrările de supraînălțare se vor realiza pe suprafața utilă a haldei, pe aliniamentul digurilor actuale de protecție.

SC ALUM TULCEA, promovează această investiție privind executarea lucrărilor de supraînălțare a digurilor de protecție ale haldei ca lucrări de gospodărire a apelor și de

## Raport privind impactul asupra mediului

pentru proiectul: Suprainălțare diguri halda de Șlam Alum S.A. Tulcea

protecția mediului, lucrări de exploatare curentă utilizată la toate iazurile și haldele de steril, construcții hidrotehnice care nu sunt generatoare de poluanți, fiind tehnologia aplicată pentru protecția și funcționarea în condiții de siguranță a acestor tipuri de obiective.

Suprainălțarea clasică fundată pe slam prin blocaje de anrocamente agabaritice și suprainălțări succesive cu amestec de pământ și anrocamente de carieră, utilizată la suprainălțarea digurilor din anii precedenți, nu este recomandabilă ca tehnologie de viitor, datorită volumelor suplimentare induse de scufundarea parțială în masa de slam.

Suprainălțarea digurilor de contur cu rol de protecție peste cota +35,00 mdM, considerate construcții hidrotehnice de exploatare curentă sunt executate de peste 20 de ani în trepte de înălțare de câte 2m din amestec de piatră brută de carieră și pământ, cote succesive în timp de +37,00 mdM, +39,00 mdM, +41,00 mdM, +43,00 mdM, +45,00 mdM, iar în prezent lucrările de suprainălțare pe suprafața haldei sunt la cota coronament +48,5mdM.

Legea 10/1995, privind calitatea în construcții și Normativul P 130-1999 privind urmărirea comportării în timp, stabilesc principiile de bază ale controlului lucrărilor realizate la depozitele de steril, iar expertizele tehnice în diversele faze de suprainălțarea barajului și a digurilor de contur la halda au fost realizate de experți: ing. Adrian Gherman, ing. Mihai Grozea, ing. Alexandru Constantinescu și în prezent prof.univ. dr. ing. Dan Stematiu și avizate de CONSIB din cadrul Ministerului Apelor și Pădurilor.

Din expertiza tehnică realizată în anul 2017 de către d-l.prof.dr.ing.D.Stematiu și avizată de CONSIB, rezultă că digurile actuale de protecție și taluzele se prezintă foarte bine, fără abateri din profit, fără fisuri, crevase, ravenari, prăbușiri sau umflături. Măsurătorile efectuate în piezometre au arătat o poziție coborâtă a nivelului apei în slamul depus. Nu se constată zone afectate de exfiltratii, zone umede, siroiri pe taluz, vegetație acvatică pe taluzul exterior. Această investiție reprezintă o necesitate pentru gestionarea eficientă a deșeurilor nepericuloase și oportunitate pentru viitorii ani privind utilizarea slamului în alte activități economice.

Lucrările de suprainălțare diguri de protecție pe amplasamentul existent de depozitare a sterilului tehnologic, sunt utilizate în exploatarea iazurilor și haldelor de steril din UE, nu influențează bilanțul de materiale și nu este cazul unor emisii de noxe care să conducă la efecte/ modificări privind calitatea factorilor de mediu, sănătatea oamenilor, florei și faunei sălbatice.

Obiectivul acestor investiții ce vor fi realizate etapizat, este eficientizarea depozitării sterilului la halda în condiții de siguranță prin depozitarea pe verticală, fără scoaterea din circuitul natural a unor suprafețe de teren de peste 100ha și oportunități reale în următorii ani privind valorificarea slamului uscat. Tehnologia utilizată de IROLAM de suprainălțarea digurilor de protecție existente la halda, este singura soluție în privind dezvoltarea durabilă la toate iazurile de steril din Uniunea Europeană, în vederea depozitării pe verticală pe același amplasament și renunțarea la sistemul extensiv ce presupune scoaterea din circuitul natural a unor suprafețe importante de teren.

Sistemul extensiv ce nu presupune suprainălțări de diguri de protecție, nu reprezintă soluții adecvate din punct de vedere al protecției mediului, datorită scoaterii terenurilor din circuitul natural.

Prezentă solicitare de emitere a acordului de mediu este determinată de necesitatea derulării obiectivului de investiție " SUPRAINĂLTARE DIGURI HALDA SLAM" care are drept scop construirea digurilor de protecție în continuarea și pe aliniamentul digurilor de contur construite în anii precedenți. Digurile de suprainălțare pe conturul suprafeței utile de depozitare steril sunt

## Raport privind impactul asupra mediului

pentru proiectul: Supraînălțare diguri halda de Șlam Alum S.A. Tulcea

construcții ce se realizează în mod continuu și reprezintă tehnologia utilizată în mod curent la toate haldele și iazurile de depozitare a sterilului tehnologic, în vederea valorificării ulterioare în alte activități economice. Aceste lucrări de supraînălțare a digurilor existente și funcționale pe suprafața utilă a haldei de șlam sunt în fapt lucrări de exploatare curentă, în vederea depozitării în condiții de siguranță a sterilului tehnologic în viitorii ani de funcționare a uzinei. Necesitatea realizării proiectului reprezintă singura alternativă viabilă de funcționare a uzinei, deoarece halda de șlam face parte integrantă din procesul de fabricare a aluminei, iar interzicerea din diverse motive subiective a supraînălțării digurilor de contur conduce la oprirea ȘC Alum SA, cu consecințele cunoscute privind creșterea șomajului, lipsa taxelor și impozitelor locale/ buget de stat, oprirea unităților economice, inclusiv fabricarea aluminiului și a celor de prestări servicii.

### 1.5. Tehnologiile și materialele folosite

Tehnologiile ce vor fi folosite la realizarea lucrărilor de **Supraînălțarea digurilor haldei de Șlam Alum S.A. Tulcea**, sunt tehnologii uzuale pentru astfel de proiecte, care sunt în conformitate cu cerințele tehnice și legale în vigoare, în conformitate cu caietele de sarcini care au stat la baza atribuirii lucrărilor de execuție.

Materialele prime necesare realizării extinderii sunt:

- șlam, pământ pentru umplură și pământ vegetal;
- agregate minerale (balast, pietriș, nisip);
- geotextil – containere
- carburanții (motorina) și lubrifianții necesari funcționării utilajelor și mijloacelor de transport.

Bilanțul de materiale este prezentat în tabelul următor.

Tabel 1.3. Bilanț de materiale necesare realizării lucrărilor – Subetapa 1.1 [45 - 48,5 mđmn]

Nr crt	DENUMIRE ARTICOL	U.M.	CANTIT.
1	Anrocamente neconcasate, sort 0 - 2000 kg	t	146 000
2	Pământ necoeziv , având conținutul de argilă până la 2 %	t	49 600
3	Umplură în corpul digului cu geocontainere ecologice ( saci din HDPE țesut, având lățimea de 2 x 1400 mm și lungimea de 2000 mm; după umplere aceștia vor avea ~ $\Phi$ 900 , $V = 1,3 \text{ m}^3$ și greutatea = ~ 1,8 t - a se vedea și dispoziția de șantier nr.1 din 27.11.2017); umplerea se va face cu șlam uscat provenit din haldă; acesta se va transporta la instalația de umplere; după umplere, sacii se vor coase la gură și apoi se vor transporta la haldă și se vor amplasa	100 m <sup>3</sup>	260
4	Platelaje pentru deplasarea pe șlam ale excavatorului și camionului	100 m <sup>3</sup>	260

### Raport privind impactul asupra mediului

pentru proiectul: Supraînălțare diguri halda de Șlam Alum S.A. Tulcea

**Tabel 1.4. Bilanț de materiale necesare realizării lucrărilor – Subetapa 1.2 [48,5 - 51 mdmn]**

Nr crt	DENUMIRE	U.M.	CANTIT.
1	Anrocamente neconcasate, sort 0 - 2000 kg	t	263 200
2	Pământ necoeziv , având conținutul de argilă până la 2 %	t	58 240
3	Umplutură în corpul digului cu geocontainere ecologice ( saci din HDPE țesut, având lățimea de 2 x 1400 mm și lungimea de 2000 mm; după umplere aceștia vor avea ~ $\Phi$ 900 , V = 1,3 m <sup>3</sup> și greutatea = ~ 1,8 t - a se vedea și dispoziția de șantier nr.1 din 27.11.2017); umplerea se va face cu șlam uscat provenit din haldă; acesta se va transporta la instalația de umplere; după umplere, sacii se vor coase la gură și apoi se vor transporta la haldă și se vor amplasa	100 m <sup>3</sup>	420
4	Platelaje pentru deplasarea pe șlam ale excavatorului și camionului	100 m <sup>3</sup>	420

**Tabel 1.5. Bilanț de materiale necesare realizării lucrărilor – Subetapa 1.3 [51 - 53,5 mdmn]**

Nr crt	DENUMIRE ARTICOL	U.M.	CANTIT.
3	Anrocamente neconcasate, sort 0 - 2000 kg	t	280 000
4	Pământ necoeziv , având conținutul de argilă până la 2 %	t	96 000
17	Umplutură în corpul digului cu geocontainere ecologice ( saci din HDPE țesut, având lățimea de 2 x 1400 mm și lungimea de 2000 mm; după umplere aceștia vor avea ~ $\Phi$ 900 , V = 1,3 m <sup>3</sup> și greutatea = ~ 1,8 t - a se vedea și dispoziția de șantier nr.1 din 27.11.2017); umplerea se va face cu șlam uscat provenit din haldă; acesta se va transporta la instalația de umplere; după umplere, sacii se vor coase la gură și apoi se vor transporta la haldă și se vor amplasa	100 m <sup>3</sup>	500
18	Platelaje pentru deplasarea pe șlam a excavatorului și camionului	100 m <sup>3</sup>	500

Pentru o bună gospodărire/manevrare/utilizare a pământului/materialelor ce vor fi folosite pentru execuția lucrărilor vor fi necesare următoarele măsuri:

- asigurarea calității constând din certificate de calitate și documentație, determinări ale calității solului prin recoltarea de probe de pe amplasament;
- asigurarea cantităților necesare constând din documente de însoțire a mărfii, cântărire sau măsurători de probe sau cantități furnizate;
- evitarea degradării, prin acoperire sau depozitare adecvată;
- prevenirea furturilor, prin menținerea unor evidențe sistematice;
- asigurarea manevrării eficiente, prin folosirea în practică numai a dispozitivelor adecvate: încărcătoare mecanice, motostivuitoare, macarale etc.;
- protecția muncii în toate operațiunile de transfer, încărcare, descărcare ce se vor efectua pe bază de instrucțiuni specifice și cu utilizarea echipamentelor de protecție;
- evitarea poluării cu praf și pulberi, prin utilizarea mijloacelor de transport închise/acoperite.

## Raport privind impactul asupra mediului

pentru proiectul: Supraînălțare diguri halda de Șlam Alum S.A. Tulcea

Materiile prime necesare realizării proiectului nu se vor depozita pe amplasamentul organizării de șantier decât în cantități mici, pentru punerea imediată în opera. Acestea vor fi transportate etapizat, cu mijloace de transport specifice.

Alimentarea cu carburanți a utilajelor și mijloacelor de transport se va asigura din afara șantierului, transportul carburanților efectuându-se cu cisterne auto, ori de câte ori va fi necesar. În zonele punctelor de lucru nu vor fi depozitați carburanți.

Utilajele cu care se va lucra vor fi aduse în șantier în stare de funcționare, având făcute reviziile tehnice și schimburile de lubrifianți. Schimbarea lubrifianților se va executa în ateliere specializate, unde se vor efectua și schimburile de uleiuri hidraulice și de transmisie.

În cazul în care vor fi necesare operații de întreținere sau schimbare a acumulatorilor auto, acestea se vor executa într-un atelier specializat, unde se vor efectua și schimburile de anvelope.

Energia electrică necesară desfășurării activităților de construcție va fi furnizată din sistemul energetic național, prin branșarea la rețeaua locală de energie electrică.

### 1.5.1. Informații privind natura și cantitatea materialelor utilizate

Compoziția chimică a șlamului variază în funcție de tipul minereului prelucrat și este prezentată în tabelul următor.

Tabel 1.6. Compoziția chimică a șlamului.

Nr. crt.	Încercare executată	Unități de măsură	Valori determinate pentru probe		
			Șlam brut recoltat haldă	Șlam brut după prima spălare	Șlam brut evacuare uzină
1	pH	unități de pH	10,35	12,67	12,63
2	Subst. uscată	%	78,87	76	77,88
3	Carbonați	mg/kg s.u.	202	196	14565
4	Bicarbonați	mg/kg s.u.	544	96	5066
5	Cloruri	mg/kg s.u.	803	5037	581
6	Sulfați	mg/kg s.u.	242	534	637
7	Aluminiu	mg/kg s.u.	91374	133546	181988
8	Cadmiu	mg/kg s.u.	<1	<12	<1
9	Arsen	mg/kg s.u.	12,96	14,74	16,94
10	Nichel	mg/kg s.u.	37,8	<1	<1
11	Zinc	mg/kg s.u.	62	47,7	17,5
12	Plumb	mg/kg s.u.	39,2	48,9	12,2
13	Cupru	mg/kg s.u.	28,3	36,7	15,4
14	Crom	mg/kg s.u.	1086	1554	672
15	Vanadiu	mg/kg s.u.	1148	1453	1004
16	Fier	% s.u.	30,22	22,2	17,22
17	Calciu	% s.u.	3,3	3,17	1,03
18	Sodiu	% s.u.	4,54	15,14	15,49
19	Carbonați alcalino pământoși	% s.u.	3,9	-	-



## Raport privind impactul asupra mediului

pentru proiectul: Suprainălțare diguri halda de Șlam Alum S.A. Tulcea

Capacități de producție:

Tabel 1.7. Capacitati productie

	Cantități pe an		Cantități pe oră	
	U.M.		U.M.	
Slam uscat	t/an	604800	t/oră	71,5
Slam depus (40% apă)	t/an	960 000	t/oră	114,0
Slam depus (40% apă)	m <sup>3</sup> /an	550 000	m <sup>3</sup> /oră	65,0

### 1.5.2. Resurse naturale utilizate (apă, teren, sol, biodiversitate etc.)

În perioada de suprainaltare si exploatare a haldei nu se vor folosi resurse naturale: teren, sol, biodiversitate, apa. Suprainlatarea se va realiza in amplasamentul existent. Resursele folosite sunt:

- Energie electrica pentru stația de pompe si celelalte echipamente din dotarea haldei (pulverizare apa, pod raclor);). Halda este racordta la rețeaua de duistriobute energieie elctrica. Nu sunt necesare lucrari noi de racordare si nici cresterea puterii instalate fata de situatia actuala.
- H<sub>2</sub>SO<sub>4</sub> - bazin de neutralizare.

## 1.6. Informații privind deșeurile și emisiile de poluanți prognozate

### 1.6.1. Cantitățile și tipurile de reziduuri produse

Prin H.G. nr. 856/2002 pentru Evidența gestiunii deșeurilor și pentru aprobarea listei cuprinzând deșeurile, inclusiv deșeurile periculoase se stabilește obligativitatea pentru agenții economici și pentru orice alți generatori de deșeurii, persoane fizice sau juridice, de a ține evidența gestiunii deșeurilor.

Cantitățile de deșeurii pot fi apreciate, global, după listele cantităților de lucrări. O parte a acestor deșeurii, respectiv cele provenite de la excavații vor fi reciclate în umpluturi, nivelări și ca material inert.

În afara deșeurilor prevăzute în proiect, în șantier se vor acumula deșeurii specifice activității acestora. Se vor acumula cantități de uleiuri de motor de la întreținerea utilajelor, piese metalice, cauciucuri etc.

## Raport privind impactul asupra mediului

pentru proiectul: Supraînălțare diguri halda de Șlam Alum S.A. Tulcea

Evacuarea deșeurilor constituie o activitate ce trebuie cuprinsă în Planul de Operare și Întreținere.

Este dificil de făcut o evaluare cantitativă al acestor deșeuri, tehnologiile adoptate de antreprenor fiind prioritare în evaluarea naturii și cantității de deșeuri.

Deșeurile produse ca urmare a realizării supraînălțării digurilor la halda de șlam, se estimează pe două etape astfel:

- în perioada de execuție;
- în perioada de exploatare.

### 1.6.1.1. Etapa de construire (de execuție)

Conform listei menționate, deșeurile potențiale din construcții se clasifică după cum urmează:

- 01.04.08 deșeuri de piatră și spărturi de piatră;
- 17.02.03 materiale plastice;
- 17.09.00 deșeuri amestecate de materiale de construcție.

Examinând lista de mai sus, se constată că nu apar deșeuri periculoase întrucât această categorie de deșeuri nu se generează prin lucrările de construcție proiectate.

Deșeurile de lemn, materiale plastice se încadrează în categoria deșeurilor menajere; sunt generate de personalul de execuție a lucrărilor de construcții.

Deșeurile de pământ și materiale excavate, piatră și spărturi de piatră sunt deșeuri provenite de la excavațiile și lucrările necesare pentru realizarea construcțiilor proiectate.

Deșeurile amestecate de materiale de construcție sunt deșeuri provenite de la surplusul de materiale de construcții: construcțiile vor fi realizate după normele de calitate în construcții astfel încât cantitățile de deșeuri rezultate să fie limitate la minim.

Cantitatea de deșeuri lunară rezultată pe o persoană în timpul execuției va fi:

$$0,35 \text{ kg/zi} \times 22 \text{ zile} = 7,7 \text{ kg/lună}$$

Cantitatea totală de deșeuri lunară produsă de către muncitori (10 de muncitori) în timpul execuției va fi:

$$7,7 \text{ kg/lună} \times 10 \text{ muncitori} = 77 \text{ kg}$$

Pentru o perioadă de execuție a lucrărilor de 10 luni, cantitatea totală de deșeuri menajere va fi de circa:

$$77 \text{ kg} \times 10 \text{ luni} = 770 \text{ kg}$$

Deșeurile solide menajere vor fi colectate în pubele, depozitate în spații special amenajate în incintă, selectate și evacuate periodic la gropile existente sau după caz, reciclate. Organizarea de șantier va cuprinde facilități pentru depozitarea controlată, selectivă a tuturor categoriilor de deșeuri. Pe durata executării lucrărilor de construcții, vor fi asigurate toalete ecologice într-un număr suficient, raportat la numărul mediu de muncitori din șantier.

## Raport privind impactul asupra mediului

pentru proiectul: Supraînălțare diguri halda de Șlam Alum S.A. Tulcea

Antreprenorul are obligația, cf. H.G. menționate anterior, să țină evidența lunară a producerii, stocării provizorii, tratării și transportului, reciclării și depozitării definitive a deșeurilor.

Activitățile din șantier vor fi monitorizate din punct de vedere al protecției mediului, monitorizare ce va cuprinde obligatoriu gestiunea deșeurilor.

Tabel 1.8. Cantități estimate de deșuri inerte în perioada de execuție.

Denumire deșeu	Cantitatea prevăzută a fi generată	Starea fizică (solid S, lichid L, semisolid SS)	Cod deșeu	Managementul deșeurilor cantitatea prevăzută a fi generată		
				valorificată	eliminată	rămasă în stoc
Deșuri de la excavare:	3.6 t	S	01.01.02	3.6 t	-	-
Deșuri de ambalaje (bidoane etc)	0.5 t	S	15 01 10*	0.5 t	-	-
Deșuri menajere	0.8 t	S	20.03.01	-	0.8 t	-

Substanțele toxice și periculoase pot fi: carburanți, lubrefianți. În acest moment nu este posibilă estimarea cantităților de deșuri aferente, această estimare putând fi făcută în momentul stabilirii contractorului lucrărilor proiectate.

Utilajele și mijloacele de transport vor fi aduse pe șantier în stare normală de funcționare având efectuate reviziile tehnice și schimburile de ulei în ateliere specializate.

Acceași procedură se va aplica și pentru operațiile de întreținere și încărcare acumulatori etc.

### 1.6.1.2. Etapa de funcționare (de exploatare)

În perioada de exploatare a haldei, deșeurile rezultate sunt:

- deșuri de tip menajer: se colectează selectiv, se depozitează temporar pe amplasament, în containere specializate și se predau la operatori autorizați în vederea valorificării/eliminării finale.
- deșuri rezultate din activitatea de reparații-întreținere a echipamentelor: se colectează selectiv, se depozitează temporar pe amplasament, în containere specializate și se predau la operatori autorizați în vederea valorificării/eliminării finale.

În condițiile gestionării deșeurilor în conformitate cu prevederile legislației de mediu în vigoare, impactul generat de producerea deșeurilor în zona haldei, ca urmare a creșterii capacități de depozitare, va fi nesemnificativ.

## 1.6.2. Emisii de poluanți preconizate

### 1.6.2.1. Poluarea apei

Principalele surse de poluarea apei în **perioada de construire** a lucrărilor din cadrul proiectului „Supraînălțare diguri halda de Șlam Alum S.A. Tulcea” sunt reprezentate de către:

## Raport privind impactul asupra mediului

pentru proiectul: Supraînălțare diguri halda de Șlam Alum S.A. Tulcea

- execuția a lucrărilor proiectate;
- traficul de șantier;
- organizarea de șantier.

Lucrarea este amplasata pe Valea lui Flam, barat printr-un baraj de pământ. Prin realizarea unui sistem de canale care să colecteze apele meteorice din amonteale haldei și să le dirijeze direct în Somova, s-a evitat încărcarea haldei în mod inutil și, respectiv poluarea prin contactul cu sterilul.

Execuția lucrărilor constituie principalele tipuri de activități cu impact direct asupra apelor de suprafață și subterane.

Traficul specific șantierului, determină diverse emisii de substanțe poluante în atmosferă (NO<sub>x</sub>, CO, SO<sub>x</sub> - caracteristice carburantului motorină; particule în suspensie etc.). De asemenea, vor fi și particule rezultate prin frecare și uzură (din calea de rulare, din pneuri). Atmosfera este și ea spălată de ploaie, astfel încât poluanții din aer sunt transferați în ceilalți factori de mediu (apa de suprafață și subterană, sol etc.).

În perioada de construcție, potențialele surse de poluare pentru factorul de mediu apă, pot fi reprezentate de:

- pierderi accidentale de carburanți de la utilajele folosite la execuția lucrărilor;
- pierderi accidentale de materiale folosite în execuția lucrărilor;
- evacuarea apelor fecaloid-menajere de la organizarea de șantier.

Activitatea personalului din șantier este la rândul ei generatoare de poluanți cu potențial impact asupra apelor, deoarece:

- produce deșeuri menajere care, depozitate în locuri necorespunzătoare pot fi antrenate de ape sau pot produce levigat care să afecteze apa subterană;
- evacuările fecaloid menajere aferente organizărilor de șantier, pot și ele să afecteze calitatea apelor, dacă sunt evacuate accidental;
- manipularea neglijentă a materialelor de construcție;
- manevrarea defectuoasă ale autovehiculelor care transportă materialele necesare sau a utilajelor poate conduce la producerea unor deversări accidentale de poluanți în acestea.

În **perioada de exploatare** principalele surse de poluare a factorului de mediu apa sunt datorate exploatării lucrărilor, fiind reprezentate de:

- spălarea particulelor solide și al altor compuși solubili depuși din antrenarea de pe depozit prin curenți de aer;
- defecțiuni tehnice la conducta de transport șlam;
- deversări accidentale din depozit a șlamului și antrenarea acestuia de apele de precipitații.

### 1.6.2.2. Poluarea aerului

În **perioada de construire** a lucrărilor proiectate activitățile din șantier au impact asupra calității atmosferei din zonele de lucru **sesi** din zonele adiacente acestora. Principalele surse de poluare pot fi grupate după cum urmează:

- execuția a lucrărilor proiectate;
- antrenarea particulelor fine de curenții de aer;
- activitatea utilajelor de construcții;

## Raport privind impactul asupra mediului

pentru proiectul: Supraînălțare diguri halda de Șlam Alum S.A. Tulcea

- transportul materialelor de construcție și a personalului;
- organizarea de șantier.

Execuția lucrărilor proiectate constituie, pe de o parte, o sursă de emisii de praf, iar pe de altă parte, sursa de emisie a poluanților specifici arderii carburanților (utilajelor necesare efectuării lucrărilor proiectate și mijloacele de transport folosite). Emisiile de praf, care apar în timpul execuției lucrărilor proiectate, sunt asociate lucrărilor de excavații, de vehiculare și punere în operă a materialelor de construcție. Pe lângă emisiile de praf în atmosferă se vor degaja și diverse emisii de substanțe poluante: NO<sub>x</sub>, CO, SO<sub>x</sub> - caracteristice arderii carburanților etc.).

Realizarea lucrărilor de execuție implică, pe lângă sursele de emisie aferente direct lucrărilor de construcție, și surse de emisie asociate activităților desfășurate pe amplasamentul organizării de șantier, principalele fiind pregătirea materialelor și întreținerea utilajelor de construcție.

În **perioada de exploatare** a lucrărilor proiectate sursele de poluare a aerului sunt reprezentate de către:

- ~~lucrări temporare de întreținere a haldei;~~
- lucrări depunere slam: transportul și depunerea acestuia se face prin hidrotransport astfel ca nu sunt emisii de gaze de la echipamentele de lucru; zonele uscate ar putea fi afectate de vant prin antrenarea particulelor fine, astfel ca s-a prevazut montarea unor prelate pe aceste zone sau/si stropirea cu apa.

### 1.6.2.3. Poluarea solului și subsolului

În **perioada de construire** a lucrărilor proiectate, principalele surse de poluare a solului sunt reprezentate de:

- depozitarea necontrolată a deșeurilor sau a diverselor materiale de construcție provenite din activitățile de construcție desfășurate în amplasament;
- scăpările accidentale de produse petroliere de la utilajele de construcție; în timpul manipulării acestea pot să ajungă în contact cu solul;
- spălarea utilajelor de construcții sau ale altor substanțe de către apele de precipitații poate constitui o altă sursă de poluare a solului;

**In perioada de exploatare** nu este cazul poluării solului/subsolului, deoarece digurile sunt construcții hidrotehnice cu rol de protecție, nu reprezintă surse de emisii de poluanți ori deseuri.

### 1.6.2.4. Zgomot și vibrații

În **perioada de construire** a lucrărilor proiectate principalele surse de zgomot sunt asociate:

- activităților de construcție a proiectului;
- circulației utilajelor de construcții și a vehiculelor de transport materiale de construcții;
- activităților din organizarea de șantier.

Suplimentar impactului acustic, utilajele de construcție, cu mase proprii mari, prin deplasările lor sau prin activitatea în punctele de lucru, constituie surse de vibrații.

Utilajele de lucru generează între 70 dB(A) și 110 dB(A) în regim normal de funcționare. Se estimează că nivelurile de zgomot în zona de lucru nu pot atinge Leq,24h mai mari de 65dB(A).

## Raport privind impactul asupra mediului

pentru proiectul: Supraînălțare diguri halda de Șlam Alum S.A. Tulcea

În **perioada de exploatare** a proiectului, nu sunt identificate surse de zgomot și vibrații semnificative. Lucrările de întreținere sunt rare și temporare și sunt de mică amploare.

### 1.6.2.5. Radiații

Nu este cazul. În cadrul proiectului nu se vor utiliza substanțe radioactive și lucrările realizate nu se vor constitui în surse de radiații.

### 1.6.2.6. Biodiversitatea

Principalele surse de poluare rezultate din execuția proiectului, ce pot afecta biodiversitatea zonei, sunt cele descrise la factorii de mediu: apă, aer, sol/subsol, zgomot și vibrații.

În perioada de exploatare sursele ce pot produce efecte adverse asupra biodiversității sunt ne semnificative, având în vedere tipul și caracteristicile activităților desfășurate.

## **Compatibilitatea cu obiectivele de protecție a siturilor Natura 2000**

Din anul 2008 halda de slam inclusiv supraînălțarea digurilor de contur ce fac obiectul Raportului la studiul de impact de mediu se afla la peste 800m de limita sudică a rețelei ecologice Natura 2000, lacul Casla fiind inclus în SCI+SPA, respectiv ROSCI 0065 – Delta Dunării și ROSPA 0031 – Delta Dunării și Complexul Razim-Sinoe. Acest lac face parte din limita sudică a sitului de importanță comunitară ROSCI 0065-Delta Dunării, cu o suprafață totală de 454.037 ha, ce cuprinde terenuri din județele Tulcea și Constanța și limita sudică ale Ariei Speciale de Importanță Faunistică ROSPA 0031-Delta Dunării și Complex Razim-Sinoe, cu suprafață totală de 508302ha pe teritoriul județelor Tulcea, Galați, Constanța.

În vederea identificării aspectelor de biodiversitate din zona amplasamentului proiectului, au fost efectuate observații, deplasări în teren în anul 2017 și 2018 pe întreg traseul proiectului de către specialiști atestați alături de proiectanți implicați în realizarea proiectului tehnic. Observațiile s-au făcut pe traseul actual al haldei și în zona de vecinătate, în vederea identificării existenței/ inexistenței unor habitate de interes comunitar, prezenta/ lipsa unor specii de flora protejată, specii de fauna cu valoare economică/ ecologică enumerate în Formularul standard Natura 2000 privind desemnarea SCI+SPA Delta Dunării.

Din observații rezultă că zona este supusă impactului antropocentric datorită celor două localități Minerii și Tulcea, activităților economice, agricole, existența de hoteluri, pensiuni și zgomotul produs de traficul auto intens pe drumul național DN22 Tulcea-Braila-Galați.

Au fost observate tranzitând zona specii de păsări comune caracteristice terenurilor agricole și zonelor deschise precum: Merops apiaster(prigorie), Pica pica (cotofana), Corvus frugilegus (cioara de semănătură), Corvus corone (Cioara griva), Corvus menodula(stancuta), Sturnus vulgaris(graure), Passer montanus(vrabie), Hirunda rustica (randunica).

Pe amplasamentul derulării lucrărilor de investiții nu au fost identificate specii și habitate naturale de interes comunitar, terenul nu este favorabil pentru cuibărit, hranire și odihnă, zona fiind puternic antropizată, iar lucrările privind supraînălțarea digurilor de protecție la halda nu va genera impact asupra diversității acvatice din lacul Casla. Acesta va fi nesemnificativ în raport cu habitatele naturale, speciile de flora și fauna de importanță comunitară din SCI + SPA Delta Dunării și RBDD.

Se constată la limita nordică și estică a lacului Casla dezvoltarea în bune condiții specii precum: Salcia (Salix alba și fragilis), stuf (Phragmites comunis), papura (Typha latifolia și

## Raport privind impactul asupra mediului

pentru proiectul: Suprainălțare diguri halda de Șlam Alum S.A. Tulcea

Typha angustifolia), ciulini de balta (Trapa natans), nufar alb (Nymphaea alba) si nufarul galben (Nufar lutea)

De asemenea pe luciul de apa din nordul lacului Casla la distanta de cca.800-1000m, s-au identificat pelicani (Pelecanus Onocrotalus), Lebede (Cygnus olor), egreta mare (Egretta alba), egreta mica (Egretta garzetta), rate, lisite, pescarusi in cautare de hrana.

Proiectul propus nu are legătură directă și nu este necesar pentru managementul conservării ariilor naturale protejate de interes comunitar. În vederea asigurării managementului ariei naturale protejate de interes comunitar ROSCI+ROSPA Delta Dunării este elaborat planul de management al Administrației Rezervației Biosferei Delta Dunării, prin care se reglementează zona RBDD in zone cu regim de protectie integrala, zone tampon, iar lunca Dunarii ce include si lacul Casla se afla in zona economica.

Amplasamentul lucrarilor de suprainaltare diguri ce fac obiectul studiului de impact, nu se suprapune cu habitate naturale de importanta comunitara. Astfel, obiectivele de management ale sitului de importanta comunitara si protectie avifaunistica, nu vor fi afectate de realizarea proiectului, actiune locala si suprafata limitata, in scopul functionarii in conditii de siguranta a depozitului de slam si minizarea situatiilor de poluare accidentale.

Documentatia privind "Suprainaltare diguri la halda de slam" in vederea obtinerii acordului de mediu, nu reprezintă o parte a Planului de management al ROSPA0031 și ROSCI0065 și nu este necesar pentru realizarea obiectivelor de conservare ale ariei naturale de interes comunitar si RBDD. Prezentul proiect si studiul de impact elaborate în forma propusă de UTCB, nu contravine obiectivelor de conservare ale celor doua situri Natura 2000.

Terenul si habitatele puternic antropizate datorita activitatilor economice, agricole, turistice, corelate cu transportul intens pe drumul national DN22, nu sunt favorabile pentru cuibarit, hrana, odihna pentru speciile de avifauna de interes comunitar, acestea fiind dezvoltate in habitatele naturale din zona nordica spre lunca Dunarii, Complexul lacustru Parches-Somova si in Delta Dunarii, densitatea populatiilor cu valoare conservative fiind monitorizata de specialistii ARBDD si INCDD Tulcea.

Din cele 29 de habitate prezentate în formularul standard al sitului Natura 2000, ROSCI0065-Delta Dunării, acestea lipsesc pe amplasamentul proiectului. Habitatele antropizate datorita multiplelor activitati economice si asezarilor umane din zona, nu sunt favorabile dezvoltarii speciilor de flora si fauna cu valoare conservativa.

Suprafata de implementare a proiectului este redusa, se desfasoara pe halda ce functioneaza din anul 1973, impactul fiind nesemnificativ in raport cu reseaua ecologica europeana Natura 2000 si nu va avea efecte asupra speciilor de flora si fauna protejate. Prin urmare, impactul implementării proiectului asupra habitatelor este nesemnificativ, nul.

Din studiul de impact rezulta ca implementarea proiectului in raport cu ROSCI 0065 - Delta Dunarii, ROSPA 0031- Delta Dunarii si RBDD:

- nu va afecta integritatea habitatelor naturale și speciile de interes comunitar pe care acestea le gazduiesc;

- nu va reduce suprafetele de habitate naturale;

- nu va reduce populațiile speciilor de interes comunitar din cadrul ariei de importanta comunitara;

- nu reprezinta zona de interes (hranire, reproducere, iernat, pasaj), pentru speciile de fauna protejate

## Raport privind impactul asupra mediului

pentru proiectul: Supraînălțare diguri halda de Șlam Alum S.A. Tulcea

Documentatia privind realizarea investitiei "Suprainaltare diguri halda de slam-Alum SA", a fost analizata de specialistii ARBDD si s-a emis avizul nr.3/5.02.2019, nefiind incompatibilitati cu obiectivele de protectie a siturilor Natura 2000 si RBDD.

### 1.6.2.7. Peisaj

La realizarea lucrărilor de construcții a lucrărilor proiectate vor apare forme de impact vizual datorat:

- activităților pentru lucrările de construcții proiectate;
- prezenței utilajelor de construcții;

### 1.6.2.8. Mediul social și economic

În **perioada de construire** a lucrărilor proiectate, sursele ce pot afecta mediul social și economic se pot manifesta prin:

- posibile conflicte de circulație datorită autovehiculelor, care transportă materialele de construcții la amplasament;

În **perioada de exploatare** a lucrărilor, sursele ce pot afecta mediul social și economic sunt reprezentate de către:

- asigurarea derulării unei activizați economice benefice;
- crearea de noi locuri de muncă;
- favorizarea dezvoltării activităților economice;
- traficul nu va fi intensificat intrucat transportul slamului se face prin hidrotransport

Efectul acestora este pozitiv.

### 1.6.2.9. Patrimoniul cultural

Nu se prelină efecte negative asupra patrimoniului cultural existent prin realizarea lucrărilor proiectate. Pe amplasamentul actual și pe terenul propus nu au fost identificate valori materiale culturale sau istorice care să necesite protecție în faza de dezvoltare a haldei.

## 1.7. Organizarea de santier

Organizarea de santier va fi amplasata in incinta haldei, in perimetrul imprejmuit care face parte din proprietatea ALUM. Spatiul disponibil asigura tot necesarul pentru organizarea santierului.

Pentru depozitul de carburanti se va folosi incinta statiei de ingrosare a namolului (existenta), spatiu inchis si betonat, astfel ca nu sunt riscuri de furt sau scurgeri de carburanti. In acest perimetru se va monta si baraca pentru coordonarea activitatilor santierului. In vecinatate este suficient spatiu pentru camparea utilajelor de lucru atunci cand acestea sunt retrase de pe halda. De asemenea este suficient spatiu pentru depozitul de piatra necesar realizarii digurilor de contur.

Se vor asigura toalete ecologice pentru muncitori. Camparea acestora nu se va face in santier ci in oras.

Repararea utilajelor se va face la ateliere specializate; in cazul in care acest lucru nu este posibil se va face in perimetrul organizarii de santier cu luarea masurilor pentru a evita scurgeri de



## Raport privind impactul asupra mediului

pentru proiectul: Supraînălțare diguri halda de Șlam Alum S.A. Tulcea

carburanti si uleiuri pe teren. Penru interventii rapide se va prevedea in organizare o lada cu nisip fin care fi imprastiat imediat pe terenul afectat pentru a absorbi poluantul; apoi nisipul va fi eliminat si decontaminat printr-o firma specializata in decontaminare sol.

Nu sunt necesare echipamente, instalatii pentru retinerea, evacuarea si dispersia poluantilor in mediu pe timpul desfasurarii activitatilor in organizarea de santier.

Refacerea amplasamentului dupa finalizarea lucrarilor va fi facil:

- eliminarea materialelor si deseurilor;
- inierbarea terenului,
- respectiv continuarea plantarii de arbori, asa cum sunt in momentul de fata, in amplasamentul invecinat.

Impactul organizarii de santier asupra factorilor de mediu este apreciat ca nesemnificativ, local, pe termen scurt, direct.

## 2. Descrierea alternativelor rezonabile ale proiectului

Analiza alternativelor relevante pentru proiectul propus **Supraînălțare diguri halda de șlam Alum S.A. Tulcea** în concepția, proiectarea, execuția, exploatarea și monitorizarea lui din punct de vedere al protecției mediului, se poate referi la următoarele elemente:

- alegerea amplasamentului;
- alegerea soluțiilor tehnice și tehnologice de producție inclusiv a utilajelor, materiilor prime, ambalajelor, în final al ciclului de viață al produselor;
- alegerea soluțiilor tehnice și tehnologice de execuție inclusiv a utilajelor și materialelor;
- alegerea duratelor de execuție și a perioadelor de lucru;
- alegerea celor mai bune tehnici disponibile în toate etapele.

În toate cazurile, alternativele vor lua în considerare varianta „0”, respectiv consecințele în toate domeniile în cazul în care investiția nu se va realiza.

În cele ce urmează vor fi prezentate și analizate aceste elemente.

### 2.1. Alternative analizate

Alternativele rezonabile ale proiectului analizate au fost următoarele:

- Alternativa „0” – a nu face nimic;
- Alternativa I – creșterea capacității de depozitare pentru halda existentă;
- Alternativa II – realizarea unei noi halde de șlam într-o altă locație.

În alegerea alternativei acceptate, s-au avut în vedere mai multe criterii de evaluare, după cum urmează:

- **Criterii economice** (respectiv eficiența investiției): soluția propusă prezintă cele mai bune rezultate din punct de vedere al ratei de recuperare și costuri de construcții mai mici comparativ cu alte variante; în mod similar costurile de exploatare sunt mai reduse.
- **Criterii sociale** (respectiv acceptabilitate socială); soluția prezintă cele mai bune rezultate din punct de vedere al susținerii oportunităților de dezvoltare a societății; impactul socio-economic asupra zonei este semnificativ, prin crearea de noi locuri de muncă în perioada de construcție și respectiv perioada de exploatare a lucrărilor proiectate, prin creșterea economică indusă asupra zonei analizate, creșterea veniturilor la bugetul local.
- **Criterii de mediu** (respectiv durabilitatea pentru mediu). Soluția propusă prezintă efecte negative minime asupra peisajului, solului, apei, aerului și asupra patrimoniului cultural, în special pe termen lung, respectiv în perioada de exploatare a acestuia.

#### 2.1.1.1. Alternativa „0” – a nu face nimic

Alternativa „0” înseamnă a nu realiza investiția: **Supraînălțare diguri halda de șlam Alum S.A. Tulcea. Halda se găsește aproape de capacitatea maximă de depozitare. În aceste condiții depozitarea va trebui oprită și implementarea măsurilor de închidere a acesteia.** Ca urmare nici una din formele de impact negativ direct asupra factorilor de mediu nu ar fi dezvoltate. Efectele indirecte ale nerealizării acesteia ar fi:

- menținerea actualei situații: incapacitatea de continuare a depozitarii șlamului;
- **oprirea, blocarea activității uzinei ALUM.**
- reducerea veniturilor la bugetul local;
- creșterea șomajului prin reducerea locurilor de muncă;
- costuri cu măsurile de închidere a haldei;
- scăderea potențialului economic al zonei;
- ~~blocarea activității.~~

De asemenea, soluția “a nu face nimic” ar restrânge posibilitățile de:

- dezvoltare a unor noi locuri de muncă;
- creșterea veniturilor și dezvoltarea de servicii conexe activității ALUM SA;

Plecând de la aceste considerente se concluzionează că Alternativa 0 nu este acceptabilă.

#### 2.1.1.2. Alternativa I – creșterea capacității de depozitare pentru halda existentă

Alternativa I a proiectului vizează creșterea capacității de depozitare ale actualului depozit pe același amplasament în aceleași condiții cu cele aplicate până în prezent.

Efecte negative:

- similare celor actuale; trebuie menționat că actualul depozit de șlam funcționează în baza autorizației integrate de mediu nr.1/2018, valabil până în anul 2028, ca urmare îndeplinește condițiile impuse de legislația de mediu.

Efecte pozitive:

- folosirea aceluiași amplasament, fără suplimentări semnificative ale ocupării terenului;
- ușurința implementării acestei soluții;
- folosirea facilităților deja existente pe amplasament; eliminarea necesarului unor construcții auxiliare, inclusiv cele de transport a șlamului de la uzina la halda;
- efectele asupra mediului, după perioada de construcție vor fi similare celor actuale, impacturi care sunt în limitele acceptabile;
- asigurarea continuării activității societății Alum SA;
- continuarea experienței pozitive acumulate în exploatarea haldei.

#### 2.1.1.3. Alternativa II – realizarea unei noi halde de șlam într-o altă locație

Alternativa II a proiectului de realizare a haldei într-o altă locație, presupune consecuența unei noi halde cu toate facilitățile necesare exploatării și funcționării acesteia.

Această alternativă ar presupune:

- achiziția unui nou teren;
- construcția unei noi halde;
- construcția facilităților care să deservească halda, inclusiv construcția unei linii pentru transportul șlamului;
- costuri mari pentru implementare.

Această alternativă nu este recomandată din punct de vedere economic datorită costurilor ridicate, dar nici din punct de vedere al mediului deoarece duce la ocupare de teren suplimentar și implică la impacturi directe negative asupra mediului.

Tehnologia adoptată pentru suprainălțarea digurilor de protecție existente la halda de șlam, este utilizată în mod curent ca singura alternativă la toate iazurile și haldele de șteril din industria energetică, chimică, metalurgică, mineră.

Această tehnologie utilizată și generalizată în prezent la nivelul U.E. privind depozitarea șterilului pe verticală pe același amplasament, reprezintă o necesitate deoarece privește problema protecției mediului și implică cadrul natural, în sensul de a nu utiliza sistemul extensiv de haldare, ce presupune scoaterea din circuitul natural a unor suprafețe importante de teren.

Sistemul extensiv ce nu presupune înălțări succesive de diguri de protecție, conduce la cheltuieli importante de închidere-ecologizarea amplasamentelor, monitorizare post-inchidere, lucrări de întreținere și nu reprezintă alternative ori soluții ecologice adecvate din punct de vedere al protecției mediului, datorită scoaterii terenurilor din circuitul natural.

### **2.1.2. Alternative de concepție și tehnologice**

Metodele ce vor fi folosite la realizarea lucrărilor, sunt metodele uzuale pentru astfel de proiecte, care sunt în conformitate cu cerințele tehnice și legale în vigoare, în conformitate cu caietele de sarcini care au stat la baza atribuirii lucrărilor de execuție.

Materialele de construcție vor cuprinde materiale simple, general utilizate în astfel de lucrări. Se anticipează, așa cum s-a prezentat de altfel în capitolul 2, că se vor folosi materiale și tehnici de construcție tradiționale, deși, detaliile finale depind de tehnologiile constructorului.

Soluțiile tehnice propuse sunt moderne, și țin cont de:

- condițiile de mediu;
- tipul și natura lucrărilor existente;
- experiența acumulată;
- utilitatea tehnică, funcțională și de securitate a dezvoltărilor propuse;
- dotările, caracteristicile funcționale, geologice, hidrogeologice, hidrologice, instituționale ale zonei,
- vecinătățile existente etc.

Prin caietele de sarcini se vor impune constructorului folosirea de echipamente și utilaje moderne, care să fie conforme cu prescripțiile tehnice impuse de beneficiar, precum și cu normele EURO practicate actual în domeniul protecției mediului.

### **2.1.3. Alternative de amplasare**

În cadrul proiectului s-au analizat două alternative de amplasare a proiectului:

- extinderea capacității de depozitare pe actualul amplasament prin supraînălțarea haldei cu diguri de contur;
- realizarea unui nou depozit (halda) pe un amplasament nou cu achiziția și ocuparea unor suprafețe de teren respectiv scoaterea lor din folosința actuală.

Din punct de vedere al mediului, alternativa de amplasare cu cele mai puține efecte negative asupra mediului este reprezentată de creșterea a capacității de depozitare pe actualul amplasament. Folosirea utilităților existente constituie de asemenea un avantaj al actualului amplasament.

Înălțarea digurilor existente și functionale pe conturul suprafeței de depozitare a haldei, este necesară pentru a compensa creșterea nivelului depunerilor de șlam și sunt lucrări cu rol de protecție pentru depozitarea sterilului în viitorii ani, singura tehnologie utilizată la toate haldele de steril din UE și singura alternativă fezabilă.

Asigurarea capacității de depozitare a șlamului pentru perioada de exploatare viitoare se poate realiza numai prin supraînălțarea conturului haldei.

Supraînălțarea clasică fundată pe șlam, prin blocaje de anrocamente agabaritice și supraînălțări succesive cu amestec de pamant și anrocamente de cariera, din anii precedenți la digul de separare, digul sudic și digul mal stâng nu este recomandabilă ca tehnologie de viitor, datorită volumelor suplimentare induse de scufundarea parțială în masa de șlam.

Înălțarea acestor diguri se realizează pe aliniamentul digurilor de contur existente și sunt functionale ca orizont de timp limitat deoarece acestea sunt înglobate în sterilul depus datorită înălțării concomitente a haldei, nefiind luată în considerare alternativă privind alegerea unui nou amplasament din considerente economice, sociale și ecologice.

### **2.1.4. Alternative privind dimensiunea și anvergura proiectului**

Alternative privind dimensiunea și anvergura proiectului sunt legate tot de cele două alternative analizate ale proiectului:

- Alternativă I – extinderea actualului depozit de șlam;
- Alternativă II – realizarea unui nou depozit pe un alt amplasament.

Lucrările de supraînălțarea digurilor de contur la halda sunt lucrări de protecția mediului și gospodărirea apelor, având ca obiectiv principal depozitarea șlamului în viitorii ani în condiții de siguranță, inclusiv respectarea de către operator a sistemului de monitorizare aprobat de autoritățile competente din subordinea Ministerului Apelor și avizate de CONSIB ca for de specialitate.

În prezent, înălțarea digurilor de protecție se realizează ținând cont de investițiile puse în funcțiune în anii anteriori și tendințele actuale de valorificare internă a șlamului uscat, privind:

- ☒ creșterea stabilității haldei de slam roșu Valea lui Flam prin scăderea umidității la valoarea actuală de 42% procente masice;
- ☒ asigurarea condițiilor necesare valorificării în viitorii ani slamului roșu, destinat altor domenii de aplicabilitate;
- ☒ minimizarea cantității de deșuri nepericuloase depozitate în halda, ca urmare a utilizării slamului depus în halda ca material pentru stabilizarea amprizei digurilor de supraînălțare cu rol de protecție.

## **2.2. Compararea efectelor alternativelor analizate asupra mediului**

Diferențele în potențialele impacturi asupra mediului asociate cu diferite alternative rezonabile ale proiectului, legate în general de procesul tehnologic de construcții, ar putea fi legate de:

- mărimea proiectului;
- folosirea resurselor naturale;
- producerea deșeurilor;
- poluare și noxe;
- riscul unor accidente;
- calitatea și capacitatea regenerativă a resurselor naturale din zonă;
- folosințele terenului;
- capacitatea de absorbție a mediului natural.

Sunt, de asemenea, alte aspecte importante cerute de evaluarea de impact asupra mediului. Acestea includ:

- durata, frecvența și reversibilitatea impactului;
- magnitudinea și complexitatea impactului;
- probabilitatea impactului;
- fiabilitatea lucrărilor; preferința pentru rezistența la încărcări șoc, erori de operare sau întreținere necorespunzătoare.
- complexitatea procesului; preferința pentru procese și sisteme de control și exploatare simple.

Așa cum s-a specificat au fost luate în considerare două alternative (scenarii) de realizare ale investiției. Alternativele analizate au avut ca scop minimizarea impactului asupra mediului produs de realizarea proiectului. O analiză comparativă ale alternativelor, indică variantele ce au condus la alegerea acestei soluții. Criteriile de evaluare avute în vedere, pentru determinarea alternativei optime care să îndeplinească principiile dezvoltării durabile, au ținut cont de:

- efecte negative minime asupra mediului înconjurător;
- soluție acceptabilă din punct de vedere social;
- soluție fezabilă din punct de vedere economic.

O compararea efectelor alternativelor analizate asupra mediului, a alternativelor rezonabile ale proiectului este realizată în tabelul următor:

## Raport privind impactul asupra mediului

pentru proiectul: Supraînălțare diguri halda de Șlam Alum S.A. Tulcea

**Tabel 2.1. Compararea efectelor asupra mediului a alternativelor proiectului.**

Aspect de mediu	Alternativa „0” – a nu face nimic	Alternativa I – supraînălțare diguri halda existente	Alternativa II – realizarea unei noi halde de șlam
<b>Zona analizată</b>	Situație inacceptabilă datorită imposibilității de continuare a activității uzinei ALUM restrângerea activităților, scăderea potențialului de dezvoltare a zonei .	Supraînălțarea nu va conduce la ocuparea de teren adiacent depozitului existent, asigura, dezvoltarea activităților și dezvoltarea economica a zonei.	Prin realizarea unui nou depozit se vor asigura capacitați de depozitare necesare continuării activității. Realizarea acestuia va conduce la ocuparea unei suprafețe de teren, realizarea de facilități noi, cu impact direct suplimentar asupra factorilor de mediu. De asemenea, va fi necesară relocarea liniei de transport a șlamului, cu efecte negative.
<b>Populația și sănătatea umană</b>	Situație inacceptabilă ce poate conduce la scăderea potențialului economic al zonei, a locurilor de munca, cu efecte sociale și economice asupra populației.	Principalele forme de impact sunt asociate asigurării funcționalității depozitului și asigurării utilităților. Implementarea proiectului, în condițiile protecției mediului, va determina un impact cumulat apreciat ca fiind pozitiv.	Principalele forme de impact sunt asociate asigurării funcționalității depozitului și asigurării utilităților. Totuși în perioada de execuție a unui nou depozit impactul negativ asupra populației și sănătății umane va fi semnificativ mai mare decât în cazul extinderii celui existent.
<b>Mediul economic și social</b>	Situație inacceptabilă cu efecte negative directe asupra mediului social și economic.	Principalele forme de impact sunt asociate creării condițiilor pentru dezvoltarea mediului economic și social, pentru creșterea potențialului economic al municipiului Tulcea și implicit al județului. Implementarea proiectului va determina un impact cumulat apreciat ca fiind moderat la nivelul județului.	
<b>Solul</b>	Calitatea actuală a solului se va îmbunătăți datorită încetării activității, doar dacă se realizează lucrări de reabilitare cu relocări importante de sol fertil. Aceasta presupune degradarea solului pe alte amplasamente cu terenuri naturale.	Creșterea capacității de depozitare nu va conduce la ocuparea a terenului; sunt posibile impacturi indirecte în perioada de exploatare, similare celor actuale.	Realizarea unui nou depozit va conduce la ocupare de teren semnificativă, dar și la posibile impacturi negative asupra solului directe în perioada de construcție datorită lucrărilor și în perioada de exploatare.
<b>Flora și fauna</b>	SE dezvoltă flora fără importanță economică/ecologică, de tip ruderal	Nu sunt evidențiate forme de impact asupra florei și faunei.	Principalele forme de impact sunt asociate, pe de o parte, creșterii și reorganizării spațiilor plantate, iar pe de altă parte, modificării ocupării

## Raport privind impactul asupra mediului

pentru proiectul: Supraînălțare diguri halda de Șlam Alum S.A. Tulcea

Aspect de mediu	Alternativa „0” - a nu face nimic	Alternativa I - supraînălțare diguri halda existente	Alternativa II - realizarea unei noi halde de șlam
			unor terenuri. Posibile efecte negative indirecte asupra faunei .
<b>Apa</b>	În zona nu sunt cursuri de apă ori foraje de alimentare cu apă	Extinderea capacității de depozitare nu va conduce la impacturi negative asupra apei, directe în perioada de construcție. Totuși, pot apărea efecte minore în perioada de construcție.	Realizarea unui nou depozit va conduce la posibile impacturi negative asupra apei, directe în perioada de construcție datorită lucrărilor și indirecte (moderate) în perioada de exploatare.
<b>Aerul</b>	Calitatea aerului nu este influențată de aceste construcții hidrotehnice	Extinderea capacității de depozitare va conduce la impacturi negative asupra aerului, directe în perioada de construcție datorită lucrărilor și indirecte în perioada de exploatare, similare celor actuale.	Realizarea unui nou depozit va conduce la posibile impacturi negative asupra aerului, directe în perioada de construcție dependente de amplasarea lucrărilor și indirecte în perioada de exploatare.
<b>Zgomotul și vibrațiile</b>	Zgomotul de fond este accentuat pe drumul național E87	Zgomote și vibrații, în perioada de execuție, datorate șantierului și lucrărilor propriu-zise, dependente de anvergura lor (mai reduse în alternativa 1). În perioada de exploatare a lucrărilor proiectate, zgomotul și vibrațiile vor fi similare pe ambele amplasamente.	
<b>Condiții culturale și de patrimoniu cultural</b>	Nu se estimează efecte negative asupra condițiilor culturale sau/și patrimoniului cultural.	Nu se estimează efecte negative asupra condițiilor culturale sau/și patrimoniului cultural, prin realizarea lucrărilor de extindere/realizare a haldei de șlam ALUM sa Tulcea.	

### Detalii privind alternativele care au fost luate în considerare

Lucrarile se realizeaza pe amplasamentul haldei de slam functional din anul 1973, obiectiv ce face parte integranta din procesul de productie a societatii.Inaltarea digurilor de protectie se realizeaza pe aliniamentul digurilor existente.

Nu se pune problema analizei unor alternative de noi amplasamente pentru halda ori de renuntare la aceste lucrari,deoarece sunt diguri tehnologice ce sunt inaltate succesiv in timp functie de noile cote de depozitare, lucrari de suprainaltarea in paralel cu cresterea nivelului depunerilor de slam in halda si asigura :

- continuitatea producției de alumina calcinată și depozitarea sterilului rezultat din prelucrarea bauxitei, fără a fi necesară căutarea unui alt teren pentru depozitarea deșeurilor; nu se scot din circuitul natural terenuri și nu se fac investiții inutile
- folosirea suprafeței haldei actuale cu un deținător capabil să asigure monitorizarea cu personal calificat, funcționarea și exploatarea construcțiilor hidrotehnice în condiții de siguranță
- lucrările de drenaj existente la piciorul digurilor de contur și depozitarea șlamului în faza densă cu 55-62% s.u., reduce timpii de uscare și consolidarea șlamului depozitat



### **Raport privind impactul asupra mediului**

---

pentru proiectul: Supraînălțare diguri halda de Șlam Alum S.A. Tulcea

- preluarea apelor pluviale din amonte de halda prin intermediul unor poldere si canale impermeabilizate, conduc la eliminarea poluarii apelor lacului Casla cu metale grele
- depozitarea șlamului pentru perioada de exploatare următoare se realizeaza prin înălțarea digurilor existente pe conturul haldei, in conditiile respectarii expertizei tehnice si avizul CONSIB
- inaltarea digurilor de protectie se realizeaza pentru continuarea activitatii de productie si sunt construite succesiv in etape, in acelasi timp cu ridicarea nivelului haldei si inglobate ulterior in masa depozitului

In concluzie alternativa 1 - extinderea capacitații de depozitare al actualului depozit de șlam - este singura acceptabila.

## 3.Aspecte relevante ale stării actuale a mediului

### 3.1. Județul Tulcea – aspecte generale

#### 3.1.1. Așezarea geografică, dimensiuni, vecini

Județul Tulcea este situat în SE țării, ocupând jumătatea nordică a provinciei istorice Dobrogea. Este străbătut de paralela de 45° latitudine nordică (care trece prin dreptul dealului Denistepe) și de meridianul de 29° longitudine estică.



Legendă

- ▲ Măcin-altitudinea medie- 47,5 m
- ▲ Isaccea- altitudinea medie-42 m,
- ▲ Tulcea- altitudinea medie-40 m
- ▲ Babadag-altitudinea medie-89 m
- ▲ Sulina-altitudinea medie-0,3 m

Formatted: Font: 10 pt

Formatted: Font: 10 pt

Formatted: Font: 10 pt

Formatted: Font: 10 pt

Formatted: Font: 10 pt

Figura 3.1 Harta fizică a județului Tulcea

Județul Tulcea are o suprafață de 8430 km<sup>2</sup>, fiind al patrulea (după Timiș, Suceava și Caras-Severin) din țară, suprafața sa reprezentând 3,5% din suprafața țării.

Halda de șlam amplasată la cca. 3,5 km sud-vest de municipiul Tulcea, în apropierea localității Minerii cu suprafața totală de 79,4 ha, este un depozit conform realizat prin bararea Văii lui Flam,

cu un baraj din pământ compactat prevăzut cu miez de argila, protejat pe paramentul aval cu anrocamente.

### **3.1.2. Relieful**

Pe teritoriul județului Tulcea se întâlnesc, în același timp, cele mai vechi, dar și cele mai tinere forme de relief din țară, care aparțin la două unități geografice distincte: Podișul Dobrogei și respectiv lunca și Delta Dunării.

În S și SV județului, Podișul Casimcei, cu altitudini de peste 300 m, reprezintă cele mai vechi forme de relief ale țării, apărute în Orogeneza Caledonica (Paleozoicul Inferior), evidențiate prin dealuri puternic tocite, alcătuite din sisturi verzi, acoperite discontinuu de gresii, calcare și loess.

La N de această unitate se află Podișul Babadagului, Munții Măcinului, Podișul Niculițelului și Dealurile Tulcei, resturi ale Orogenezei Hercinice (din a doua jumătate a Paleozoicului), care culminează în vârful Greci cu 467 m. Geologic vorbind, peste fundamentul de granițe, cuarțite și conglomerate dure se așterne o stivă groasă de sedimente mai tinere (gresii, calcare, loess). Această unitate, cunoscută sub numele de unitatea de orogen nord-dobrogeana, a suferit o ușoară înălțare recentă, în ultima fază (Valaha) a Orogenezei Alpine, energia de relief și aspectul contrastând evident cu Podișul Casimcei.

Zona de V, N și E a județului este ocupată de lunca și Delta Dunării, care include și complexul lagunar Razim-Sinoie.

### **3.1.3. Resursele subsolului**

Subsolul județului Tulcea adăpostește o gamă destul de variată de resurse, multe din ele aflate în exploatare. Pentru importanța lor economică merită a fi menționate granițele (Turcoaia, Macin), și calcarele siderurgice (Mahmudia, Dorobanțu). Local se exploatează și alte roci pentru construcții, aceasta activitate având chiar un caracter industrial. Din cauza lipsei rentabilității, recent s-au închis exploatarea de minereu de fier (Iulia), baritina (Somova, Mineri), cuarțit (Mircea Voda), pirită cuprifere (Altan Tepe) sau calcare (Zebil), deschizându-se altele (Isaccea, Revărsarea, Dl. Bujoarelor, Dorobanțu, Niculitel, Tulcea), care exploatează roci pentru construcții.

Din punct de vedere geologic, Dealurile Tulcei și Somovei aparțin Orogenului Nord Dobrogean de vârstă hercinică, fiind format din punct de vedere structural din formațiuni triasice. Evoluția orogenului nord-dobrogean este vizibilă pe latura sudică, reprezentată prin depozite de calcar la suprafață și formațiuni erozionale care converg către cotele joase din albia majoră a Dunării.

Cotele medii ale terenului sunt cuprinse în jurul valorii medii de + 40,00 mrMN, regiunea în partea sud-vestică este deluroasă cu înălțimea medie de +180mdM, neomogena sub raportul structurii și caracteristicilor morfologice, relief ce coboară brusc spre drumul național E87 și lacul Câsla, alimentat din Dunăre din zona localității Parches. Regiunea se caracterizează printr-un relief colinar cu pante domoale, brăzdat de văi aproximativ paralele cu deschidere către Lunca Dunării.

### 3.1.4. Condiții climatice

Clima județului Tulcea are un caracter temperat-continental excesiv, ușor moderat în delta. Precipitațiile atmosferice au valori medii anuale de 500-550 mm în N și V și scad la 400 mm și sub aceasta valoare în Delta Dunării, în condițiile în care temperatura medie anuală atinge 11°C în zonele vestice și sudice și 11-12°C în Delta Dunării și pe litoral.

Verile sunt fierbinți și secetoase, cu ploi puține și torențiale, însoțite de multe ori de grindina și descărcări electrice, iar iernile sunt moderat reci și lipsite de precipitații, însă geroase, datorită vanturilor (crivatul) aspre și persistente, care constituie elementul climatic cel mai neplăcut.

### 3.1.5. Rețeaua hidrografică

Cu excepția Dunării, majoritatea apelor autohtone sunt scurte și temporare. Mai importante sunt Taita, Telita, Slava, Casimcea și Hamangia, tributare unor lacuri de pe litoralul Marii Negre (Babadag, Golovita), puține îndreptându-se spre V, debușând în Dunăre (Topolog, Rostibile, Aiormanul).

~~Lacurile sunt puține, de tip sot (Murighiol, Saraturile, Slatina), cele antropice fiind ceva mai mari (Traian, Ciuperca, Horia). În schimb, pe latura nordică și estică, în lunca Dunării, dar mai ales în delta, apar lacuri mari: Crapina, respectiv Dranov, Gorgova, Merhei, Rosu, Matita, Zmeica, Golovita sau Razim. De altfel, lacul Razim este cel mai mare din țară, ocupând împreună cu Sinoie, Zmeica și Golovita 452 km<sup>2</sup>.~~

Din punct de vedere hidrografic amplasamentul haldei este lipsit de cursuri de apă, inclusiv zonele limitrofe, iar la cca.1000 m este limita sudică a lacului Cășla, aparținând albiei majore a fluviului Dunărea. Zona localității Minerii este lipsită de rețele hidrografice (izvoare, râuri, lacuri) datorită precipitațiilor reduse, în medie 400 mm/an, cu excepția lacurilor din albia majoră a Dunării, alimentate în perioada de inundații.

### 3.1.6. Vegetația, fauna și solurile

Vegetația este formată din stepa și pădure, exprimând, în această ordine, etajarea verticală. Pădurea ocupă doar dealurile mai înalte, formând masive compacte în zona Slava Cercheza - Ciucurova - Topolog și Hamcearca - Luncavița. Un loc aparte îl ocupă cele două areale de pădure din delta (Letea și Caraorman), cu elemente termofile și plante agățătoare, puse sub protecția legii, ca și pădurea de fagi de la Luncavita, un relict terțiar.

Stepa ocupă spații vaste, mai ales în E și S județului, pe dealurile de la S și E de municipiul Tulcea, fiind un areal destinat creșterii animalelor, ocupație cu vechi tradiții. Vegetația naturală a suferit numeroase modificări prin luarea terenurilor în cultură sau prin pășunare. De asemenea, pădurea a cedat locul silvostepii și apoi stepei, datorită activității societății umane și modificărilor climatice survenite în ultimele secole.

Uscatul dobrogean este domeniul rozătoarelor (hârciog, popândău, șoareci de câmp) și al erbivorelor (iepurele), al reptilelor (vipere) și pasărilor (potârniche, prepelița, dropie), alături de care apar elemente mai rare, cum ar fi broasca țestoasă (Testudo graeca) ocrotită de lege.

Solurile se prezintă sub forma unui mozaic, în funcție de diversitatea condițiilor de pedogeneză (clima, vegetație, roca). Cele mai multe fac parte din clasa molisolurilor, sub păduri apărând și argiluvisoluri, precum și o gamă variată de soluri intrazonale (halomorfe, hidromorfe, aluvisoluri, psamosoluri).

Profilul de sol în zona amplasamentului este format din loess sensibil la umezire, complex de straturi argilo – prăfoase, cafeniu – roșcate și fundament geologic format din gresii triasice.

În alcătuirea depozitului de loess se întâlnesc două orizonturi lipsite de ape subterane, cu conținut ridicat de nisip la partea superioară. Formațiunea de separație a celor două orizonturi este de 1-2 m grosime, fiind alcătuită din argilă prăfoasă cafeniu – roșcată. Partea inferioară a formațiunii de loess are 4-6 m grosime. Complexul argilos – prăfos de sub loess este constituit din argile prăfoase cafeniu – roșcate în alternanță cu prafuri argiloase galbene. Straturile din adâncime conțin frecvent concrețiuni calcaroase de diferite dimensiuni și faze de cristalizare

### **3.1.7. Peisajul**

Halda este situată pe platoul horstului nord dobrogean, la sud fiind Dealurile Tulcei și sud-vest dealurile Somovei care prezintă cote medii de + 180,00 mrMN, ce coboară cu pante domoale spre nord, limita fiind lacul Câșla ce face parte din lunca inundabilă a Dunării.

Valea de amplasare a haldei este situată în vecinătatea celor două vetre ale satului Mineri și anume: Cășlița la est și Cășla la vest. Halda de șlam este de tipul iaz de vale, realizat prin depunerea în timp a sterilului pe terenul amenajat în anul 1972 în amonte de barajul de închidere "Valea lui Flam".

Regiunea prezintă un grad de varietate diferențiat, datorită genezei diferite dintre zona de terasă și luna Dunării, relief ce conferă accesibilitate ridicată și atractivitate economică, dovedită de densitatea localităților, dezvoltarea economică și posibilitățile facile de circulație.

Regiunea în ansamblul ei este accesibilă spre municipiile Constanța, Brăila și Galați și beneficiază de infrastructura de drumuri în zona perimetrului a municipiului Tulcea.

Factorii naturali (geologie, geomorfologie, hidrologie, climă) sunt principalii factori

de modelare a peisajului, iar factorii antropici funcție de interesele economice din diferite perioade de dezvoltare istorică, contribuie direct la modelarea peisajului natural.

Diversitatea condițiilor naturale fac să existe o diversitate de forme de peisaj, de la cele nealterate de activitățile umane până la cele puternic antropizate ca rezultat al industrializării din perioada modernă și dezvoltării urbane.

Principalele trăsături care dau valoare peisajului sunt particularitatea, diversitatea elementelor peisagistice și valoarea tradițională de natură istorică și arhitecturală.

Peisajul zonal are o anumită structură rezultată în urma orogenezei erelor geologice, evoluție ce a condus în general la un echilibru stabil al factorilor de mediu și ulterior în armonie cu activitățile economice și dezvoltarea urbană

### **3.1.8. Populația și așezările**

La recensământul din 2002 populația județului Tulcea numără 256492 locuitori, ocupând penultimul loc în țară, fiind totodată județul cu cea mai mică densitate a populației (30 loc./km<sup>2</sup>). Populația este alcătuită dintr-un mozaic etnic mai rar întâlnit în alte județe, în care ponderea cea mai mare o au românii (90%), urmași de lipoveni (5,29%), turci (1,29%), ruși (1,06%), romei (0,88%), greci (0,65%), ucraineni (0,49%), precum și de alte etnii, în număr mai mic, între care tătari, italieni, maghiari, germani, bulgari, evrei și mulți alții.

Localitate cea mai apropiată de halda este Mireni, aparținând comunei Somova.

Conform recensământului efectuat în 2011, populația comunei Somova se ridică la 4.388 de locuitori, în scădere față de recensământul anterior din 2002, când se înregistraseră 4.500 de locuitori. Majoritatea locuitorilor sunt români (95,1%). Pentru 4,6% din populație, apartenența etnică nu este cunoscută.

Activitatea economică de bază a comunei este agricultura, dar și piscicultura, comerțul, turismul și prestările de servicii sunt domenii în care își desfășoară activitatea o bună parte din locuitorii comunei și desigur ai satului Mireni. Alte activități economice: morărit, panificație.

Obiective turistice: Complex turistic "Parcheș" Somova SC Delta Nature Resort SA (Parcheș) Pensiunea Lebăda (Mineri) Mănăstirea Saon Complex piscicol Somova-Parcheș Plimbări de agrement cu barca sau vapoare pe canalele și lacurile din zonă pentru a admira peisajele mirifice ale deltei, păsările sălbatice, cabane pescărești.

## **3.2. Calitatea factorilor de mediu**

### **3.2.1. Aerul**

Calitatea aerului este direct influențată de 2 tipuri de impacte:

- Poluarea de fond reprezentată de conținutul în substanțe poluante în zonele în care nu se face simțit direct impactul surselor de poluare. Acest fenomen este pus în evidență prin intermediul punctelor de monitoring situate în general în zonele montane, departe de posibile surse de poluare.
- Poluarea de impact este poluare produsă și implicit determinată în zonele imediat apropiate surselor majore de poluare.

Principalele substanțe toxice evacuate în atmosferă de sursele de poluare sau formate în aer prin combinarea lor sunt: oxidul și dioxidul de carbon, ozonul, dioxidul de sulf, oxizii de azot, hidrogenul sulfurat, amoniacul, substanțele toxice, hidrocarburile, pulberile sedimentabile și în suspensie.

Principalii poluanți măsurați sunt : CO, SO<sub>2</sub>, NO, NO<sub>2</sub>, NO<sub>x</sub>, PM<sub>10</sub>.

### Monoxidul de carbon

Monoxidul de carbon este un gaz extrem de toxic ce afectează capacitatea organismului de a reține oxigenul, în concentrații foarte mari fiind letal. Provine din surse antropice sau naturale, care implică arderi incomplete ale oricărui tip de materie combustibilă, atât în instalații energetice, industriale, cât și în instalații rezidențiale (sobe, centrale termice individuale) și mai ales din arderi în aer liber (arderea miștilor, deșeurilor, incendii etc.).

Concentrațiile de CO din aerul înconjurător se evaluează folosind valoarea limită pentru protecția sănătății umane (10 mg/m<sup>3</sup>), calculată ca valoare maximă zilnică a mediilor pe 8 ore (medie mobilă).

Monoxidul de carbon a fost monitorizat în stația TL1-trafic și în TL2-tip industrial. Obiectivul de calitate aerului pentru CO este stabilit în Legea 104/2011 privind calitatea aerului ambiental, fiind indicată o valoare limită pentru protecția sănătății umane, ca maxima zilnică a mediei mobile pe 8 ore, de 10 mg/m<sup>3</sup>.

Evoluția valorilor maxime zilnice a mediilor mobile pe 8 ore de CO în anul 2017 este prezentată în tabelul 3.1.

*Tabel 3.1. Valori ale concentrațiilor CO*

Stația	Numărul total de date orare validate/captura de date validate	Valoarea limită pentru protecția sănătății umane (mg/m <sup>3</sup> ), cf.Lege nr.104/2011	Valoarea maximă zilnică a mediilor pe 8 ore (mg/m <sup>3</sup> )	Media anuală (mg/m <sup>3</sup> )
TL1-trafic	8247/94,14%	10	1,95(26.12.2017 ora 1)	0,16
TL2-industrial	8219/93,82%	10	1,75(16.01.2017 ora 2)	0,10

Conform datelor prezentate în perioada de iarnă au fost înregistrate cele mai mari valori, datorită emisiilor provenite de la încălzirea rezidențială și din traficul rutier, dar și stabilității atmosferice, care a împiedicat dispersia poluanților. Valorile maxime zilnice ale mediei mobile pe 8 ore pentru CO înregistrate în anul 2017 sunt mai mici decât valoarea limită de 10 mg/m<sup>3</sup>.

### Dioxidul de azot

Dioxidul de azot este un gaz reactiv, care se formează, în principal, prin oxidarea monoxidului de azot (NO).

Efectele asupra sănătății pot să apară ca urmare a expunerii pe termen scurt la NO<sub>2</sub> (ex: modificările funcției pulmonare la grupele sensibile de populație) sau pe termen lung (ex: susceptibilitate crescută la infecții respiratorii).

Oxizi de azot joacă un rol important în formarea ozonului troposferic. Ei contribuie, de asemenea, la formarea de aerosoli secundari anorganici, prin formarea de nitrați, determinând creșterea concentrației de PM<sub>10</sub> și PM<sub>2,5</sub>.

Evoluția valorilor medii zilnice pentru indicatorul NO<sub>2</sub>, în anul 2017, este prezentată în tabelul 3.2.

## Raport privind impactul asupra mediului

pentru proiectul: Supraînălțare diguri halda de Șlam Alum S.A. Tulcea

**Tabel 3.2. Valori ale concentrațiilor NO2**

Stația	Tip indicator	VL ( $\mu\text{g}/\text{m}^3$ )	Numărul total de determinari orare validate/captura de date validate	Concentrația medie ( $\mu\text{g}/\text{m}^3$ )	Concentrația maximă ( $\mu\text{g}/\text{m}^3$ )	Frecvența depășirilor VL
TL2-Transport Public Industrial	NO2- 1h	200 ( $\mu\text{g}/\text{m}^3$ )	8234/ 94.01%	11.16	89.28	-

### PM10

Pulberile în suspensie-fracția PM10, pot proveni din surse naturale (sare de mare, praf suspendat, polenul, cenușa vulcanică), sau din surse antropice, în special din arderea combustibililor pentru producerea de energie termică și electrică, incinerare, sau pentru încălzirea locuințelor din gospodăriile populației și a vehiculelor. În orașe gazele emise de vehicule, resuspensia prafului de pe carosabil și arderea combustibililor pentru încălzirea locuințelor sunt surse importante locale.

Evoluția valorilor medii zilnice pentru indicatorul PM10 gravimetric, în anul 2017 este prezentată în tabelul 3.3.

**Tabel 3.3. Valori ale concentrațiilor PM10**

Stația	Tip indicator	VL anuală ( $\mu\text{g}/\text{m}^3$ ) cf. Lege nr.104/2011	Numărul total de determinari zilnice validate/captura de date zilnice validate	Concentrația medie anuală ( $\mu\text{g}/\text{m}^3$ )	VL zilnică ( $\mu\text{g}/\text{m}^3$ ) cf. Lege nr.104/2011
TL2-Transport Public - industrial	PM10gravimetric	40 ( $\mu\text{g}/\text{m}^3$ )	298/81,64%	26,45	50 ( $\mu\text{g}/\text{m}^3$ )

### Metale grele

Metalele grele se găsesc în aerul ambiental sub formă de aerosoli, a căror dimensiune influențează remanența în atmosferă și implicit posibilitatea de a fi transportați la distanță.

Sintetic, determinările de metale grele sunt prezentate în tabelele de mai jos:

- **Plumbul**

**Tabel 3.4. Valori ale concentrației de plumb din aerul ambiental**

Stația de monitorizare	Valoare limită ( $\mu\text{g}/\text{m}^3$ )	Valoare medie anuală ( $\mu\text{g}/\text{m}^3$ )	Numărul de determinari anuale validate ra de date validate
TL2 Transport Public (trial)	0,5	0,01	298/81,64%



## Raport privind impactul asupra mediului

pentru proiectul: Supraînălțare diguri halda de Șlam Alum S.A. Tulcea

### • Arsen

Tabel 3.5. Valori ale concentrației de arseniu din aerul ambiental

Stația de monitorizare	Valoare țintă (ng/m <sup>3</sup> )	Valoare medie anuală (3)	Numărul de determinări anuale /captura de date validate
TL2 Transport Public (industrial)	6	0.97	298/81,64%

### • Cadmiul

Tabel 3.6. Valori ale concentrației de cadmiu din aerul ambiental

Stația de monitorizare	Valoare (ng/m <sup>3</sup> )	Valoare medie anuală (3)	Numărul de determinări anuale validate /captura de date validate
TL2 Transport Public (industrial)	5	0.20	298/81,64%

### • Nichelul

Tabel 3.7. Valori ale concentrației de nichel din aerul ambiental

Stația de monitorizare	Valoare țintă (ng/m <sup>3</sup> )	Valoare medie anuală (ng/m <sup>3</sup> )	Numărul de determinări anuale validate /captura de date validate
TL2 Transport Public (industrial)	20	3.76	298/81,64%

Se observă că în anul 2017, valorile înregistrate fiind mici, metalele grele nu sunt un motiv de îngrijorare pentru sănătatea populației valorile fiind situate sub valoarea limită/valoarea țintă.

În general, valorile cele mai ridicate pentru oxizii de azot, monoxidul de carbon și pulberile în suspensie monitorizate s-au înregistrat în cursul lunilor de toamnă și iarnă, în timpul cărora sursele de emisie se amplifică mai ales datorită necesității încălzirii locuințelor. SO<sub>2</sub> a avut o variație diferită a datelor orare în cursul zilei, de cele mai multe ori valorile mai ridicate ale concentrațiilor au fost independente de variația oxizilor menționați mai sus și de cea a PM10.

### 3.2.2. Apa

În anul 2016, evaluarea calității apelor de suprafață a fost efectuată conform Legii Apelor nr. 107/1996 cu modificările și completările ulterioare, folosind metodologiile privind sistemele de clasificare și evaluare globală a stării apelor de suprafață elaborate conform cerințelor Directivei Cadru a Apei 2000/60/CEE. Evaluarea s-a realizat pe corp de apă, acesta fiind unitatea de bază care se utilizează pentru stabilirea, raportarea și verificarea modului de atingere al obiectivelor de mediu țintă ale Directivei Cadru a Apei.

Principalul curs de apă ce străbate județul Tulcea este fluviul Dunărea cu brațele sale: Brațul Măcin - 75 km, Brațul Tulcii - 17 km, Brațul Chilia - 116 km, Brațul Sulina - 63 km, Brațul Sfântu Gheorghe - 108 km.

Calitatea resurselor de apă existente la nivelul municipiului Tulcea este pusă în evidență prin activitatea de monitorizare a calității apelor, desfășurată de către Autoritatea de Sănătate Publică Tulcea; în baza datelor astfel obținute se adoptă strategia de protecție eficientă a calității lor. Principala sursă a sistemului de alimentare cu apă potabilă a municipiului Tulcea este fluviul Dunărea, motiv pentru care, calitatea acestei ape este foarte importantă.

Sursele de apă pentru aprovizionarea populației din municipiu sunt:

- suprafață (fluvial Dunărea) – 79%;
- subteran – 21%.

Treptele de tratare ale apei (tehnologie clasică) sunt:

- apa de suprafață (uzina de apă) – decantare, filtrare, dezinfecție cu clor gazos și înmagazinare;
- apa din subteran - înmagazinare și dezinfecție cu clor gazos.

Captarea apei din sursa de suprafață se realizează prin 4 criaturi amplasate în albia Dunării la Mila 42-500m, adică la circa 6 km amonte de Municipiul Tulcea, apa brută fiind pompată de la captare la stația de tratare pentru potabilizare, care este amplasată în intravilan. Examenul chimic și bacteriologic al probelor de apă în zonele de îmbăiere identificate și luate în evidență de Autoritatea de Sănătate Publică Tulcea, conform metodologiei de supraveghere, inspecție și control, precum și conform prevederilor H.G.459/2002, H.G 88/2004, nu relevă depășiri la parametrii pentru care se calculează conformarea la norme. Sursa de apă subterană este constituită din puțuri forate situate în partea de sud a municipiului Tulcea pe dealul Bogza.

### **3.2.3. Sol și subsol**

Tipurile de sol care apar în județul Tulcea sunt solurile cenușii închise și cernoziomurile levigabile (slab , moderat și puternic), la care se adaugă pe areale mai restrânse litosoluri și cernoziomuri carbonatice. Se întâlnesc și cernoziomuri levigabile, instalate pe loessurile de vârstă cuaternară. Aceste tipuri de soluri sunt caracteristice formațiunilor intens drenate (cu orizontul freatic foarte adânc) și au o constituție lutoasă și luto-argiloasă. Grosimea acestor soluri variază între 2,0 și 3,5 m, iar din punct de vedere al acidității, solurile din zonă au un pH în general neutru, cuprins între 6,5 și 7,0 . Aceste soluri s-au format pe produsele dezagregate și alterate ale diferitelor formațiuni cristaline, roci magmatice și roci sedimentare

#### **Presiuni asupra stării de calitate a solurilor**

- *Utilizarea și consumul de îngrășăminte*

Aplicarea îngrășămintelor este un factor important, care determină creșterea productivității plantelor și fertilității solului, dar folosirea lor fără a se lua în considerare natura solurilor, condițiile meteorologice concrete și necesitățile plantelor poate provoca dereglarea echilibrului ecologic (în special prin acumularea nitraților). Îngrășămintele chimice conțin elemente nutritive

## Raport privind impactul asupra mediului

pentru proiectul: Supraînălțare diguri halda de Șlam Alum S.A. Tulcea

care completează rezerva de substanțe nutritive, în forme ușor asimilabile în scopul fertilizării solului și creșterii producției vegetale.

Creșterea producției agricole a condus în timp la reducerea rezervelor de substanțe nutritive disponibile plantelor. Cunoașterea stării de fertilitate a solului permite aplicarea rațională, corectă și echilibrată a îngrășămintelor chimice, evitându-se apariția excesului de azotați și fosfați care au efect toxic asupra microflorei din sol și duce la acumularea în vegetație a acestor elemente.

În județul Tulcea, în cursul anului 2017 pentru fertilizarea suprafețelor agricole s-au folosit atât îngrășăminte chimice cât și îngrășăminte naturale în cantitățile prezentate în tabelul următor.

Tabel 3.8. Utilizarea îngrășămintelor în anii 2015-2017

Anul	Îngrășăminte chimice folosite (tone substanță activă)				Consum de îngrășăminte chimice pe ha (Kg s.a./ha)	
	Azotoase	Fosfatice	Potasice	Total	Suprafață arabilă total județ	Suprafață agricolă total județ
2015	4106	2432	121	6659	22,58	18,29
2016	3566	2406	80	6052	20,52	16,62
2017	3948	2440	103	6491	22,01	17,83

- Consumul de produse de protecția plantelor

În categoria substanțelor fitosanitare sunt incluse substanțele chimice utilizate pentru combaterea buruienilor – erbicidele, pentru combaterea insectelor dăunătoare – insecticidele și pentru combaterea diferitelor boli criptogamice – fungicidele, bactericidele și virucidele.

Însușirea comună a acestor substanțe o constituie acțiunea chimic activă și fiziologic activă de tulburare a funcțiilor fiziologice, respectiv distrugerea parțială sau totală a micro și macroorganismelor vii.

Utilizarea pesticidelor în agricultură pe lângă avantajul obținerii unor producții sporite prezintă dezavantajul poluării mediului, fiind cea mai periculoasă sursă de impurificare a mediului prin vastitatea suprafețelor pe care se folosesc și prin toxicitatea lor ridicată. Solul acționează ca un receptor și rezervor pentru pesticide, unde acesta se degradează.

Pentru reducerea efectelor negative ce pot apărea la utilizarea pesticidelor, pentru evitarea poluării cu reziduuri de pesticide a plantelor, solului, apei și a altor componente ale agroecosistemelor, este necesară respectarea tehnologiilor de aplicare și supravegherea atentă a utilizatorilor și prestatorilor de servicii ai acestor produse.

### 3.2.4. Zgomot și vibrații

Principalele surse de zgomot în Zona Municipiului Tulcea sunt reprezentate de:

- activitățile industriale;
- traficul rutier;

## Raport privind impactul asupra mediului

pentru proiectul: Supraînălțare diguri halda de Șlam Alum S.A. Tulcea

- traficul feroviar;
- traficul aerian – într-o mică măsură;
- manifestări cultural-sportive;
- restaurante sau cluburi în aer liber.

Principala sursă de zgomot urban este traficul rutier. Traficul rutier, pe infrastructura urbană existentă, a înregistrat o creștere în ultimii ani (tendența fiind de creștere continuă), iar aportul la poluarea acustică este accentuat și de starea precară a unor tronsoane de drum intraurban.

În conformitate cu Directiva 2002/49/EC (*transpusă în legislația românească prin Hotărârea de Guvern nr. 321/2005 privind evaluarea și gestionarea zgomotului ambiant*), până la data de 30 iunie 2007, autoritățile aglomerărilor cu mai mult de 250.000 de locuitori, drumurilor principale cu un trafic mai mare de 6.000.000 de treceri de vehicule/an, căilor ferate principale cu un trafic mai mare de 60.000 de treceri de trenuri/an și aeroporturilor mari, aveau obligația întocmirii hărților strategice de zgomot; pentru toate celelalte aglomerări (*cu o populație al cărei număr depășește 100.000 de locuitori, drumuri principale cu un trafic mai mare de 3 milioane de treceri ale vehiculelor anual, căi ferate principale cu un trafic mai mare de 30.000 de treceri ale trenurilor anual, aeroporturile mari*) - termenul de întocmire a hărților strategice de zgomot a fost 30 iunie 2012.

Întrucât municipiul Tulcea are o populație sub 100.000 de locuitori, nu a intrat sub incidența prevederilor Hotărârii de Guvern nr. 321/2005 și nu are obligația întocmirii hărților strategice de zgomot. Principalele surse de zgomot în mediul urban includ transportul rutier, feroviar, aerian și activitățile din zonele industriale din interiorul aglomerărilor. Activitățile specifice din sectorul construcțiilor, activitățile publice, sistemele de alarmare (*pentru clădiri și autovehicule*), precum și cele din sectorul specific de consum și de recreere (*restaurante, discoteci, mici ateliere, animale domestice, stadioane, concerte în aer liber, manifestări culturale în aer liber*) sunt alte surse generatoare de zgomot. În municipiul Tulcea zgomotul este produs în principal de mijloacele de transport rutier și într-o mai mică măsură de activitățile industriale, de construcții și de unitățile de alimentație publică (*baruri și restaurante amplasate la parterul blocurilor*). Agenția pentru Protecția Mediului Tulcea a efectuat în anul 2011 un număr de 61 de determinări de zgomot în Tulcea, în special pentru determinarea nivelului de zgomot rezultat din traficul auto în zonele care pot prezenta riscuri de afectare pentru populația expusă.

**Tabel 3.9. Rezultatele măsurărilor de zgomot la nivelul municipiului Tulcea**

Tip zgomot	măsurare	Număr măsurători	Nivel zgomot echivalent Maxim măsurat (dB)	Valori maxime permise	Depășiri %
Parcuri, zone recreere și odihnă		18	66.4	60	22.2
Trafic		43	77.6	70	13.9

S-au înregistrat depășiri ale nivelului de zgomot în proporție de 22,2% la măsurătorile efectuate în parcuri, zone de recreere și odihnă, datorită faptului că aceste zone sunt situate în apropierea străzilor cu trafic intens și au suprafețe relativ reduse, și depășiri în procent de 13,9% la măsurătorile de zgomot din traficul rutier efectuate în zonele intens circulat.

### 3.2.5. Factorul de mediu: Biodiversitatea

Consecințele majore asupra biodiversității se regăsesc într-o serie de modificări semnificative de ordin calitativ și cantitativ în structura și funcționarea ecosistemelor. Astfel, principalele consecințe, din perspectiva principiilor și obiectivelor de conservare și utilizare durabilă a componentelor biodiversității, sunt: dispariția sau reducerea efectivelor unor specii, în special mamifere și păsări; fragmentarea habitatelor; restrângerea sau eliminarea unor tipuri de habitate sau ecosisteme din zonele de tranziție (perdele forestiere, aliniamente de arbori, zone umede din structura marilor exploatații agricole); destructurarea și reducerea capacității productive a componentelor biodiversității din sectorul agricol; impactul asupra peisajului.

Amenințările directe asupra biodiversității sunt reprezentate de:

- speciile invazive;
- conversia terenurilor;
- dezvoltarea infrastructurii;
- extinderea și dezvoltarea așezărilor umane;
- poluarea;
- schimbările climatice.

#### Specii invazive

La nivel național nu există o evidență clară a numărului de specii alohtone, invazive, singura centralizare a datelor și informațiilor legate de acestea realizându-se în baza de date europeană Inventarul Distribuției Speciilor Invazive din Europa (Delivering Alien Invasive Species Inventories for Europe – DAISIE), de către cercetători, în mod benevol. Conform datelor din această bază de date numărul speciilor invazive pe diferite grupe taxonomice este următorul: (18 specii de fungi, 3 chromista, 2 specii de briofite, 275 specii de plante vasculare, 7 specii de aranee, 2 specii de artropode, 132 specii de insecte, 2 specii de păsări, 7 specii de mamifere și 1 specie de reptile).

În 2006 a fost elaborată lista celor mai invazive specii alohtone ce amenință biodiversitatea Europei. Ea cuprinde 165 de specii, cele mai multe fiind plante vasculare (39), pești (20), crustacee (14) și moluște (13). Este necesară evaluarea numărului de specii cuprinse în această listă prezente în diferitele ecosisteme din România.

Deși la nivel european Institutul European pentru Politici de Mediu (Institute for European Environmental Policy – IEEP) asigură suportul tehnic pentru Strategia Europeană în ceea ce privește speciile invazive, în raportul elaborat în august 2009 România nu și-a actualizat datele, iar în tabelul legat de informațiile despre evoluția speciilor cu impact demonstrat (asupra mediului, social și economic) lipsesc datele.

Nu există o strategie la nivel național pentru speciile invazive, iar în ceea ce privește deținerea și comercializarea speciilor cu caracter invaziv la nivel național nu există un cadru legislativ și politici pentru a controla deținerea și comercializarea.

În privința speciilor alohtone, legislația românească este încă la început. Există, totuși bazele pentru includerea acestui fenomen într-un cadru legislativ adecvat, baze create prin ratificarea unor tratate sau acorduri internaționale, dar și prin unele reglementări interne. În anul 2009 a fost adoptat Ordinul ministrului mediului nr. 979/2009 privind introducerea de specii alohtone,

intervențiile asupra speciilor invazive, precum și reintroducerea speciilor indigene prevăzute în anexele nr. 4A și 4B la OUG nr. 57/2007 privind regimul ariilor naturale protejate, conservarea habitatelor naturale, a florei și faunei sălbatice, cu modificările și completările ulterioare.

Prin plantă invazivă (invadatoare) se înțelege aceea care își multiplică, rapid sau lent, numărul de indivizi și ocupă arii mici sau mari, în detrimentul altora, obișnuit datorită unui factor ecologic dominant și favorizant, natural sau antropic. În această definiție, *Phragmites australis* (Cav.) Trin. ex Steud., *Salvinia natans* (L.) All., *Lemna minor* L. pot fi socotite specii invazive, favorizate de predominarea factorului hidric, fără însă să fie strict sinantropice. Alta este situația cu *Rumex alpinus* L., socotită arheofită, care este favorizată de intervenția omului prin acumularea de bălțar. La fel este situația cu *Polygonum aviculare* L. din locurile denudate. Speciile invazive anuale ocupă, de regulă, suprafețe libere, cele perene însă pot elimina speciile băștinașe, unele chiar de interes zoologic, de aceea se impune lupta cu ele, pentru că acestea devin un factor ecologic disturbant al vegetației, diminuând fitodiversitatea și ajungând adesea la monodominanță (*Polygonum cuspidatum* Siebold & Zucc.).

Renișul de *Salix alba* L. este tot un exemplu de invazie, favorizată de viituri care distrug vegetația ripicolă și însămânțează populația de salcie. Speciile succesionale din parchete devin invazive când lumina și substratul nutritiv favorizează dezvoltarea în masă a câtorva dintre ele (*Chamerion angustifolium* (L.) Holub, *Rubus idaeus* L., *Salix caprea* L., *Betula pendula* Roth). Haldele de steril, habitate primare, favorizează, cu timpul, invazia unor specii (*Phragmites australis* (Cav.) Steudel, *Tussilago farfara* L., ultima specie și pe rupturi), cum am constatat la Moldova Nouă. Invazive sunt și unele specii din lungul pâraielor (*Petasites* spp.), din sărături (*Salicornia europaea* L.) sau din Lunca Dunării (*Amorpha fruticosa* L.).

Fenomenul invaziei se manifestă în special în habitatele în care concurența este slabă sau slabită prin intervenția omului.

O plantă, ca să fie invazivă, trebuie să aibă anumite calități: să prezinte mijloace rapide de propagare, să producă anual mulți germeni, să dispună de mijloace de reproducere vegetativă, să crească repede, să aibă talie mare și organe subterane puternice, să nu fie preferată de animalele fitofage. (Dihou, G. 2008).

Dintre speciile de plante invazive menționate de unii autori (Dihoru, G.) în flora României, am ales pe cele considerate reprezentative, observate de mai multe ori în județul Tulcea: *Amorpha fruticosa* (salcâm pitic), *Calamagrostis epigeios* (trestie de câmp), *Cardaria draba* (urda vacii), *Cirsium arvense* (palamida), *Conium maculatum* (cucuta), *Conyza canadensis*, *Sambucus edulis* (boz), *Solidago gigantea* subsp. *Serotina*, *Urtica dioica* (urzica), *Xanthium italicum* (cornisor) și *Xeranthemum annuum*.

La nivel național și implicit la nivelul județului Tulcea nu există o evidență clară a numărului de specii alogene invazive, dar cu ocazia studiilor realizate pentru elaborarea planurilor de management ale unor arii naturale protejate au fost identificate și câteva specii invazive. Astfel pe suprafața sitului ROSCI0060 Dealurile Agighiolului au fost identificate două specii de plante, respectiv: *Eleagnus angustifolia* și *Ailanthus altissima*. Aceste două specii au fost identificate și în perimetrul sitului ROSCI0067 Deniz Tepe, pe suprafața căruia s-au mai identificate și alte specii lemnoase: *Morus nigra* și *Robinia pseudoacacia* și specii ierboase fără valoare furajeră cu potențial mare de a deveni invazive, respectiv: *Carduus acanthoides*, *Carduus thoermeri*, *Carthamus lanatus*, *Cirsium arvense*, *Xanthium spinosum* și *Xanthium strumarium*.

Pentru celelalte specii singura centralizare a datelor și informațiilor legate de acestea se găsește în baza de date europeană DAISIE conform căreia se estimează un număr de aprox. 700 de specii

invazive alogene la nivel național din care 1 în mediul marin, 70 în apele interioare, 267 nevertebrate terestre, 15 vertebrate terestre, 288 plante terestre și 47 de fungi.

### **Poluarea și încărcarea cu nutrienți**

Datorită declinului constant al sectorului industrial după 1989 și a armonizării reglementărilor interne cu cele comunitare în ceea ce privește controlul poluării, poluarea a devenit o amenințare din ce în ce mai redusă, manifestându-se punctual, în apropierea unor zone industriale care sunt în curs de conformare cu standardele de mediu europene.

Poluările accidentale sunt relativ numeroase în special pe Dunăre și în Marea Neagră datorită deversărilor necontrolate ale navelor și/sau accidentelor navale.

Aportul descărcărilor surselor de poluare semnificative din totalul evacuărilor surselor punctiforme inventariate este de cca 80% la nivel național. Sursele de poluare difuză sunt reprezentate în special de îngrășămintele chimice utilizate în agricultură, pesticidele utilizate pentru combaterea dăunătorilor și aglomerările umane din mediul rural și urban, având în vedere procentele de racordare a populației la rețeaua de canalizare și la stațiile de epurare.

La nivelul județului Tulcea în anul 2017 au fost monitorizate un număr de 50 de producători de apă potabilă în sistem centralizat. Astfel au fost prelevate 2955 probe ce au fost analizate din punct de vedere microbiologic (26,8% din analize fiind necorespunzătoare) și 2909 au fost analizate chimic (58,12% din analize fiind necorespunzătoare). (DSP Tulcea)

S-au monitorizat de asemenea fântânile publice din localitățile rurale și s-au prelevat 48 probe din care s-au efectuat 48 de analize fizico-chimice, dintre acestea 28 fiind necorespunzătoare, și 48 probe microbiologice din care 46 au fost necorespunzătoare. (DSP Tulcea). În ultimul an s-a observat o scădere a folosirii fântânelor publice datorită faptului că din ce în ce mai multe locuințe sunt racordate la sistemele publice de alimentare cu apă

În urma activității de monitorizare a calității apei potabile se poate observa o creștere a numărului de probe necorespunzătoare la parametrul nitrați (în parte pentru că s-a monitorizat suplimentar acest parametru) dar și poluarea primei pânze de apă freatică din cauza lipsei canalizărilor, folosirea îngrășămintelor azotoase în mod incorect în agricultură, poziționarea forajelor în zone inundabile sau aproape de locuințe neracordate la canalizare. Astfel în 24 de localități din județ se înregistrează depășiri ale valorii parametrului nitrați de peste 50mg/l până la 100mg/l în apa distribuită în sistem centralizat populației. (DSP Tulcea).

În ce privește utilizarea îngrășămintelor chimice la nivelul județului Tulcea putem preciza că acestea au scăzut din ce în ce mai mult în ultimii ani alungându-se la un consum per total suprafață arabilă județ de la 44,6 kg/ha în anul 2010 la 22,01 kg/ha în anul 2017.

Consecințele majore asupra biodiversității se regăsesc într-o seamă de modificări semnificative de ordin calitativ și cantitativ în structura și funcționarea ecosistemelor. Din perspectiva principiilor și obiectivelor de conservare și utilizare durabilă a componentelor biodiversității principalele consecințe relevante sunt:

- Manifestarea unui proces activ de erodare a diversității biologice care se exprimă prin dispariția unor specii
- Fragmentarea habitatelor multor specii și întreruperea conectivității longitudinale (prin bararea cursurilor de apă) și laterale (prin îndiguirea zonelor inundabile, blocarea sau

restrângerea drastică a rutelor de migrație a speciilor de pești și a accesului la locurile potrivite pentru reproducere și hrănire).

- Restrângerea sau eliminarea unor tipuri de habitate sau ecosisteme din zonele de tranziție (perdele forestiere, aliniamente de arbori, zone umede din structura marilor exploatații agricole sau a marilor sisteme lotice) cu efecte negative profunde asupra diversității biologice și a funcțiilor de control al poluării difuze, eroziunii solului, scurgerilor de suprafață și evoluției unde de viitură, controlului biologic al populațiilor de dăunători pentru culturile agricole, reîncărcării rezervelor sau corpurilor subterane de apă.
- Modificarea amplă, uneori dincolo de pragul critic, a configurației structurale a bazinelor hidrografice și a cursurilor de apă, asociată cu reducerea semnificativă a capacității sistemelor acvatice de a absorbi presiunea factorilor antropici care operează la scara bazinului hidrografic și cu creșterea vulnerabilității lor și a sistemelor socio-economice care depind de acestea. Multe bazine hidrografice au fost torențializate.
- Simplificarea excesivă a structurii și capacității multifuncționale ale formațiunilor ecologice dominate sau formate exclusiv din ecosisteme agricole intensive și creșterea gradului lor de dependență față de inputurile materiale și energetice comerciale.
- Destructurarea și reducerea capacității productive a componentelor biodiversității din sectorul agricol.

Până în prezent nu s-au efectuat studii la nivelul județului Tulcea pentru a determina efectele concrete ale poluării asupra biodiversității.

### **Schimbările climatice**

Din datele Organizației Mondiale de Meteorologie (OMM), temperatura medie a globului a crescut în perioada 1901 – 2000 cu 0,600C.

Pentru România, conform INMH – București, această creștere este de 0,300 C, mai mare în regiunile de sud și est (0,800C) și mai mică în regiunile intracarpatică (0,100C). Încălzirea climatei este mai pronunțată după anii 1961 și cu deosebire după anul 2000 (2003, 2005) când frecvența zilelor tropicale (maxima zilnică > 300C) a crescut îngrijorător de mult și zilele de iarnă (maxima zilnică < 00C ) a scăzut substanțial. Drept urmare mai multe zone din țara noastră prezintă un risc ridicat de secetă și deșertificare în special cele unde temperatura medie anuală este mai mare de 1000C; suma precipitațiilor atmosferice anuale este sub 350 – 550 mm; precipitații aprilie – octombrie sunt sub 200 – 350 mm iar rezerva apă din sol 0 – 100 cm la 31 martie este mai mică de 950 – 1500 mc /ha.

Conform Convenției Națiunilor Unite pentru Combaterea Deșertificării (UNCDD) indicele de ariditate (cantitatea anuală de precipitații/evapotranspirația potențială – ETP) pentru zonele aride, deșerturi este de 0,05 și pentru zonele subumed uscate de 0,65, prag peste care un teritoriu se consideră a fi aproape de normalitate. Conform acestei convenții ETP pentru stepă și silvostepă este de 400 – 900 mm și pentru zona montană de 300 mm de apă.

În al patrulea raport al Comitetului Internațional pentru Schimbări Climatice (IPCC) pentru perioada 2020 – 2030 față de anul 2000 într-o variantă optimistă se estimează o creștere globală a temperaturii medii cu 0,500C și într-o variantă mai pesimistă cu 1,500C iar în perioada 2030 – 2100 creșterea în cele două variante se situează între 20C și 50C, ceea ce este extrem de mult. Dacă am lua nivelul anului 2070 cu o creștere de numai 0,300C față de nivelul actual, atunci 68 % din teritoriul României situat sub 500 m altitudine va fi supusă aridizării și deșertificării, respectiv o suprafață mai mult decât dublă cea a zonei montane actuale.



## Raport privind impactul asupra mediului

pentru proiectul: Supraînălțare diguri halda de Șlam Alum S.A. Tulcea

Prin creșterea temperaturii medii a aerului cu numai 0,300C până în anul 2070 conform prognozelor, peste 30 % din teritoriul țării va fi afectat de deșertificare și cca. 38% de aridizare accentuată, care vor îngloba toate câmpiile noastre, până la 85 % din zona de dealuri și aproape 20 % din zona premontană și montană joasă;

Prognoza încălzirii globale cu 0,300C în țara noastră va crea perturbații majore în distribuția pe altitudine a etajelor de vegetație din Carpați, în sensul creșterii limitei superioare a molidului cu 600 m, cu dispariția treptată a etajelor subalpin (jneapăn) și alpin. Productivitatea maximă a pădurilor și a pajiștilor naturale situate în prezent la nivelul de 1000 – 1200 m după încălzirea globală se va ridica la 1600 – 1800 m altitudine.

Din comparația valorii temperaturilor aerului înregistrate la stațiile meteorologice din județul Tulcea se constată faptul că în anul 2017 mediile temperaturii au fost cu 10C mai ridicate decât valorile normale, temperaturile maxime fiind de 32-38C, și s-au înregistrat în prima zi a lunii iulie și în prima săptămână a lunii august, iar cele minime de -14...-18C, înregistrate în cursul lunii ianuarie. Cu toate acestea temperaturile medii anuale s-au menținut relativ constante în perioada 2013-2017. Nivelul precipitațiilor medii anuale la nivel de județ s-a menținut aproximativ la același nivel, existând perioade de 10-15 zile consecutive lipsite complet de precipitații dar și perioade scurte de timp cu precipitații abundente pentru zonele și lunile respective, respectiv: 32 l/mp/24 ore la Sf. Gheorghe în 17.04.2017, 61 l/mp/24 ore la Tulcea și Gorgova în 18.06.2017 și 08.10.2017, de 52l/mp/24 ore la Mahmudia în 08.10.2017. (ANM –CMR Dobrogea).

Până în prezent la nivelul județului Tulcea nu s-au efectuat studii cu privire la impactul schimbărilor climatice asupra populațiilor de păsări.

### Fragmentarea ecosistemelor

Conversia terenurilor în scopul dezvoltării infrastructurii urbane, industriale, agricole, turistice sau transport, reprezintă cauza principală a pierderii de biodiversitate, ducând la degradarea, distrugerea și fragmentarea habitatelor și implicând la declinul populațiilor naturale.

Dacă în trecut, principala amenințare o reprezenta conversia diferitelor tipuri de habitate în terenuri agricole pentru monoculturi, inclusiv prin distrugerea unor importante suprafețe de zone umede din Delta Dunării, în prezent, conversia habitatelor naturale se menține ca o amenințare directă, vizibilă în special în următoarele cazuri:

- Drenarea pajiștilor umede și conversia în terenuri arabile sau pășuni, susținută chiar cu fonduri pentru mediu;
- Regularizarea râurilor și distrugerea ecosistemelor aluviale, susținută chiar cu fonduri pentru mediu;
- Împădurirea pajiștilor cu productivitate scăzută și a habitatelor de stepă, considerate uneori în mod exagerat de către autorități ca fiind terenuri „degradate”;
- Distrugerea vegetației arbustive pentru extinderea suprafețelor pășunilor sau în scopul dezvoltării turismului;
- Abandonarea pajiștilor și pășunilor, în special în zonele înalte, mai greu accesibile, care vor fi invadate de vegetația forestieră.

### Extinderea și dezvoltarea așezărilor umane

În prezent se consideră că aproximativ 6,5% din suprafața țării este destinată construcției de locuințe. Fragmentarea habitatelor apare și atunci când există aglomerări mari de locuințe, dar și

## Raport privind impactul asupra mediului

pentru proiectul: Supraînălțare diguri halda de Șlam Alum S.A. Tulcea

În cazul celor izolate, datorită construcției suplimentare de căi de acces și utilități. Construirea haotică, fără respectarea unei strategii de urbanism coerentă și consecventă conduce la utilizarea nejudicioasă a zonelor destinate pentru construcții și extinderea acestora în detrimentul celor naturale.

Dezvoltarea urbană necontrolată, periurbanizarea și transferul de populație din mediul rural, însoțite de distrugerea ecosistemelor din zonele urbane (diminuarea spațiilor verzi, construcții pe spațiile verzi, tăierea arborilor, distrugerea cuburilor etc.) și de măsuri insuficiente pentru colectarea și tratarea corespunzătoare a deșeurilor și a apelor uzate au efecte negative considerabile atât asupra biodiversității, cât și asupra calității vieții.

O presiune foarte importantă este exercitată asupra biodiversității din ariile naturale protejate, din zona costieră și montană cu potențial turistic, unde pe lângă construcțiile rezidențiale se dezvoltă și construcții cu destinație sezonieră.

### Supraexploatarea resurselor naturale

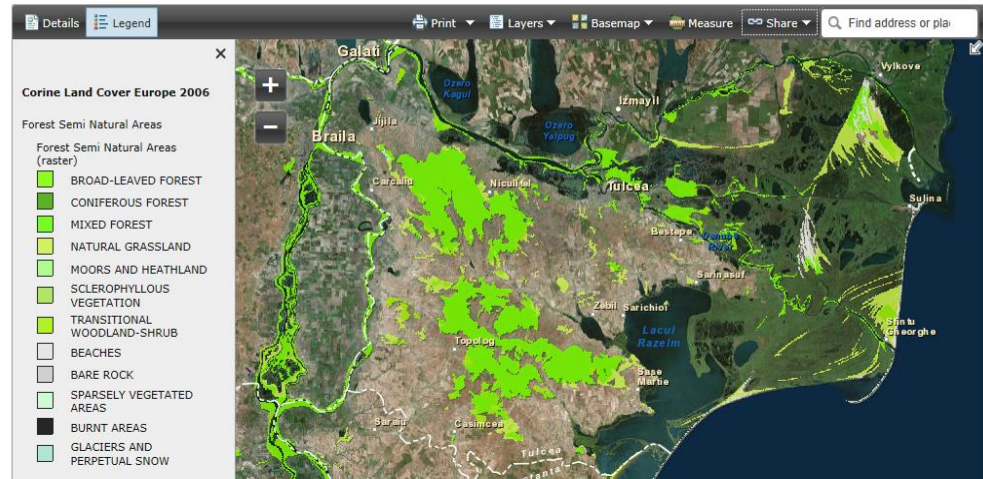
Managementul forestier practicat în momentul de față este unul bazat pe principiul utilizării durabile a resurselor. Cu toate acestea, exploatarea necontrolată a masei lemnoase și tăierile ilegale reprezintă o amenințare la adresa biodiversității. Aceste situații sunt mai frecvente în pădurile de curând retrocedate și care nu sunt în prezent administrate. Tăierile necontrolate fragmentează habitatele și conduc la eroziunea solului sau alunecări de teren.

### Forests in Europe

GIS Map Application

Topics: Land use

Forests in Europe (based on CLC 2006)



Formatted: Font: (Default) Arial, 12 pt



Formatted: Font: (Default) Arial, 12 pt

Figura 3.2. Acoperirea suprafețelor forestiere din județul Tulcea – sursa : <http://www.eea.europa.eu/data-and-maps/explore-interactive-maps/forests-in-europe>

Evoluția fondului forestier în județul Tulcea în ultimii 5 ani este pozitivă ocupând o suprafață totală de 104,25 mii ha în anul 2017, în creștere cu 0,24 mii ha față de anul 2013, iar evoluția suprafețelor ocupate efectiv cu pădure este constantă față de anul trecut, valorile din ultimii 5 ani nu au evidențiat pierderi la suprafețele de pădure din fondul forestier datorate procesului de conversie sau fragmentare a terenului.

Dacă ne referim la întreaga suprafață de pădure a județului, și din interiorul și din afara fondului forestier, la nivel de județ pe perioada 2011-2014\* suprafețele de pădure au scăzut foarte puțin iar suprafețele ocupate cu ape, bălți și cu construcții au crescut ne semnificativ. În concluzie putem discuta despre conversia suprafețelor de pădure în suprafețe ocupate de construcții și/sau în zone umede într-o proporție foarte redusă, și mai degrabă de menținerea aproximativ constantă a acestor suprafețe. \*Pana la finalizarea actiunii de cadastrare a tarii de catre ANCPPI, seriile de date INS sunt blocate la nivelul anului 2014

### 3.2.6. Peisajul

Peisajul Municipiului este un peisaj antropizat specific orașelor din România. Starea generală a spațiilor verzi este una de nivel mediu. Cele mai importante spații verzi și parcuri, deosebit de valoroase și ca monumente de arhitectură peisagistică sunt:

- Parcul Personalitatilor;
- Parcul Bisericii cu Ceas;
- Parcul Ciuperca;


## Raport privind impactul asupra mediului

pentru proiectul: Supraînălțare diguri halda de Șlam Alum S.A. Tulcea

- Parcul Vest;
- Parcul 7 Banci ;
- Parcul Victoriei;
- Parcul Piata civica;
- Parcul TAVS;
- Parcul Delta.

Vegetatia judetului este formata din stepa si padure, exprimand, in aceasta ordine, etajarea verticala. Padurea ocupa doar dealurile mai inalte, formand masive compacte in zona Slava Cercheza - Ciucurova - Topolog si Hamcearca - Luncavita. Un loc aparte il ocupa cele doua areale de padure din delta (Letea si Caraorman), cu elemente termofile si plante agatatoare, puse sub protectia legii, ca si padurea de fagi de la Luncavita, un relict tertiar.

Stepa ocupa spatii vaste, mai ales in E si S judetului, pe dealurile de la S si E de municipiul Tulcea, fiind un areal destinat cresterii animalelor, ocupatie cu vechi traditii. Vegetatia naturala a suferit numeroase modificari prin luarea terenurilor in cultura sau prin pasunare. De asemenea, padurea a cedat locul silvostepii si apoi stepii, datorita activitatii societatii umane si modificarilor climatice survenite in ultimele secole.



Principalele trasaturi care dau valoare peisajului sunt particularitatea, diversitatea elementelor peisagistice si valoarea traditionala de natura istorica si arhitecturala.

Peisajul zonal are o anumită structură rezultată in urma orogenezei erelor geologice, evolutie ce a condus in general la un echilibru stabil al factorilor de mediu si ulterior in armonie cu activitatile economice si dezvoltarea urbana.

Dintre activitățile economice care afectează in măsură insemnată geomorfologia si peisajul natural, mentionam exploatarile de minereuri, agregate, cu deschiderea carierelor la zi, uzinele de preparare cu suprafetele aferente de halde/iazuri de steril, combinatele metalurgice/chimice si defrisarea padurilor

### **3.2.7. Mediu social și economic**

Populația stabilă a județului TULCEA era de 201,5 mii persoane, din care: 191,0 mii au fost persoane prezente, iar 10,5 mii temporar absente. Din totalul populației stabile, 90,9 mii persoane aveau domiciliul/ reședința în municipii și orașe (45,1 %), iar 110,6 mii persoane locuiau în comune (54,9 %). Din punctul de vedere al mărimii populației stabile, județul Tulcea se situează pe ultimul loc (locul 42) în ierarhia județelor. Conform acelorași date, populația stabilă a Municipiului Tulcea este de 66.644 persoane, reprezentând 33,08 % din totalul județului, în majoritate alcătuită din români - peste 92 % din totalul populației. Celelalte etnii care mai conviețuiesc în municipiu sunt ruși-lipoveni (2,9 %), romi (1,57 %), ucrainieni, greci, maghiari etc.

Sporul natural negativ semnalează o descreștere a numărului de locuitori, deficitul de populație fiind înregistrat cu începere din anul 2010; acest fapt indică necesitatea revizuirii politicilor demografice și/ sau a măsurilor de protecție socială (sau a modului de aplicare a măsurilor socioeconomice existente).

Numărul agenților economici activi stabiliți în Municipiul Tulcea a înregistrat o evoluție variată. În anul 2008 numărul total al firmelor active din Municipiul Tulcea a crescut cu 8%, iar în intervalul 2009 - 2011 a înregistrat un declin continuu. În dinamica 2007 - 2011, numărului total al întreprinderilor active s-a redus cu 11,53%, demografic acestea fiind afectate de efectele instalării crizei economice.

Pe ansamblu, cifra de afaceri cumulate a înregistrat o creștere cu +69% în agricultură, +33% în construcții, respectiv +25% în sectorul comerț, sfidând efectele crizei economice. În perioada analizată întreprinderile active au derulat programe de restructurare, precum și proiecte de investiții care au condus la o creștere a competitivității acestora pe piața internă și externă.

### **3.2.8. Patrimoniul cultural**

Municipiul Tulcea și localitățile limitrofe sunt posesoarele unui bogat și complex patrimoniu cultural, a cărui tradiție istorică multimilenară este dovedită de numeroasele vestigii arheologice descoperite, de prezența unui număr impresionant de monumente istorice, de arhitectură și de artă plastică etc.

Elementele materiale ale culturii oltene posedă o certă valoare atractivă și constituie o bogăție inestimabilă a patrimoniului cultural național. În principalele localitățile limitrofe se regăsește o concentrare foarte mare a patrimoniului construit cu valoare culturală de interes național, care păstrează fie o complexitate de valori culturale (gospodării, locuințe și anexe gospodărești, instalații meșteșuguri și port popular tradițional), fie monumente istorice izolate de valoare națională excepțională.

Pe lângă poziționarea geografică favorabilă, fiind practic principala poarta de acces în Delta Dunării, informațiile ce vor fi prezentate evidențiază un potențial demn de luat în seama în dezvoltarea viitoare a municipiului Tulcea. Atât din punctul de vedere al manifestărilor culturale tradiționale la nivel local, cât și din punctul de vedere al relațiilor culturale, Tulcea este un pol deschis ce prezintă interes pentru stabilirea unor parteneriate durabile în acest domeniu. Este adevărat faptul ca aceste parteneriate, precum și activitățile specifice domeniului cultural nu sunt generatoare de venituri în mod direct.

## Raport privind impactul asupra mediului

pentru proiectul: Suprainălțare diguri halda de Șlam Alum S.A. Tulcea

Abordarea corectă a acestui domeniu trebuie privită nu prin prisma unui beneficiu economic imediat, ci mai degrabă prin premisele de dezvoltare pe care le crează în mod indirect. O astfel de abordare viitoare a autorității publice locale va trebui să fie bine fundamentată și să definească măsurile și acțiunile ce vor fi necesare pe termen scurt și mediu pentru atingerea unor obiective pe termen mediu și lung.

Cele mai importante clădiri istorice, arhitectonice sunt:

Muzeul de Artă Orientală din orașul Babadag se află în vecinătatea geamiei care poartă numele generalului Gazi Ali Pașa, comandant al corpului de armată cu garnizoana la Babadag care a asediat Viena. Prin testamentul lăsat în anul 1609, a finanțat construirea geamiei din orașul tulcean, precum și funcționarea unui seminar musulman în clădirea numită Casa Panaghia. După revenirea Dobrogei la Patria Mamă, Casa Panaghia a fost transformată în școală, iar mai târziu într-un muzeu de artă orientală. Muzeul a fost închis publicului în anul 2010, din cauza stării avansate de degradare a clădirii. Lucrările de reabilitare a acesteia au fost estimate de CJ la 750.000 de euro.

Muzeul de Artă Populară și Etnografie din municipiul Tulcea funcționează în fostul sediu al Băncii Naționale a României, construit între anii 1924 și 1927. Edificiul poate fi considerat un exemplar reușit al arhitecturii moderne edificate pe valorile celei tradiționale care a marcat prima parte a secolului trecut. CJ estimează că valoarea lucrărilor de reabilitare va fi în acest caz de 4,97 milioane de euro.

Biserica 'Buna Vestire' sau Biserica grecească a fost construită între anii 1848 și 1854 de comunitatea elenă și a fost reședință episcopală cu rang de mitropolie greacă. Anterior, în același loc a existat o biserică din lemn cu hramul 'Sfântul Nicolae' ridicată după 1830 de grecii refugiați în zonă. Turnul clopotniță al actualului lăcaș de cult a fost adăugat după anul 1900.

Biserica 'Sfinții Voievozi' din satul Chilia Veche a fost construită în anul 1854, cu voia Imperiului Otoman care stăpânea la acea vreme gurile Dunării și care a acceptat cererea locuitorilor care, atunci când fluviul era înghețat, nu puteau merge în localitatea Kilia Nouă, de peste Dunăre. Membrii comunității au ridicat atunci biserica de rit ortodox cu forțe proprii, cărând de peste Dunăre nisip și piatră.

## 4. Caracteristici (factori) de mediu susceptibile de a fi afectate de către proiect

### 4.1. Populația și sănătatea umană

Principalele efecte negative asupra populației din zona Municipiului Tulcea sunt reprezentate de către poluarea aerului și zgomot. Sănătatea populației și a unor colectivități mari este determinată de un complex de indicatori demografici: natalitatea, mortalitatea generală, mortalitatea infantilă, sporul populației, morbiditatea, raportate la o perioadă de timp, la un anumit teritoriu și la un număr concret de populație. Substanțele poluante, odată ajunse în troposferă, se mențin o perioadă variabilă de timp, de la câteva zile până la câțiva ani, în funcție de reactivitatea lor și de condițiile meteo dând naștere la numeroase reacții chimice.

Monoxidul de carbon este stabil timp de aproximativ trei ani. Este foarte toxic, la concentrații ridicate devenind letal (în incinte închise). Expunerea la concentrații ridicate de monoxid de carbon produce cefalee, oboseala, pierderea cunoștinței. După oxidare la bioxid de carbon, CO devine gaz cu efect de seră.

Oxizii de azot provin din procesele de ardere și din transportul auto, în special diesel, în condiții de accelerare și la viteze ridicate. Oxizii de azot se mențin în atmosfera timp de câteva zile. Gradul de toxicitate al dioxidului de azot este de patru ori mai mare decât cel al monoxidului de azot.

Oxizii de sulf provin din sistemele de încălzire (cu excepția celor pe baza de metan), turnatorii, rafinării, fabrici de acid sulfuric, și în mica măsură de la motoarele diesel. Oxizii de sulf produc iritarea ochilor, gâtului, sistemului respirator. Expunerea la concentrații mari timp de câteva minute poate provoca constricția bronhiilor. Persoanele în vârstă și cele cu probleme respiratorii deja existente sunt primele afectate de poluarea cu SO<sub>2</sub>. Compușii bogați în sulf ajunși în atmosferă funcționează ca substrat pentru cloroflorocarburi, ducând la afectarea stratului de ozon stratosferic.

Ozonul troposferic este o substanță poluantă secundară, formarea să depinzând de prezenta altor poluanți: oxizii de azot și hidrocarburile. Este un gaz puternic iritant, ce poate provoca distrugerea ochilor și a aparatului respirator. Ca rezultat al expunerii pe o perioadă de două ore la o concentrație mai mare de 2000 micrograme/mc, poate produce oboseală accentuată și lipsa de coordonare.

Hidrocarburile provin din arderea incompletă, industria, transportul și stocarea produselor petrochimice, transportul auto. Vehiculele reprezintă principala sursă de poluare cu hidrocarburi. Hidrocarburile se mențin în atmosferă până la trei ani. Unele dintre ele, (benzen, toluen, xilen, benzo-piren, benzo-antracen) sunt puternic cancerigene. Hidrocarburile aciclice și aliciclice, la concentrații mai mari de 500 ppm, provoacă iritarea mucoasei și asfixia.

Pulberile sunt stabile în atmosferă de la câteva minute până la câteva zile, în funcție de dimensiunile lor și de proprietățile statului atmosferic. Dacă ajung direct în stratosferă acestea pot circula în jurul globului timp de câțiva ani, cu efecte considerabile asupra climatului.

## Raport privind impactul asupra mediului

pentru proiectul: Supraînălțare diguri halda de Șlam Alum S.A. Tulcea

Pulberile sunt toxice nu numai datorită caracteristicilor fizico-chimice ale constituenților ci și datorită dimensiunilor. Particulele grosiere, cu diametru mai mare de zece microni, sunt blocate în primele părți ale aparatului respirator. Cele cu diametru mai mic, PM<sub>10</sub>, și PM<sub>2.5</sub>, pot atinge alveolele plămânelui, provocând inflamații sau intoxicații. În plus, particulele poartă cu ele gaze iritante (SO<sub>2</sub>, NOx), elemente toxice (plumb, cadmiu, alte metale grele), substanțe cancerigene (hidrocarburi policiclice aromatice, nitrocompuși, aldehide).

### **Efecte posibile pentru sanatatea populatiei din localitatea Mineri**

Investitia privind suprainaltarea digurilor de protectie in urmatoorii 10 ani de la +48,5mdM la +58,5mdM cota coronament ce se va realiza etapizat, reprezinta lucrari de gospodarierea apelor si de protectia mediului, ce rezolva problema functionarii haldei de slam in conditii de siguranta, astfel ca depozitarea sterilului sa se realizeze pe suprafata utila autorizata fara sa afecteze vecinatatile, respectiv terenurile agricole si locuintele din satul Mineri.

Digurile suprainaltate sunt constructii hidrotehnice ce nu sunt generatoare de poluanti ori deseuri care sa reprezinte un pericol potential pentru sanatatea locuitorilor, cu mentiunea ca extinderea gospodariilor spre halda din ultimii ani nu au respectat legislatia de mediu si amenajarea teritoriului, deoarece aceste locuinte au fost executate si introduse in intravilan fara PUZ aprobat si fara acord de mediu.

Pana in prezent nu au fost cazuri de imbolnaviri a locuitorilor din satul Mineri datorita functionarii haldei de slam, exploatare ce se va realiza si in viitorii ani in conformitate cu regulamentul de exploatare aprobat de autoritatile competente din cadrul Ministerului Apelor prin autorizatia de gospodariere a apelor emisa de Administratia Nationala Apele Romane.

Pentru aceasta investitie, Administratia Nationala Apele Romane a emis avizul de gospodariere a apelor nr.21/7.03.2019, iar Administratia Bazinala Dobrogea-Litoral si Sistemul de Gospodariere a Apelor Tulcea sunt competente sa verifice lucrarile si exploatarea digurilor, inclusiv a haldei, conform regulamentului de exploatare si actelor de reglementare emise.

Din investigatiile efectuate in localitatea Mineri si discutiile cu reprezentantii Primariei Somova, rezulta ca nu au fost cazuri de imbolnaviri datorate haldei de slam si nu sunt identificate astfel de situatii la Directia de Sanatate Publica Tulcea.

Teoretic, in cazuri exceptionale este posibila antrenarea de pulberi de pe suprafata haldei si aceasta doar in situatia de iarna geroasa cu peste 5 zile de temperaturi de -20°C care sa conduca la inghetarea conductelor de transport, coroborat cu vanturi puternice de peste 100 km/ora la rafale. Pentru evitarea unor astfel de situatii de dislocari de pulberi sunt montate insular in zonele cu slam uscat de pe suprafata haldei prelate, astfel ca in ultimii 8 ani nu au fost sesizari reale privind poluarea cu pulberi in localitatea Mineri, iar in viitor nu vor fi cazuri de imbolnaviri deoarece exploatarea depozitului de steril se realizeaza conform regulamentului.

Rolul principal al lucrarilor de suprainaltare diguri, coroborat cu perdelele de protectie plantate spre localitatea Mineri, este de a preintampina cazurile de antrenare si transport pulberi de de aerul ascensional din perioadele de seceta prelungita ori temperaturi scazute din timpul iernii in afara perimetrului haldei de slam.

In viitorii ani, exploatarea digurilor de protectie si a haldei in ansamblu se va realiza cu operatorii de tura in conditiile respectarii regulamentului de exploatare si de monitorizare a constructiilor hidrotehnice, respectarea conditiilor din autorizatiile emise de autoritatile de mediu si gospodariere a apelor, astfel sa fie eliminate posibilele poluari accidentale cu pulberi si sa nu afecteze sanatatea locuitorilor din satul Mineri.



## Raport privind impactul asupra mediului

pentru proiectul: Supraînălțare diguri halda de Șlam Alum S.A. Tulcea

Din Raportul la studiul de impact rezulta ca aceste investitii de gospodarierea apelor si de protectia mediului, sunt in fapt constructii hidrotehnice cu efect benefic pentru mediu si asezarile umane, impactul fiind pozitiv. Impactul potential pentru populatie este eliminat prin cresterea sigurantei in exploatare a haldei de slam, efectul pentru calitatea solului, apei lacului Casla este nesemnificativ.

Prin realizarea lucrarilor de suprainaltarea a digurilor in continuarea celor existente pe amplasamentul haldei, nu sunt afectate locuitorii din asezarile umane si obiectivele de interes public, deoarece astfel de constructii hidrotehnice conduc la maximizarea depozitarii slamului pe verticala, nu afecteaza calitatea vietii locuitorilor din satul Minerii si nu modifica parametrii calitativi/ cantitativi aprobati in autorizatia integrata de mediu nr.1/2018.

### 4.2. Biodiversitatea

În ansamblu, ecosistemul Municipiului Tulcea este influențat de ocuparea terenului prin crearea de locuințe de către populație, utilizarea apei din subteran și evacuarea apelor uzate, poluarea aerului și solului generată de activitățile agenților economici și traficul rutier.

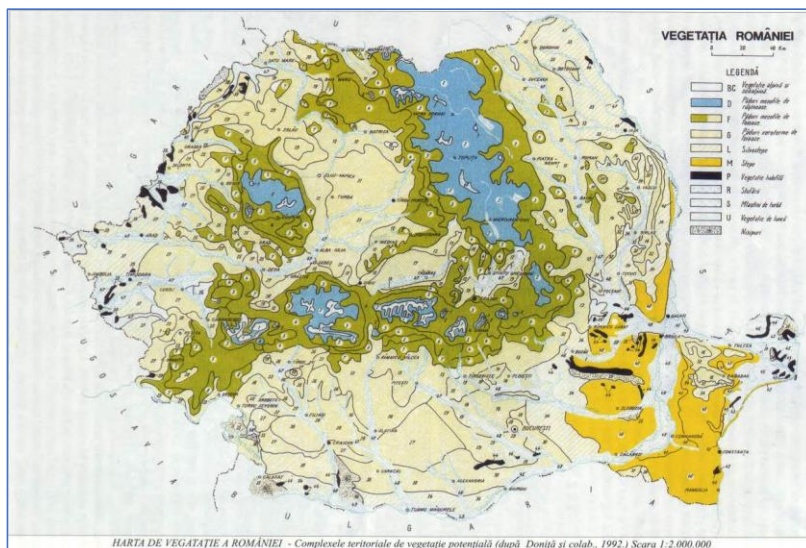


Figura 4.1. Hartă vegetație România.

Din punct de vedere biogeografic Municipiul Tulcea se găsește în regiunea continentală.

Din punct de vedere al vegetației, Municipiul Tulcea se încadrează în zona de stepă. Antropizarea puternică a teritoriului a determinat înlocuirea pe suprafețe mari a vegetației naturale ca urmare a defrișărilor, culturilor și urbanizării.

### **EFFECTUL IMPLEMENTARII PROIECTULUI ASUPRA BIODIVERSITATII**

În vederea identificării aspectelor de biodiversitate din zona amplasamentului proiectului, au fost efectuate în anul 2017-2018 observatii pe suprafata haldei de 79,4ha si in vecinatatea

## Raport privind impactul asupra mediului

pentru proiectul: Suprainaltare diguri halda de Slam Alum S.A. Tulcea

obiectivului, inclusiv Lac Casla de specialistii implicați în realizarea proiectului și studiului de evaluarea impactului asupra mediului.

Din observatiile pe amplasamentul haldei și vecinatate, rezulta ca zona este supusa unor activitati economice majore desfasurate in localitatile Minerii și Tulcea, existenta unitatilor industriale, zootehnie, culturi cerealiere, hoteluri și trafic auto intens pe drumul national DN22 Tulcea-Braila-Galati din imediata vecinatate a obiectivului.

Amplasamentul haldei este lipsit de vegetatie spontana, in vecinatatile imediate predomină terenurile cultivate, doar in lungul drumurilor comunale se observa vegetatie de tip ruderal: capsella bursa pastoris(traista ciobanului), lamium amplexicaule, cirsium arvense (palamida), urtica dioica (urzica), artemisia vulgaris (pelinul), artemisia absintium, convolvulus arvensis (volbura), sorgum halepense(costrei), settaria viridis (mohor), erodium cicutarium (ciocul berzei), taraxacum officinalis (papadie),origanum majorana(musetel) etc.

In zona de influenta a proiectului ce va fi realizat pe suprafata actuala a haldei de slam, nu s-au identificat specii protejate de flora/ fauna de importanta comunitara, amplasament nefavorabil dezvoltarii acestora deoarece functiunea industrială de depozitare a sterilului tehnologic este incompatibila cu cea ecologica.

La elaborarea studiului de impact de mediu au fost efectuate deplasari pentru identificarea existentei/ inexistentei unor habitate naturale de interes comunitar pe amplasament și vecinatatile limitrofe, prezenta/ lipsa speciilor de flora și fauna nominalizate in Formularul standard Natura 2000 care au condus la desemnarea sitului de importanta comunitara ROSCI 0065 și ROSPA 0031-Delta Dunarii.

Digurile suprainaltate construite pe suprafata utila a haldei existente la o distanta de cca.800m de lacul Casla, nu influenteaza calitatea habitatelor naturale caracteristice zonelor umede, speciile de flora spontana și avifauna protejata ce caracterizeza mediul deltaic și lunca Dunarii, motiv pentru care ARBDD a emis avizul favorabil pentru derularea proiectului.

### 4.2.1. Situatia actuala, date generale

Facem precizarea ca halda de slam Valea lui Flam este in exploatare din anul 1973, teren proprietate privata a SC Alum SA, in suprafata de 79,4ha amplasata in extravilanul municipiului Tulcea, intre doua vetre din loc. Minerii. Amplasamentul haldei și implicit ampriza de suprainaltare a digurilor de contur ce fac obiectul investitiei, nu se suprapun arealelor naturale protejate, ori zonelor in care au fost instituite Situri de Importanta Comunitara (SCI) sau Aree Speciale de Protectie Avifaunistica (SPA).

Amplasamentul proiectului Suprainaltare diguri la halda de slam rosu, este la cca.1200 m de malul lacului Casla nivel etiaj Dunarea maritima, lac inclus in rețeaua ecologica Natura 2000 din anul 2008. Lacul ce face parte din lunca inundabila a Dunarii, reprezinta zona economica și limita sudica a SCI+SPA Delta Dunarii și Rezervatia Biosferei Delta Dunarii.

#### ***Informatii despre biotopurile de pe amplasament***

Halda de slam a fost construita in anul 1973 la limita de vecinatate cu localitatea Minerii și drumul national E87 Tulcea-Isaccea-Braila, intr-o zona antropizata, lipsita de interes din punct de vedere al biodiversitatii datorita inexistentei habitatelor naturale.

Rezultanta este consecința interacțiunii dintre factorii de mediu și activitățile umane, degradarea în timp a biotopurilor naturale s-a datorat extinderii activităților agricole și industriale, dezvoltate accelerat în ultimele secole și în special în perioada 1960-1990.

În zona studiată covorul vegetal spontan (pajiști, pasuni și păduri) lipsește fiind rezultatul factorilor antropici, efecte vizibile și deosebit de accentuate ale dezvoltării agriculturii și industriei din perioada modernă, în defavoarea pădurilor și pajistilor împadurite.

Astfel, vegetația spontană a suferit modificări substanțiale din cauza intervenției omului.

Pădurile, care acopereau dealurile și văile din Nordul Dobrogei au fost treptat defrisate, în scopul cultivării cu plante cerealiere în jurul așezărilor umane, iar versanții acestora utilizați ca zone de pasunat, în special creșterea intensivă a ovinelor. În prezent, pădurile se mențin în pălcuri ce se întrepatrund cu pajistile folosite ca pasune (pasuni împadurite) în zona Dealurilor Somova și Tulcea.

Amplasamentul actual al haldei și a digurilor de protecție ce fac obiectul studiului de impact de mediu reprezintă un depozit de deseuri nepericuloase, tehnologice din prelucrarea bauxitei, fără valoare ecologică, lipsind biotopurile naturale și speciile protejate.

Acest amplasament a fost ales în anul 1971 pentru construirea haldei de slam, obiectiv ce face parte din procesul de producție a uzinei de alumina, deoarece terenul între două văi cu pante accentuate pentru preluarea apelor torențiale de pe versanți, era nefavorabil dezvoltării agriculturii și în general reprezenta un biotop nefavorabil dezvoltării biocenozelor terestre/acvatice, lipsind speciile valoroase economic și ecologic.

#### **4.2.2. Informații despre flora /fauna locală, habitate ale speciilor incluse în Cartea Rosie**

Amplasamentul haldei de slam și implicit ampriza digurilor de supraînălțare diguri de protecție este lipsit de vegetație, obiectivul face parte integrantă din procesul de prelucrare a bauxitei în vederea obținerii aluminei calcinate și construită în scopul depozitării slamului tehnologic în fază densă.

În zona de vecinătate sunt terenuri antropizate, reprezentate de drumul național E87, gospodării și locuințe din satul Minerii, drum comunal pietruit, ferme zootehnice, unitate de industrializarea laptelui și terenuri arabile în care predomină culturile agricole de grâu (*triticum* sp.), porumb (*zea mays*), floarea soarelui (*helianthus annuus*), rapiță (*brassica rapa*) etc.

Halda de slam, este învecinată de terenuri agricole în partea de est și vest, la sud versantul este împadurit de Ocolul silvic Tulcea, iar la nord este ferma avicolă și drumul național E87 Tulcea-Isaccea - Braila.

Din deplasările în zona limitrofă vest și est, s-au constatat în lungul drumurilor comunale și la marginea culturilor agricole prezenta următoarelor specii vegetale ruderales fără valoare conservativă: *Lepidium daraba* - urda vacii, *Cirsium arvense* - palamida, *Stellaria media* - rascovina, *Capsella bursa-pastoris* - traista ciobanului, *Agropyrum repens* - pir, *Taraxacum officinale* - papadie, *Papaver rhoeas* - macul de câmp, *Convolvulus arvensis* - volbura, *Achilla millefolium* - coada soricelului.

#### **Observații asupra avifaunei**

## Raport privind impactul asupra mediului

pentru proiectul: Supraînălțare diguri halda de Șlam Alum S.A. Tulcea

Pe terenurile învecinate cu culturi agricole s-au identificat specii comune agrosistemelor și asezărilor umane cum sunt: Pica pica – cotofana, Corvus crone crone – cioara de semănatura, Sturnus vulgaris – graur, Parus major – pitigoi, Passer domesticus – vrabii.

Zona este tranzitată în căutare de hrană și de specii de păsări antropofile, dintre care: Streptopelia decaocto – guguștiuc, Hirundo rustica – rândunica.

Alte specii de păsări cu un grad înalt de adaptabilitate sunt: Ciconia ciconia - barza albă, cioara de semănatura - Corvus crone crone și pot fi observate survolând zona haldei de șlam spre loc. Minerii și terenurile agricole la est și vest de amplasament.

Amplasamentul haldei este nefavorabil pentru cuibarit, odihna, hrană, fiind lipsit de vegetație, terenul fiind destinat depozitării sterilului rezultat de la prelucrarea bauxitei.

### Observații asupra speciilor de mamifere

Zona de vecinătate studiată este compusă în principal din culturi agricole, gospodăriile populației din satul Minerii, creșterea animalelor, trafic rutier pe E87 la care se adaugă amplasamentul de 79,4 ha destinat depozitării șlamului în halda.

În aceste condiții numărul de specii de mamifere este foarte mic: Talpa europaea – cartiță, Microtus arvalis pallas - soarecele de câmp, Lepus europaeus – iepure de câmp, Vulpes vulpes – vulpe. Speciile identificate sunt specii obișnuite și frecvente în Dobrogea de Nord, dar observate la distanțe de peste 1,5 km de ampriza viitoarelor diguri de contur, pe terenurile agricole și Dealurile Somovei.

Musuroaie de cartiță sunt observate izolat pe terenurile agricole și gospodăriile populației.

Observații asupra speciilor de amfibieni și reptile

Amplasamentul analizat este caracteristic stepei uscate datorită climei temperat continental – excesivă și face improprie viața amfibienilor. Nu a fost observată nici o specie din acest taxon.

Reptilele au fost reprezentate de o singură specie, Podarcis tauricus tauricus (soparla de iarbă), specie comună în toată zona dobrogeană.

### Observații asupra speciilor de insecte

Deoarece majoritatea terenurilor din vecinătate sunt acoperite de culturi agricole și gospodăriile locuitorilor din satul Minerii, fauna de nevertebrate este compusă din specii comune, larg răspândite în zonă.

Au fost identificate o serie de specii ale căror ciclu de dezvoltare are loc pe cereale: heteroptere – eurygaster integriceps (plosnita cerealelor), coleoptere – anisoplia agricola (cărăbusul cerealelor), orthoptere – decticus verrucivorus, lepidoptere – pontia daplidice, aricia agestis, odonate (libelule) reprezentate prin specii de talie mare - anax imperator care vanează o serie de insecte din culturi agricole, diptere – Bombylus sp.(bondar), care se hrănesc cu alte insecte, himenoptere reprezentate prin specii de vespula germanica – viespe.

#### 4.2.3. Habitate ale speciilor de plante incluse în Cartea Rosie/Natura 2000, specii de flora și fauna de importanță comunitară, arii naturale protejate

Reteaua "Natura 2000" reprezintă instrumentul Uniunii Europene pentru conservarea naturii în statele membre. Natura 2000 reprezintă rețeaua desemnată la nivelul țărilor din UE, în cadrul căreia sunt conservate specii și habitate vulnerabile la nivelul continentului. Programul Natura 2000 are la bază două Directive denumite generic Directiva Păsări și Directiva Habitate, transpuse în legislația națională prin OUG nr. 57/2007 privind regimul ariilor naturale protejate, conservarea habitatelor naturale, a florei și faunei sălbatice.

Obiectivul principal al rețelei comunitare de zone protejate Natura 2000 este să asigure pe termen lung „statutul de conservare favorabilă” a speciilor pentru fiecare sit desemnat.

Informații privind aria naturală de interes comunitar SCI+SPA Delta Dunării și Rezervația Biosferei Delta Dunării, limita sudică reprezentată de lacul Casla ce face parte din zona inundabilă a Dunării maritime și la distanță de cca. 1200 m de ampriza digurilor ce urmează a fi supraînălțate, sunt prezentate în acest capitol.

Lacul Casla reprezintă limita sudică a sitului de importanță comunitară ROSCI 0065-Delta Dunării, cu o suprafață totală de 454.037 ha, ce cuprinde terenuri din județele Tulcea și Constanța și limita sudică ale Ariei Speciale de Importanță Faunistică ROSPA 0031-Delta Dunării și Complex Razim-Sinoie, cu suprafață totală de 508302 ha pe teritoriul județelor Tulcea, Galați, Constanța.

##### I. Situl de importanță comunitară Delta Dunării ROSCI0065 a fost desemnat pentru:

Tabel 4.1. Specii de plante care susțin desemnarea RBDD ca sit Natura 2000

Nr. crt.	Cod Natura 2000	Specia
1	1428	<i>Marsilea quadrifolia</i> (trifoi de baltă, trifoi de baltă)
2	1516	<i>Aldrovanda vesiculosa</i> (otrățel)
3	2253	<i>Centaurea jankae</i> (vinetele)
4	2255	<i>Centaurea pontica</i> (vinetele)
5	4067	<i>Echium russicum</i> (capul șarpelui)

Tabel 4.2. Specii de nevertebrate care susțin desemnarea RBDD ca sit Natura 2000

Nr. crt.	Cod Natura 2000	Specia
1	4027	<i>Arytrura musculus</i> (fluturele buha)
2	4028	<i>Catopta thrips</i>
3	4045	<i>Coenagrion ornatum</i> (țărăncuța - libelulă)
4	4030	<i>Colias myrmidone</i> (albibița portocalie-fluture)
5	1060	<i>Lycaena dispar</i> (fluturele de zi)
6	1037	<i>Ophiogomphus cecilia</i> (libelulă)
7	1089	<i>Morimus funereus</i> (croitorul cenușiu)
8	4056	<i>Anisus vorticulus</i> (melcul cu cârlig)

### Raport privind impactul asupra mediului

pentru proiectul: Supraînălțare diguri halda de Șlam Alum S.A. Tulcea

9	1082	<i>Graphoderus billineatus</i> (gândac de apă)
10	4036	<i>Leptidea morsei</i>
11	4046	<i>Theodoxus transversalis</i> (melcul acvatic)

Tabel 4.3. Specii de pești care susțin desemnarea RBDD ca sit Natura 2000

Nr. crt.	Cod Natura 2000	Specia
1	4125	<i>Alosa immaculata</i> (scrumbia de Dunăre)
2	4120	<i>Alosa tanaica</i> (rezeafca de Dunăre)
3	1130	<i>Aspius aspius</i> (avat)
4	1149	<i>Cobitis taenia</i> (zvârluga)
5	1124	<i>Gobio albipinnatus</i> (porcușor de șes)
6	2555	<i>Gymnocephalus baloni</i> (ghiborț de râu)
7	1157	<i>Gymnocephalus schraetzer</i> (răspăr)
8	1145	<i>Misgurnus fossilis</i> (țipar)
9	2522	<i>Pelecus cultratus</i> (sabiță)
10	1134	<i>Rhodeus sericeus amarus</i> (boartă)
11	1146	<i>Sabanejewia aurata</i> (dunărița)
12	2011	<i>Umbra krameri</i> (țigănuș)
13	1160	<i>Zingel streber</i> (fusar)
14	1159	<i>Zingel zingel</i> (pietrar)
15	2511	<i>Gobio kessleri</i> (porcușor de nisip)

Tabel 4.4. Specii de amfibieni și reptile care susțin desemnarea RBDD ca sit Natura 2000

Nr. Crt.	Cod Natura 2000	Specia
	<b>Amfibieni</b>	
1	1188	<i>Bombina bombina</i> (buhaiul de baltă cu burta roșie)
2	1993	<i>Triturus dobrogicus</i> (tritonul cu creastă dobrogeană - broască fără coadă)
	<b>Reptile</b>	
1	1220	<i>Emis orbicularis</i> (broasca țestoasă de apă)
2	1219	<i>Testudo graeca</i> (țestoasa de uscat dobrogeană)
3	1298	<i>Vipera ursinii</i> (vipera de stepă)

Tabel 4.5. Specii de mamifere care susțin desemnarea RBDD ca sit Natura 2000

Nr. Crt.	Cod Natura 2000	Specia
1	1355	<i>Lutra lutra</i> (vidra)
2	2633	<i>Mustela eversmannii</i> (dihorul de stepă)
3	1356	<i>Mustela lutreola</i> (nurca)
4	1335	<i>Spermophilus citellus</i> (popândăul)
5	2635	<i>Vormela peregusna</i> (dihorul pătat)

### Raport privind impactul asupra mediului

pentru proiectul: Supraînălțare diguri halda de Șlam Alum S.A. Tulcea

Tabel 4.6. Tipuri de habitate prezente în sit Situl de Importanță Comunitară Delta Dunării ROSCI0065

Nr. Crt.	Codul Natura 2000	Denumirea habitatului
1	1110	Bancuri de nisip acoperite permanent cu strat mic de apă de mare
2	1150*	Lagune costiere
3	1210	Vegetație anuală de-a lungul liniei țărmului
4	1310	Comunități de salicornia și alte specii anuale care colonizează terenurile umede și nisipoase
5	1410	Pajiști sărăturate de tip mediteranean ( <i>Juncetalia maritimi</i> )
6	1530*	Pajiști și mlaștini sărăturate panonice și ponto-sarmatice
7	2110	Dune mobile embrionare (în formare)
8	2130*	Dune fixate cu vegetație erbacee perenă (dune gri)
9	2160	Dune cu <i>Hippophae rhamnoides</i>
10	2190	Depresiuni umede intradunare
11	3130	Ape stătătoare oligotrofe până la mezotrofe cu vegetație din <i>Littorelletea uniflorae</i> și/sau <i>Isoeto-Nanojuncetea</i>
12	3140	Ape puternic oligo-mezotrofe cu vegetație bentonică de specii de <i>Chara</i>
13	3150	Lacuri eutrofe naturale cu vegetație tip <i>Magnopotamion</i> sau <i>Hydrochariton</i>
14	3160	Lacuri distrofice și iazuri
15	3260	Cursuri de apă din zonele de câmpie, până la cele montane, cu vegetație din <i>Ranunculion fluitantis</i> și <i>Callitriche-Batrachion</i>
16	3270	Râuri cu maluri nămolose cu <i>Chenopodion rubi</i> și <i>Bidention</i>
17	40C0 *	Tufărișuri de foioase ponto-sarmatice
18	6120 *	Pajiști xerice pe substrat calcaros
19	62C0 *	Stepe ponto-sarmatice
20	6410	Pajiști cu <i>Molinia</i> pe soluri calcaroase, turboase sau argiloase ( <i>Molinion caeruleae</i> )
21	6420	Pajiști mediteraneene umedecă ierburi înalte din <i>Molinio-Holoschoenion</i>
22	6430	Comunități de lizieră cu ierburi înalte higrofile de la nivelul câmpiilor la cel montan și alpin
23	6440	Pajiști aluvionale din <i>Cnidion dubii</i>
24	6510	Pajiști de altitudine joasă ( <i>Alopecurus pratensis</i> <i>Sanguisorba officinalis</i> )
25	7210 *	Mlaștini calcaroase cu <i>Cladium mariscus</i>
26	91AA	Vegetație forestieră ponto-sarmatică cu stejar pufos
27	91FO	Păduri ripariene mixte cu <i>Quercus robur</i> , <i>Ulmus laevis</i> , <i>Fraxinus excelsior</i> sau <i>Fraxinus angustifolia</i> , din lungul marilor râuri ( <i>Ulmion minoris</i> )
28	92AO	Zăvoaie cu <i>Salix alba</i> și <i>Populus alba</i>
29	92DO	Galerii ripariene și tufărișuri ( <i>Nerio-Tomaricetea</i> și <i>Securinegion tinctoriae</i> )

## Raport privind impactul asupra mediului

pentru proiectul: Supraînălțare diguri halda de Șlam Alum S.A. Tulcea

Tabel 4.7. II. ROSPA0031 Delta Dunării și Complexul Razim-Sinoie, speciile de păsări interes comunitar

Nr. crt.	Cod Natura 2000	Specia
1	A402	<i>Accipiter brevipes</i> (Uliu cu picioare scurte)
2	A229	<i>Alcedo atthis</i> (Pescăraș albastru)
3	A042	<i>Anser erythropus</i> (Gârlița mică)
4	A090	<i>Aquila clanga</i> (Acvila țipătoare mare)
5	A404	<i>Aquila heliaca</i> (Acvila de câmp)
6	A089	<i>Aquila pomarina</i> (Acvila țipătoare mică)
7	A029	<i>Ardea purpurea</i> (Stârc cenușiu)
8	A024	<i>Ardeola ralloides</i> (Stârcul galben)
9	A060	<i>Aythya nyroca</i> (Rața roșie)
10	A021	<i>Botaurus stellaris</i> (Buhai de baltă)
11	A396	<i>Branta ruficollis</i> Gâsca cu gât roșu ( <i>Branta ruficollis</i> )
12	A133	<i>Burhinus oediconemus</i> (Pasărea ogorului)
13	A403	<i>Buteo rufinus</i> (Șorecar mare)
14	A138	<i>Charadrius alexandrinus</i> (Prundăraș de sărătură)
15	A196	<i>Chlidonias hybridus</i> (Chirighița cu obraji albi)
16	A031	<i>Ciconia ciconia</i> (Barza albă)
17	A030	<i>Ciconia nigra</i> (Barza neagră)
18	A080	<i>Circaetus gallicus</i> (Șerpar)
19	A081	<i>Circus aeruginosus</i> (Herete de stuf)
20	A082	<i>Circus cyaneus</i> (Erete vânăt)
21	A083	<i>Circus macrourus</i> (Erete alb)
22	A084	<i>Circus pygargus</i> (Eretele sur)
23	A231	<i>Coracias garrulous</i> (Dumbrăveanca)
24	A037	<i>Cygnus columbianus bewickii</i> (Lebăda mică)
25	A038	<i>Cygnus cygnus</i> (Lebăda de iarnă)
26	A238	<i>Dendrocopos medius</i> (Ciocănitoare de stejar)
27	A429	<i>Dendrocopos syriacus</i> (Ciocănitoare de grădină)
28	A236	<i>Dryocopus martius</i> (Ciocănitoare neagră)
29	A027	<i>Egretta alba</i> (Egreta mare)
30	A026	<i>Egretta garzetta</i> (Egreta mică)
31	A379	<i>Emberiza hortulana</i> (Presură de grădină)
32	A511	<i>Falco cherrug</i> (Șoim dunărean)
33	A098	<i>Falco columbarius</i> (Șoim de iarnă)
34	A095	<i>Falco naumanni</i> (Vânturel mic)
35	A103	<i>Falco peregrinus</i> (Șoim călător)
36	A097	<i>Falco vespertinus</i> (Vânturel de seară)
37	A154	<i>Gallinago media</i> (Becațina mare)
38	A002	<i>Gavia arctica</i> (Cufundar polar)
39	A001	<i>Gavia stellata</i> (Cufundar mic)
40	A189	<i>Gelochelidon nilotica</i> (Pescărița răsătoare)
41	A135	<i>Glareola pratincola</i> (Ciovlica ruginie)



### Raport privind impactul asupra mediului

pentru proiectul: Supraînălțare diguri halda de Șlam Alum S.A. Tulcea

42	A075	<i>Haliaeetus albicilla</i> (Codalb)
43	A092	<i>Hieraaetus pennatus</i> (Acvila mică)
44	A131	<i>Himantopus himantopus</i> (Piciorong)
45	A022	<i>Ixobrychus minutes</i> (Stârc pitic)
46	A338	<i>Lanius collurio</i> (Sfrâncioc roșiatic)
47	A339	<i>Lanius minor</i> (Sfrâncioc cu frunte neagră)
48	A180	<i>Larus genei</i> (Pescăruș roz)
49	A176	<i>Larus melanocephalus</i> (Pescăruș cu cap negru)
50	A177	<i>Larus minutes</i> (Pescăruș mic)
51	A157	<i>Limosa lapponica</i> (Sitar de mal nordic)
52	A246	<i>Lullula arborea</i> (Ciocârlie de pădure)
53	A242	<i>Melanocorypha calandra</i> (Ciocârlie de bărăgan)
54	A068	<i>Mergus albellus</i> (Ferăstraș mic)
55	A073	<i>Milvus migrans</i> (Gaie neagră)
56	A159	<i>Numenius tenuirostris</i> (Culic cu cioc subțire)
57	A023	<i>Nycticorax nycticorax</i> (Stârc de noapte)
58	A533	<i>Oenanthe pleschanka</i> (Pietrar negru)
59	A071	<i>Oxyura leucocephala</i> (Rața cu cap alb)
60	A094	<i>Pandion haliaetus</i> (Uligan pescar)
61	A020	<i>Pelecanus crispus</i> (Pelicanul creț)
62	A019	<i>Pelecanus onocrotalus</i> (Pelican comun)
63	A393	<i>Phalacrocorax pygmeus</i> (Cormoran mic)
64	A170	<i>Phalaropus lobatus</i> (Notatiță)
65	A151	<i>Philomachus pugnax</i> (Bătăuș)
66	A234	<i>Picus canus</i> (Ghionoaie sură)
67	A034	<i>Platalea leucorodia</i> (Lopătar)
68	A032	<i>Plegadis falcinellus</i> (Țigănuș)
69	A140	<i>Pluvialis apricaria</i> (Ploier auriu)
70	A120	<i>Porzana parva</i> (Cresteț cenușiu)
71	A119	<i>Porzana porzana</i> (Cresteț pestriț)
72	A121	<i>Porzana pusilla</i> (Cresteț mic)
73	A464	<i>Puffinus yelkouan</i>
74	A132	<i>Recurvirostra avosetta</i> (Ciocîntors)
75	A195	<i>Sterna albifrons</i> (Chira mică)
76	A190	<i>Sterna caspia</i> (Pescărița mare)
77	A193	<i>Sterna hirundo</i> (Chira de baltă)
78	A191	<i>Sterna sandvicensis</i> (Chira de mare)
79	A307	<i>Sylvia nisoria</i> (Silvie porumbacă)
80	A167	<i>Xenus cinereus</i> (Fluierar sur)
81	A 127	<i>Grus grus</i> (cocor)
82	A 133	<i>Burhinus oedinemus</i> (pasărea ogorului)
83	A 139	<i>Charadrius morinellus</i> (prundăraș de munte)
84	A 321	<i>Ficedula albicollis</i> (muscar gulerat)
85	A 320	<i>Ficedula parva</i> (muscar mic)
86	A 293	<i>Acrocephalus melanopogon</i> (privighetoarea de baltă)
87	A 197	<i>Chlidonias niger</i> (chirighiță neagră)

## Raport privind impactul asupra mediului

pentru proiectul: Supraînălțare diguri halda de Șlam Alum S.A. Tulcea

88	A 222	<i>Asio flammeus</i> (ciuf de câmp)
89	A 272	<i>Luscinia svecica</i> (gușă vânătă)

~~În vederea identificării aspectelor de biodiversitate din zona amplasamentului proiectului, au fost efectuate observații, deplasări pe halda de slam ce însumează 79,4ha și în vecinătatea obiectivului, inclusiv Lac Casla în anul 2017-2018, de către specialiștii implicați în realizarea proiectului de supraînălțare diguri și studiului de evaluarea impactului asupra mediului.~~

~~Proiectul de investiții privind supraînălțarea digurilor de protecție din cadrul haldei de slam au fost analizate în vederea cunoașterii existenței/inexistenței unor habitate naturale/de interes comunitar pe amplasament ori în vecinătățile limitrofe, prezenta/lipsa speciilor de flora și fauna nominalizate în Formularul Natura 2000 și au condus la desemnarea sitului de importanță comunitară ROSCI 0065 Delta Dunării.~~

~~Din verificările efectuate pe amplasamentul haldei și vecinătăți în vederea realizării raportului la studiul de evaluarea impactului, rezulta că zona este supusă unor activități economice majore în localitățile Minerii și Tulcea, existența unităților industriale, zootehnie, culturile cerealiere, hoteluri, restaurante și trafic auto intens pe drumul național DN22 Tulcea-Braila-Galați din imediată vecinătate a obiectivului.~~

~~Amplasamentul haldei este lipsit de vegetație spontană, în vecinătățile imediate predomină terenuri cultivate, doar în lungul drumurilor comunale se observă vegetație de tip ruderal ce are în compoziție specii de floră precum: capsella bursa-pastoris (traista ciobanului), lamium amplexicaule, cirsium arvense (palamida), urtica dioica (urzica), artemisia vulgaris (pelinul), artemisia absintium, convolvulus arvensis (volbura), sorgum halepense (costrei), setaria viridis (mohor), crodium cicutarium (ciocul berzei), taraxacum officinalis (papadie), origanum majorana (musetel) etc.~~

~~În zona de influență a proiectului ce va fi realizat pe suprafața actuală a haldei de slam, nu s-au identificat specii protejate de flora/fauna de importanță comunitară, amplasament nefavorabil dezvoltării acestora, deoarece funcțiunea industrială de depozitare a sterilului tehnologic este incompatibilă cu cea ecologică.~~

Din observații, se constată că la limita nordică și estică a lacului Casla, la o distanță de peste 2,5 km de halda se dezvoltă specii acvifere de salcie (*salix alba* și *fragilis*), stuf (*phragmites* comunis), papura (*typha latifolia* și *typha angustifolia*), ciulini de balta (*trapa natans*), alb (*nymphaea alba*) și nufarul galben (*nufar lutea*).

Au fost observate tranzitând zona în special specii de păsări comune caracteristice terenurilor agricole și zonelor deschise din vecinătatea loc. Minerii: *Merops apiaster* (prigorie), *Pica pica* (cotofana), *Corvus frugilegus* (cioara de semănatura), *Corvus corone* (Cioara griva), *Corvus menodula* (stancuta), *Sturnus vulgaris* (graur), *Passer montanus* (vrăbie), *Hirunda rustica* (randunica).

De asemenea pe unii stalpi și acoperișul unor locuințe din satul Minerii s-au identificat cuiburi de barză (*Ciconia ciconia*), iar pe luciul de apă din nordul lacului Casla la distanță de cca.1500 m s-au identificat colonii de pelicani (*Pelecanus onocrotalus*), lebede (*Cygnus olor*), egretă mare (*Egretta alba*), mică *Egretta garzetta*), în căutare de hrană.

## Raport privind impactul asupra mediului

pentru proiectul: „Supraînălțare diguri halda de șlam Alum S.A. Tulcea”

Ampriza construcțiilor privind supraînălțarea digurilor de contur pentru viitoarea perioadă de depozitarea șlamului de cca.10 ani, nu se suprapune cu habitatele naturale de importanță comunitară, iar în zonele de vecinătate sunt prezente rareori specii comune de faună și flora. Astfel, obiectivele de management ale sitului de importanță comunitară ROSCI0065-Delta Dunării și RBDD nu vor fi afectate de realizarea proiectului propus, acțiune locală și suprafața redusă ocupată de ampriza digurilor construite în continuarea digurilor supraînălțate în anii precedenți până la cota +48,5mdM, construcții hidrotehnice realizate în scopul funcționării în condiții de siguranță a haldei și barajului Valea lui Flam din anul 1973 și până în prezent.

Proiectul tehnic și Raportul privind studiul de evaluarea impactului pentru investiția „Supraînălțarea digurilor de protecție la halda de șlam”, nu reprezintă o parte a Planului de management al ROSPA0031, ROSCI0065, RBDD și nu este necesar pentru realizarea obiectivelor de conservare ale ariei naturale de interes comunitar.

Prezentul proiect în forma propusă nu contravine obiectivelor de conservare ale celor două situri Natura 2000 și R.B.D.D, iar în acest sens conducerea ARBDD a emis avizul favorabil nr.3 din 5.02.2019.

### 4.3. Ocuparea terenurilor

Implementarea și funcționarea proiectului nu conduce la ocuparea de teren suplimentar, lucrările se realizează pe suprafața actuală a haldei de șlam, iar transportul de materiale se face pe drumurile comunale și de exploatare existente în zonă.

### 4.4. Solul și subsolul

Continuarea activității haldei de șlam se va face pe actualul amplasament, prin supraînălțare. Nu vor fi ocupate noi suprafețe de teren. Ca urmare, solul și subsolul nu vor fi afectate de implementarea proiectului, toate activitățile, și cele de supraînălțare și cele de depunere făcându-se pe actualul amplasament.

#### **INFLUENȚA PROIECTULUI ASUPRA HALDEI, SIT POTENTIAL CONTAMINAT**

Pentru cunoașterea influenței metalelor grele existente în șlamul depozitat asupra solului și apelor subterane, în perioada 2016-2017 s-a elaborat Raportul geologic privind evaluarea poluării mediului geologic, în conformitate cu prevederile H.G. nr.1408 din 19.11.2007 privind modalitățile de investigare și evaluare a poluării solului și subsolului și H.G. nr.683 din 19.08.2015 privind aprobarea Strategiei naționale pentru Gestionarea Siturilor Contaminate. Strategia pentru administrarea siturilor contaminate are drept scop tratarea problemelor legate de contaminarea solului și după caz, a apelor subterane, soluții pentru limitarea/eliminarea riscurilor de poluare.

Poluarea mediului geologic reprezintă modificarea proprietăților fizice, chimice și biologice ale mediului geologic și are ca agent principal de transport apă freatică pe întregul circuit a hidrostructurilor (curgerea subterană).

RAPORT geologic de investigare și evaluare preliminară a poluării mediului geologic privind amplasamentul haldei de șlam roșu din cadrul SC ALUM SA Tulcea s-a realizat și supus analizei specialiștilor APM și GNM-Comisariatul județean Tulcea, deoarece depozitul este înregistrat în baza de date a Agenției Naționale pentru Protecția Mediului – Sistem Integrat

## **Raport privind impactul asupra mediului**

pentru proiectul: „**Supraînălțare diguri halda de șlam Alum S.A. Tulcea**”

de Mediu, Secțiunea sol-subsol pozitia RO2APMTL00003, amplasament considerat potential contaminat, natura poluantilor fiind concentratiile de metale grele.

Raportul de investigare si evaluare are ca scop stabilirea existentei și concentratiei cu metale grele a mediului geologic, relația indicatorilor de calitate in situatia depasirii pragurilor de alerta / interventie cu matricea minerală și structura solului la limita haldei de slam cu vecinatatile.

Slamul rosu reprezinta un amestec coloidal format din solul natural al tarii de origine, oxizi de fier si aluminiu, silicati de sodiu si aluminiu, compusi ai titanului, soda. Clasa deseului are codul 01.03.09 si se incadreaza, conform HG nr. 856/2002, HG nr.349/2005 si Ordinului MMGA nr.95/2005, in categoria depozitelor de deseuri industriale nepericuloase.

In conformitate cu Secțiunea 12.31 din Regulamentul 2150/2002 al Parlamentului și Consiliului European, șlamul roșu rezultat din procesul de prelucrare a bauxitei se încadrează în lista de substanțe clasate ca nepericuloase.

Amenajările complexe de protecția mediului realizate de conducerea SC ALUM SA la halda de slam in perioada 2010-2016 au avut drept scop incheierea lucrarilor de investitii in valoare de peste 12,5mil \$, obiectivul principal fiind eliminarea impactului potential privind calitatea solului și apelor subterane/ suprafata din zonele invecinate, in special localitatea Minerii si lac Casla.

In prezent iazul functioneaza conform cerințelor legislației nationale si comunitare.

Pentru executia acestor amenajari complexe la halda, Agentia pentru Protectia Mediului Tulcea a emis acordul de mediu nr.2373/10.06.2009 pentru investitia” *Inchiderea parțială al iazului decantor pentru șlamul roșu si depozitarea de șlam îngroșat*”. Prin punerea in functiune a acestor investitii, s-a adoptat noul sistem reglementat in legislatia comunitara referitor la depozitarea slamului ingrosat in faza densa si in prezent conduce la eliminarea unor posibile contaminari ale solului/ subsolului, ape subterane/ ape de suprafata din zonele limitrofe.

Conform limitelor prevazute pentru categoria de terenuri mai putin sensibile din Ordinul MAPPM nr. 756 din 3 noiembrie 1997 privind evaluarea poluarii mediului, este necesar ca aceste concentratii sa fie sub nivelurile de alerta a metalelor grele din sol la limita de vecinatate a haldei de slam cu zonele economice, habitate naturale, alimentari cu apa, asezari umane.

Incepand cu anul 2010 au fost efectuate monitorizari privind calitatea solului la limita haldei cu vecinatatile din est si vest la metale grele: Ni, Cr, Zn, Cd si Pb, respectiv vecinatatea cu loc. Minerii si terenuri agricole cultivate cu cereale.

Analizele de sol la adancimea de 5 cm si 30 cm s-au realizat in perioada 2010-2015 de Laboratoarele Tonnie–Ploiesti si ALRO Slatina, laboratoare acreditate RENAR, in scopul identificarii situatiilor de poluari cu metale grele.

Din rapoartele de incercari efectuate in perioada 2010-2015 rezulta ca nu s-au înregistrat depășiri ale pragului de intervenție si pragului de alertă, comparativ valorilor de referinta din Ordinul MAPM nr.756/1997, pentru terenurile din categoria mai putin sensibile.

Conform buletinelor de analize, indicatorii de calitate a solului pentru aceste metale grele sunt sub valorile de referinta privind pragul de alerta pentru tipuri de folosinte sensibile.

In anul 2016 pentru elaborarea Raportului geologic de investigare și evaluare, analizele chimice de metale grele din sol s-au realizat la un numar de 12 foraje de investigare cu adancimea de 6-12m la limita haldei cu vecinatatile, prelevarea de 112 probe de laborator in vederea determinarii concentratiei de: arseniu,cadmiu ,plumb ,crom total,nichel,zinc la Laboratoarele TONNIE Ploiesti, parte a Companiei internationale ALS Global

## Raport privind impactul asupra mediului

pentru proiectul: „Supraînălțare diguri halda de șlam Alum S.A. Tulcea”

LTD/Environmental-Australia si ALS Praga, laborator acreditat cu certificatul de acreditare nr.319/2016 pentru indicatorii de metale grele in sol.

Valorile determinate la cele 12 foraje de investigare, prezinta concentratii de metale grele in sol sub limita pragurilor de alerta pentru tipul de folosinte sensibile si conform prevederilor legale, nu este necesara investigarea in detaliu, ori studiu de evaluare a riscului, lipsind apa subterana ca vector de transport al ionilor de metale grele.

Pentru indicatorii de calitate As, Cr, Zn, Pb, Cd, Ni nu se constatata concentratii peste limita pragului de alerta din Ordinul MAPM nr. 756/1997, privind valorile de referinta pentru tipurile de folosinte sensibile si nu este necesara o investigare detaliata ori studiu de evaluare a riscului.

Valorile determinate de metale grele la un numar de 112 probe de sol prelevate din 12 foraje de investigare analizate de laboratorul ALS Czech Republic Praga, s-au situat sub nivelul concentratiilor pragului de alerta pentru categoria de terenuri sensibile, conform Ordinului MAPM nr. 756/1997.

Interpretarea datelor din rapoartele de incercari, comparativ cu valorile de referinta a metalelor grele prevazute in Ordinul M.A.P. M. nr. 756/1997 (praguri de alerta pentru tipurile de folosinte sensibile), dovedeste ca investitiile de protectia mediului realizate la halda de slam si-au atins obiectivul, functioneaza eficient, nu se constata contaminarea solului/subsolului si nu afecteaza calitatea apelor subterane/ suprafata din zonele de vecinatate.

In prezent,depozitul conform nu aduce prejudicii factorilor de mediu sol/ subsol, ape subterane/ de suprafata, in general mediului geologic, deoarece conducerea SC ALUM SA a realizat lucrarile prevazute in legislatie si nu se impun alte investigatii de detaliu ori investitii de protectia mediului in afara celor finalizate si puse in functiune in perioada 2010-2016.

In acest sens, Raportul de investigare geologica a fost analizat de specialistii APM Tulcea in CAT si raspunsul autoritatii de mediu nr.2770/9.03.2017 precizeaza:

”Urmare solicitării dvs nr. 308/01.02.2017, înregistrată la APM Tulcea cu nr. 1059/02.02.2017 pentru trecerea amplasamentului Haldei de șlam din lista A — Situri potențial contaminate în lista D - Situri necontaminate în baza Raportului de investigare si evaluare preliminară privind poluarea mediului geologic —sit potential contaminat halda de șlam SC Alum SA, vă aducem la cunostință următoarele:

În cadrul ședinței Comitetului de Analiză Tehnică din cadrul APM Tulcea din data de 07.03.2017 a fost analizat” Raportul de investigare si evaluare preliminară privind poluarea mediului geologic —sit potențial contaminat halda de șlam SC Alum SA”.

In urma analizei și a discuțiilor din cadrul CAT s-a decis transmiterea către Agenția Națională pentru Protecția Mediului **a propunerii ca amplasamentul haldei de șlam a SC ALUM SA TULCEA situat în lista națională a siturilor potențial contaminate, poziția 1167, cod amplasament R02APMTL00003, să fie eliminat din inventarul național al siturilor potențial contaminate”.**

Raportul la studiul de impact a preluat datele din Raportul de evaluare a mediului geologic si analizele de laborator privind influenta metalelor grele asupra calitatii solului si apelor subterane, iar concluzia este ca aceste constructii hidrotehnice ce vor fi realizate in viitorii ani in continuarea digurilor de contur existente nu vor influenta negativ factorii de mediu, deoarece grosimea sterilului depozitat este in medie de 30 m, iar slamul va fi depozitat si in viitorii ani in faza densa cu 55-62% s.u.

## 4.5. Apa

## Raport privind impactul asupra mediului

pentru proiectul: „Supraînălțare diguri halda de șlam Alum S.A. Tulcea”

Implementarea și funcționarea proiectului nu conduce la folosirea resurelor de apă naturală; va fi refolosita apa rezultată din procesele tehnologice ale uzinei.

### **Amenajarea sistemului de colectarea apelor pluviale din amonte de halda**

Apele pluviale din bazinul hidrografic « Valea lui Flam » din amonte de halda de șlam, sunt colectate separat și dirijate gravitațional prin canalul de fugă cu radier betonat spre Lacul Casla, ele nefiind impurificate deoarece nu au legatură cu suprafața de depozitare a șlamului. În acest scop s-au executat în perioada 2012-2015 lucrările hidrotehnice privind ”Amenajarea sistemului de colectare a apelor din amonte de depozit și a canalului de fugă”, fiind realizate în bazinul hidrografic în amonte halda, două poldere de atenuarea viiturii și evacuarea doar a apelor pluviale în lacul Casla.

Pentru preluarea apelor pluviale s-au executat următoarele lucrări realizate în trei etape investitoriale :

- dig de închidere în amonte de halda de șlam a vâii lui Flam, a cărui lungime este de cca 365 m și care se racordează cu digul de contur mal stâng ; taluzul acestui dig este de 1 : 2, scopul construcțiilor hidrotehnice este colectarea apelor pluviale din amonte de iazul decantor și dirijarea gravitațională prin intermediul canalului de deviere spre Lacul Casla.

- devierea în exteriorul haldei de șlam a apelor provenite din precipitațiile căzute în bazinul hidrografic de pe valea lui Flam, se realizează prin construirea în anul 2013 și modernizarea în perioada 2014-2015 a canalului de deviere și acces prevăzut cu două deschideri de preluare a debitelor din cei doi afluenți principali din amonte de depozitului.

Panta generală a canalului de deviere asigură scurgerea corespunzătoare a apelor din precipitații și la debite mici fără a se produce colmatarea acestuia este de 0,3 - 0,5 %.

Canalul de deviere de pe valea lui Flam de la digul din amonte și până la Lacul Casla, drenează apele pluviale din bazinul hidrografic și asigură scurgerea fără a fi afectate de calitatea materialului din depozitul de șlam. Radierul canalului este betonat pentru ca viteza de autocurățare să conducă la antrenarea suspensiilor și să evite colmatările la debite și nivele mici. Canalul este impermeabilizat pe toată lungimea cu pereu din beton armat așezat pe un strat de balast. Pereul din beton este construit până la cota de siguranță, iar peste această cota protecția se realizează prin înierbare. Pe zona canalului rapid este prevăzută betonarea cu macrorugozitate pe radier, iar în zona de disipare și racord pod DN Tulcea-Galați s-a construit un bazin disipator având lungimea de 20 m și o rizberma din piatra de cca. 25 m lungime.

Canalul de deviere a apelor pluviale de pe Valea lui Flam de la digul din amonte și până la Lacul Casla a fost construit în vederea colectării apelor din cele două bazine hidrografice pentru eliminarea evacuării acestora în halda și de a asigura protecția calității factorilor de mediu sol/subsol, ape de suprafață și ape subterane și în special să nu influențeze calitatea apelor din lacul Casla.

Prin adoptarea tehnologiei de depozitare a șlamului în fază densă, nu rezultă ape uzate evacuate în emisari de suprafață sau poluarea apelor subterane. Apa rezultată din instalația de îngroșare a șlamului se recirculă în procesul tehnologic, ori este refolosita la umectare în perioada secetoasă. Datorită acestor construcții hidrotehnice nu există surse de poluare ale apelor, fapt confirmat și de faptul că nu sunt sesizări din partea ARBDD, administratorul lacului Casla.

Apele pluviale colectate de pe suprafața haldei prin intermediul sistemului de drenare al depozitului sunt folosite pentru umectarea haldei, iar excesul de apă este trimis în uzină și evacuat prin rețeaua chimică impură în Dunăre, după neutralizarea cu acid sulfuric.

Sistemul de preluare al apelor pluviale din amonte halda și descarcarea acestora în lacul Casla, coroborat cu recircularea apelor de pe suprafața haldei, reprezintă și în viitorii ani siguranța eliminării situațiilor de poluare în cazul ploilor torențiale și a viiturilor, datorită preluării și compensării debitelor evacuate prin cele două polderi construite în anul 2013.

Pentru cazurile excepționale, sunt prevăzute sisteme autorizate de neutralizare ale apelor ce pot fi evacuate prin pompare de pe suprafața haldei în lacul Casla, în situația în care este în pericol siguranța funcționării barajului Valea lui Flam.

## **4.6. Aerul**

Poluarea atmosferei reprezintă unul dintre factorii majori care afectează sănătatea și condițiile de viață ale populației. Calitatea atmosferei este redată de manifestarea dinamică a emisiilor poluante măsurate în vecinătatea surselor și de dispersia lor în funcție de factorii climatici și morfologici.

Calitatea atmosferei este considerată activitatea cea mai importantă în cadrul rețelei de monitorizare a factorilor de mediu, atmosfera fiind cel mai imprevizibil vector de propagare a poluanților, efectele făcându-se resimțite atât de către om cât și de către celelalte componente ale mediului. Poluarea aerului este una dintre cele mai grave probleme, întrucât poate avea efecte atât pe termen scurt, dar mai ales pe termen mediu și lung. Substanțele emise în atmosferă constituie cauza unor probleme de mediu actuale, incluzând: acidifierea, precipitațiile (depuneri) acide, efectul de seră, distrugerea stratului de ozon etc.

Funcționarea proiectului nu va constitui o sursă de poluare a aerului, întrucât activitatea de depunere a șlamului constă în hidrotransportul și depunerea acestuia în stare umedă, fără utilaje cu ardere internă; ca urmare fără emisii de gaze de ardere.

### **Amenajarea sistemului de umectare a haldei**

Ținând cont de problemele legate de deflația de la suprafața haldei de șlam datorate perioadelor de vânt în rafale coroborat cu secetele prelungite, s-a amenajat un sistem de aspersoare mobile cu scopul de a se asigura umectarea permanentă a întregii suprafețe a depozitului de șlam îngroșat. Acest sistem de aspersiune se alimentează cu apa limpezită rezultată de la instalația de îngroșare a șlamului. Aripile de ploaie funcționează în special în perioada de vară când se formează curenți ascensionali, iar nivelul precipitațiilor este redus. Pentru eliminarea fenomenului de antrenare ale particulelor solide de pe suprafața haldei, în perioadele în care factorii meteorologici nefavorabili pot conduce la unele dezagregări pe teren cultivate cu cereale ori în localitatea Minerii, suprafața iazului decantor se menține în stare umedă permanentă prin rețeaua de conducte cu apa industrială și rețeaua de distribuție prevăzută cu aspersoare.

De asemenea pentru minimizarea antrenării particulelor în suspensie în perioada de iarnă geroasă și vânturi în rafale, sunt prevăzute prelate pe suprafețele cu șlam uscat.

Ambele tehnologii vor fi utilizate și în viitorii ani, având în vedere eficiența combinării sistemelor de umectare prin aspersiune cu cele de montaj prelate, iar funcționarea haldei de șlam prin supraînălțarea digurilor de contur nu va constitui sursa de poluare ale aerului atmosferic cu pulberi în suspensie.

## **4.7. Clima și schimbările climatice**

#### 4.7.1. Clima

Clima este temperată, cu un pronunțat caracter continental, manifestat prin veri călduroase, ierni reci, marcate adesea de viscole, amplitudini mari de temperatură (66,3°C) și prin precipitații reduse.

Zona litoral-maritimă a județului Tulcea se caracterizează printr-un climat mai blând, cu veri a căror căldură este atenuată de briza răcoroasă a Mării Negre și ierni cu temperaturi nu prea coborâte (media termică a lunii celei mai reci, la Sulina, este de -0,6°C).

Temperatura medie anuală este slab diferențiată în perimetrul județului Tulcea, oscilând între 10,7° la Babadag și 11,1°C la Isaccea.

Temperatura maximă absolută (39.5°C) s-a înregistrat la stația meteorologică Mircea Vodă (20 august 1945), iar minima absolută (-26.8°C) la Tulcea (24 ianuarie 1942).

Precipitațiile medii anuale însumează cantități cuprinse între 359 mm la Sulina (cele mai mici din țară) și 445 mm la Isaccea. Vânturile predominante bat cu o frecvență mai mare dinspre NE (18,3%), urmate de cele dinspre NV (17,1%), E (15,2%) și N (13,1%), cu viteze medii anuale cuprinse între 0,8 și 5,3 m/s.

În timpul verii, în condiții de stabilitate atmosferică, se manifestă o circulație termică locală a aerului, sub forma brizei de mare (ziua) și brizei de uscat (noaptea), care se resimte la o distanță de 10-15 km spre interiorul uscatului.

#### 4.7.2. Schimbările climatice

Schimbările Climatice reprezintă un proces cu caracter global cu care se confruntă omenirea din punct de vedere al protecției mediului înconjurător. Efectele schimbărilor climatice se simt deja. Chiar reducând mult nivelul emisiilor de gaze cu efect de seră, încălzirea globală va continua în următoarele decenii, iar impactul acesteia va fi resimțit timp de secole de acum înainte din cauza efectului întârziat al emisiilor trecute.

Schimbările climatice observate au deja un impact considerabil asupra ecosistemelor, economiei și sănătății oamenilor, precum și asupra bunăstării în Europa (conform raportului „Climate change, impacts and vulnerability în Europe 2016 – Schimbările climatice, impact și vulnerabilitate în Europa 2016”).

Temperaturile europene și globale ating noi recorduri, regimul de precipitații se află în schimbare, crescând, în general, numărul de precipitații în regiunile umede și scăzând numărul de precipitații în regiunile aride. În același timp, fenomenele climatice extreme (furtuni, valuri de căldură, precipitații abundente, perioade de secetă) cresc ca frecvență și intensitate în multe regiuni ale Europei, inclusiv în România.

Toate țările sunt vulnerabile în fața schimbărilor climatice, însă anumite regiuni sunt mai expuse decât altele la efecte negative, majoritatea regiunilor și sectoarelor de activitate resimțind un impact negativ semnificativ.

#### 4.7.3. Emisiile de gaze cu efect de seră

Combaterea schimbărilor climatice este o prioritate cheie a Comisiei Europene. Uniunea Europeană este responsabilă doar pentru 15% din noile emisii de CO<sub>2</sub>, iar pentru limitarea efectelor negative generate de schimbările climatice, a inițiat și semnat Protocolul de la Kyoto.



## Raport privind impactul asupra mediului

pentru proiectul: „Suprainălțare diguri halda de șlam Alum S.A. Tulcea”

Prin actualul cadru pentru politica integrată privind energia și clima, Uniunea și-a stabilit trei obiective care trebuie atinse până în 2020 în raport cu 1990:

- reducerea emisiilor de gaze cu efect de seră cu 20%;
- ponderea producției de energie din surse regenerabile să reprezinte 20% din consumul final de energie;
- îmbunătățirea eficienței energetice cu 20%.

Schimbările climatice sunt rezultatul direct și/sau indirect al activităților umane care determină modificarea compoziției atmosferei. Un fenomen care se resimte și în România este fenomenul de încălzire globală care influențează atât sistemele fizice cât și cele biologice și se datorează emisiilor de gaze cu efect de seră în atmosferă.

În deceniile recente evenimentele meteorologice și hidrologice extreme au devenit mult mai frecvente și mult mai distructive. Evenimentele extreme care afectează cel mai mult viața și bunurile sunt cele legate de vreme și clima cum ar fi: secetele, viiturile, perioadele călduroase și uscate extreme, înghețul, ploile excesive, furtunile etc.

Viiturile și secetele sunt fenomene naturale care se manifestă periodic și cu intensități diferite. Efectele acestor fenomene au impact negativ asupra vieții și bunurilor materiale conducând în unele situații la dezechilibrarea economiei zonei afectate.

Efectele emisiilor de gaze conduc la creșterea temperaturii medii globale cu variații semnificative la nivel regional, reducerea volumului calotelor glaciare cu consecințe privind creșterea nivelului oceanului planetar, modificarea ciclului hidrologic prin topirea ghețarilor și precipitații extreme, creșterea suprafețelor aride, creșterea frecvenței și intensității fenomenelor meteorologice extreme etc.

Impactul principal al schimbărilor climatice asupra zonelor urbane, infrastructurii și construcțiilor este legat, în principal, de efectele evenimentelor meteorologice extreme, precum valurile de căldura, căderi abundente de zăpadă, furtuni, inundații.

### 4.7.4. Impacturile relevante ~~pentru adaptarea~~ schimbarilor climatice

Variabilitatea și schimbările climatice (de exemplu creșterea medie a nivelului mării, temperaturi ridicate, intensitatea mai mare a furtunilor și a supratensiunilor de furtună și posibilele modificări ale regimului valurilor) afectează, în general orice infrastructura. Precipitațiile extreme pot duce la modificări ale cursurilor de apă care pot afecta structurile construite, dar și componentele naturale ale mediului. Astfel, pot exista daune directe în timpul evenimentelor, necesitând răspunsuri de urgență. Vânturile extreme pot deteriora facilitățile de funcționare ale multor activități. Modificări în modelele direcționale ale vânturilor pot afecta, de asemenea, activitățile umane, de întreținere și reparații. Valurile de căldură pot afecta serviciile și infrastructura.

Adaptarea la schimbările climatice este un proces ce vizează creșterea rezistenței infrastructurii a operațiunilor conexe la impacturile previzionate ale schimbărilor climatice. Obiectivul final este familiarizarea cu gama de impacturi ale schimbărilor climatice, de a înțelege efectele acestor impacturi asupra activelor și operațiunilor desfășurate, de a propune și implementa un set de măsuri (o strategie) de adaptare la schimbările climatice. Ținând cont de faptul că vulnerabilitatea la schimbările climatice generează costuri semnificative (economice, de mediu, sociale etc.) și că măsurile de adaptare la schimbările climatice au scopul să genereze efecte pe termen lung, este strict necesar elaborarea unui cadru de acțiune coerent privind adaptarea la schimbările climatice.

## Raport privind impactul asupra mediului

pentru proiectul: „Supraînălțare diguri halda de șlam Alum S.A. Tulcea”

Principalele impacturi **relevante pentru adaptare** identificate pentru halda analizata, datorate schimbărilor climatice sunt prezentate în tabelul următor.

Tabel 4.8. Principalele impacturi posibile generate de factorii climatici.

Factor climatic	Tendențe ale factorilor climatici	Impact relevant
<b>Precipitații</b>	<ul style="list-style-type: none"><li>▪ reducerea precipitațiilor (medii lunare și anuale);</li><li>▪ creșterea frecvenței și intensității precipitațiilor extreme (ploi, zăpezi);</li><li>▪ creșterea perioadelor cu ceață (asociate cu scăderea vizibilității).</li></ul>	<ul style="list-style-type: none"><li>▪ perturbarea operațiunilor din cadrul activității de depozitare a șlamului (de ex. inundarea/înzăpezirea suprafeței de depozitare, respectiv a echipamentelor și instalațiilor de uscare a șlamului);</li><li>▪ inundații;</li><li>▪ întreruperea furnizării de utilități (alimentarea cu energie electrică).</li></ul>
<b>Temperatură</b>	<ul style="list-style-type: none"><li>▪ creșterea temperaturii (medii lunare și anuale);</li><li>▪ temperaturi extreme (scăzute/ridicate).</li></ul>	<ul style="list-style-type: none"><li>▪ presiune crescută asupra utilităților (de exemplu alimentare cu energie pentru);</li><li>▪ condiții improprii de lucru pentru angajați în caz de temperaturi extreme;</li></ul>
<b>Viteza vântului</b>	<ul style="list-style-type: none"><li>▪ modificarea vitezei maxime a vântului și a direcției acestuia.</li></ul>	<ul style="list-style-type: none"><li>▪ antrenare pulberi;</li></ul>
<b>Evenimente extreme</b>	<ul style="list-style-type: none"><li>▪ furtuni – ploi cu intensitate foarte mare, furtuni de zăpadă, furtuni de praf;</li><li>▪ ploaie care îngheață instantaneu la contactul cu solul (ploaie înghețată);</li><li>▪ viscol cuplat cu căderi masive de zăpadă.</li></ul>	<ul style="list-style-type: none"><li>▪ afectări structurale ale elementelor constructive ale haldei;</li><li>▪ exces umiditate în halda;</li><li>▪ inundarea haldei;</li><li>▪ întreruperea furnizării de utilități (energie electrică).</li></ul>

Impactul schimbărilor climatice asupra factorilor de mediu rezulta din tabelul de mai sus, respectiv ar putea fi afectate solul și apa prin deversarea șlamului și apei din halda.

Impactul transfrontier indirect generat de impactul schimbărilor climatice asupra haldei este nesemnificativ în condițiile în care structura haldei este robustă; o degradarea a haldei, puțin probabilă ar putea genera deversări de apă și șlam, care ar putea ajunge în Dunare. va avea efecte nesemnificative, pentru ca se considera ca halda va fi stabilizată până la acel moment din punct de vedere structural, mai ales fiind și în supraprofil apei deviate nu intra în contact cu șlamul.

Prin natura activităților desfășurate, prin natura materialelor și materiilor prime folosite funcționarea haldei nu influențează în mod direct schimbările climatice. Se poate considera un impact negativ indirect, generat de folosirea energiei electrice. Ponderea acesteia, rezultată din arderea combustibililor fosili, va contribui la creșterea emisiilor gazelor cu efect de seră.

## 4.8. Bunurile materiale

Nu sunt identificate bunuri materiale susceptibile care ar putea fi afectate de către proiect.

## 4.9. Peisajul

Analizând peisajul din extravilan Tulcea și Mineri și care cuprinde amplasamentul haldei, se pot observa două zone distincte:

- zona economica, ansamblul locuințelor, gospodăriilor și drumul național E87, amplasate exclusiv pe terasa continentală.
- zona din lunca Dunării, ce cuprinde ansamblul de lacuri, japse, canale, alimentate din fluviu în perioadele de inundații și care reprezintă un peisaj interesant în special primăvara, dar introdus doar izolat în circuitul turistic.

Peisajul din aceste zone nu prezintă valori estetice, lipsind formele atractive de relief, păduri, luciile și căderile de apă ori clădirile de patrimoniu. Având în vedere diferența de cota de cca.+38m dintre drumul național și halda, peisajul zonei și în special spre Lacul Câșla nu este afectat, deoarece depozitul de șlam nu este vizibil datorită barajului din anrocamente și zonei tampon de reconstrucție ecologică din amonte barajului.

Peisajul local nu va fi afectat de supraînălțarea digurilor de protecție, deoarece ampriza lucrărilor nu va conduce la scoaterea din circuitul natural a unor suprafețe de teren.

### 4.9.1. Informații despre peisaj, încadrarea în regiune

Halda de șlam amplasată la cca. 3,5 km sud-vest de municipiul Tulcea, în apropierea localității Mineri cu suprafața totală de 79,4 ha, este un depozit conform realizat prin bararea Văii lui Flam, cu un baraj din pamant compactat prevăzut cu miez de argilă, protejat pe paramentul aval cu anrocamente.

Valea de amplasare a haldei este situată în vecinătatea celor două vetre ale satului Mineri și anume: Cășlița la est și Cășla la vest. Halda de șlam este de tipul iaz de vale, realizat prin depunerea în timp a sterilului pe terenul amenajat în anul 1972 în amonte de barajul de închidere “Valea lui Flam”.

### 4.9.2. Geologie, geomorfologie, hidrologie

Halda este situată pe platoul horstului nord-dobrogean, la sud fiind Dealurile Tulcei și sud-vest dealurile Somovei care prezintă cote medii de + 180,00 mMN, ce coboară cu pante domoale spre nord, limita fiind lacul Casla ce face parte din lunca inundabilă a Dunării.

Din punct de vedere hidrografic amplasamentul haldei este lipsit de cursuri de apă, inclusiv zonele limitrofe, iar la cca.1000 m este limita sudică a lacului Cășla, aparținând albiei majore a fluviului Dunărea. Zona localității Mineri este lipsită de rețele hidrografice (izvoare,rauri,lacuri) datorită precipitațiilor reduse, în medie 400 mm/an, cu excepția lacurilor din albia majoră a Dunării, alimentate în perioada de inundații.

Din punct de vedere geologic, Dealurile Tulcei și Somovei aparțin Orogenului Nord Dobrogean de vârstă hercinică, fiind format din punct de vedere structural din formațiuni triasice. Evoluția orogenului nord-dobrogean este vizibilă pe latura sudică, reprezentată prin depozite de calcar la suprafața și formațiuni erozionale care converg către cotele joase din albia majoră a Dunării.

## Raport privind impactul asupra mediului

pentru proiectul: „Supraînălțare diguri halda de șlam Alum S.A. Tulcea”

Cotele medii ale terenului sunt cuprinse în jurul valorii medii de + 40,00 mrMN, regiunea în partea sud -vestică este deluroasă cu înălțimea medie de +180mdM, neomogena sub raportul structurii și caracteristicilor morfologice, relief ce coboară brusc spre drumul național E87 și lacul Casla, alimentat din Dunăre din zona localității Parches. Regiunea se caracterizează printr-un relief colinar cu pante domoale, brăzdat de văi aproximativ paralele cu deschidere către Lunca Dunării.

Profilul de sol în zona amplasamentului este format din loess sensibil la umezire, complex de straturi argilo – prăfoase, cafeniu – roșcate și fundament geologic format din gresii triasice.

În alcătuirea depozitului de loess se întâlnesc două orizonturi lipsite de ape subterane, cu conținut ridicat de nisip la partea superioară. Formațiunea de separație a celor două orizonturi este de 1-2 m grosime, fiind alcătuită din argilă prăfoasă cafeniu – roșcată. Partea inferioară a formațiunii de loess are 4-6 m grosime. Complexul argilos – prăfos de sub loess este constituit din argile prăfoase cafeniu – roșcate în alternanță cu prafuri argiloase galbene. Straturile din adâncime conțin frecvent concrețiuni calcaroase de diferite dimensiuni și faze de cristalizare.

Pe văi și la cotele coborâte din lunca Dunării se întâlnesc depozite aluvial – proluviale compresibile cu conținut variabil în materii organice de vârstă pleistocen: prafuri argiloase, măloase cu grosimi de 2 - 7 m și turbe cu grosimi de 2-10 m.

Versanții văilor sunt alcătuiți din depozite loessoide pleistocene, cu grosimi de 3 - 14 m. Ambele tipuri de formațiuni au la bază argile și argile prăfoase roșiatice – cafenii.

Din punct de vedere geomorfologic, zona în care este amplasată halda de șlam în cadrul Dealurilor Tulcei, face parte din Podișul Dobrogei de Nord. Orașul Tulcea este dezvoltat la contactul luncii Dunării cu prelungirile dealurilor Tulcei, care domină Dunărea la sud ca un promontoriu.

Regiunea prezintă un grad de varietate diferentiat, datorită genezei diferite dintre zona de terasă și lăcașul Dunării, relief ce conferă accesibilitate ridicată și atractivitate economică, dovedită de densitatea localităților, dezvoltarea economică și posibilitățile facile de circulație.

Regiunea în ansamblul ei este accesibilă spre municipiile Constanța, Braila și Galați și beneficiază de infrastructura de drumuri în zona perimetrată a municipiului Tulcea.

Factorii naturali (geologie, geomorfologie, hidrologie, climă) sunt principalii factori

de modelare a peisajului, iar factorii antropici funcție de interesele economice din diferite perioade de dezvoltare istorică, contribuie direct la modelarea peisajului natural.

Diversitatea condițiilor naturale fac să existe o diversitate de forme de peisaj, de la cele nealterate de activitățile umane până la cele puternic antropizate ca rezultat al industrializării din perioada modernă și dezvoltării urbane.

Principalele trăsături care dau valoare peisajului sunt particularitatea, diversitatea elementelor peisagistice și valoarea tradițională de natură istorică și arhitecturală.

### Raport privind impactul asupra mediului

pentru proiectul: „Suprainălțare diguri halda de șlam Alum S.A. Tulcea”

Peisajul zonal are o anumită structură rezultată în urma orogenezei erelor geologice, evoluție ce a condus în general la un echilibru stabil al factorilor de mediu și ulterior în armonie cu activitățile economice și dezvoltarea urbană.

Dintre activitățile economice care afectează în măsură însemnată geomorfologia și peisajul natural, menționăm exploatarile de minereuri, agregate, cu deschiderea carierelor la zi, uzinele de preparare cu suprafețele aferente de halde/iazuri de steril, combinatele metalurgice/chimice și defrisarea padurilor.

Suprainălțarea digurilor de contur asigură creșterea capacității de depozitare, ceea ce va permite durată efectivă de folosire a haldei cu cca 10-15 ani, conform soluțiilor rezultate din expertiza tehnică și proiectul tehnic, elaborate de d-l. prof. univ. dr. ing. Dan Stematiu și SC IPROLAM București.

Analizând peisajul din extravilan Tulcea și Minerii și care cuprinde amplasamentul haldei, se pot observa două zone distincte:

- a. zona economică, ansamblul locuințelor, gospodăriilor și drumul național E87, amplasate exclusiv pe terasa continentală.

Peisajul din aceste zone nu prezintă valori estetice, lipsind formele atractive de relief, păduri, luciile și caderile de apă ori clădirile de patrimoniu.

- b. zona din lunca Dunării, ce cuprinde ansamblul de lacuri, japse, canale, alimentate din fluviu în perioadele de inundații și care reprezintă un peisaj interesant în special primăvara, dar introdus doar izolat în circuitul turistic.

Având în vedere diferența de cota de cca +38m dintre drumul național și halda, peisajul zonei și în special spre Lacul Casla nu este afectat, deoarece depozitul de șlam nu este vizibil datorită barajului din anrocamente și zonei tampon de reconstrucție ecologică din amonte barajului.

Peisajul local nu va fi afectat de suprainălțarea digurilor de protecție, deoarece ampriza lucrărilor nu va conduce la scoaterea din circuitul natural a unor suprafețe de teren.

#### 4.9.3. Impactul prognozat asupra peisajului

***tipuri de peisaj, modificări în utilizarea terenului, impactul acestor schimbări asupra stabilității peisajului;***

Condițiile geomorfologice și modul de valorificare ale terenurilor sunt factorii principali care determină peisajul unei regiuni. Peisajul zonal, are o structură specifică rezultată din parcurgerea unor etape evolutive la nivelul erelor geologice, înscriindu-se în limitele de variabilitate ale factorilor de mediu.

Un principiu fundamental în estetica peisajului, consideră valoarea acestuia ca fiind

direct proporțională cu varietatea formelor de relief și vegetației. Astfel, un peisaj al cărui relief este caracterizat prin văi și pante abrupte cu roca la zi și în care sunt păduri, lacuri, râuri, cascade, creste ale munților, etc. sau în care există un contrast între munți, păduri și terenuri în palier cultivate, este atractiv comparativ unui peisaj monoton de câmpie cu vegetație uniformă. Acestea măresc valoarea estetică a peisajului

## Raport privind impactul asupra mediului

pentru proiectul: „Supraînălțare diguri halda de șlam Alum S.A. Tulcea”

În privința proiectului de supraînălțare a digurilor la halda, lucrare ce va fi realizată pe un amplasament existent de depozitare steril, se poate afirma că diversitatea vizuală a peisajului este relativ redusă, acesta fiind caracterizat în principal prin prezența unui relief monoton, predominant fiind culturile agricole, exploatarea de carieră la zi, drumuri și gospodării urbane/rurale.

Zona în care se vor realiza lucrările de supraînălțare diguri este lipsită de puncte de interes din punct de vedere peisagistic și lipsită de obiective cu valoare istorică, arhitecturală deosebită, cu excepția luncii Dunării, care nu este valorificată turistic.

Prin construirea în anul 1972 a haldei, elementul natural de relief a fost modificat în mod direct prin lucrările executate la baraj, diguri, stații de pompare, etc. ,necesare pentru dezvoltarea economică firească a țării și a cărei evoluție trecut-prezent-viitor,este direct influențată de activitatea de producție.

Consecința lucrărilor investitoriale și exploatare, este reprezentată de o serie de schimbări asupra cadrului natural și peisajului, prin introducerea elementelor care nu se încadrează în peisajul inițial al zonei, rezultând astfel antropizarea peisajului prin crearea formelor de relief artificiale și schimbarea modului de utilizare a terenului.

Deoarece proiectul se referă doar la supraînălțarea digurilor pe halda existentă, efectele modificărilor asupra cadrului natural și al peisajului sunt reduse la un nivel nesemnificativ, deoarece nu afectează biotopul zonei.

Informațiile privind evaluarea peisajelor cel mai adesea se bazează pe aprecieri generale. Principalii factori distructivi ale peisajului sunt:

- a) Activitățile economice precum exploatarea forestieră și exploatarea miniere de suprafață de mari dimensiuni;
- b) Managementul defectuos al deșeurilor și depozitarea neautorizată;
- c) Abandonarea construcțiilor industriale, ferme zootehnice și dezafectarea parțială, fără realizarea lucrărilor de reconstrucție ecologică
- d) Abandonarea identității locale, prin înlocuirea construcțiilor tradiționale cu construcții caracteristice zonelor urbane (Ex. înlocuirea acoperișului cu stuf cu azbociment ori tablă)

Realizarea digurilor de protecție, reprezintă lucrări cu efect benefic pentru mediu, impactul pentru om fiind pozitiv. Posibilul impact ecologic, transport rutier pe drumul E87 și gospodăriile locuitorilor din Minerii, lac Casla, vor fi eliminate prin creșterea siguranței în exploatarea haldei de șlam și fără impact negativ asupra peisajului.

Implementarea proiectului de supraînălțare diguri nu modifică peisajul existent, deoarece lucrările se desfășoară pe suprafața haldei și nu este cazul degradării unor terenuri naturale.

Amplasamentul fiind între două vetre ale localității Minerii și drumul național E87 din imediată vecinătate a proiectului, tipul de peisaj dominant este de terenuri cultivate intensiv, la care se adaugă construcțiile de locuințe și industriale existente în zonă, impactul prognozat asupra peisajului fiind nesemnificativ, comparativ cu situația prezentă.

### **Relatia dintre proiect si zonele naturale folosite in scop recreativ**

Lucrarile propuse sunt in afara zonelor naturale folosite in scop recreativ, in imediata vecinatate se gasesc terenuri puternic afectate antropic prin lucrari de exploatare agricola si cariera de roci prelucrate pentru constructii ori infrastructura de drumuri.

#### 4.9.4. Impactul vizual

Nu va exista un impact negativ vizual, deoarece locatia in care se vor efectua lucrarile de suprainaltare diguri este amplasamentul haldei si reprezinta conturul acestui obiectiv, iar depozitul de slam nu se observa din localitate,ori din drumul national.

De asemenea,nu se modifica peisajul deoarece dinspre drumul national, imaginea vizuala este a barajului din anrocamente, mascat partial de copacii plantati in anii anteriori, iar depozitul de steril nu poate fi observat fiind in interiorul acestor diguri, diferenta de cota dintre sosea si suprafata utila a haldei,este de peste 38m.

#### 4.9.5. Masuri de diminuare al impactului asupra peisajului

Aspectul zonei nu va fi transformat si nu este cazul unor modificari ale formelor de relief naturale existente la sud de amplasament si peisajul din lunca Dunarii, deoarece ampriza digurilor nu scot din circuit terenuri si habite naturale.

Pentru incadrarea haldei in peisaj, in amonte de baraj s-au executat lucrari de reconstructie ecologica, închiderea ecologică pe o suprafata de cca.4 ha, punerea in opera a lucrarilor de impermeabilizare, drenaj, amenajarea cu sol vegetal fertil, inierbarea si plantarea de arbori si arbusti specifici zonei temperat-continentale.

In aceasta zona nu se depoziteaza slam si reprezinta tamponul haldei cu drumul national E87 si Lacul Casla, impactul haldei in acest context asupra peisajului zonei fiind minor.

Pentru realizarea proiectului, nu este cazul construirii unor cai de acces, lucrarile la digurile de protectie se vor realiza folosind drumurile de exploatare existente in incinta haldei de slam. Accesul la amplasamentul lucrarilor de suprainaltare a digurilor de contur se va face din drumul national DN22(E87) si drumul comunal, fara sa aduca atingere peisajului existent in prezent.

Tinând cont de climatul zonei, cu vanturi puternice si secete prelungite, probleme legate de deflația de la suprafața haldei, s-a amenajat un sistem aripi de ploaie echipate cu aspersoare mobile, pentru a asigura umectarea permanentă a depozitului de steril. Acest sistem de aspersoare functioneaza in perioada de primavara-vara, cand se formeaza curenti ascensionali.

Pentru monitorizarea stabilitatii digurilor se monteaza martori de verificare a deplasarilor laterale si verticale pentru urmarirea deformatiilor si comportarii in timp a acestor constructii hidrotehnice.

In perioada de derulare a lucrarilor si in timpul exploatarii digurilor de contur, se fac zilnic observatii de catre operatorii de schimb, pentru a se preintampina eventualele exfiltratii, tasari accentuate, zone umede in corpul digurilor, crapaturi, etc.si luarea imediata a masurilor de remediere, inclusiv completari si compactari de terasamente.

## Raport privind impactul asupra mediului

pentru proiectul: „Suprainălțare diguri halda de șlam Alum S.A. Tulcea”

Metoda principala de atenuare a diverselor forme de impact, este reabilitarea treptata si continua pe toata durata fazelor investitionale si de exploatare. In cele din urma, la inchidere, solul si vegetatia vor fi reinstalate, incintele si utilitatile desfiintate, zona de haldare stabilizata si reabilitata. Suprafetele propuse pentru ecologizare se vor efectua conform proiectului tehnic de refacere a mediului.

După atingerea cotelor finale se va trece etapizat la ecologizarea terenului folosit in vederea introducerii acestuia in circuitul natural/economic. Terenurile astfel redade circuitului natural se vor integra in peisajul predominant din zonă.

Valoarea reconstructiei ecologice este legata de modul in care se vor realiza lucrarile de refacere a mediului si strategia de redare in folosinta a terenului la finalul exploatarii. Halda de slam va fi ecologizata prin lucrari de stabilizare si plantare cu specii rezistente la conditiile bioclimatice din zona. Suprafetele propuse pentru ecologizare vor fi realizate conform Proiectului tehnic de refacere a mediului.

Astfel, peisajul, chiar daca nu va fi readus la forma initiala, printr-o exploatare rationala a haldei de slam si prin lucrarile de refacere poate fi adus la o stare acceptabila.

In final, dupa suprainaltari succesive, dupa 12-15 ani se va trece la inchiderea definitiva a haldei de slam. Suprafata inchisa a haldei va fi aproximativ orizontala si inconjurata de digurile actuale de exploatare si protectie .

Halda inchisa va arata ca o terasa inalta, inconjurata de taluze si acoperite cu vegetatie.

Suprafata haldei inchisa definitiv se va executa astfel:

- nu se va face compactarea suprafetei, pentru nici unul dintre straturi
- se va face acoperirea slamului desecat cu un strat de balast sort 8 —16, de circa 30 cm grosime;
  - peste stratul de balast se va poza un strat de argila de 50 cm grosime pentru separarea suprafetei slamului de apele conventional curate provenite din ploi si ninsori;
  - urmeaza un strat drenant din pietris de rau, sort 16 — 32, de 40 cm grosime;
  - la baza stratului drenant se va poza perimetral o conducta pentru drenarea apelor meteorice, din PEHD, riflata, care se va racorda spre aval la canalul colector pentru apele meteorice existent;
  - in final, se va aterne un strat de parnant vegetal de 30 cm grosime, care se va inierba

Din verificarile pe teren, rezulta ca zona haldei in care se fac lucrarile de suprainaltare diguri este lipsita de puncte de interes privind varietatea peisajului si care sa interfereze in mod negativ cu aceasta. De asemenea, nu au fost remarcate obiective de interes turistic, recreativ ori constructii cu valoare istorica si arhitecturala deosebita.

Astfel de constructii hidrotehnice cu rol de protectie se realizeaza in majoritatea tarilor si in scopuri bine definite de aparare a terenurilor agricole,obiectivelor economice si localitatilor de fenomene naturale extreme cu consecinte deosebite, impactul asupra peisajului fiind minim, comparativ cu efectele benefice pentru locuitori si habitatele naturale.



In concluzie, valoarea peisagistica a zonei in care se propun lucrarile de suprainaltare diguri la halda nu este deosebita fata de conditiile general intalnite in regiunea nord Dobrogeana, cu mentiunea ca nu sunt identificate cladiri cu valoare de patrimoniu, forme de relief deosebite declarate monumente ale naturii ori statii balneo-climaterice.

Ampriza digurilor de protectie nu conduce la scoaterea din circuitul natural a unor suprafete de teren, peisajul nefiind afectat de aceste lucrari.

## **4.10. Patrimoniul cultural**

Urmărind amplasarea în perimetrul municipiului Tulcea a elementelor care alcătuiesc patrimoniul său cultural-istoric se evidențiază o grupare diferențiată a monumentelor istorice ca număr, varietate tipologică și, nu în ultimul rând, din punct de vedere al gradului de atractivitate, după cum urmează:

- vestigii arheologice
- obiective religioase: biserici, catedrale, mănăstiri,
- obiectivele cultural-istorice: obiective civile piatră sau clădiri vechi cu rol administrativ sau cultural, case civile de locuit, muzee, hanuri, fântânile, monumentele, statuile și busturile, instituțiile de cultură și învățământ, biblioteci.

Arhitectura spațială a regiunii, coroborată cu particularitățile celorlalte elemente ale cadrului natural (climat, rețea hidrografică, vegetație și faună) au favorizat o străveche populare dovedită de vestigiile arheologice, numeroase ca amplasament și diversificate ca și conținut, atestând succesiunea civilizațiilor pe acest teritoriu și, implicit, intensa și continuitatea populării, precum și un spectru diversificat de activități de exploatare a mediului natural și a resurselor acestuia.

## **4.11. IMPACTUL PROGNOZAT IN CONTEXT TRANSFRONTALIER**

Proiectul privind construirea digurilor de contur pe amplasamentul existent al haldei nu intra sub incidenta Conventiei privind evaluarea impactului asupra mediului in context transfrontiera, adoptata la Espoo la 25 februarie 1991

Amenajarile privind suprainaltarea digurilor la halda de șlam nu sunt generatoare de poluanti care sa conduca la influentarea calitatii factorilor de mediu in context transfrontalier si sa presupuna evaluarea calitatii mediului in raport cu posibile dezagremente create la granita cu Ucraina, amplasamentul fiind la cca .15 km distanta de frontiera.

## 5.Efectele pe care proiectul le poate avea asupra mediului

### 5.1. Construirea și funcționarea proiectului

#### 5.1.1. Efecte semnificative asupra factorului de mediu apa

##### 5.1.1.1. Perioada de construcție

În perioada de execuție a lucrărilor de creștere a capacității de depozitare a haldei, sursele posibile de poluare a apelor sunt reprezentate de:

- execuția propriu-zisă a lucrărilor proiectate;
- traficul de șantier;
- organizarea de șantier.

Manipularea și punerea în operă a materialelor de construcții determină emisii specifice fiecărui tip de material și fiecărei operații de construcție. Se pot produce pierderi accidentale de combustibili, uleiuri din mașinile și utilajele șantierului. Manevrarea defectuoasă a autovehiculelor sau a utilajelor poate conduce la producerea unor deversări accidentale.

Traficul specific șantierului determină diverse emisii de substanțe poluante în atmosferă (NO<sub>x</sub>, CO, SO<sub>x</sub> – caracteristice arderii carburantului motorină, particule în suspensie etc). De asemenea, vor fi și particule solide rezultate prin frecare și uzură (din calea frânare, din pneuri). Atmosfera este și ea spălată de ploi, astfel încât poluanții din aer sunt transferați în ceilalți factori de mediu (apă de suprafață și subterană, sol etc).

Se apreciază că emisiile de substanțe poluante (provenite de la traficul specific șantierului, de la manipularea și punerea în operă a materialelor) nu vor determina o creștere a poluării acestora și deci nici o modificare a categoriei de calitate a corpului de apă. Impactul asupra ecosistemelor acvatice va fi redus, mai ales dacă materialele sunt atent depozitate și bine protejate (șanțuri de gardă la platformele de depozitare).

În mod obișnuit în perioada de execuție în cursurile de apă nu vor afecta ecosistemele acvatice sau folosințele de apă. Mai mult, se apreciază că impactul asupra apelor de suprafață este minim datorat în principal amplitudinii reduse a lucrărilor, dar și materialelor de construcții folosite. Numai prin deversarea accidentală a unor cantități mari de materii prime sau materiale de construcții s-ar putea produce daune mediului acvatic, aspect puțin probabil.

În ceea ce privește posibilitatea de poluare a stratului freatic, se apreciază că și aceasta va fi relativ redusă. Lucrările de reparații și întreținere a utilajelor din șantier se vor realiza în platforme destinate acestei operații. Depozitarea carburanților pentru alimentarea utilajelor se va face în rezervoare etanșe, amplasate pe o platformă special amenajată, preferabil realizată din beton și prevăzută cu rigole de colectare a apelor pluviale și decantor pentru reținerea pierderilor de substanțe poluante (produse petroliere, uleiuri etc.). Alimentarea cu carburanți se va efectua tot pe această platformă.

În ceea ce privește organizarea de șantier, aceasta se va realiza în interiorul amplasamentului. Pe perioada realizării lucrărilor vor fi prevăzute grupuri sanitare ecologice. Alimentarea cu apă se va face prin cisterne.

## Raport privind impactul asupra mediului

pentru proiectul: „Supraînălțare diguri halda de șlam Alum S.A. Tulcea”

Apele uzate care vor rezulta de la organizările de șantier vor fi colectate și vidanțate spre transportare la o stație de epurare.

Digurile supraînălțate nu reprezintă surse de poluare pentru apele de suprafață/subterane și nu este cazul realizării unor rețele de canalizare și stații de epurare.

Intrucat nu sunt produse ape uzate pe amplasament nu sunt necesare prevederi pentru incadrarea acestora in normele de calitate specifice.

In concluzie, impactul prognozat pentru perioada de constructie este caracterizat ca fiind minor, local, temporar, indirect.

### 5.1.1.2. Perioada de exploatare

În perioada de exploatare principalele surse de poluare a factorului de mediu apă sunt datorate exploatarea haldei. În condiții normale de exploatare nu există evenimente care să producă un impact asupra apelor.

Avand in vedere ca apele pluviale se preiau de pe suprafata haldei prin sistematizarea si depunerea de slam, nu exista potential de deversare a acestor ape, mai ales ca se prevede garda de minim 50cm intre nivelul slamului si etapa curenta de dezvoltare. Mai mult suprafata bazinului de receptie de pe halda este una extrem de mica (<100ha) ceea ce creaza debite mici din apele meteorice.

Apele preluate din bazinele hidrografice amonte se colecteaza prin sistemul existent compus din canalele de deviere (est si vest), polderul pentru atenuarea viiturilor, canalul de aductiune mal stang, canalul rapid, bazinul de disipare aval, subtraversarea in lacul Casla. Prin prezentul proiect nu se intervine asupra functionarii acestui obiectiv, acesta fiind dimensionat si autorizat in conformitate cu normele actuale, functionarea acestuia fiind demonstrata in decursul ultimilor 6 ani de la darea in functiune. Debitele deversate in Casla (de ordinul 20-40mc) sunt extrem de mici in comparatie cu volumul total si cu influentele pe care le poate avea Dunarea asupra lacului.

Halda nu va dispune de alimentare cu apă și nici de rețea de canalizare ape uzate, nefiind necesare aceste servicii.

Apa rezultată din deshidratare, după limpezire, este repompata la uzina și refoșita.

Ca urmare, se estimează că impactul asupra apelor va fi nesemnificativ, în perioada de exploatare așteptându-se chiar o îmbunătățirea a calității apelor comparativ cu situația actuală prin minimizarea riscului apariției unor defecțiuni în exploatarea haldei.

Nu sunt necesare prevederi pentru incadrarea apelor in normele de calitate specifice, intrucat nu sunt produse astfel de ape pe amplasament.

In concluzie, impactul prognozat pentru perioada de exploatare este caracterizat ca fiind nesemnificativ.

## 5.1.2. Efecte asupra factorului de mediu aer

### 5.1.2.1. Perioada de construcție

În perioada de realizare a lucrărilor de construcții, activitățile din șantier pot avea impact asupra calității atmosferei din zonele de lucru și din zonele adiacente, local în incinta haldei de șlam, fără să afecteze calitatea aerului atmosferic din localitatea Minerii.

## Raport privind impactul asupra mediului

pentru proiectul: „Supraînălțare diguri halda de șlam Alum S.A. Tulcea”

Sursele de emisie a poluanților atmosferici specifice obiectivului studiat sunt surse libere, în general, la sol sau în apropierea solului, deschise (cele care implică manevrarea pământului), mobile, nedirijate și au loc pe o perioadă limitată de timp (durata programului de lucru - 8 h/zi, 12 luni/an). Caracteristicile surselor și geometria obiectivului înscriu amplasamentul, în ansamblu, în categoria surselor punctuale. De asemenea, trebuie menționat că, prin natura lor, sursele asociate lucrărilor de construcție nu pot fi prevăzute cu sisteme de captare și evacuare dirijată a poluanților, gazele de esapament fiind surse mobile ce nu se încadrează în valori limita de emisii aprobate.

Execuția lucrărilor constituie, pe de o parte, o sursă de emisii de praf, iar pe de altă parte, sursă de emisie a poluanților specifici arderii carburanților (produse petroliere distilate) atât în motoarele utilajelor necesare efectuării acestor lucrări, cât și ale mijloacelor de transport folosite.

Emisiile de praf, care apar în timpul execuției construcției, sunt asociate lucrărilor de excavare, de vehiculare și punere în operă a pământului și a materialelor de construcție, de nivelare și taluzare, precum și altor lucrări specifice. Degajările de praf în atmosferă depinzând de nivelul activității, de specificul operațiilor și de condițiile meteorologice.

Realizarea lucrărilor de construcție implică, pe lângă sursele de emisie directe, și surse de emisie asociate activităților desfășurate pe amplasamentul organizărilor de șantier, deși se estimează că acestea sunt de mică amploare.

Natura temporară a lucrărilor de construcție, specificul diferitelor faze de execuție, amploarea lucrărilor diferențiază net emisiile acestor lucrări de alte surse nedirijate de praf, atât în ceea ce privește estimarea, cât și controlul emisiilor.

Sursele principale de poluare a aerului specifice execuției lucrării pot fi grupate după cum urmează:

### **Activitatea utilajelor de construcție**

Activitatea utilajelor cuprinde, în principal, execuția digurilor etc., vehicularea materialelor în momentul punerii în operă etc.

Poluarea specifică activității utilajelor se apreciază după consumul de carburanți (substanțe poluante NO<sub>x</sub>, CO, COVNM, particule materiale din arderea carburanților etc.) și aria pe care se desfășoară aceste activități (substanțe poluante - particule materiale în suspensie și sedimentabile).

Se apreciază că poluarea specifică activităților de alimentare cu carburanți, întreținere și reparații ale utilajelor este redusă, dată fiind ca lucrările de întreținere și reparații să se execute în unități specializate.

### **Transportul materialelor, personalului**

Circulația mijloacelor de transport reprezintă o sursă de poluare a mediului pe șantierele de construcții.

Poluarea specifică circulației vehiculelor se apreciază după consumul de carburanți (substanțe poluante - NO<sub>x</sub>, CO, COVNM, particule materiale din arderea carburanților etc.) și distanțele parcurse (substanțe poluante - particule materiale ridicate în aer de pe suprafața drumurilor).

Se apreciază că poluarea aerului generată de activitățile de transport materiale este redusă comparativ cu cea generată de traficul existent în zonă existent în zonă pe drumul național E 87 și este ne semnificativă.

#### **Debite masice și concentrații de substanțe poluante în aer**

Utilajele, în general, funcționează cu motoare Diesel, gazele de eșapament evacuate în atmosferă conținând întregul complex de poluanți specifici arderii interne a motorinei: oxizi de azot ( $\text{NO}_x$ ), compuși organici volatili nonmetanici (COVNM), metan ( $\text{CH}_4$ ), oxizi de carbon ( $\text{CO}$ ,  $\text{CO}_2$ ), amoniac ( $\text{NH}_3$ ), particule cu metale grele (Cd, Cu, Cr, Ni, Se, Zn), hidrocarburi aromatice policiclice (HAP), bioxid de sulf ( $\text{SO}_2$ ).

Complexul de poluanți organici și anorganici emiși în atmosferă prin gazele de eșapament conține substanțe cu diferite grade de toxicitate. Se remarcă astfel prezența, pe lângă poluanții comuni ( $\text{NO}_x$ ,  $\text{SO}_2$ ,  $\text{CO}$ , particule), a unor substanțe cu potențial cancerigen evidențiat prin studii epidemiologice efectuate sub egida Organizației Mondiale a Sănătății și anume: cadmiul, nichelul, cromul și hidrocarburi aromatice policiclice (HAP).

Este posibilă, de asemenea, prezența protoxidului de azot ( $\text{N}_2\text{O}$ ) - substanță încriminată în epuizarea stratului de ozon stratosferic - și a metanului, care, împreună cu  $\text{CO}_2$  au efecte la scara globală asupra mediului, fiind gaze cu efect de seră.

Cantitățile de poluanți emise în atmosferă de utilaje depind, în principal, de următorii factori:

- nivelul tehnologic al motorului;
- puterea motorului;
- consumul de carburant pe unitatea de putere;
- capacitatea utilajului;
- vârsta motorului/utilajului;
- dotarea cu dispozitive de reducere a poluării.

Emissiile de poluanți scad cu cât performanțele motorului sunt mai avansate, tendința în lume fiind de a fabrica de motoare cu consumuri cât mai mici pe unitatea de putere și cu un control cât mai restrictiv al emisiilor. De altfel, aceste două elemente sunt reflectate de dinamica legislației UE.

Pentru mijloacele de transport, încadrate în categoria vehiculelor grele (heavy duty vehicles cf. CORINAIR) sunt valabile, de asemenea, aprecierile de mai sus privind corelațiile dintre emisiile de poluanți și nivelul tehnologic al motorului, consumul de carburant pe unitate de putere sau la 100 km, vârsta vehiculului etc. Se menționează că basculantele de 16 t au un consum de carburant ridicat, de 40 - 45 l/100 km în timp ce metodologia CORINAIR estimează pentru vehiculele grele (diesel heavy duty vehicles) un consum mediu de 29,9 l/100 km. Consumul real al vehiculelor foarte grele nu depășește 50 - 55 l/100 km. Consumul specific, raportat la o tonă material transportat, este de aproximativ 2 ori mai mic comparativ cu consumul basculantelor de 16 t. Pentru lucrările acestui proiect se face ipoteza ca nu vor fi folosite vehicule grele, respectiv cu caracteristici medii de consum sub 30 - 40 l/100 km.

Aria principală de emisie a poluanților rezultați din activitatea utilajelor și mijloacelor de transport se consideră ca fiind amplasamentul lucrărilor extins lateral cu cca. 15 m pe toate direcțiile. Concentrațiile maxime de poluanți se realizează în cadrul acestei arii. Studii de dispersie completate cu măsurători arată că, în exteriorul acestei arii, concentrațiile de substanțe poluante în aer se reduc substanțial. Astfel la 20 m în exteriorul acestei fâșii concentrațiile se reduc cu 50% și la peste 50 m reducerea este de 75%.

## Raport privind impactul asupra mediului

pentru proiectul: „Supraînălțare diguri halda de șlam Alum S.A. Tulcea”

Trebuie precizat că alegerea utilajelor, organizarea șantierului, tehnologia de execuție, fluxul lucrărilor, toate acestea intră în atribuțiile antreprenorului general.

### Evaluarea noxelor rezultate din arderea carburanților în motoarele utilajelor și ale mijloacelor de transport

Noxele emise în atmosferă prin funcționarea utilajelor sunt prezentate în tabelul următor. Consumul zilnic de motorină al utilajelor a fost calculat la 100 l (90 kg). Programul de lucru a fost presupus de 8 ore/zi.

*Tabel 5.1. Debitete masice de poluanți emiși în atmosferă rezultați din arderea carburanților în motoarele utilajelor.*

Natura poluantului	Factor de emisie (kg/zi și kg motorină)	Emisii zilnice (kg)	Emisii orare (kg)
NO <sub>x</sub>	0,04935	4,4415	0,5552
CO	0,02	1,8	0,225
VOC	0,008	0,72	0,09
Pulberi	0,004	0,36	0,045
SO <sub>2</sub>	0,01	0,9	0,1125
CH <sub>4</sub>	0,00024	0,0216	0,0027
N <sub>2</sub> O	0,00012	0,0108	0,00135

Noxele emise în atmosferă prin funcționarea mijloacelor de transport sunt prezentate în tabelul următor. Consumul zilnic de motorină al mijloacelor de transport a fost calculat la 300 l (270 kg).

*Tabel 5.2. Debitete masice de poluanți emiși în atmosferă rezultați din arderea carburanților în motoarele mijloacelor de transport.*

Natura poluantului	Factor de emisie (kg/zi și kg motorină)	Emisii zilnice (kg)	Emisii orare (kg)
NO <sub>x</sub>	0,04935	13,3245	1,6656
CO	0,02	5,40	0,675
VOC	0,008	2,16	0,27
Pulberi	0,004	1,08	0,135
SO <sub>2</sub>	0,01	2,7	0,3375
CH <sub>4</sub>	0,00024	0,0648	0,0081
N <sub>2</sub> O	0,00012	0,0324	0,00405

Concluzia ce rezultă din cele de mai sus este că, în perioada de construcție, în amplasamentul haldei, utilajele terasiere și autobasculantele nu reprezintă o sursă importantă de poluare a aerului, acesta se resimte local în zona de lucru de pe suprafața haldei de șlam. Impactul este nesemnificativ comparativ cu traficul rutier intens de pe drumul național E87 Tulcea-Braila-Galați, iar pentru sursele mobile nu sunt valori limită de emisii.

În perioada de construcție, activitățile de execuție a terasamentelor (săpături, transporturi, compactare etc.), de aprovizionare și de transporturi etc., toate acestea sunt activități generatoare de praf/pulberi în suspensie și sedimentabile, resimtite în zona de lucru și fără să influențeze calitatea aerului atmosferic din zonele urbane.

Zonele de poluare a aerului cu pulberi/praf sunt relativ limitate ca extindere, în vecinătatea amplasamentului. Conform aprecierilor US - EPA/AP - 42, particulele cu diametrul mai mare de 100 μm se depun în timp scurt, zona de depunere nedepășind 10 m de la marginea

## Raport privind impactul asupra mediului

pentru proiectul: „Supraînălțare diguri halda de șlam Alum S.A. Tulcea”

amplasamentului. Particulele cu dimensiunile cuprinse între 30 μm și 100 μm se depun până la 100 m lateral de amplasament. Particulele cu dimensiuni mai mici de 30 μm respectiv pulberile în suspensie, se depun la distanțe mai mari de 100 m.

Se apreciază că în perioada de implementare a proiectului, respectiv în perioada de construcție, nivelul concentrațiilor de poluanți în zonă, în zonele rezidențiale adiacente, nu va fi influențat de activitățile desfășurate pe amplasamentul șantierului și se va situa sub valorile limită, valorile țintă și nivelurile critice prevăzute de Legea nr. 104/2011 privind calitatea aerului înconjurător și concentrațiile maxime admisibile pentru particule totale în suspensie (TSP) prevăzute de STAS nr. 12574/1987. Ca urmare nu sunt necesare dotări suplimentare pentru protecția aerului.

In concluzie, impactul prognozat pentru perioada de construcție este caracterizat ca fiind minor, temporar, pe termen scurt, local, direct.

### 5.1.2.2. Perioada de exploatare

În prezent, impactul emisiilor din perioada de exploatare asupra calității aerului din zonă este nesemnificativ având în vedere natura activităților și caracteristicile șlamului depozitat. Totusi, în perioadele uscate pot apărea zone în care șlamul ar putea fi antrenat de vânt; se propune mentinerea și în aceste zone a soluției actuale de acoperire cu prelate acestora, respectiv udarea a suprafeței șlamului.

Ca urmare a proceselor tehnologice specifice depozitarii șlamului și a caracteristicilor acestuia nu apar surse suplimentare de poluanți ai aerului.

In concluzie, impactul prognozat pentru perioada de exploatare este caracterizat ca fiind neglijabil.

### 5.1.3. Efecte asupra factorului de mediu sol/subsol

#### 5.1.3.1. Perioada de construcție

Activitățile din șantier nu implică manipularea în mod direct a unor substanțe poluante pentru sol și subsol. Totuși, în categoria acestora trebuie incluși carburanții. Aprovizionarea, depozitarea și alimentarea utilajelor cu motorină reprezintă activități potențial poluatoare pentru sol și subsol, în cazul pierderilor de carburant și infiltrarea în teren a acestuia.

O altă sursă potențială de poluare dispersă a solului și subsolului este reprezentată de activitatea utilajelor în fronturile de lucru. Utilajele, din cauza defecțiunilor tehnice, pot pierde carburant și ulei. Neobservate și neremediate, aceste pierderi reprezintă surse de poluare a solului și subsolului.

În sinteză, principalii poluanți ai solului proveniți din activitățile de construcție, sunt grupați după cum urmează:

- poluanți reprezentați în special de pierderile de produse petroliere care apar în timpul alimentării cu carburanți, a funcționării defectuoase a utilajelor etc.
- poluanți ai solului prin intermediul mediilor de dispersie, în special prin sedimentarea poluanților din aer, proveniți din circulația mijloacelor de transport, funcționarea utilajelor de construcții etc.
- poluanți accidentali, rezultați în urma unor deversări accidentale la nivelul zonelor de lucru sau căilor de acces.

O altă sursă de poluare este reprezentată de depozitarea necontrolată a deșeurilor (menajere, material plastic, material mărunț, piatră brută, pulberi etc.) și a materialelor de construcție.

## Raport privind impactul asupra mediului

pentru proiectul: „Supraînălțare diguri halda de șlam Alum S.A. Tulcea”

Datorită amplitudinii reduse a lucrărilor propuse, fără o dislocare masivă de personal și echipamente/utilaje în zonă, nu se preconizează înregistrarea unor influențe cuantificabile asupra factorului de mediu sol.

Principalul impact asupra solului în perioada de execuție este consecința ocupării temporare de teren pentru organizarea de șantier etc.

Impactul produs asupra solului de cumulul de activități desfășurate în perioada de execuție este nesemnificativ. Dar, suprafețele ocupate vor induce modificări structurale în profilul de sol.

Formele de impact identificate în perioada de execuție pot fi:

- construirea unui profil artificial prin lucrările executate.
- apariția temporară a eroziunii.
- deversări accidentale ale unor substanțe/compuși direct pe sol.
- depozitarea necontrolată a deșeurilor, sau a deșeurilor tehnologice.

Pe durata execuției lucrărilor (în principal al etapelor ce implică excavații dar și în alte etape) praful se va reduce prin stropirea cu apă cu aparate de pulverizat.

Din punct de vedere al poluării solului, depășirile CMA în aer ale particulelor în suspensie nu ridică probleme, atâta timp cât acestea sunt generate la manevrarea volumelor de pământ.

### SO<sub>2</sub> și NO<sub>x</sub>

Acești oxizi sunt considerați a fi principalele substanțe răspunzătoare de formarea depunerilor acide.

Procesul de formare a depunerilor acide începe prin antrenarea celor doi poluanți în atmosferă care, în contact cu lumina solară și vaporii de apă formează compuși acizi. Alteori gazele pot antrena praf sau alte particule care ajung pe sol în formă uscată. Depunerile acide pot apărea însă la distanțe variabile, în general fiind greu de identificat sursa exactă și de cuantificat concentrațiile la nivelul solului.

Efectul acestor depuneri, în special al ploilor acide este acidifierea solului care atrage după sine sărăcirea faunei din sol, crearea unor condiții de anabioză față de unele specii de plante și scăderea capacității productive a solului.

În șantier nu se vor folosi substanțe sau soluții care să polueze solul sau subsolul amplasamentului analizat.

În tehnologia de realizare a obiectivului se realizează o serie de lucrări și dotări cu rol tehnologic și de protecție a mediului cum sunt:

- amenajarea spațiilor speciale pentru colectarea și stocarea temporară a altor categorii de deșeuri (ambalaje, deșeuri menajere, ape uzate menajere);
- eliminarea controlată a deșeurilor specifice.

După terminarea lucrărilor, suprafața de teren rămasă liberă se va reda în circuitul inițial.

Respectarea prevederilor proiectului și monitorizarea din punct de vedere al protecției mediului constituie obligația factorilor implicați pentru limitarea efectelor adverse asupra solului și subsolului în perioada execuției obiectivului. Nu sunt necesare dotări pentru protecția solului.



In concluzie, impactul prognozat pentru perioada de constructie este caracterizat ca fiind minor, local, direct/indirect, temporar (scurta durata).

#### 5.1.3.2. Perioada de exploatare

Poluanții ce caracterizează calitatea aerului în perioada de exploatare sunt cei rezultați din poluarea atmosferică, dar care nu sunt produși pe amplasament, și din alte activități limitrofe cum ar fi spre exemplu traficul auto.

Un rol important la încărcarea solului cu diverși poluanți îl au și precipitațiile. Se menționează că precipitațiile, odată cu "spălarea" atmosferei de poluanți și depunerea acestora pe sol, spală și solul, ajutând la transportul poluanților spre emisari. Totodată precipitațiile favorizează și poluarea solului în adâncime precum și a apei freactice.

Așa cum s-a precizat activitățile în zona haldei pe perioada de exploatare sunt reduse și se execută pe amplasamentul actualei halde, ca urmare, concentrația emisiilor este redusă, practic inexistentă, cu efecte locale. Nu sunt necesare dotări pentru protecția calității solului.

In concluzie, impactul prognozat pentru perioada de exploatare este caracterizat ca fiind neglijabil.

### 5.1.4. Efecte asupra factorului de mediu biodiversitatea

#### 5.1.4.1. Impactul prognozat asupra biodiversității

- **Proiectul propus are legătura directă sau este necesar pentru managementul conservării ariei naturale protejate de interes comunitar**

Proiectul propus nu are legătură directă și nu este necesar pentru managementul conservării ariilor naturale protejate de interes comunitar. În vederea asigurării managementului ariei naturale de interes comunitar SCI +SPA Delta Dunării este elaborat planul de management al Administrației Rezervației Biosferei Delta Dunării, prin care se reglementează zonarea R.B.D.D. în zone cu regim de protecție integrală, zone tampon, iar lunca Dunării ce include și lacul Câsla se afla în zona economică.

Amplasamentul lucrărilor de supraînălțare a digurilor de contur pentru o perioadă de depozitare a șlamului de cca.10 ani, nu se suprapune cu habitate naturale de importanță comunitară, iar în zonele de vecinătate sunt prezente rareori specii comune de faună și plante ruderales.

Astfel, obiectivele de management ale sitului de importanță comunitară ROSCI0065-Delta Dunării și RBDD nu vor fi afectate de realizarea proiectului propus, acțiune locală și suprafața redusă ocupată de ampriza digurilor, în continuarea digurilor de protecție existente, supraînălțate succesiv în anii precedenți până la cota +48,5mdM, construcții hidrotehnice realizate în scopul funcționării în condiții de siguranță a haldei și barajului Valea lui Flam din 1973 și până în prezent.

Proiectul tehnic și studiul de evaluarea impactului în vederea obținerii actelor de reglementare (avize, acorduri) pentru autorizația de construire privind supraînălțarea digurilor de contur, nu reprezintă o parte a Planului de management al ROSPA0031 și ROSCI0065 și nu este necesar pentru realizarea obiectivelor de conservare ale ariei naturale de interes comunitar. Prezentul proiect în forma propusă nu contravine obiectivelor de conservare ale celor două situri Natura 2000 și R.B.D.D.

## Raport privind impactul asupra mediului

pentru proiectul: „Supraînălțare diguri halda de șlam Alum S.A. Tulcea”

Teoretic, perturbări asupra speciilor de păsări comune fără valoare ecologică se limitează la faza de construcție și va fi pe termen scurt până la finalizarea lucrărilor, iar la limita cu lacul Câsla influența asupra speciilor de flora și fauna protejate de interes comunitar este nesemnificativă, nula.

- **Impactul potențial al proiectului asupra speciilor și habitatelor din aria naturală protejată de interes comunitar**

Amplasamentul haldei de șlam se suprapune cu lucrările de supraînălțare a digurilor de contur, tehnologie de exploatare utilizată la toate iazurile de steril, în scopul depozitării pe verticală a deșeurilor nepericuloase și evitarea sistemului extensiv ce presupune scoaterea din circuitul natural a unor importante suprafețe de teren.

Lucrările se vor executa etapizat în următorii 10 ani pe conturul haldei, ampriza digurilor fiind în continuarea celor existente pe suprafața utilă de depozitare șlam.

Nu este cazul ocupării definitive/temporare de suprafețe de teren din aria naturală protejată de interes comunitar, respectiv din lacul Câsla, astfel ca nu va fi afectată integritatea ariei naturale de interes comunitar, ROSCI 0065-Delta Dunării și R.B.D.D.

Integritatea ariei naturale protejate de interes comunitar și a Rezervației Biosferei Delta Dunării este afectată dacă proiectul poate:

- a. să reducă suprafața habitatelor și/sau numărul exemplarelor speciilor de interes comunitar - nu este cazul;
- b. să ducă la fragmentarea habitatelor de interes comunitar - nu este cazul;
- c. să aibă impact negativ asupra factorilor care determină menținerea stării favorabile de conservare a ariei naturale protejate de interes comunitar - nu este cazul;
- d. să producă modificări ale dinamicii relațiilor care definesc structura și/sau funcția ariei naturale protejate de interes comunitar - nu este cazul.

- **Estimarea impactului asupra speciilor de păsări protejate**

În urma observațiilor efectuate pe amplasamentul haldei și care reprezintă ampriza traseului de supraînălțare diguri, nu au fost identificate specii de păsări de interes comunitar, terenul având destinația depozitării sterilului rezultat din prelucrarea bauxitei, activitate industrială nefavorabilă pentru cuibărit, hrană, odihnă.

Au fost observate în zbor tranzitând zona și păsări răpitoare (Falco peregrines-soimul călător, Falco vespertinus-vanturel de seară), păsări comune în localități și terenurile agricole, iar în perioada de iarnă staționate pe luciul de apă din nordul lacului Câsla (pelicani, lebede, egrete, lișițe, rate), în căutare de hrană.

Terenurile în zona sunt puternic antropizate datorită activităților industriale, agricole, turistice, corelate cu transportul intens pe drumul național DN22, nu sunt favorabile pentru cuibărit, hrană, odihnă pentru speciile de avifaună de interes comunitar, acestea fiind dezvoltate în habitatele naturale din zona nordică spre lunca Dunării, Complexul lacustru Parches-Somova și în Delta Dunării, monitorizate de specialiștii ARBDD și INCDD Tulcea.

Afirmația este argumentată astfel: terenul pe care sunt amplasate construcțiile hidrotehnice din anul 1973 și până în prezent la halda de șlam, se suprapune cu ampriza digurilor de contur, iar acest depozit de steril tehnologic, este nefavorabil dezvoltării populațiilor de flora și fauna sălbatică protejată.

## Raport privind impactul asupra mediului

pentru proiectul: „Supraînălțare diguri halda de șlam Alum S.A. Tulcea”

Amplasamentul haldei nu reprezintă habitat natural pentru dezvoltarea speciilor de păsări cu valoare conservativa, iar zonele de cuibărit, hrănire și odihna sunt la distanțe de peste 2-3 km în zone izolate din nordul lacului Câsla, Complexul lacustru Parches-Somova și Delta Dunării și Padurea Somova.

În conformitate cu observațiile din teren și luând în considerare datele din Formularul Standard Natura 2000, se constată că pe suprafața haldei unde urmează să se deruleze proiectul de supraînălțare a digurilor de protecție, nu s-au identificat și nu există specii de păsări de interes comunitar. Unele specii caracteristice zonelor umede (egrete, lebede, pelicani, rate, găște), au fost observate pe suprafața lacului Câsla la distanța de peste 1,5 km., lunca inundabilă a Dunării fiind areal favorabil de hrănire/cuibărit/odihna.

Concluzii privind impactul asupra avifaunei de interes comunitar

Se constată că impactul va fi nesemnificativ, nul, având în vedere că:

- 1) habitatele naturale favorabile pentru cuibărit la speciile de importanță comunitară lipsesc pe amplasament, efectul este nesemnificativ în raport cu suprafețele habitatelor naturale ocupate de SCI+SPA Delta Dunării
- 2) nu se produce fragmentarea habitatelor naturale favorabile pentru cuibărit / hrănire/ odihna, luând în considerare distanța lucrărilor prevăzute în proiect în raport cu limita față de lacul Câsla
- 3) nu sunt efecte de „barieră” care să ducă la limitarea deplasării păsărilor sau la alte fenomene negative pentru biodiversitate, halda de șlam fiind amplasată într-o zonă economică, rezidențială și transport rutier intens, terenuri antropizate din vecinătatea municipiului Tulcea și localitatea Minerii
- 4) impact indirect pentru cele două situri comunitare, inexistent
- 5) ampriza digurilor și zona din vecinătate sunt antropizate (construcții, drumuri comunale, așezări umane, drum național, activități industriale, agricole, zootehnie), potențialul pentru dezvoltarea speciilor de flora și fauna sălbatică de interes comunitar fiind nefavorabil.

### • Estimarea impactului asupra habitatelor și speciilor de flora de interes comunitar

Proiectul este amplasat în extravilanul municipiului Tulcea, halda funcționează din anul 1973, iar digurile tehnologice de supraînălțare se realizează în etape pe suprafața acestora, astfel că nu vor fi afectate/reduce suprafețe ale habitatelor naturale de interes comunitar din SCI + SPA Delta Dunării și R.B.D.D.

În zona de terasă, amplasament halda și vecinătățile din E-S-V, lipsesc habitatele naturale în sensul prevederilor din OUG nr. 57/2007 privind regimul ariilor naturale protejate, conservarea habitatelor naturale, a florei și faunei sălbatice și completările din Legea nr.158/2018, nu sunt areale naturale protejate și în consecință lipsa speciilor de flora protejată la nivel național/european.

În consecință, impactul proiectului asupra habitatelor naturale și speciilor de interes comunitar este nul.

### • Estimarea impactului asupra mamiferelor de interes comunitar

Mamiferele fără valoare ecologică, nu sunt prezente pe amplasament datorită lipsei hranei, zgomotului produse de utilaje în perioada de realizare a proiectului, zgomotul de fond generat de traficul intens din DN22, activităților economice și gospodărești desfășurate în localitățile Tulcea și Minerii.

## Raport privind impactul asupra mediului

pentru proiectul: „Supraînălțare diguri halda de șlam Alum S.A. Tulcea”

Halda de șlam reprezintă un spațiu neprielnic pentru mamiferele sălbatice.

Referitor la specia de interes comunitar *Spermophilus citellus* (popândău) identificată pe terenul agricol la cca.350m de halda, lucrarile de investitii nu vor determina pierderi sau modificari în structura populatiei acestei specii, deoarece digurile nu au legatura si nu vor afecta habitatele agricole, ampriza fiind pe suprafața utila a haldei.

Se apreciază că impactul potențial asupra speciilor de mamifere va fi nesemnificativ având în vedere ca acestea prezintă ușurința în deplasare și se retrag către terenurile împădurite din Dealurile Somovei.

- **Estimarea impactului asupra speciilor de amfibieni și reptile**

Având în vedere specificul activităților economice si circulației intense de pe traseul DN22, aceste specii nu au efective, nu sunt identificate pe amplasament și nu vor fi afectate de implementarea proiectului, efectul fiind zero.

Ca mențiune, amfibienii și reptilele se pot deplasa și retrage ușor din calea pericolelor, impactul este nesemnificativ în ceea ce le privește, chiar în situația in care ar fi existat pe amplasament exemplare de reptile/amfibieni protejate de lege.

- **Biodiversitatea în situația neimplementării proiectului**

Ampriza digurilor de supraînălțare a digurilor de contur se realizează etapizat pe suprafața actualei halde de șlam, in incinta de 79,4 ha ce reprezintă teren proprietate privata a societății.

In situația in care acest proiect nu este implementat, iar halda face parte integranta din procesul de fabricație al aluminei, consecința este oprirea uzinei datorita imposibilității depozitarii sterilului tehnologic in faza densa.

Nu se pune in discuție analiza diverselor alternative de amplasament, inclusiv variante in care proiectul de supraînălțare nu este implementat, deoarece aceste diguri se construiesc pe suprafața utila a haldelor de steril, ca necesitate tehnologica de depozitare pe verticala a deșeurilor, tehnologie de supraînălțare diguri de contur uzitata si general valabila in toate statele din UE.

Din analizele si deciziile anterioare supuse dezbaterilor publice si avizării autorităților de mediu, privind studiul de evaluarea impactului realizat in anul 2008 de UTCB-Fac.de hidrotehnica si Raportul de amplasament realizat in anul 2017, rezulta ca halda de șlam si construcțiile hidrotehnice existente funcționează in condiții autorizate, amplasamentul nu prezinta importanta ecologica, deoarece lipsesc biotopurile si biocenozele naturale terestre/acvatice protejate.

### 5.1.4.2. Evaluarea semnificației impactului asupra biodiversității

#### **Identificarea si evaluarea impactului lucrărilor de supraînălțare diguri asupra ROSCI0065 si ROSPA 0031 Delta Dunării**

Pentru evaluarea impactului asupra biodiversității, s-a ținut cont de valorile maximale ale parametrilor proiectați la ampriza supraînălțării digurilor, exploatarea haldei de șlam, existenta/inexistenta emisiilor de poluanți ori deșeuri periculoase.

Impactul direct al proiectului

## Raport privind impactul asupra mediului

pentru proiectul: „Supraînălțare diguri halda de șlam Alum S.A. Tulcea”

Nu este cazul deoarece:

- habitatele naturale ale speciilor incluse în sit Natura 2000 lipsesc pe amplasamentul haldei și implicit ampriza digurilor de supraînălțare
- amplasamentul este situat la distanțe mari, peste 1200 m de habitatele caracteristice zonelor umede din lunca inundabilă a Dunării
- lipsesc zonele de hrănire și cuibărit pentru avifauna protejată

Impactul indirect, poate fi asociat funcționării utilajelor în perimetrul haldei și transportului de material (pământ și piatră) pentru lucrările hidrotehnice, datorită zgomotului, vibrațiilor și în unele cazuri a prafului antrenat.

Nu este cazul deoarece:

- utilajele de transport și terasiere sunt silențioase, construite conform cerințelor legale;
- distanța dintre siturile de importanță comunitară, limită cu R.B.D.D. și amplasamentul digurilor este de peste 1200 m, iar impactul asupra componentelor de mediu cauzat de lucrările de supraînălțare diguri este limitat la cel mult 200 m distanță de la ampriza lucrărilor de supraînălțare
- zgomotul, praful și vibrațiile se resimt doar pe amplasamentul haldei, acesta fiind sub nivelul de fond existent în zona de vecinătate pe drumul național E87

Impactul pe termen scurt

Nu este cazul deoarece:

- lucrările se realizează secvențial, etapizat și limitat în timp, local în incinta haldei, iar habitatele naturale și zonele de hrănire/cuibărire din SCI+SPA Delta Dunării sunt la distanțe de peste 1200-1500m
- impactul pe termen scurt poate fi considerat nivelul de zgomot și pulberi, dar sunt limitate la distanțe mai mici de 250m și acestea în orele de funcționare a utilajelor, efecte resimțite inclusiv pe amplasamentul haldei de șlam

Impactul pe termen lung

Nu este cazul - impactului redus și local cauzat de lucrările de supraînălțare diguri se referă strict la faza de execuție, deoarece digurile cu rol de protecție nu sunt generatoare de substanțe poluante ori deșeuri.

Impactul rezidual

Nu este cazul, deoarece din considerentele menționate nu va afecta speciile de plante, mamifere, amfibieni, reptile, păsări, pești enumerate în Formularul standard Natura 2000, desemnate și protejate în SCI+SPA Delta Dunării

Impactul cumulativ

În analiza impactului cumulat privind proiectul de supraînălțare diguri asupra biodiversității, s-a avut în vedere faptul că halda de șlam funcționează în condiții autorizate din anul 1973 și aceste construcții hidrotehnice nu sunt generatoare de poluanți, amplasamentul nu este situat în arie protejată, efectele pentru SCI+SPA Delta Dunării fiind nesemnificative.

În ceea ce privește alterarea speciilor/populației de mamifere, reptile, pești, păsări, menționăm că nu va exista un impact cumulat din considerentele prezentate, amplasamentul analizat este lipsit de habitate naturale și specii protejate.

## Raport privind impactul asupra mediului

pentru proiectul: „Supraînălțare diguri halda de șlam Alum S.A. Tulcea”

Speciile de plante, mamifere, amfibieni, reptile, păsări, pești, enumerate în Formularul Standard Natura 2000 și protejate în Rezervația Biosferei Delta Dunării nu vor fi afectate de efecte cumulative, deoarece:

- nu este afectată integritatea ariei naturale de importanță comunitară SCI+SPA
- nu se reduce suprafața habitatelor și/sau populații ale speciilor de interes comunitar
- nu se fragmentează habitatele naturale din R.B.D.D.
- nu se produc modificări ale dinamicii relațiilor care definesc structura și funcția ariei naturale de interes comunitar SCI+SPA Delta Dunării
- prin realizarea lucrărilor de supraînălțare diguri pe amplasamentul haldei de șlam, nu se creează bariere artificiale care să închidă libera circulație ale exemplarelor de faună sălbatică;
- nu sunt emisii de poluanți care să aducă prejudicii florei și faunei sălbatice, digurile având rol de protecție privind depunerea șlamului în condiții de siguranță în raport cu terenurile și construcțiile din vecinătate

### *Evaluarea semnificației impactului*

Evaluarea semnificației impactului s-a realizat în baza unui set de criterii stabilite prin Ordinul Ministerului Mediului nr. 19/2010, ce face trimitere la o serie de atribute cuantificabile, după cum urmează:

Procentul din suprafața habitatului care va fi pierdut

- nu este cazul, ampriza digurilor sunt lucrări tehnologice pe halda de șlam, obiectiv în afara zonelor protejate, iar pe amplasament nu au fost identificate habitate de interes comunitar ce necesită protecție strictă

Procentul ce va fi pierdut din suprafețele habitatelor folosite pentru necesitățile de hrană, odihnă și reproducere ale speciilor de interes comunitar

- nu se pune problema pierderii unor habitate naturale pentru speciile ce au stat la baza desemnării siturilor Natura 2000 și RBDD, investițiile fiind în afara zonelor protejate

Fragmentarea habitatelor de interes comunitar

- halda de șlam și digurile de protecție, inclusiv drumurile naționale și comunale către acestea, nu se suprapun cu limitele SCI+SPA Delta Dunării și R.B.D.D.

Astfel, investițiile privind supraînălțarea digurilor pe amplasamentul haldei de șlam nu perturbă habitatele și speciile pentru care au fost desemnate ROSCI0065 și ROSPA 0031 Delta Dunării, nu creează zone de fragmentare ale habitatelor naturale

Durata sau persistența perturbării speciilor de interes comunitar

- nu este cazul, dată fiind absența din zona de implementarea investiției, specii nominalizate în Formularul Natura 2000 și pentru care s-a constituit SCI+SPA Delta Dunării și RBDD.

Schimbări în densitatea populațiilor (nr. de indivizi/suprafață)

- nu este cazul dată fiind absența din zona haldei de șlam a speciilor și habitatelor de importanță comunitară pentru care s-au constituit ROSCI0065 și ROSPA 0031 Delta Dunării

## Raport privind impactul asupra mediului

pentru proiectul: „Supraînălțare diguri halda de șlam Alum S.A. Tulcea”

Emisii de poluanți care pot determina modificări legate de resursele de apă sau de alte resurse naturale, care pot determina modificarea funcțiilor ecologice ale ariei naturale de interes comunitar.

- nu este cazul, singurele produse chimice utilizate în realizarea proiectului de supraînălțarea digurilor pe suprafața haldei sunt uleiurile și motorina utilizate în funcționarea utilajelor terasiere și autobasculantelor.

Subliniem că digurile sunt construcții hidrotehnice cu rol de protecție și nu conduc la poluarea /degradarea ori distrugerea habitatelor naturale și biodiversității acvatice.

Din cele 29 de habitate naturale prezente în formularul standard al sitului Natura 2000, ROSCI+ROSPA Delta Dunării, acestea lipsesc în zona de ampriza a proiectului, fiind caracteristice stepelor pontice și zonelor umede, dar nealterate de activitatea umană.

Suprafața proiectului de supraînălțare a digurilor de protecție este redusă, de cca. 5 ha. cu durata lucrărilor în etape în viitorii 10 ani, impactul fiind nesemnificativ în raport cu suprafața siturilor de importanță comunitară SCI+SPA Delta Dunării

### *Evaluarea proiectului asupra speciilor de plante*

Din cele 5 specii de plante de interes comunitar care susțin desemnarea R.B.D.D. sit Natura 2000, pe amplasamentul haldei nu a fost identificată nici o specie.

De asemenea, nu s-au identificat pe ampriza pe care se vor realiza lucrările de supraînălțare a digurilor de contur și halda de șlam în suprafața de 79,5 ha, specii de plante cu valoare conservativă

În concluzie, proiectul nu va avea efecte asupra acestora.

### *Evaluarea proiectului asupra speciilor de pești*

Din cele 15 specii de pești de interes comunitar, nu s-a identificat nici una pe amplasament, terenul fiind de stepă uscată lipsind rețelele hidrografice.

Corpurile acvatice existente la nord (lacul Câsla și fv. Dunărea), reprezintă un mediu favorabil unde trăiesc și se dezvoltă speciile de pești, inclusiv de interes conservativ care susțin desemnarea R.B.D.D. ca situri Natura 2000. Impactul este nesemnificativ.

### *Evaluarea impactului proiectului asupra speciilor de amfibieni și reptile*

Din cele două specii de amfibieni și trei specii de reptile protejate în situl de importanță comunitară, pe amplasamentul proiectului nu s-a identificat nici un exemplar, habitatele naturale de dezvoltare fiind în alte zone din SCI Delta Dunării.

Țestoasa de apă (*Emys orbicularis*), trăiește în zona cu vegetație submersă și stuf.

Buhaiul de baltă cu burta roșie (*Bombina orientalis*), este o specie relativ frecventă și abundentă în zona umedă, mai ales pe canalele și bălțile cu adâncime mică din Delta Dunării și lunca Dunării.

Impactul va fi nesemnificativ, deoarece pe amplasamentul pe care se va derula proiectul nu s-au identificat exemplare din aceste specii.

### *Evaluarea impactului proiectului asupra speciilor de mamifere*

## Raport privind impactul asupra mediului

pentru proiectul: „Supraînălțare diguri halda de șlam Alum S.A. Tulcea”

Mobilitatea speciilor este un factor important în stabilitatea unor populații. Speciile mai puțin afectate de lucrările de dezvoltare urbană și industrială sunt cele care au o independență mai mare. Dintre acestea amintim speciile de păsări și mamifere.

Dintre cele 5 specii de mamifere care susțin desemnarea RBDD ca sit Natura 2000, pe suprafața pe care se va realiza proiectul de supraînălțare diguri, nu s-au identificat exemplare de interes comunitar.

Posibil ca o singură specie de interes comunitar dintre mamifere, popândău (*Spermophilus citellus*), să se dezvolte pe pajiștile de la marginea culturilor agricole de pe terasă, în afara limitei de derulare a proiectului și haldei de depozitare șlam. Este o specie cu largă răspândire în toate habitatele de stepă și ținând cont de faptul că proiectul nu are tangență cu terenul ocupat de popândău, impactul va fi nesemnificativ.

Impactului prognozat asupra integrității ariilor naturale protejate de interes comunitar din perimetrul Rezervației Biosferei Delta Dunării, va fi nesemnificativ.

Atât din punct de vedere al integrității siturilor SCI+SPA Delta Dunării, cât și a stării de conservare a speciilor și habitatelor naturale, nu se propun măsuri restrictive de realizare a proiectului ori alternative de amplasament, deoarece din anul 1973 și până în prezent halda nu influențează biodiversitatea din lacul Câsla și lunca Dunării.

Prin urmare, impactul implementării proiectului asupra habitatelor, speciilor de flora și fauna protejate de importanța comunitară din perimetrul R.B.D.D. este nul.

Integritatea unei arii naturale protejate de interes comunitar este afectată doar dacă proiectul poate:

- a. să reducă suprafața habitatelor și/sau numărul exemplarelor speciilor de interes comunitar;
- b. să ducă la fragmentarea habitatelor de interes comunitar;
- c. să aibă impact negativ asupra factorilor care determină menținerea stării favorabile de conservare al ariei naturale protejate de interes comunitar;
- d. să producă modificări ale dinamicii relațiilor care definesc structura și/sau funcția ariei naturale protejate de interes comunitar.

Protecția și reconstrucția speciilor incluse în Cartea Roșie

Nu este cazul – pe amplasamentul haldei de șlam și ampriza de supraînălțare a digurilor de protecție, construcții ce fac parte integrantă din tehnologia autorizată destinată depozitării șlamului tehnologic, nu au fost identificate specii în pericol de dispariție sau vulnerabile. Amplasamentul nu este inclus în areale protejate, lipsesc habitatele naturale, nu sunt specii de flora și fauna sălbatică protejate, zona este nefavorabilă pentru hrănire, odihnă și nu este cazul unor măsuri speciale de protecție și reconstrucție ecologică privind unele specii incluse în Cartea Roșie.

### Concluzii

Realizarea proiectului Supraînălțare diguri la halda de șlam reprezintă o necesitate pentru funcționarea în condiții de siguranță al obiectivului, minimizarea avariilor cu consecințe potențiale pentru locuitorii din Minerii, gospodării, transport rutier și poluarea mediului, inclusiv ale apelor din lacul Câsla.



## Raport privind impactul asupra mediului

pentru proiectul: „Supraînălțare diguri halda de șlam Alum S.A. Tulcea”

Pe amplasamentul amprizei lucrărilor hidrotehnice și în zonele de vecinătate până la 500 m de limita de proprietate, nu au fost identificate specii și habitate naturale de interes comunitar, terenul nu este favorabil pentru cuibărit, hrănire și odihnă, fiind puternic antropizată datorită diverselor activități economice desfășurate în extravilanul municipiului Tulcea.

Lucrările privind supraînălțarea digurilor de protecție vor avea un efect nesemnificativ în raport cu habitatele naturale, speciile de flora și fauna sălbatică de importanță comunitară din SCI + SPA Delta Dunării. Aceste investiții reprezintă lucrări de dimensiune locală la nivelul incintei haldei, nu sunt probleme de impact pentru biodiversitatea din Dealurile Somova ori lunca Dunării, deoarece digurile nu sunt generatoare de poluanți ori deșeuri.

Operatorii ce se ocupă de exploatarea haldei de depozitare a șlamului, au rolul de a monitoriza și sesiza situațiile de neconformitate în funcționarea construcțiilor hidrotehnice pentru eliminarea tasărilor, deplasări de material, fenomene de sufuzie, ex filtrații prin corpul digurilor de protecție. În condiții normale de derulare a proiectului și exploatarea digurilor, efectele asupra biodiversității și ariei naturale de importanță comunitară SCI+SPA Delta Dunării, sunt nesemnificative, nule.

Implementarea proiectului de investiții:

- nu afectează integritatea habitatelor naturale și speciile de interes comunitar pe care acestea le găzduiesc;
- nu reduce suprafețele de habitate naturale administrate de R.B.D.D.;
- nu reduce populațiile speciilor de interes comunitar din cadrul ariei de importanță comunitară;
- nu reprezintă zona de interes (hrănire, reproducere, iernat, pasaj), pentru speciile de fauna protejate
- nu produce un impact asupra speciilor de flora și fauna comune, luând în considerare și lipsa importanței conservative ale acestora, precum și faptul că amplasamentul pe care se derulează proiectul este folosit din anul 1973 pentru depozitarea șlamului tehnologic, zona este puternic antropizată datorită așezărilor umane și traficului rutier intens pe drumul național E87.

Pe amplasamentul haldei de șlam și vecinătăți nu au fost identificate specii și/sau habitate de interes comunitar ce au stat la baza desemnării sitului SCI+SPA Delta Dunării. Proiectul nu afectează habitatele de importanță comunitară din R.B.D.D., lipsesc pe amplasament speciile și caracteristicile ce definesc aceste habitate naturale.

Funcțiile ecologice și statutul de conservare a speciilor și habitatelor de interes comunitar nu vor fi afectate deoarece:

- habitatele speciilor incluse în situl ROSCI065 pe amplasamentul haldei de șlam lipsesc
- ampriza digurilor de contur sunt situate la distanțe de peste 1200 -1500 m sud de astfel de habitate umede (zone de hrănire/cuibărire)

Ținând cont de lipsa populațiilor ținta prevăzute în Formularul standard Natura 2000 raportate la suprafața sitului ROSCI0065 și ROSPA 0031 Delta Dunării, lipsa habitatelor relevante pentru aceste specii, dar și lipsa unui impact potențial, proiectul propus nu este în măsura să influențeze dinamica populațiilor de importanță comunitară, criteriile ce au stat la baza desemnării siturilor.

- a. pe amplasamentul haldei, nu au fost identificate specii și/sau habitate de interes comunitar ce să necesite protecție în perioada de realizare și exploatarea digurilor de contur

## Raport privind impactul asupra mediului

pentru proiectul: „Supraînălțare diguri halda de șlam Alum S.A. Tulcea”

- b. graurul, guguștiucul, coțofana, cioara de semănătura, rândunica și barza nu cuibăresc pe suprafața haldei, lipsește hrana, fiind un obiectiv industrial de depozitare a sterilului rezultat din tehnologia de fabricarea aluminei, păsări comune observate survolând în special spre terenurile agricole și gospodăriile din satul Mineri
- c. datorită mobilității, toate speciile de faună se dezvoltă în zonele învecinate cultivate cu cereale, pădurea Somova și lunca Dunării, areale neafectate de activități umane

Conform Ghidului metodologic privind evaluarea adecvată ale efectelor potențiale ale planurilor sau proiectelor asupra ariilor naturale protejate de interes comunitar, aprobat cu Ordinul Min. Mediului nr. 19/2010, integritatea ariei naturale protejate de interes comunitar este afectată dacă activitățile antropice pot:

- a. să reducă suprafața habitatelor și/sau numărul exemplarelor speciilor de interes comunitar, nu este cazul;
- b. să ducă la fragmentarea habitatelor de interes comunitar, nu este cazul;
- c. să aibă impact negativ asupra factorilor care determină menținerea stării favorabile de conservare a ariei naturale protejate de interes comunitar, nu este cazul;
- d. să producă modificări ale dinamicii relațiilor care definesc structura și/sau funcția ariei naturale protejate de interes comunitar, nu este cazul;

Ținând seama ca:

- habitatele naturale protejate în SCI+SPA Delta Dunării se afla la o distanță considerabilă de perimetrul de exploatare a haldei de șlam și ampriza lucrărilor de investiții la digurile de contur
- speciile de plante, mamifere, amfibieni, reptile, păsări, pești, enumerate în ROSCI 0065 și ROSPA 0031 Delta Dunării și Complex Razim-Sinoe nu populează amplasamentul haldei de șlam
- nu este afectată integritatea ariei naturale
- digurile supraînălțate nu reduc suprafața habitatului și/sau nr. speciilor protejate de interes comunitar
- nu fragmentează habitatul, nu produc modificări ale dinamicii relațiilor care definesc structura și/sau funcția ariei naturale protejate de interes comunitar.

Se concluzionează că impactul lucrărilor de supraînălțarea digurilor de protecție asupra biodiversității din zonele de vecinătate, siturile comunitare ROSCI 0065, ROSPA 0031 și R.B.D.D., este nesemnificativ.

### 5.1.5. Efecte asupra peisajului

#### 5.1.5.1. Perioada de construcție


Zonele de realizare a lucrărilor proiectate sunt situate într-un perimetru cu valoare peisagistică moderată. Trebuie precizat că peisajul este deja antropizat prin prezența haldei, proiectul actual urmărind creșterea capacității de depozitare a acestuia; ca urmare nu vor apărea schimbări semnificative asupra peisajului, comparativ cu situația actuală. Impactul negativ asupra peisajului apare în perioada de execuție, prin prezența șantierului și din desfășurarea lucrărilor la infrastructura existentă sau proiectată.

La realizarea lucrărilor de construcție proiectate vor apărea forme de impact datorate:

- excavațiilor pentru lucrările de construcție proiectate;
- prezenței utilajelor de construcție;
- prezenței depozitelor de materiale de construcție;
- prezenței depozitelor de pământ și steril, rezultate din excavații.

## Raport privind impactul asupra mediului

pentru proiectul: „Supraînălțare diguri halda de șlam Alum S.A. Tulcea”



Pentru realizarea proiectului, nu este cazul construirii unor cai de acces, lucrările la digurile de protecție se vor realiza folosind drumurile de exploatare existente in incinta haldei de șlam. Accesul la amplasamentul lucrărilor de supraînălțare a digurilor de contur se va face din drumul național DN22(E87) si drumul comunal, fără sa aducă atingere peisajului existent in prezent.

Pentru suprafața afectată temporar de lucrări constructorul va avea obligația de a readuce aceste suprafețe la folosința inițială, sau în circuitul productiv.

Formele de impact asupra peisajului ar putea fi:

- efecte asupra structurii fizice și esteticii peisajului;
- efecte asupra amenajării vizuale a peisajului pentru receptori.

In privința proiectului de supraînălțare a digurilor la halda, lucrare ce va fi realizata pe un amplasament existent de depozitare steril, se poate afirma ca diversitatea vizuala a peisajului este relativ redusa, acesta fiind caracterizat in principal prin prezenta unui relief monoton, predominante fiind culturile agricole, exploatarea de cariera la zi, drumuri si gospodarii urbane/rurale.

Zona in care se vor realiza lucrările de supraînălțare diguri este lipsita de puncte de interes din punct de vedere peisagistic si lipsit de obiective cu valoare istorica, arhitecturala deosebita, cu exceptia luncii Dunării, care nu este valorificat turistic.

Prin construirea in anul 1972 a haldei, elementul natural de relief a fost modificat in mod direct prin lucrările executate la baraj, diguri, stații de pompare etc. necesare pentru dezvoltarea economica fireasca a tarii si a cărei evoluție trecut-prezent-viitor, este direct influențată de activitatea de producție. Realizarea digurilor de protecție, reprezintă lucrări cu efect benefic pentru mediu, impactul pentru om fiind pozitiv. Posibilul impact ecologic, transport rutier pe drumul E87 si gospodăriile locuitorilor din Minerii, lac Căsla, vor fi eliminate prin creșterea siguranței in exploatarea a haldei de șlam si fără impact negativ asupra peisajului.

Implementarea proiectului de supraînălțare diguri nu modifica peisajul existent, deoarece lucrările se desfășoară pe suprafața haldei si nu este cazul degradării unor terenuri naturale.

## Raport privind impactul asupra mediului

pentru proiectul: „Supraînălțare diguri halda de șlam Alum S.A. Tulcea”

Din verificările pe teren, rezulta ca zona haldei in care se fac lucrările de supraînălțare diguri este lipsita de puncte de interes privind varietatea peisajului si care sa interfereze in mod negativ cu aceasta. De asemenea, nu au fost remarcate obiective de interes turistic, recreativ ori construcții cu valoare istorica si arhitecturala deosebita.

Astfel de construcții hidrotehnice cu rol de protecție se realizează in majoritatea tarilor si in scopuri bine definite de apărare a terenurilor agricole, obiectivelor economice si localităților de fenomene naturale extreme cu consecințe deosebite, impactul asupra peisajului fiind minim, comparativ cu efectele benefice pentru locuitori si habitatele naturale.

In concluzie, valoarea peisagistica a zonei in care se propun lucrările de supraînălțare diguri la halda nu este deosebita fata de condițiile general întâlnite in regiunea nord Dobrogeana, cu mențiunea ca nu sunt identificate clădiri cu valoare de patrimoniu, forme de relief deosebite declarate monumente ale naturii ori stațiuni balneo-climaterice.

Ampriza digurilor de protecție nu conduce la scoaterea din circuitul natural a unor suprafețe de teren, peisajul nefiind afectat de aceste lucrări.

Impactul asupra peisajului nu va fi negativ, obiectivul menținându-și funcționalitatea existentă, iar extinderea propusă este realizata in același amplasament. Nu sunt necesare dotari suplimentare pentru protectia peisajului.

In concluzie, impactul prognozat pentru perioada de constructie este caracterizat ca fiind neglijabil.

### 5.1.5.2. Perioada de exploatare

Amplasamentul fiind intre doua vetre ale localității Mineri si drumul național E87 din imediata vecinătate a proiectului, tipul de peisaj dominant este de terenuri cultivate intensiv, la care se adaugă construcțiile de locuințe si industriale existente in zona, impactul prognozat asupra peisajului fiind nesemnificativ, comparativ cu situația prezenta.

Nu va exista un impact negativ vizual, deoarece locația in care se vor efectua lucrările de supraînălțare diguri este amplasamentul haldei si reprezintă conturul acestui obiectiv, iar depozitul de șlam nu se observa din localitate, ori din drumul național.

De asemenea, nu se modifica peisajul deoarece dinspre drumul național, imaginea vizuala este a barajului din anrocamente, mascat parțial de copacii plantați in anii anteriori, iar depozitul de steril nu poate fi observat fiind in interiorul acestor diguri, diferența de cota dintre sosea si suprafața utila a haldei, este de peste 38m.

Ca urmare , in perioada de exploatare a haldei de șlam impactul este considerat nesemnificativ ca fiind neglijabil.

## 5.1.6. Efecte asupra mediului social și economic

### 5.1.6.1. Perioada de construcție

Componentele potențiale cele mai importante ale **impactului social** sunt:

- Locuire

## Raport privind impactul asupra mediului

pentru proiectul: „Supraînălțare diguri halda de șlam Alum S.A. Tulcea”

- Tipuri de locuințe
- Publice/private
- Preț locuința
- Chirii
- Servicii locale: publice, private
  - Servicii educaționale
  - Servicii sanitare; ajutor social;
  - Altele: politie, pompieri, transport, agrement
  - Finanțe locale
- Socio - culturale
  - Stil de viață/ calitatea vieții
  - Probleme sociale: crime, huliganism, boli, divorțuri etc.;
  - Conflicte și stres - populația locală; integrare

Componentele potențiale cele mai importante ale **impactului economic** sunt:

- Generarea unui volum ridicat al vânzărilor în zona; acest lucru ar putea duce la creșterea locală a prețurilor (inflație locală)
  - Bunuri
  - Servicii
- Efecte asupra economiei locale
- Crearea de noi locuri de muncă, la rândul ei generează cerințe pentru servicii: sănătate, școală, construcții
- Training – generează noi posibilități în zona
- Facilitează alte dezvoltări în zona: drumuri, poduri
- Efecte negative:
  - Firmele locale – competiție pentru forța de muncă
  - Crește presiunea inflaționistă – mai mulți bani
  - Limitează posibilitățile de dezvoltare în zona: turism, agrement

Din enumerarea aceasta, rezulta ca formele impact social și economic sunt semnificative și trebuie luate în considerare în următoarele condiții:

- Cazul unui proiect amplu, cu durata lungă de execuție, cu număr mare de muncitori și utilaje dislocate în zonă;
- Cazul unor zone puțin populate, în care intruziunea numerică a muncitorilor din exteriorul acesteia să fie comparabilă cu cea a populației locale.

Altfel această formă de impact nu are semnificație și nu se justifică analiza sa. Cazul proiectului analizat nu se încadrează în cele menționate mai sus: numărul muncitorilor este redus, perioada de execuție este de asemenea limitată, iar zona este relativ bine populată.

Forța de muncă necesară realizării acestui proiect nu impune o calificare deosebită, ca urmare este justificat ca angajările să fie în bună parte locale, cu muncitori din zona care nu ar genera efecte (negative) asupra populației locale.

Angajarea muncitorilor locali ar putea genera un impact economic temporar pozitiv, prin creșterea veniturilor populației locale; dar și în aceste condiții, având în vedere considerațiile de mai sus, impactul, chiar pozitiv, nu este semnificativ.

Impactul social este de asemenea neglijabil.

#### **5.1.6.2. Perioada de exploatare**

Exploatarea acestui proiect nu conduce la crearea de noi locuri de munca; ca urmare local, impactul social și economic este neglijabil

Totuși, exploatarea în continuare a haldei va permite funcționarea uzinei ALUM, menținând astfel locurile de munca – cu impact pozitiv economic asupra lucrătorilor din aceasta uzina. Suplimentar trebuie precizat ca uzina realizează o producție care este apoi utilizată deschizând pe orizontală noi beneficii economice și sociale dependent de utilizarea predicției sale.

Sub acest aspect impactul economic pe perioada de exploatare a haldei este pozitiv, major local - national, pe termen lung.

### **5.1.7. Condiții culturale și etnice, patrimoniu cultural**

#### **5.1.7.1. Perioada de construcție**

Nu se prelină efecte negative asupra patrimoniului cultural existent prin realizarea lucrărilor proiectate.

Pe amplasamentul actual nu au fost identificate valori materiale culturale sau istorice care să necesite protecție în faza de dezvoltare a proiectului.

Impact ne semnificativ.

#### **5.1.7.2. Perioada de exploatare**

Nu se evidențiază efecte negative asupra patrimoniului cultural existent în perioada de exploatare a haldei.

Impact ne semnificativ.

## **5.2. Utilizarea resurselor naturale, în special a terenurilor, a solului, a apei și a biodiversității, având în vedere, pe cât posibil, disponibilitatea durabilă a acestor resurse**

Resursele naturale utilizate pentru extinderea capacității de depozitare a haldei de șlam ALUM SA sunt șlamul deja depus, pământul și agregatele minerale. Toate acestea vor fi procurate local, sau din carierele locale fără a impune transport la distanță. Sacii folosiți la containere sunt aprovizionați din piața, dar cantitatea necesară este de volum redus.

Transportul agregatelor de la cariere/balastiere la zona proiectului se va efectua cu mijloace auto specifice pe drumuri naționale și/sau locale, după caz.

## 5.3. Emisia de poluanți

### 5.3.1. Zgomot, vibrații, lumină, căldură și radiații

#### 5.3.1.1. Zgomot și vibrații

##### 5.3.1.1.1. Perioada de construcție

În perioada de execuție a lucrărilor proiectate, sursele de zgomot sunt grupate după cum urmează:

- în frontul de lucru zgomotul este produs în fazele de execuție de către funcționarea utilajelor de construcții specifice lucrărilor (excavări și curățiri în amplasament, compactare etc.) la care se adaugă aprovizionarea cu materiale.
- circulația autobasculantelor care transportă materiale necesare execuției lucrării.

Pentru o prezentare corectă a diferitelor aspecte legate de zgomotul produs de diferite instalații, trebuie avute în vedere trei niveluri de observare:

- zgomot de sursă;
- zgomot de câmp apropiat;
- zgomot de câmp îndepărtat.

Fiecărui din cele trei niveluri de observare îi corespund caracteristici proprii.

În cazul **zgomotului la sursă**, studiul fiecărui echipament se face separat și se presupune plasat în câmp liber. Aceasta fază a studiului permite cunoașterea caracteristicilor intrinseci ale sursei, independent de ambianța ei de lucru.

Măsurile de zgomot la sursă sunt indispensabile atât pentru compararea nivelurilor sonore ale utilajelor din aceeași categorie, cât și de a avea o informație privitoare la puterile acustice ale diferitelor categorii de utilaje.

În cazul **zgomotului în câmp deschis apropiat**, se ține seama de faptul că fiecare utilaj este amplasat într-o ambianță ce-i poate schimba caracteristicile acustice.

În acest caz, interesează nivelul acustic obținut la distanțe cuprinse între câțiva metri și câteva zeci de metri față de sursă.

Pentru a avea sens valoarea de presiune acustică înscrisă, trebuie să fie însoțită de distanța la care s-a efectuat măsurarea.

Față de situația în care sunt îndeplinite condițiile de câmp liber, acest nivel de presiune acustică poate fi amplificat în vecinătatea sursei (reflexii), sau atenuat prin prezența de ecrane naturale sau artificiale între sursă și punctul de măsură.

Deoarece măsurătorile în câmp apropiat sunt efectuate la o anumită distanță de utilaje, este evident că în majoritatea situațiilor zgomotul în câmp apropiat reprezintă, de fapt, zgomotul unui grup de utilaje și mai rar al unui utilaj izolat.

Dacă în cazul primelor două niveluri de observare caracteristicile acustice sunt strâns legate de natura utilajelor și de disponerea lor, **zgomotul în câmp îndepărtat**, adică la câteva sute de metri de sursă, depinde în mare măsură de factori externi suplimentari cum ar fi:

- fenomene meteorologice și în particular: viteza și direcția vântului, gradientul de temperatură și de vânt;

### Raport privind impactul asupra mediului

pentru proiectul: „Supraînălțare diguri halda de șlam Alum S.A. Tulcea”

- absorbția mai mult sau mai puțin importantă a undelor acustice de către sol, fenomen denumit „efect de sol”;
- absorbția în aer, dependența de presiune, temperatură, umiditatea relativă, componenta spectrală a zgomotului;
- topografia terenului;
- vegetația.

La acest nivel de observare constatările privind zgomotul se referă, în general, la întregul obiectiv analizat.

Din cele de mai sus rezultă o anumită dificultate în aprecierea poluării sonore în zona unui front de lucru.

Totuși pornind de la valorile nivelurilor de putere acustică ale principalelor utilaje folosite în construcții și numărul acestora într-un anumit front de lucru, se pot face unele aprecieri privind nivelurile de zgomot și distanțele la care acestea se înregistrează.

Utilajele folosite și puteri acustice asociate:

- buldozer Lw - 115 dB(A)
- încărcător Wolla Lw - 112 dB(A)
- excavator Lw - 117 dB(A)
- compactor Lw - 105 dB(A)
- finisor Lw - 115 dB(A)
- basculantă Lw - 107 dB(A)

Suplimentar impactului acustic, utilajele de construcție, cu mase proprii mari, prin deplasările lor sau prin activitatea în punctele de lucru, constituie surse de vibrații.

A doua sursă principală de zgomot de vibrații în șantier este reprezentată de circulația mijloacelor de transport. Pentru transportul materialelor (pământ, balast etc.) se folosesc basculante.

Deși în acest moment, nu se poate preciza decât estimativ numărul de utilaje folosite în perioada de construcție a lucrărilor proiectate (acesta va fi precizat de constructor), s-a estimat un număr de utilaje prezentat în următorul tabel:

*Tabel 5.3. Nivelele de zgomot ale utilajelor de construcții.*

Sursa	Număr	Nivel zgomot $L_{eq}$ (dB)
Încărcător	1	112
Autotransportoare	1	107
Compresor	2	115

Nivelul de zgomot total produs de utilajele de construcții în ipoteza că acestea ar funcționa simultan, este:

$$L_{wt} = 10 \log \sum_{i=1}^n 10^{\frac{L_{wi}}{10}} =$$



### Raport privind impactul asupra mediului

pentru proiectul: „Supraînălțare diguri halda de șlam Alum S.A. Tulcea”

$$\begin{aligned} &= 10 \cdot \log \left( 1 \cdot 10^{\frac{112}{10}} + 1 \cdot 10^{\frac{107}{10}} + 2 \cdot 10^{\frac{115}{10}} \right) = \\ &= 118,95 \text{ dB} \end{aligned}$$

unde:  $L_{Wi}$  = Nivel de zgomot al sursei (dB);  $L_{Wt}$  = Nivel de zgomot total.

Efectele surselor de zgomot și vibrații de mai sus se suprapun peste zgomotul existent în zonă, datorat proiectului și traficului rutier.

Pentru a evita producerea poluării fonice, toate utilajele care produc zgomot și/sau vibrații vor fi menținute în stare bună de funcționare. Având în vedere numărul redus de utilaje folosite pentru execuția lucrărilor și pentru transportul materialelor și a deșeurilor, eșalonarea în timp și spațiu a lucrărilor, estimăm că nivelul de zgomot și intensitatea vibrațiilor se încadrează în limitele admise de STAS 10009/1988, Ord. nr. 536 /1997 și Ord. 152/558/1.119/532 și SR 12025:1994.

#### Impact Minor, direct, temporar, local, de scurta durata.

##### 5.3.1.1.2. Perioada de exploatare

Nu sunt identificate forme de emisii zgomot semnificative; impact ~~minor~~neglijabil.

##### 5.3.1.2. Lumină și căldură

Nu se identifica forme de impact sub aspectul radiațiilor de lumina și căldura, atât în perioada de execuție cât și în cea de exploatare a proiectului. Impact ne semnificativ.

##### 5.3.1.3. Radiații

În cadrul proiectului nu există surse de radiații atât în perioada de execuție, cât și pe perioada de funcționare a lucrărilor proiectate.

#### 5.3.2. Eliminarea și valorificarea deșeurilor

##### 5.3.2.1. Perioada de construcție

În timpul execuției lucrărilor de supraînălțare a digurilor haldei de șlam, vor rezulta următoarele tipuri de deșeuri:

- deșeuri de tip menajer (hârtie, material plastic, resturi alimentare)  
Aceste deșeuri se vor colecta și depozita temporar în pubele (de preferat cu colectare selectivă, conform normelor europene deșeuri reciclabile - sticlă, metal + plastic, hârtie + carton și deșeuri biodegradabile - deșeuri menajere). Colectarea deșeurilor menajere se va face de o firmă de salubritate care va asigura transportul, valorificarea și /sau eliminarea acestora.
- deșeuri materiale de construcții  
Deșeurile rezultate din lucrările de execuție a proiectului sunt reprezentate de:
  - deșeuri inerte reprezentate de materialul rezultat în urma lucrărilor de excavații efectuate;
  - deșeuri din mase plastice.
  - lubrifianți (uleiuri);

Printre măsurile cu caracter general ce trebuie adoptate în vederea asigurării unui management corect al deșeurilor produse în perioada executării lucrărilor de amenajare, se numără următoarele:

### Raport privind impactul asupra mediului

pentru proiectul: „Supraînălțare diguri halda de șlam Alum S.A. Tulcea”

- evacuarea ritmică a deșeurilor din zona în vederea evitării formării de stocuri și creșterii riscului amestecării diferitelor tipuri de deșeuri;
- deșeurile reciclabile se vor colecta și valorifica conform Ord. nr. 33/1995.
- se va institui evidența gestiunii deșeurilor în conformitate cu H.G. 856/2002, evidențiindu-se atât cantitățile de deșeuri rezultate, cât și modul de gestionare a acestora.

Atât în perioada de construcție cât și în perioada de exploatare, nu se vor utiliza substanțe și preparate chimice periculoase pentru mediu, iar digurile de protecție nu sunt generatoare de deșeuri.

#### 5.3.2.2. Perioada de exploatare

În condițiile gestionării deșeurilor în conformitate cu prevederile legislației de mediu în vigoare, impactul generat de producerea deșeurilor în zona haldei, ca urmare a dezvoltării proiectului, va fi nesemnificativ.

În perioada de exploatare nu vor rezulta deșeuri.

Modul de gospodărire a deșeurilor în perioada de execuție respectiv exploatare a lucrărilor proiectate se prezintă sintetic în cele ce urmează.

*Tabel 5.4. Modul de gestionare a deșeurilor.*

Amplasament	Tip deșeu	Mod de colectare / evacuare	Observații
<b>Perioada de execuție</b>			
<b>Șantier</b>	Menajer sau asimilabile (inclusiv resturi de la prepararea hranei)	În zona haldei se vor organiza puncte de colectare prevăzute cu containere de tip pubelă. Periodic acestea vor fi colectate și evacuate cu ajutorul mașinilor de salubritate.	Se vor păstra evidențe stricte privind datele calendaristice, cantitățile eliminate și identificatorii mijloacelor de transport utilizate.
	Deșeuri metalice	Se vor colecta temporar în incintă, pe platforme și/sau în containere specializate. Vor fi valorificate în mod obligatoriu prin unități specializate de prestări servicii.	
	Deșeuri mase plastice	Colectarea acestor deșeuri va fi efectuată selectiv, ele urmând a fi valorificate în funcție de dimensiuni ca accesorii și elemente de sprijin în lucrările de construcții..	Se vor păstra evidențe stricte privind datele calendaristice, cantitățile eliminate și identificatorii mijloacelor de transport utilizate.
<b>Perioada de exploatare</b>			
<b>Halda de șlam</b>	Menajer sau asimilabile	Se va asigura un punct de colectare prevăzut cu containere de tip pubelă. Periodic (cel puțin săptămânal) acestea vor fi golite.	Se va elimina la depozitul local de deșeuri. Se propune instituirea încă din faza de proiectare a sistemelor de colectare selectivă a deșeurilor menajere.

## 5.4. Situații de risc (din cauza unor accidente sau dezastre)

### 5.4.1. Riscurile pentru sănătatea umană

Accidentele potențiale cu risc asupra sănătății umane pot avea loc în mod diferit în perioadele de execuție și exploatare a proiectului.

#### 5.4.1.1. Riscuri în perioada de execuție

Strict legat de execuție, riscurile sunt de tipul celor care se produc pe șantierele de construcții, fiind generate de indisciplină și de nerespectarea de către personalul angajat a regulilor și normativelor de protecția muncii sau/și de neutilizarea echipamentelor de protecție, acestea fiind posibile în legătură cu următoarele activități:

- lucrul cu utilajele și mijloacele de transport
- circulația rutieră internă și pe drumurile de acces
- incendii din felurite cauze
- inhalații de praf sau gaze
- accidente provocate de prezența „curioșilor” care se strecoară în incinta șantierului.

Aceste tipuri de accidente nu au efecte asupra mediului înconjurător, având caracter limitat în timp și spațiu, dar pot produce invaliditate sau pierderi de vieți omenești. De asemenea, ele pot avea și efecte economice negative prin pierderi materiale și întârzierea lucrărilor.

Populația din zonă poate fi afectată de lucrări neterminate sau în curs, nesemnificate ori fără elemente de avertizare – excavații etc. Victimele sunt de obicei copiii mai curioși și mai puțin avizați atrași de caracterul de noutate al șantierului, iar perioada cea mai nefastă este a zilelor când nu se lucrează și controlul accesului în șantier este mai redus.

De aceea, securizarea locației șantierului este necesară pe toată perioada de execuție a lucrărilor proiectate, de la începerea și până la finalizarea acestora.

Pentru reducerea la minim a riscurilor este necesară respectarea perioadei de execuție și respectarea cu acuratețe a proiectelor care stau la baza lucrărilor.

Realizarea unor depozite securizate, pentru toate materialele de construcții ce pot genera riscuri printr-o manipulare improprie, închise accesului oricărui muncitor neautorizat din șantier sau altor persoane străine este absolut obligatorie.

O alta categorie de accidente în aceasta perioada, poate avea loc în legătura cu populația din zona lucrărilor, care nu este obișnuită cu concentrările de trafic induse. De asemenea, ea poate fi afectată de lucrări neterminate sau în curs, nesemnificate ori fără elemente de avertizare-excavații mari etc.

#### 5.4.1.2. Riscuri în perioada de exploatare

Lucrările de acest tip se pot degrada în timp, desigur în ritmuri relativ lente, dacă exploatarea și întreținerea nu sunt riguros organizate..

O trecere succintă în revistă a tipurilor de accidente se prezintă astfel:

## Raport privind impactul asupra mediului

pentru proiectul: „Supraînălțare diguri halda de șlam Alum S.A. Tulcea”

- accidente de circulație auto propriu-zise din cauza nerespectării reglementarilor în vigoare.
- accidente datorate funcționării necorespunzătoare a instalațiilor de exploatare a haldei: transport șlam spre haldă; transport apa de la halda la uzina.

### 5.4.2. Riscurile pentru patrimoniul cultural

Nu este cazul. Pe amplasamentul actual nu au fost identificate valori materiale culturale sau istorice care să necesite protecție în faza de creștere a capacității de depozitare. În cazul în care, în timpul executării lucrărilor de construcții, se vor descoperi, cu totul întâmplător, valori culturale sau istorice, titularul proiectului de plan/ antreprenorul lucrărilor de construcții, are obligația respectării prevederilor Legii nr. 422/2001, referitor la instituirea zonelor de protecție, raportarea descoperirilor către Ministerul Culturii și Cultelor, respectiv solicitarea și obținerea autorizațiilor speciale de execuție a lucrărilor ce vizează conservarea valorilor culturale și istorice.

### 5.4.3. Riscurile pentru mediu

Riscul pentru mediu rezultă din interacțiunea dintre activitățile antropice și mediu. Riscul pentru mediu vizează principalii factori de mediu: flora și fauna, sănătatea umană, mediul socio-economic, resursele de apă, aer, sol, climă, patrimoniu cultural.

Se apreciază că proiectul analizat nu ridică riscuri pentru mediu în mod direct. Nivelurile de risc pentru mediu asociate activităților de depozitare a șlamului uscat se situează la niveluri reduse, riscul rezidual fiind ne semnificativ.

## 5.5. Cumularea efectelor cu cele ale altor proiecte existente și/sau aprobate, ținând seama de orice probleme de mediu existente

In vecinatatea amplasamentului haldei de slam nu sunt amplasate alte activitati economice, cu exceptia celor de morarit si panificatie din satul Mireni. Activitatile desfasurate sunt nepoluatoare pentru mediu.

În ceea ce privește drumul vecinatatea haldei se găsește de asemenea traseul drumului național 22, acesta este modernizat în zona limitrofa haldei.

În prezent nu sunt prevăzute alte proiecte care să vizeze drumul se vor realiza în vecinatatea haldei. De asemenea, capacitatea acestui drumului în zona haldei fiind este suficientă preluării traficului actual.

Asa cum rezulta din analiza de mai sus, impactul proiectului asupra componentelor mediului este minor sau nesemnificativ. In zona, doar drumul national are impact asupra aerului si nivelului zgomotului. Se apreciaza ca impactul cumulativ, direct si indirect, nu va conduce la depasirea valorilor admistibile pentru nici una din componentele mediului.

## 5.6. Impactul transfrontier

Proiectul se afla in relativa vecinatate a granitei Romaniei; fluviul Dunarea se gaseste si el in apropierea haldei iar o ramura a sa se constituie in granita cu Ucraina.

Pe de alta parte din analiza de impact prezentata rezulta ca impactul pe fiecare componenta de mediu se incadreaza in calificativul minor sau nesemnificativ. In aceste conditii se apreciaza ca

## Raport privind impactul asupra mediului

pentru proiectul: „Suprainălțare diguri halda de șlam Alum S.A. Tulcea”

impactul transfrontier este nesemnificativ atata timp cat exploatarea si functionarea haldei se inscrie in parametrii proiectati.

Proiectul privind construirea digurilor de contur pe amplasamentul existent al haldei nu intra sub incidenta Conventiei privind evaluarea impactului asupra mediului in context transfrontiera, adoptata la Espoo la 25 februarie 1991

Lucrarile de investitii privind suprainaltarea digurilor la halda de slam au un caracter local, limitate in timp, constructii realizate pe suprafata utila a depozitului existent, nu sunt generatoare de poluanti care sa conduca la influentarea calitatii factorilor de mediu (aer atmosferic) in context transfrontalier si care sa presupuna evaluarea mediului in raport cu posibilele dezagregamente create la frontiera cu Ucraina, amplasamentul fiind la cca 15 km si la mare distanta de granita.

### 5.6.5.7. Impactul proiectului asupra climei și vulnerabilitatea proiectului la schimbările climatice

În ultimele decenii, evenimentele meteorologice și hidrologice extreme au devenit mult mai frecvente și mult mai distructive. Evenimentele extreme care afectează cel mai mult viața și bunurile sunt cele legate de vreme și climă, spre exemplu: secetele, viiturile, perioadele călduroase și uscate extreme, înghețul, ploile excesive, furtunile etc. Clima Europei a înregistrat o încălzire de aproximativ un grad Celsius în ultimul secol, mai ridicată decât media globală. Cantitățile de precipitații au crescut considerabil în nordul Europei, în timp ce în sudul continentului perioadele de secetă au devenit din ce în ce mai frecvente. Temperaturile extreme înregistrate recent, cum ar fi valul de caniculă din vara anului 2003 și mai ales cel din 2007, au fost relaționate cu creșterea observată a frecvenței fenomenelor extreme din ultimele decenii, ca o consecință a efectelor schimbărilor climatice. Deși fenomenele meteorologice singulare nu pot fi atribuite unei singure cauze, analizele statistice au arătat faptul că riscul apariției unor astfel de fenomene a crescut considerabil datorită efectelor schimbărilor climatice (Ghid privind adaptarea la efectele schimbărilor climatice, Ministerul Mediului și Dezvoltării durabile).

#### 5.6.1.5.7.1. Tipuri de vulnerabilități identificate

Evaluarea (analiza) vulnerabilității proiectului **Suprainaltare diguri halda de șlam Alum S.A. Tulcea** la schimbările climatice este un pas important în procesul de stabilire a măsurilor de adaptare corespunzătoare la schimbările climatice. Această analiză a vulnerabilității este împărțită pe trei module ce cuprind analiza sensibilității proiectului din punct de vedere al schimbărilor climatice, evaluarea expunerii proiectului la variabilele climatice actuale și viitoare, respectiv combinarea celor două pentru analiza vulnerabilității proiectului la schimbările climatice.

**Analiza sensibilității proiectului** necesită identificarea sensibilității proiectului față de o serie de factori climatici (variabile climatice) principali, respectiv față de efecte secundare/pericole legate de factorii climatici (Tabel 5.5).

Sensitivitatea proiectului în raport cu variabilele climatice trebuie evaluată la nivel de componente ale proiectului, respectiv: active și procese, input-uri (apă, energie, altele), rezultate (produse, piețe, cererea clienților) și legături de transport.

*Tabel 5.5. Variabile climatice cheie și pericole asociate identificate.*

## Raport privind impactul asupra mediului

pentru proiectul: „Supraînălțare diguri halda de șlam Alum S.A. Tulcea”

Factori climatici (variabile climatice)	Efecte secundare / pericole legate de factorii climatici
1. Temperatura (aerului) medie anuală/sezonieră/lunară	1. Disponibilitatea resursei de apă
2. Temperaturi (ale aerului) extreme (frecvență și magnitudine)	2. Furtuni
3. Precipitații medii anuale/sezoniere/lunare	3. Inundații
4. Precipitații extreme (frecvență și magnitudine)	4. Furtuni de nisip
5. Viteza medie a vântului	5. Eroziunea solului
6. Viteza maximă a vântului	6. Incendii
7. Umiditate	7. Calitatea aerului
8. Radiație solară	8. Alunecări de tren
	9. Insule de căldură urbane
	10. Schimbarea anotimpurilor (prelungirea/scurtarea lor)

În conformitate cu recomandările din „Guidelines for Project Managers: Making vulnerable investments climate resilient”, sunt utilizate următoarele clase de sensibilitate:

Tabel 5.6. Grade de sensibilitate ale proiectului la factorii climatici.

Sensitivitatea proiectului la factorii climatici		Descriere
<b>3</b>	<b>Ridicată</b>	Factorii climatici (variabilele climatice/pericolele asociate) pot avea un impact semnificativ asupra activelor și proceselor proiectului, intrărilor, ieșirilor etc.
<b>2</b>	<b>Medie</b>	Factorii climatici (variabilele climatice/pericolele asociate) pot avea un impact moderat asupra activelor și proceselor proiectului, intrărilor, ieșirilor etc.
<b>1</b>	<b>Mică</b>	Factorii climatici (variabilele climatice/pericolele asociate) nu au un impact asociat (nu au efect) asupra proiectului.

Sensitivitatea proiectului a fost analizată în raport cu o serie de factori climatici (variabile climatice), care au fost selectați pe baza cerințelor specifice proiectului și a caracteristicilor zonei de amplasare a acestuia. Sensitivitatea proiectului la schimbările climatice a fost analizată pentru trei componente ale proiectului: active și procese, input-uri și rezultate, respectiv volum depozitat. Activele și procesele sunt reprezentate de halda propriu zisă. Input-urile sunt reprezentate de apă, energie iar rezultatele sunt reprezentate de volumul de șlam depozitat.

Factorii climatici (variabilele climatice) includ efectele primare ale schimbărilor climatice precum și efectele secundare, direct dependente de efectele primare. Componentele proiectului sunt interdependente, astfel încât unele dintre ele pot avea consecințe asupra celorlalte..

Fiecare dintre aceste componente au fost încadrate în clase de sensibilitate conform matricei de sensibilitate din tabelul de mai jos.

Tabel 5.7. Matricea sensibilității proiectului în raport cu factorii climatici (variabilele climatice).

Nr. crt.	Factori climatici (variabile climatice)	Mărirea capacității haldei de Șlam Alum S.A. Tulcea		
		Active și procese	Input-uri și rezultate	Volum depozitat
<b>Efecte principale</b>				
1.	Creșterea temperaturii aerului			
2.	Temperaturi extreme (frecvență și magnitudine)			
3.	Modificarea precipitațiilor medii			

## Raport privind impactul asupra mediului

pentru proiectul: „Supraînălțare diguri halda de șlam Alum S.A. Tulcea”

Nr. crt.	Factori climatici (variabile climatice)	Mărirea capacității haldei de Șlam Alum S.A. Tulcea		
		Active și procese	Input-uri și rezultate	Volum depozitat
4.	Precipitații extreme (frecvență și magnitudine)			
5.	Viteza vântului			
6.	Modificarea vitezei maxime a vântului			
7.	Umiditate			
8.	Radiație solară			
<b>Efecte secundare</b>				
9.	Furtuni			
10.	Inundații			
11.	Ceață și vizibilitate redusă			
12.	Furtuni de praf			
13.	Incendii de vegetație			
14.	Alunecări de teren			

Legendă:

Senzitivitate: mică medie ridică

După evaluarea sensibilității proiectului din punct de vedere climatic, următorul pas este **evaluarea expunerii proiectului** (la actualele și viitoarele variabile climatice). Evaluarea expunerii proiectului trebuie efectuată funcție de condițiile climatice curente, precum și al celor viitoare. Este important să se înțeleagă intensitatea și frecvența diferitelor expuneri ale proiectului la schimbările climatice ale amplasamentului analizat.

Tabel 5.8. Grade de expunere ale proiectului din punct de vedere climatic.

Expunerea proiectului la factorii climatici		Descriere
<b>3</b>	<b>Ridică</b>	Expunerea proiectului la factorii climatici poate avea un impact semnificativ asupra activelor și proceselor proiectului, intrărilor, ieșirilor etc.
<b>2</b>	<b>Medie</b>	Expunerea proiectului la factorii climatici poate avea un impact moderat asupra activelor și proceselor proiectului, intrărilor, ieșirilor etc.
<b>1</b>	<b>Neglijabilă</b>	Expunerea proiectului la factorii climatici nu are un impact asociat (nu are efect) asupra proiectului.

Pentru evaluarea expunerii proiectului la factorii climatici (variabile climatice), date publice referitoare la temperatură, precipitații, viteza vântului, umiditate, hărți de hazard (inundații, incendii de vegetație, alunecări de teren) au fost analizate, ele fiind sintetizate în tabelul următor.

Tabel 5.9. Factori climatici (variabile climatice) - metodologia de analiză și sursa datelor.

Nr. crt.	Factori climatici (variabile climatice)	Metodologia de analiză a expunerii	Sursa de date
1.	Temperaturi extreme	Analiza GIS a datelor climatice înregistrate în perioada 1970-2000 și prognozate pentru anul 2050.	<ul style="list-style-type: none"> <li>WorldClim - Global Climate Data (Free climate data for ecological modeling and GIS). Modelul climatic global utilizat este HadGEM2-CC dezvoltat de către Centrul de modelare MOHC din Marea Britanie. Datele climatice prelucrate sunt în condițiile</li> </ul>

## Raport privind impactul asupra mediului

pentru proiectul: „Supraînălțare diguri halda de șlam Alum S.A. Tulcea”

Nr. crt.	Factori climatici (variabile climatice)	Metodologia de analiză a expunerii	Sursa de date
			scenariului RCP 8.5. <ul style="list-style-type: none"> <li>Schimbările climatice – de la bazele fizice la riscuri și adaptare, R. Bojariu et. all., 2015.</li> </ul>
2.	Precipitații extreme	Analiza GIS a datelor climatice înregistrate în perioada 1970-2000 și prognozate pentru anul 2050.	<ul style="list-style-type: none"> <li>WorldClim - Global Climate Data (Free climate data for ecological modeling and GIS). Modelul climatic global utilizat este HadGEM2-CC dezvoltat de către Centrul de modelare MOHC din Marea Britanie. Datele climatice prelucrate sunt în condițiile scenariului RCP 8.5.</li> <li>Schimbările climatice – de la bazele fizice la riscuri și adaptare, R. Bojariu et. all., 2015.</li> </ul>
3.	Viteza vântului (viteze maxime)	Analiza GIS a datelor climatice înregistrate în perioada 1970-2000 și prognozate pentru anul 2050.	<ul style="list-style-type: none"> <li>WorldClim - Global Climate Data (Free climate data for ecological modeling and GIS). Modelul climatic global utilizat este HadGEM2-CC dezvoltat de către Centrul de modelare MOHC din Marea Britanie. Datele climatice prelucrate sunt în condițiile scenariului RCP 8.5.</li> <li>Schimbările climatice – de la bazele fizice la riscuri și adaptare, R. Bojariu et. all., 2015.</li> </ul>
4.	Inundații	Identificarea zonelor inundabile/ Analiză GIS.	<ul style="list-style-type: none"> <li>Flood hazard map în the project area for the low probability scenario (source: ANAR - Flood hazard and risk maps.</li> <li>(<a href="http://gis2.rowater.ro:8989/flood/">http://gis2.rowater.ro:8989/flood/</a>).</li> </ul>
5.	Alunecări de teren	Identificarea zonelor cu potențial de alunecare.	<ul style="list-style-type: none"> <li>Evaluarea și prognoza stabilității la alunecare a pantelor pe baza hărților de hazard, C.M. Coman.</li> <li>Evaluarea riscurilor de dezastre la nivel național – RORISK.</li> </ul>

### 5.6.1.1-5.7.1.1. Temperatură

Temperatura la nivelul Europei a înregistrat o încălzire de aproximativ un grad Celsius în ultimul secol, mai ridicată decât media globală. În conformitate cu Ghidul privind adaptarea la efectele schimbărilor climatice al Ministerului Mediului și Dezvoltării durabile, temperatura medie globală a aerului a crescut cu aproximativ 0,74 °C în ultimii 100 de ani (1906 - 2005) comparativ cu 0,6 °C în perioada 1901-2000.

În România în perioada 1901-2000 media anuală a temperaturilor a înregistrat o creștere de 0,3 °C, față de creșterea temperaturii medii globale de 0,6 °C. În perioada 1901-2006 creșterea a fost de 0,5 °C față de 0,74 °C la nivel global (1906-2005). Analizând evoluția temperaturilor medii la nivelul întregii țări se constată că există diferențieri regionale: o încălzire mai pronunțată în sudul și estul țării (ajungând până la 0,8 °C la stațiile București-Filaret, Constanța și Roman) și nesemnificativă în regiunile intra-carpătice. După anul 1961 încălzirea a fost mai pronunțată și a cuprins aproape întreaga țară (Figura 5.3). Astfel, și în România s-au evidențiat schimbări în regimul unor evenimente extreme, cum ar fi:

- creșterea frecvenței anuale a zilelor tropicale (maxima zilnică > 30 °C) și descreșterea frecvenței anuale a zilelor de iarnă (maxima zilnică < 0 °C);

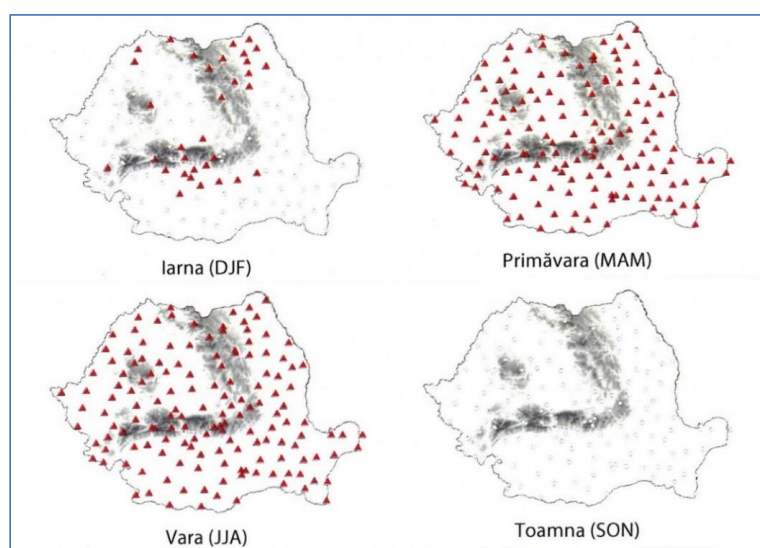


### Raport privind impactul asupra mediului

pentru proiectul: „Supraînălțare diguri halda de șlam Alum S.A. Tulcea”

- creșterea semnificativă a mediei temperaturii minime de vară și a mediei temperaturii maxime de iarnă și vară (până la 2 °C în sud și sud-est în vară).

În ceea ce privește creșterile de temperatură din secolul XXI, acestea sunt estimate în timpul iernii pentru Europa de Est și Nord, respectiv pe timpul verii în sudul Europei (Climate change, impacts and vulnerability în Europe 2016, EEA). Plecând de la datele climatice disponibile pe WorldClim - Global Climate Data (Free climate data for ecological modeling and GIS) – <http://www.worldclim.org>, modelul climatic global HadGEM2-CC dezvoltat de către Centrul de modelare MOHC din Marea Britanie, s-a realizat o analiză GIS a temperaturilor medii anuale înregistrate în perioada 1970-2000 comparativ cu estimarea temperaturilor medii pentru anul 2050 (în condițiile scenariului RCP 8.5). Astfel, s-au analizat temperaturile medii minime și maxime pentru lunile ianuarie și iulie, atât pentru perioada 1970-2000, cât și pentru anul 2050. Analizând datele climatice la nivelul țării, se constată o creștere a temperaturilor în anul 2050 comparativ cu perioada 1970-2000. Rezultatele analizei GIS sunt prezentate în capitolul 11. Anexe, subcapitolul 11.1. - Hărți de temperatură.



Creșterile sunt simbolizate cu triunghiuri roșii, scăderile cu triunghiuri albastre.

Sursa: Schimbările climatice – de la bazele fizice la riscuri și adaptare, R. Bojariu et. all., 2015.

**Figura 5.3. Schimbări anotimpuale ale temperaturii medii a aerului în perioada 1961-2013.**

În ceea ce privește tendințele viitoare ale perioadelor cu valori de căldură, rezultatele indică o tendință generală de creștere în România a numărului de zile definite ca aparținând valorilor de căldură, în intervalul 2021-2050, comparativ cu 1971-2000. Creșterile sunt mai pronunțate în regiunile extra-carpătice din sud, sud-est și sud-est vestul țării. Astfel, la nivelul de zonei de interes, numărul mediu anual de zile cu episoade de valori de căldură în intervalul 2021-2050, comparativ cu 1971-2000 va fi cu aproximativ două zile mai mult.

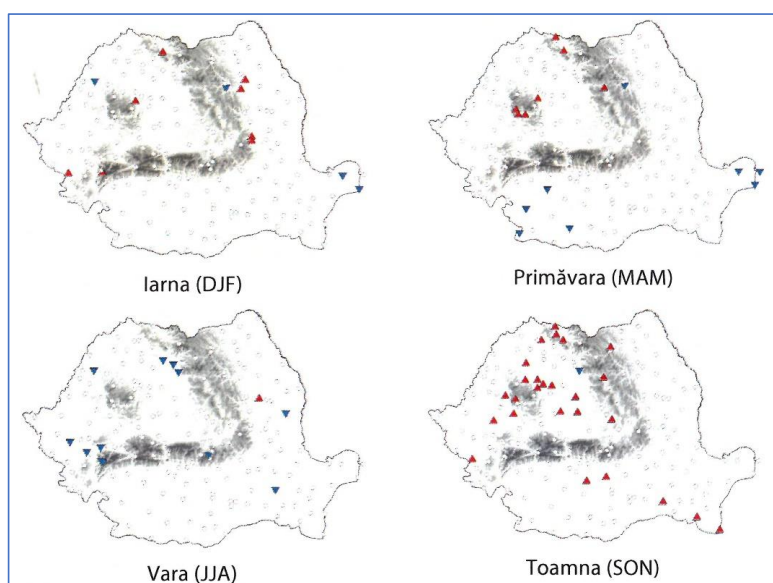
Tendințele viitoare ale numărului de zile cu o temperatură minimă mai mare de 20 °C (indexul nopților tropicale) indică o creștere în întreaga țară. Tendințele observate între 1961-2013 pentru numărul de nopți tropicale arată deja o creștere semnificativă. La nivel de proiect, se estimează că vor fi cu 8-9 nopți tropicale mai mult pe an între 2021-2050 comparativ cu intervalul de referință 1971-2000.

#### 5.6.1.2.5.7.1.2. Precipitații

Din punct de vedere pluviometric, la nivelul Europei, majoritatea modelelor climatice dezvoltate arată o creștere a precipitațiilor în nordul Europei (în special în perioada de iarnă), respectiv o scădere a precipitațiilor în sudul Europei (în special în perioada de vară). De asemenea, se estimează o creștere a numărului de zile cu precipitații extreme.

În România, pe perioada 1901-2000, s-a evidențiat o tendință generală de scădere a cantităților anuale de precipitații, o intensificare a fenomenului de secetă, respectiv o creștere a duratei maxime a intervalelor fără precipitații în sud-vest (iarna) și vest (vara).

Analiza variației multianuale a precipitațiilor anuale pe teritoriul României indică apariția după anul 1980 a unei serii de ani secetoși, datorată diminuării cantităților de precipitații, coroborată cu tendința de creștere a temperaturii medii anuale în special în Câmpia Română și în Podișul Bârladului.

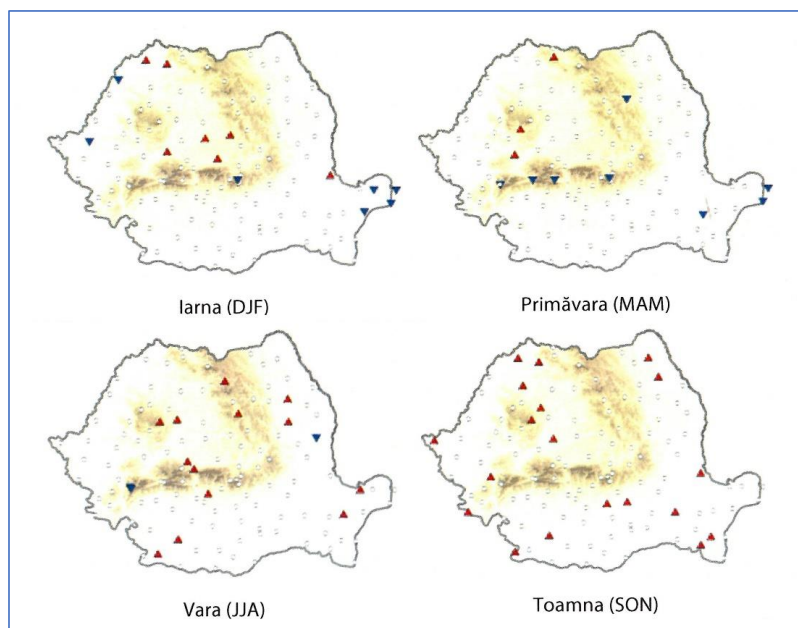


Creșterile sunt simbolizate cu triunghiuri roșii, scăderile cu triunghiuri albastre.

Sursa: Schimbările climatice – de la bazele fizice la riscuri și adaptare, R. Bojariu et. all., 2015.

Figura 5.4. Schimbări în regimul precipitațiilor anotimpuale în perioada 1961-2013.

Diminuarea volumului de precipitații din ultimii ani a condus la scăderea exagerată a debitelor pe majoritatea râurilor țării și, în special, în sudul și sud-estul României. Din analiza altor fenomene, cum ar fi cele din sezonul rece, s-a constatat o creștere semnificativă, în majoritatea regiunilor țării, a frecvenței anuale a zilelor cu brumă. Numărul de zile cu strat de zăpadă a avut, de asemenea, o tendință de scădere, în concordanță cu tendința de încălzire din timpul iernii.



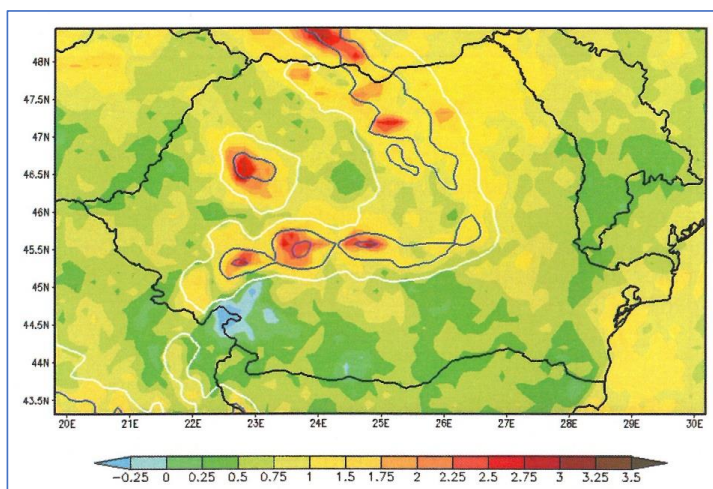
Creșterile sunt simbolizate cu triunghiuri roșii, scăderile cu triunghiuri albastre.

Sursa: Schimbările climatice - de la bazele fizice la riscuri și adaptare, R. Bojariu et. all., 2015.

Figura 5.5. Tendințe anotimpuale ale precipitațiilor maxime zilnice în perioada 1961-2013.

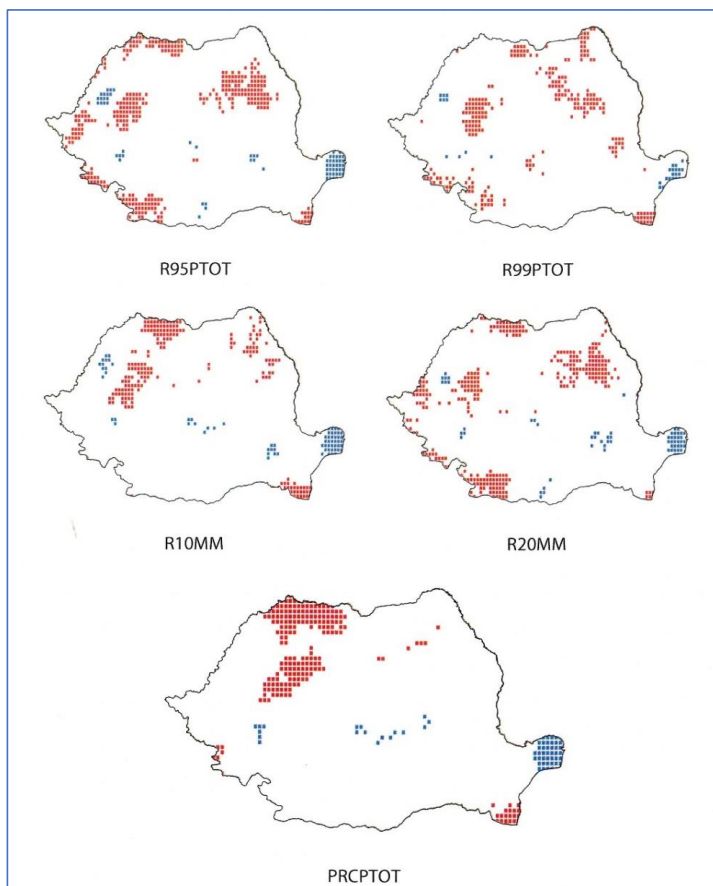
Analizând datele climatice disponibile pe WorldClim - Global Climate Data (Free climate data for ecological modeling and GIS) - <http://www.worldclim.org>, modelul climatic global HadGEM2-CC dezvoltat de către Centrul de modelare MOHC din Marea Britanie s-au realizat o analiză GIS a precipitațiilor medii lunare și anuale înregistrate în perioada 1970-2000 comparativ cu estimarea temperaturilor medii pentru anul 2050 (în condițiile scenariului RCP 8.5). Astfel s-au analizat precipitațiile medii lunare pentru luna ianuarie și iulie, respectiv precipitații medii anuale atât pentru perioada 1970-2000, cât și pentru anul 2050. Rezultatele analizei GIS sunt prezentate în capitolul 11. Anexe, subcapitolul 11.2. - Hărți de precipitații.

Pentru cazul estimărilor viitoarelor precipitații extreme (număr de zile pe an cu precipitații ce depășesc cantitatea de 20 l/m<sup>2</sup>) se constată o creștere a frecvenței de apariție ce acoperă întreaga suprafață a țării. Creșterea numărului de zile cu fenomene extreme de precipitații este mai mare în zonele de deal și munte și în apropierea zonei Mării Negre, comparativ cu cele de câmpie. Pentru zona Tulcea se observă creșterea cu aproximativ 1,5 zile, a frecvenței precipitațiilor extreme în intervalul 2021-2050, față de perioada 1971-2000 (Figura 5.6).



Sursa: Schimbările climatice – de la bazele fizice la riscuri și adaptare, R. Bojariu et. all., 2015.

Figura 5.6. Diferențe în numărul cumulată de zile pe an cu precipitații care depășesc 20 l/m<sup>2</sup>, în intervalul 2021-2050 față de intervalul 1971-2000 în condițiile scenariului RCP 4.5.



Tendențele semnificative de creștere sunt simbolizate cu roșu, scăderile cu albastru.

Sursa: Schimbările climatice – de la bazele fizice la riscuri și adaptare, R. Bojariu et. all., 2015.

Figura 5.7. Reprezentarea spațială a extremelor anuale de precipitații.

## Raport privind impactul asupra mediului

pentru proiectul: „Supraînălțare diguri halda de șlam Alum S.A. Tulcea”

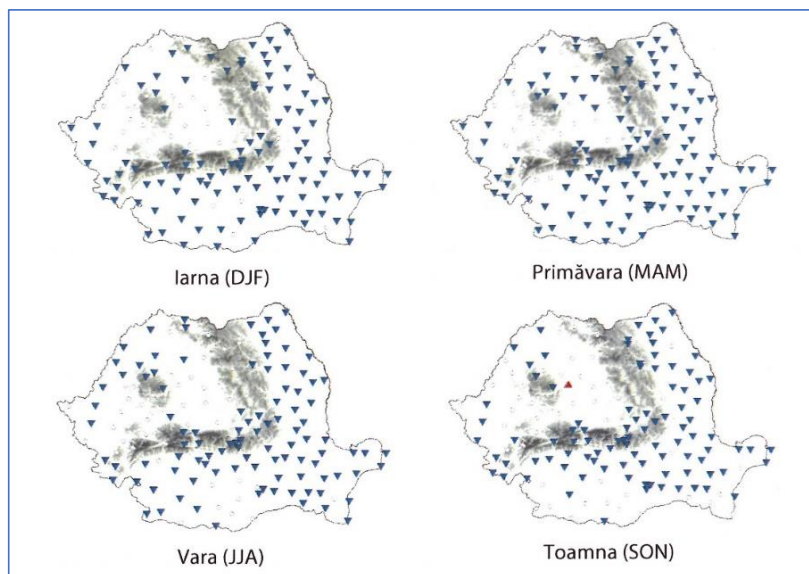
Conform sursei *Schimbările climatice – de la bazele fizice la riscuri și adaptare*, R. Bojariu et. all., 2015, în figura următoare se prezintă reprezentarea spațială a extremelor anuale de precipitații, în care indicii anuali de extreme au fost calculați conform procedurii recomandate de *Expert Team on Climate Change Detection and Indices (ETCCDI)*, aceștia fiind definiți după cum urmează:

- R95PTOT: suma anuală a precipitațiilor căzute în zilele în care precipitația maximă zilnică depășește procentila de 95 a cantității zilnice de precipitații din perioada de referință;
- R99PTOT: suma anuală a precipitațiilor căzute în zilele în care precipitația maximă zilnică depășește procentila de 99 a cantității zilnice de precipitații din perioada de referință;
- R10MM: numărul anual de zile în care se înregistrează minim 10 mm de precipitații;
- R20MM: numărul anual de zile în care se înregistrează minim 20 mm de precipitații;
- PRCPTOT: cantitatea anuală de precipitații din zilele în care s-a înregistrat minim 1mm.

Analizând zona proiectului se constată o creștere a extremelor anuale de precipitații.

### 5.6.1.3.5.7.1.3. Viteza vântului

Viteza medie a vântului prezintă schimbări majore în evoluția pe termen lung, atât în Europa cât și în România. Conform Administrației Naționale de Meteorologie, un procent de 93% din totalul stațiilor prezintă tendințe de scădere în viteza medie anuală a vântului (Figura 5.8). Toate tendințele semnificative sunt de diminuare, regiunea inter-carpatică fiind mai puțin afectată decât restul regiunilor țării.



Creșterile sunt simbolizate cu triunghiuri roșii, scăderile cu triunghiuri albastre.

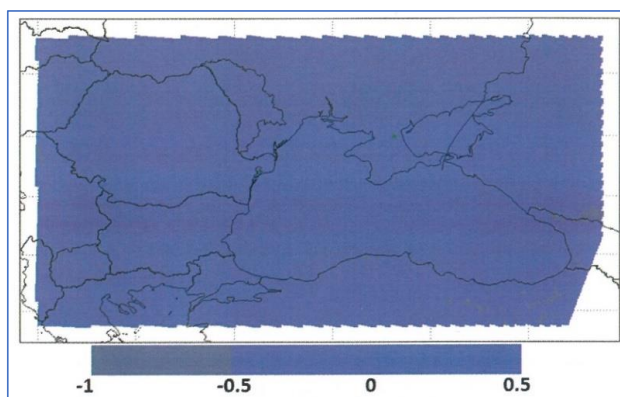
Sursa: *Schimbările climatice – de la bazele fizice la riscuri și adaptare*, R. Bojariu et. all., 2015.

1. Figura 5.8. Schimbări anotimpuale ale vitezei medii a vântului în perioada 1961-2013.

Din analiza datelor disponibile privind evoluția vitezei medii a vântului, se constată că la nivelul zonei de interes a proiectului, viteza medie a vântului se va reduce. De asemenea, se estimează o creștere a frecvenței fenomenelor extreme de vânt puternic (cu viteze mai mari de 10 m/s).

## Raport privind impactul asupra mediului

pentru proiectul: „Suprainălțare diguri halda de șlam Alum S.A. Tulcea”



Sursa: Schimbările climatice – de la bazele fizice la riscuri și adaptare, R. Bojaru et. all., 2015.

Figura 5.9. Diferența în viteza medie a vântului (m/s) în intervalul 2071-2100 față de intervalul 1971-2000, în condițiile scenariului RCP 8.5.

### 5.6.1.4.5.7.1.4. Inundații

Inundațiile, unele dintre cele mai răspândite dezastre de pe glob din punct de vedere geografic, sunt fenomenele naturale care au marcat și vor marca profund dezvoltarea societății umane, fiind totodată și cele mai mari dezastre producătoare de pagube și victime omenești. Zonele inundabile sunt suprafețe de teren de altitudine joasă inundate de apa care se revarsă din râuri sau lacuri limitrofe (Junk și Wellcome, 1990).

## Raport privind impactul asupra mediului

pentru proiectul: „Suprainălțare diguri halda de șlam Alum S.A. Tulcea”

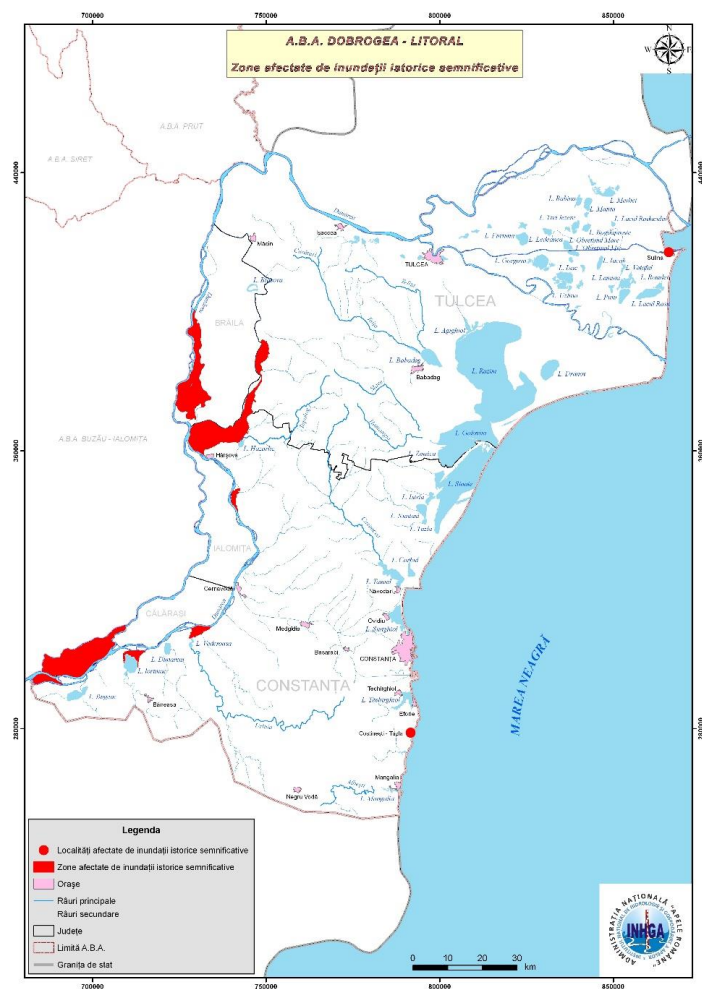


Figura 5.10. Harta zonelor afectate de inundații in perimetrul ABA Dobrogea - Litoral.

La nivelul ABA Dobrogea – Litoral a rezultat un singur eveniment semnificativ: Costinesti septembrie 2005, data producerii 22.09.2005.

Analizând hărțile de inundabilitate și risc la inundații pentru probabilitatea de 0,1%, preluate de pe portalul ANAR <http://gis2.rowater.ro:8989/flood/>, se constată că zona de interes, nu se situează într-o zonă expusă riscului la inundații. Hărțile prezentate oferă informații atât despre extinderea zonelor inundabile, adâncimea apei, cât și despre riscul de producere a acestor evenimente.

## Raport privind impactul asupra mediului

pentru proiectul: „Supraînălțare diguri halda de șlam Alum S.A. Tulcea”

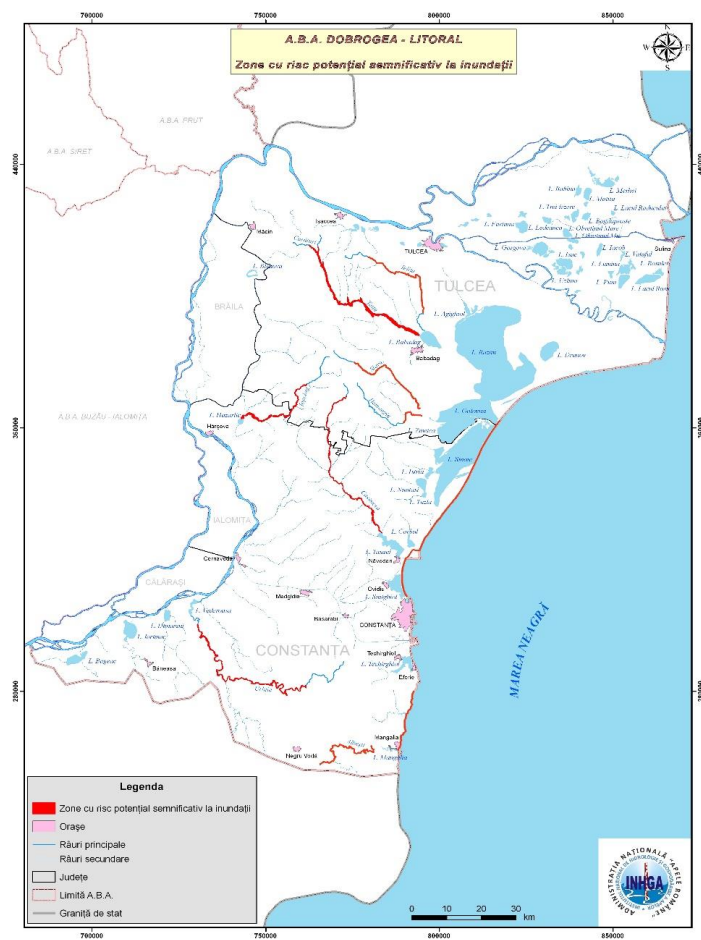


Figura 5.11. Harta de risc semnificativ la inundații pentru ABA Dobrogea – Litoral.

### 5.6.1.5.5.7.1.5. Alunecări de teren

Alunecările de teren sunt fenomene complexe, care își dovedesc caracterul aparte prin multitudinea de factori cauzali sau declanșatori, gama largă de parametri caracteristici dar și prin interdependența cu celelalte hazarde naturale (C.M. Coman, 2017). Alunecările de teren reprezintă un pericol natural important, care în multe dintre zonele lumii produce pierderi de vieți omenești și pagube economice, în anumite situații dovedind un caracter distrugător mai puternic decât celelalte hazarde naturale.



**Raport privind impactul asupra mediului**

pentru proiectul: „Supraînălțare diguri halda de șlam Alum S.A. Tulcea”

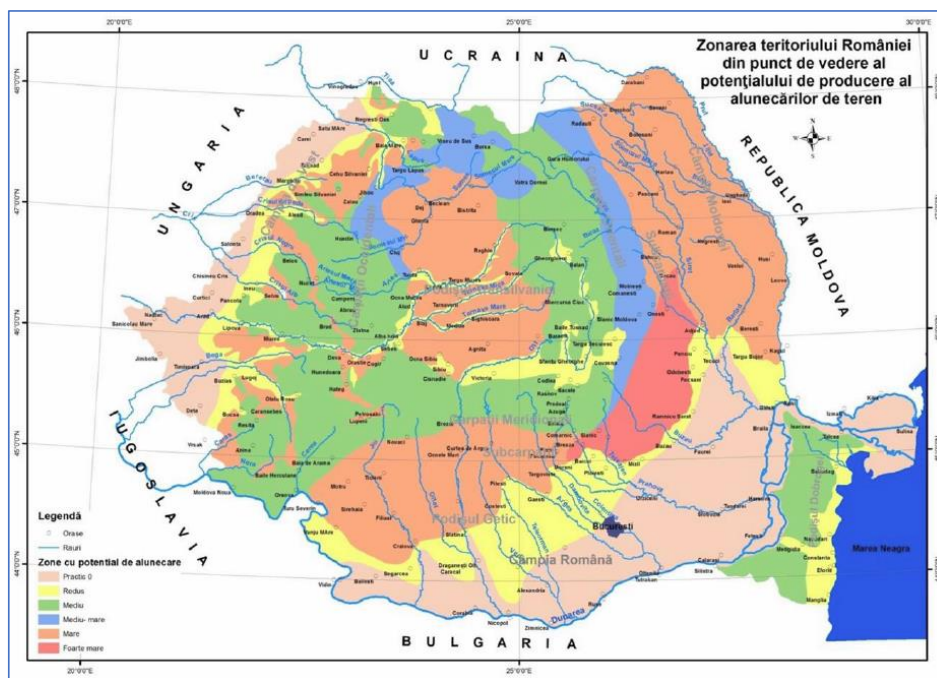


Figura 5.12. Zonarea României din punct de vedere al potențialului de producere al alunecărilor de teren (E. Marchidanu, 1995).

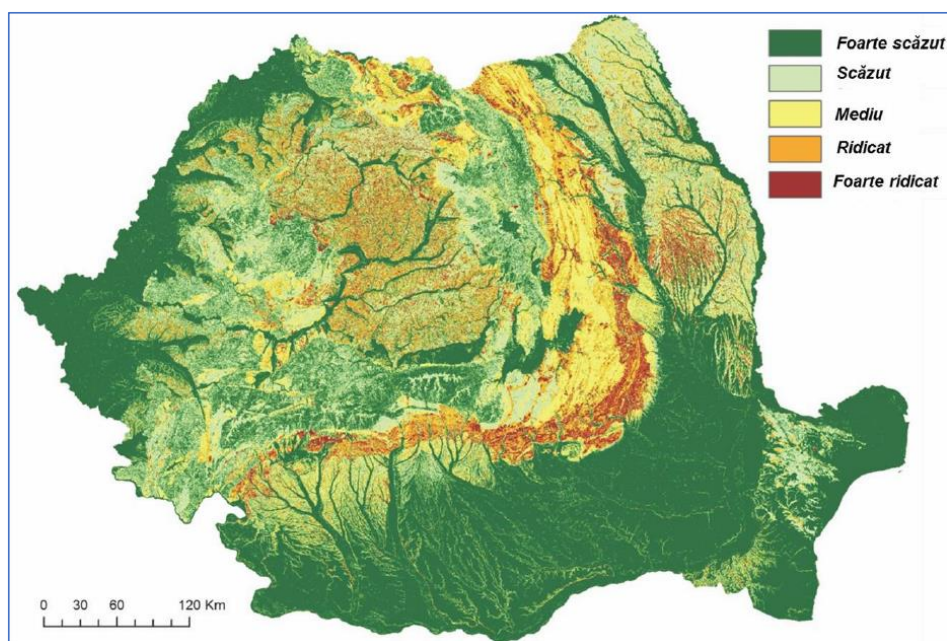
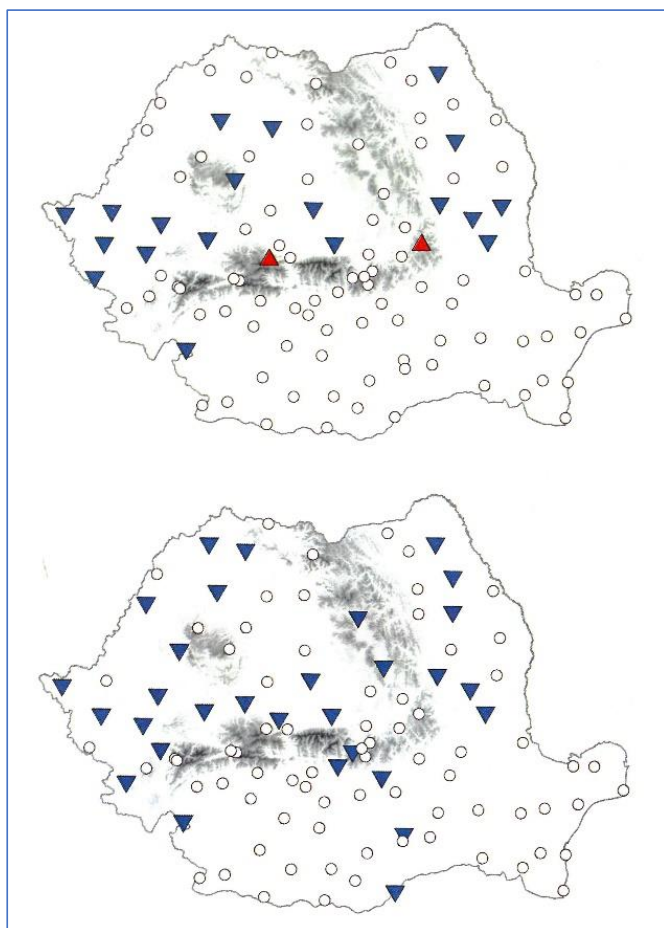


Figura 5.13. Harta susceptibilității la alunecările de teren (RO-RISK, 2016).

5.6.1.6-5.7.1.6. Grosimea stratului de zăpadă

Referitor la variația grosimii medii a stratului de zăpadă, se așteaptă ca aceasta să se reducă în condițiile schimbărilor climatice (Figura 5.14). Variația grosimii stratului sezonier de zăpadă (octombrie – aprilie) este legată, în general, de fluctuațiile de temperatură și precipitații. În condițiile schimbării climatice actuale, proiectate la scara României, este de așteptat ca factorul termic să aibă un impact dominant în configurarea evoluției viitoare a grosimii stratului de zăpadă (R. Bojariu, 2015).



Creșterile sunt simbolizate cu triunghiuri roșii, scăderile cu triunghiuri albastre.

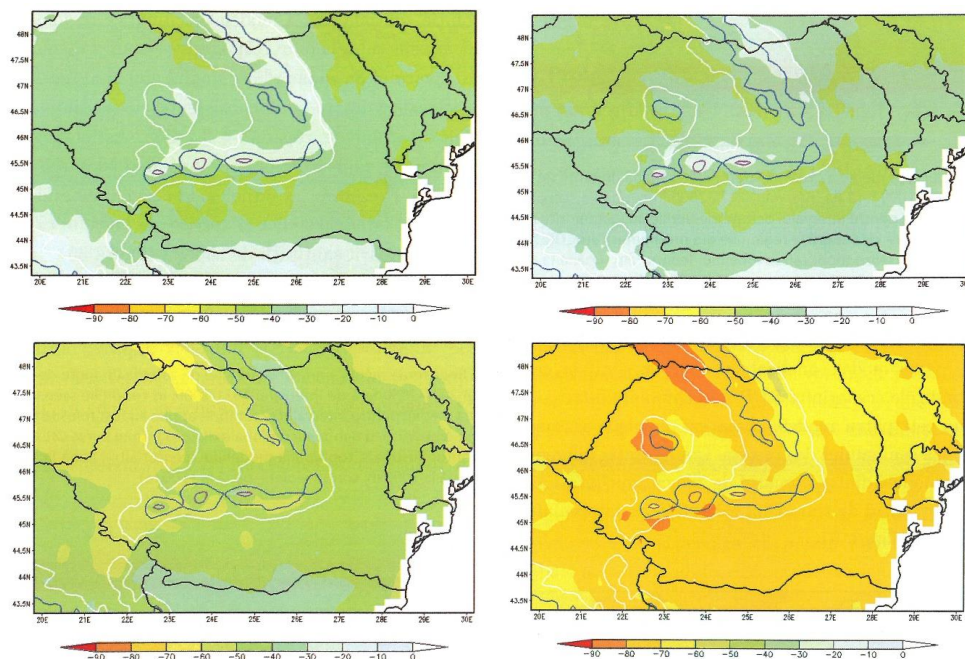
Sursa: Schimbările climatice – de la bazele fizice la riscuri și adaptare, R. Bojariu et. all., 2015.

**Figura 5.14. Evoluția grosimii medii a stratului de zăpadă (sus) și numărului de zile cu strat de zăpadă (jos) pentru perioada 1961-2013.**

Analizând reducerea medie a grosimii stratului de zăpadă (%), în intervalul 2021-2050 față de intervalul 1971-2000 în condițiile scenariilor climatice RCP 4.5 și RCP 8.5 (figura de mai jos), pentru zona proiectului se constată tendința de la nivelul țării, de reducere a grosimii medii a stratului de zăpadă.

## Raport privind impactul asupra mediului

pentru proiectul: „Supraînălțare diguri halda de șlam Alum S.A. Tulcea”



Sursa: Schimbările climatice – de la bazele fizice la riscuri și adaptare, R. Bojariu et. al., 2015.

**Figura 5.15. Reducerea medie a grosimii stratului de zăpadă (%), în intervalul 2021-2050 față de intervalul 1971-2000 în condițiile scenariilor RCP 4.5 și RCP 8.5 (sus), respectiv în intervalul 2051-2100 față de intervalul 1971-2000 în condițiile scenariilor RCP 4.5 și RCP 8.5 (jos).**

### 5.6.1.7.5.7.1.7. Evaluarea expunerii proiectului la factorii climatici (variabilele climatice)

Analizând informațiile prezentate în capitolele anterioare (cap. 5.6.1.1. - 5.6.1.6.) privind schimbările climatice pe factori climatici (variabile climatice), se constată anumite tendințe de creștere pentru temperaturile medii anuale, temperaturile și precipitațiile extreme, precum și o tendință de scădere pentru precipitațiile medii anuale și viteza vântului. Toate aceste tendințe coroborate pun în evidență evaluarea expunerii proiectului la factorii climatici.

**Tabel 5.10. Principalelor tendințe ale factorilor climatici la nivel de proiect.**

Factor climatic (variabilă climatică)	Tendență
Temperatura medie anuală	
Temperaturi extreme	
Precipitații medii anuale	
Precipitații extreme	
Viteza vântului	

**Raport privind impactul asupra mediului**

pentru proiectul: „Supraînălțare diguri halda de șlam Alum S.A. Tulcea”

În tabelul următor se prezintă expunerea proiectului la factorii climatici (variabilele climatice) în condițiile actuale și viitoare climatice.

*Tabel 5.11. Evaluarea expunerii proiectului la factorii climatici.*

Nr. crt.	Factori climatici (variabile climatice)	Expunerea proiectului la condițiile actuale climatice	Expunerea proiectului la condițiile viitoare climatice
<b>Efecte principale</b>			
1.	Creșterea temperaturii aerului	În România în perioada 1901-2000, media anuală a temperaturilor a înregistrat o creștere de 0,3 °C, față de creșterea temperaturii medii globale de 0,6 °C. În perioada 1901-2006 creșterea a fost de 0,5 °C față de 0,74 °C la nivel global (1906-2005).	Pentru anul 2050, comparativ cu perioada 1970-2000, se estimează, în zona proiectului, creșteri ale temperaturii medii lunare de circa 8-9 °C.
2.	Temperaturi extreme (frecvență și magnitudine)	Se constată creșterea frecvenței de apariție a temperaturilor foarte ridicate, respectiv foarte scăzute, precum și creșterea numărului de zile cu valori de căldură și nopți tropicale în zona proiectului.	În zona proiectului creșterile estimate ale temperaturilor medii lunare sunt de circa 8-9 °C, în luna iulie la nivelul anului 2050. Pentru luna ianuarie creșterile temperaturii medii lunare în luna ianuarie vor fi de circa 0-1 °C. Numărul mediu anual de zile cu episoade de valuri de căldură în intervalul 2021-2050 comparativ cu 1971-2000 va fi cu aproximativ două zile mai mult. Se estimează, de asemenea, că în zona proiectului vor fi cu 8-9 nopți tropicale mai mult pe an între 2021-2050 comparativ cu intervalul de referință 1971-2000.
3.	Modificarea precipitațiilor medii	În perioada 1901-2000, s-a evidențiat o tendință generală de scădere a cantităților anuale de precipitații, o intensificare a fenomenului de secetă, respectiv o creștere a duratei maxime a intervalelor fără precipitații în sud-vest (iarna) și vest (vara).	Se estimează scăderi ale precipitațiilor medii anuale de circa 20-25 mm pentru anul 2050, comparativ cu situația actuală.
4.	Precipitații extreme (frecvență și magnitudine)	Se constată o creștere a frecvenței de apariție și a intensității precipitațiilor extreme.	Se estimează creșterea cu aproximativ o zi a frecvenței precipitațiilor extreme, în intervalul 2021-2050 față de perioada 1971-2000.
5.	Viteza vântului	Viteza medie a vântului în zona proiectului se va, în concordanță cu tendința manifestată la nivel regional și național.	Viteza medie a vântului prezintă schimbări majore în evoluția pe termen lung, estimându-se o tendință de reduce.
6.	Modificarea vitezei maxime a vântului	Nu s-au identificat tendințe semnificative de modificare a vitezei maxime a vântului în zona analizată.	Se estimează o creștere ușoară a frecvenței vânturilor puternice cu până la 2% față de situația actuală.
7.	Umiditate	Se remarcă creșterea perioadelor secetoase. Între 1961 și 2010 s-	Se constată tendința de creștere a perioadelor de secetă și de

### Raport privind impactul asupra mediului

pentru proiectul: „Supraînălțare diguri halda de șlam Alum S.A. Tulcea”

Nr. crt.	Factori climatici (variabile climatice)	Expunerea proiectului la condițiile actuale climatice	Expunerea proiectului la condițiile viitoare climatice
		au înregistrat scăderi semnificative ale grosimii medii a stratului de zăpadă și numărului de zile cu acoperire de zăpadă.	reducere a grosimii medii a stratului de zăpadă.
8.	Radiație solară	Tendințe de creștere semnificativă a radiației solare în perioada de primăvară-vară.	Creșterea radiației solare are influență directă asupra creșterii temperaturii aerului.
<b>Efecte secundare</b>			
9.	Furtuni	Se remarcă intensificarea frecvenței furtunilor. Intensitatea acestora a fost redusă sau nu au fost clasificate.	În România nu se pot produce furtuni tropicale sau uragane. În schimb cicloanele mediteraneene sau furtunile convective pot cauza episoade cu precipitații abundente, având ca rezultat inundații și alunecări de teren.
10.	Inundații	Nu este cazul, în zona proiectului neînregistrându-se un asemenea fenomen.	Posibile inundații locale datorită precipitațiilor abundente.
11.	Ceață și vizibilitate redusă	Se remarcă o creștere a perioadelor cu ceață și vizibilitate redusă.	Se estimează o creștere a perioadelor cu ceață și vizibilitate redusă.
12.	Furtuni de praf	Nu este cazul, în zona proiectului neînregistrându-se un asemenea fenomen.	Creșterea aridității solului poate conduce, în condiții de vânt puternic, la eroziunea solului și antrenarea de particule de praf.
13.	Incendii	Risc scăzut de incendii de vegetație în zona proiectului.	Creșterea riscului de incendiu la vegetație, asociat cu creșterea temperaturilor și a valurilor de căldură.
14.	Alunecări de teren	Risc foarte redus sau scăzut în zona proiectului.	Fenomenul se poate manifesta în condițiile apariției tot mai frecvente a precipitațiilor extreme.

Legendă:

Expunere: neglijabilă medie ridicată

#### 5.6.2.5.7.2. Cuantificarea tendințelor de amplificare a vulnerabilităților existente în contextual schimbărilor climatice

**Analiza vulnerabilității** constă în identificarea variabilelor climatice sau a pericolelor care ar putea avea un impact asupra proiectului, pe baza sensibilității și a expunerii, atât pentru condițiile climatice actuale, cât și pentru cele viitoare.

Vulnerabilitatea proiectului ( ) este calculată ca:

$$V = S \times E$$

unde: este gradul de sensibilitate la un anumit factor climatic, iar este gradul de expunere la un anumit factor climatic.

### Raport privind impactul asupra mediului

pentru proiectul: „Supraînălțare diguri halda de șlam Alum S.A. Tulcea”

Analiza vulnerabilității proiectului la factorii climatici se realizează utilizând o matrice de clasificare a vulnerabilității proiectului pentru fiecare factor climatic care poate avea impact asupra proiectului, rezultând trei categorii de vulnerabilitate: ridicată, medie, neglijabilă.

Tabel 5.12. Matricea de clasificare a vulnerabilității proiectului la un anumit factor (variabilă) climatic.

Senzitivitate	Expunere		
	Neglijabilă	Medie	Ridicată
Neglijabilă	1	2	3
Medie	2	4	6
Ridicată	3	6	9

în care:

1	Vulnerabilitate neglijabilă
2-4	Vulnerabilitate medie
6-9	Vulnerabilitate ridicată

Analiza vulnerabilității constă în identificarea variabilelor climatice sau a pericolelor care ar putea avea un impact asupra proiectului, pe baza sensibilității și a expunerii, atât pentru condițiile climatice actuale, cât și pentru cele viitoare.

Tabel 5.13. Evaluarea vulnerabilității proiectului la condițiile climatice actuale.

Nr. crt.	Factor climatic (variabilă climatică)	Senzitivitatea proiectului			Expunerea proiectului la condițiile actuale climatice	Vulnerabilitatea proiectului		
		Active și procese	Inputuri și rezultate	Legături de transport		Active și procese	Inputuri și rezultate	Legături de transport
<b>Efecte principale</b>								
1.	Creșterea temperaturii aerului	1	1	1	1	1	1	1
2.	Temperaturi extreme (frecvență și magnitudine)	1	1	1	2	2	2	2
3.	Modificarea precipitațiilor medii	2	2	2	2	4	4	4
4.	Precipitații extreme (frecvență și magnitudine)	3	3	3	2	6	6	6
5.	Viteza vântului	1	1	2	1	1	1	2
6.	Modificarea vitezei maxime a vântului	3	2	2	1	3	2	2
7.	Umiditate	2	2	2	1	2	2	2
8.	Radiație solară	2	1	1	1	2	1	1
<b>Efecte secundare</b>								
9.	Furtuni	3	3	3	1	3	3	3
10.	Inundații	2	2	2	1	2	2	2
11.	Ceață și vizibilitate redusă	2	2	2	2	4	4	4
12.	Furtuni de praf	2	2	2	1	2	2	2
13.	Incendii	3	2	2	1	3	2	2
14.	Alunecări de teren	2	2	2	1	2	2	2

Legendă:

Vulnerabilitate: neglijabilă medie ridică

## Raport privind impactul asupra mediului

pentru proiectul: „Supraînălțare diguri halda de șlam Alum S.A. Tulcea”

Analizând rezultatele obținute, se constată că proiectul, în condițiile climatice actuale, prezintă vulnerabilitate ridicată din punct de vedere al precipitațiilor extreme.

Tabel 5.14. Evaluarea vulnerabilității proiectului la condițiile climatice viitoare.

Nr. crt.	Factor climatic (variabilă climatică)	Senzitivitatea proiectului			Expunerea proiectului la condițiile actuale climatice	Vulnerabilitatea proiectului		
		Active și procese	Inputuri și rezultate	Legături de transport		Active și procese	Inputuri și rezultate	Legături de transport
<b>Efecte principale</b>								
1.	Creșterea temperaturii aerului	1	1	1	1	1	1	1
2.	Temperaturi extreme (frecvență și magnitudine)	1	1	1	2	2	2	2
3.	Modificarea precipitațiilor medii	2	2	2	2	4	4	4
4.	Precipitații extreme (frecvență și magnitudine)	3	3	3	3	9	9	9
5.	Viteza vântului	1	1	2	2	2	2	4
6.	Modificarea vitezei maxime a vântului	3	2	2	2	6	4	4
7.	Umiditate	2	2	2	1	2	2	2
8.	Radiație solară	2	1	1	1	2	1	1
<b>Efecte secundare</b>								
9.	Furtuni	3	3	3	2	6	6	6
10.	Înundații	2	2	2	1	2	2	2
11.	Ceață și vizibilitate redusă	1	1	1	2	2	2	2
12.	Furtuni de praf	2	2	2	2	4	4	4
13.	Incendii de vegetație	3	2	2	1	3	2	2
14.	Alunecări de teren	3	1	2	2	6	2	4

Legendă:

Vulnerabilitate: neglijabilă medie ridică

Factorii climatici (variabilele climatice) identificați cu vulnerabilitate ridicată asupra componentelor proiectului în condițiile climatice viitoare sunt: precipitațiile extreme, furtunile, și modificarea vântului, respectiv alunecările de teren pentru active și procese.

Analiza a vulnerabilității, bazată pe analiza de sensibilitate și evaluare a expunerii proiectului la schimbările climatice, a relevat faptul că factorii climatici (variabilele climatice) care ar putea genera o vulnerabilitate medie și ridicată a proiectului în condițiile actuale și viitoare sunt: precipitațiile extreme, modificarea vitezei maxime a vântului, furtunile, și alunecările de teren.

## **6. Metode de prognoză utilizate pentru identificarea și evaluarea efectelor semnificative asupra mediului. Dificultăți practice și tehnice întâmpinate și prezentarea principalelor incertitudini existente.**

### **6.1. Metode de prognoză utilizate pentru identificarea și evaluarea efectelor semnificative asupra mediului**

Metodele de prognoză utilizate pentru identificarea și evaluarea efectelor semnificative asupra mediului generate de execuția și exploatarea proiectului **Supraînălțarea digurilor haldei de Șlam Alum S.A. Tulcea** se pot clasifica în două categorii:

- metode cantitative: diverse formule matematice de evaluare a efectelor asupra mediului (de ex. calcul nivelului de zgomot, a nivelului de emisii pentru factorul de mediu aer, calcul cantităților de deșeuri produse etc.);
- metode calitative globale: utilizând metoda analogiei, metoda cartografică, metoda matricelor.

Utilizând metoda analogiei pentru evaluarea efectelor semnificative ale proiectului asupra mediului s-au comparat și analizat (din punct de vedere al similitudinii) proiectul cu alte proiecte similare, care au fost deja realizate. S-au folosit cunoștințele și experiența adunată, rezultatele și efectele obținute din lucrări similare realizate.

Metoda cartografică a făcut apel la hărțile tematice, cu diverse straturi de informații pentru evaluarea impactului pe care proiectul îl are asupra mediului. Astfel, s-au analizat datele privind starea mediului actuală cât și cea viitoare și evoluția factorilor climatici.

Metoda matricelor a fost folosită pentru evaluarea diferitelor vulnerabilități ale proiectului la schimbările climatice și a pus în evidență activitățile proiectului pe care le-a corelat cu efectele posibile.

### **6.2. Descrierea dificultăților practice și tehnice întâmpinate**



## Raport privind impactul asupra mediului

pentru proiectul: „Supraînălțare diguri halda de șlam Alum S.A. Tulcea”

Nivelul de detaliere solicitat de legislația de mediu nu este corelat în totalitate cu legislația națională, având în vedere faptul că multe dintre detaliile solicitate, necesare evaluării impactului, nu sunt în general disponibile la această fază.

Astfel, în această fază, unele din impacturile/beneficiile potențiale ale lucrărilor propuse sunt evaluate doar calitativ.

Evaluarea impactului global pozitiv va putea fi complet realizată doar după monitorizarea lucrărilor propuse, respectiv după monitorizarea funcționării acestora.

În general, timpul alocat pentru elaborarea lucrării nu permite analiza detaliată a condițiilor pe amplasament. Impunerea măsurilor de atenuare și eliminare a impactului nu este totdeauna posibilă, în condițiile în care nivelul de detaliere solicitat ar impune realizarea prezentului studiu în faza finală de elaborare a proiectului, respectiv după licitarea lucrărilor de construcție, când ar putea fi cunoscute tehnologiile și capacitățile constructorului.

Nu au existat dificultăți tehnice sau practice în timpul evaluării impactului asupra mediului, beneficiarul punând la dispoziție documentația tehnică aferentă și facilitând accesul în amplasament.

### 6.3. Prezentarea principalelor incertitudini existente

Evaluarea impactului negativ și pozitiv, a beneficiilor de mediu datorate realizării acestui proiect va putea fi complet realizată doar după monitorizarea tuturor factorilor de mediu în etapa de implementare a proiectului, măsurile de minimizare putând fi completate funcție de aceste rezultate.

Evaluarea efectelor adverse potențiale ale proiectului trebuie să se bazeze pe date științifice și tehnice și pe o metodologie comună privind identificarea, colectarea și interpretarea datelor relevante. Evaluarea de impact trebuie să ia în considerare gradul de incertitudine la diferite nivele. De exemplu, incertitudinea științifică derivă, de obicei, din 5 caracteristici ale metodei științifice aplicate: variabila aleasă, măsurătorile efectuate, mostrele prelevate, modelele utilizate și relațiile cauzale considerate.

Gradul de incertitudine în evaluarea de mediu mai poate deriva și din datele contradictorii existente sau din lipsa unor date relevante. Incertitudinea poate fi legată de elemente cantitative sau calitative ale analizei.

Evaluarea privind impactul asupra mediului nu oferă întotdeauna răspunsuri definitive la toate întrebările avute în vedere, din cauza absenței datelor, dar și a considerentelor menționate mai sus. În mod particular, în cazul efectelor potențiale pe termen lung, uneori sunt foarte puține date disponibile.

În realizarea evaluării impactului asupra mediului a proiectului **Supraînălțarea digurilor haldei de Șlam Alum S.A. Tulcea** nu s-a constatat existența unor incertitudini majore legate de proiect sau de impactul acestuia asupra mediului. Au fost identificate efectele potențiale și modalitățile de diminuare a acestora.

## 7. Măsuri avute în vedere pentru evitarea, prevenirea, reducerea sau compensarea oricăror efecte negative semnificative identificate asupra mediului. Descrierea măsurilor de monitorizare propuse

### 7.1. Aspecte monitorizate

În conformitate cu legislația de mediu, monitorizarea implementării proiectului **Supraînălțarea digurilor haldei de Șlam Alum S.A. Tulcea** de către titular, are în vedere identificarea încă de la început a efectelor semnificative ale acestuia asupra mediului, precum și efectele adverse neprevăzute, în scopul de a putea întreprinde acțiunile de remediere corespunzătoare. Îndeplinirea programului de monitorizare a efectelor asupra mediului este responsabilitatea titularului proiectului.

Programul de monitorizare a surselor de emisie și a componentelor de mediu posibil a fi afectate de realizarea și exploatarea proiectului trebuie să cuprindă ~~trei~~ etape, respectiv :

- ~~Faza I – Pre-construcție a proiectului – pentru stabilirea stării de referință a mediului înainte de implementarea proiectului;~~
- **Faza II – de construcție a proiectului** – pentru monitorizarea surselor de poluare și poluărilor accidentale în perioada de execuție a proiectului.
- **Faza III – de exploatare a proiectului** – pentru compararea stării mediului după terminarea lucrărilor cu starea de referință inițială, pentru ținerea sub observație și control a noilor surse de poluare apărute, în vederea intervenției eficiente, în funcție de necesități.

Activitatea de monitorizare este specifică fiecărei faze și constă în sinteză din:

- ~~în cazul fazei de pre-construcție a proiectului, în funcție de caracteristicile fiecărui obiectiv al proiectului, se stabilesc factorii de mediu care urmează să fie monitorizați și parametrii de monitorizare; datele obținute se înscriu în raportul de începere și caracterizează starea inițială la care se fac raportările ulterioare;~~
- în faza de construcție a proiectului, de punere în opera a lucrărilor se monitorizează parametrii și factorii de mediu stabiliți în prima etapă și se raportează periodic, cu frecvența stabilită de autoritățile de mediu (de obicei lunar), prin comparare cu situația inițială, înainte de implementarea proiectului; în vederea supravegherii calității factorilor de mediu și a monitorizării activității se propune angajarea de către antreprenorul general a unei firme de specialitate, care să efectueze o monitorizare lunară a performanțelor activității acestuia cu privire la protecția mediului; se menționează totodată că, în conformitate cu legislația actuală, stabilirea terenurilor de amplasare a organizărilor de șantier se face de către constructorii la elaborarea ofertelor; în acest sens, constructorului îi va reveni obligația de a obține acordul de mediu pentru începerea oricăror operații, de a obține toate avizele și acordurile pentru proiect, de a obține autorizație de construire pentru eventualele lucrări provizorii, de a

## Raport privind impactul asupra mediului

pentru proiectul: „Suprainălțare diguri halda de șlam Alum S.A. Tulcea”

reduce eventualele terenuri ocupate temporar la forma inițială cu amenajările stabilite de organele competente.

- pentru monitorizarea fazei de exploatare a proiectului se stabilesc parametri care trebuie să fie urmăriți în funcție de specificul activităților și poluanții generați și de cerințele impuse prin acordul de mediu pentru obiectiv; raportarea datelor de monitorizare se face cu frecvența stabilită de autoritățile de mediu; rezultatele se compară cu limitele admise de norme.

În perioada de execuție a proiectului monitorizarea va cuprinde:

~~**Faza I – Pre-construcția proiectului:** faza de stabilire a calității actuale a factorilor de mediu care vor fi monitorizați, respectiv:~~

- ~~▪ solul prin prelevarea de probe din amplasamentul lucrării; se vor examina poluanții specifici activității de transport rutier etc.~~
- ~~▪ aerul prin prelevare de probe din amplasamentul propus și din vecinătatea lui; se vor examina următorii parametri: SO<sub>x</sub>, NO<sub>x</sub>, pulberi totale în suspensie și pulberi sedimentabile.~~
- ~~▪ zgomotul va fi măsurat în amplasament și la limita acestuia în dreptul zonelor sensibile.~~

**Faza II – de construcție a proiectului:** în perioada de construcție se monitorizează factorii de mediu: sol, aer, zgomot și vibrații prin măsurători în teren, prelevare de probe și analize efectuate în amplasamentul lucrării și la limita amplasamentului în vecinătatea receptorilor.

Monitorizarea zgomotului, în subsidiar va cuprinde ariile în care sunt de așteptat sau sunt reclamate de populație depășiri ale limitelor admisibile. Un alt capitol al monitorizării se referă la calitatea solului. Se vor preleva periodic, probe din cadrul amplasamentului pentru a determina calitatea pământului excavat.

Frecvența de prelevare a probelor de aer, sol și zgomot va fi lunară. Activitatea de monitorizare se sintetizează lunar prin prezentarea de rapoarte autorităților locale pentru protecția mediului, beneficiarului și constructorului în vederea stabilirii eventualelor măsuri pentru protecția factorilor de mediu. Planul de monitorizare se actualizează periodic, de comun acord cu autoritățile locale de protecția mediului.

Alegerea amplasamentelor lucrărilor temporare a organizării de șantier, a depozitelor temporare, precum și a celorlalte terenuri ocupate temporar etc. se va face în concordanță cu legile în vigoare, cu restricțiile și normele impuse de criteriile tehnice, economice dar și cele vizând reducerea la minim a impactului asupra mediului.

Executantul lucrărilor și beneficiarul au obligația să obțină:

- autorizațiile necesare realizării lucrărilor de construcții,
- autorizațiile de construcție pentru lucrările provizorii,
- de a reda terenurile ocupate temporar la forma inițială cu amenajările stabilite de organele competente.

Contractele pentru proiectarea sau execuția oricărui obiect component al lucrărilor proiectate vor impune asigurarea furnizării următoarelor documentații:

- Un plan de siguranță și sănătate, al cărui conținut minim va prevedea:
  - a) măsuri pentru controlul riscurilor generate în timpul construcției,
  - b) organizarea și managementul siguranței și sănătății,
  - c) cerințele de siguranță specifice,

## Raport privind impactul asupra mediului

pentru proiectul: „Supraînălțare diguri halda de șlam Alum S.A. Tulcea”

- d) organizarea confortului pentru personalul de lucru.
- Un plan de management al mediului conform recomandărilor din studiul de impact și a cerințelor din acordul de mediu;
- Un plan de acțiuni în situații de accidente sau alte evenimente neprevăzute.

**Faza III – de exploatare a proiectului:** în perioada de operare a haldei de șlam monitorizarea factorilor de mediu face parte din activitatea de exploatare și este organizată prin grija beneficiarului care trebuie să aloce fondurile necesare acestei activități. Monitorizarea tehnologică reprezintă o acțiune diferită comparativ cu monitorizarea calității factorilor de mediu și are ca scop verificarea periodică a stării și funcționalității echipamentelor și dotărilor aferente, respectiv:

- verificarea aferente transportului și depozitării șlamului;
- inspecția vizuală a haldei și a împrejurimilor;
- verificarea respectării condițiilor și restricțiilor din acordul de mediu.

Pe toată perioada de realizarea a proiectului propus va fi asigurată comunicarea cu autoritatea de protecție a mediului și autoritățile locale, precum și cu alte autorități interesate și/sau implicate în realizarea proiectului. De asemenea, pot fi aduse modificări ale proiectului dacă rezultatele obținute prin monitorizare arată schimbări față de premisele inițiale avute în vedere sau dacă reglementările legale suferă modificări relevante. Responsabilitatea monitorizării efectelor realizării proiectului revine titularului.

### Monitorizarea comportării în timp

Datorită inițierii lucrărilor necesare înălțării digurilor de protecție la halda conform expertizei tehnice din mai 2017 și studiului de fezabilitate din 2018, avizate de CONSIB, urmărirea comportării în timp va continua și va fi aplicată construcțiilor hidrotehnice executate etapizat pentru a compensa creșterea nivelului depunerilor de șlam.

Aceste lucrări vor fi monitorizate din punct de vedere al stabilității și deformațiilor la fel ca și digurile existente în prezent și care devin în timp construcții provizorii prin includerea în masa de șlam datorită înălțării depunerilor și la care ulterior s-a aplicat urmărirea comportării în timp.

Vor fi amplasați reperi din beton pe digurile supraînălțate din sută în sută de metri, la fiecare etapă de înălțare cu 2,5m pe toată durata de existență, având în vedere că pe rând digurile sunt înglobate în șlam și cuprinse ca aliniament în noile diguri construite la nivel superior. Reperii topografici vor fi amplasați pe zone distincte și vor fi măsurati topografic din 6 în 6 luni.

Măsurarea nivelului apei în piezometre se realizează zilnic.

Citirea pe mira hidrometrică a înălțimii apei în haldă se realizează săptămânal, ~~mai des~~ zilnic în cazuri deosebite de ploi excepționale.

Măsurarea tasărilor dar și eventualele deplasări în plan orizontal se realizează pe borne și reperi topografici de două ori pe an, în principiu primăvara și toamna. În cazul observării unor diferențe în aceste măsurători față de înregistrarea măsurătorilor anterioare, se recomandă citirea cotelor și coordonatelor X, Y, Z la un interval de 3 luni sau chiar mai des. De asemenea, dacă din observațiile vizuale făcute pe halda de șlam se constată deformații în alte zone decât cele prevăzute cu borne sau reperi topografici, această rețea de borne (reperi) se va întinde obligatoriu.

INVENTAR DE AMC “unități de urmărire”

### Raport privind impactul asupra mediului

pentru proiectul: „Supraînălțare diguri halda de șlam Alum S.A. Tulcea”

- –un număr de 8 foraje piezometrice numerotate de la F1 la F8;
- –un număr de 8 borne topografice precum și un număr de reperi topografici;

Criteriile de avertizare – alarmare sunt:

- –la ridicare rapidă a nivelului apei în forajele piezometrice cu mai mult de 30 cm pe zi. În astfel de cazuri, se urmărește cauza și se iau măsurile care se impun;
- –la apariția de exfiltrații puternice la baraj sau la diguri, mai ales dacă sunt însoțite de antrenare de material solid (sufoziune);
- –la observarea deformațiilor în plan orizontal sau vertical pe baraj (coronament, berme, taluze), inclusiv pe digurile de protecție din halda și poldere.

În cazul producerii unui seism foarte puternic este necesară evaluarea de urgență a stării de siguranță a haldei de către un expert tehnic atestat

Sistemul de monitorizare și urmărirea comportarea în timp a construcțiilor hidrotehnice este verificat de autoritățile competente din subordinea Ministerului Apelor.

**Tabel 7.1. Monitorizare calitate factori de mediu**

Factor relevant	Locul	Indicatori	Frecvența
Aspecte generale	<ul style="list-style-type: none"><li>▪ Halda șlam</li></ul>	<ul style="list-style-type: none"><li>▪ monitorizarea condițiilor meteorologice (temperatură, precipitații, viteza și direcția vântului)</li><li>▪ monitorizarea eficacității metodelor de control al eroziunii</li><li>▪ monitorizarea tasarilor, stabilității digurilor de contur</li><li>▪ monitorizarea proprietăților chimice ale șlamului</li></ul>	lunar
Apa	<ul style="list-style-type: none"><li>▪ halda șlam</li><li>▪ foraje</li><li>▪ paraul Casla</li></ul>	<ul style="list-style-type: none"><li>▪ Inspectie vizuala infiltratii prin digurile de contur: umiditate, siroire etc</li><li>▪ Monitorizarea apelor de suprafață, inclusiv debite</li><li>▪ monitorizarea apelor subterane, inclusiv niveluri</li></ul>	Lunar
Aer	<ul style="list-style-type: none"><li>▪ Perimetru halda șlam</li></ul>	<ul style="list-style-type: none"><li>▪ monitorizarea condițiilor meteorologice (temperatură, precipitații, viteza și direcția vântului)</li></ul>	Lunar

## Raport privind impactul asupra mediului

pentru proiectul: „Supraînălțare diguri halda de șlam Alum S.A. Tulcea”

		<ul style="list-style-type: none"><li>▪ monitorizarea nivelului pulberilor in suspensie - PM10; PM 2,5</li><li>▪ monitorizarea imisiilor de gaze evacuate specifice arderii carburantilor</li></ul>	
Sol	<ul style="list-style-type: none"><li>▪ perimetru halda slam</li></ul>	<ul style="list-style-type: none"><li>▪ Ph</li><li>▪ Existenta COVs</li></ul>	Lunar
Zgomot	<ul style="list-style-type: none"><li>▪ perimetru halda slam</li></ul>	<ul style="list-style-type: none"><li>▪ nivel zgomot utilaje de lucru, supraînaltare halda</li></ul>	Lunar

## 7.2. Măsurile pentru evitarea, prevenirea, reducerea sau compensarea oricăror efecte negative semnificative

### 7.2.1. Faza de pre-construcție

Măsurile pentru evitarea, prevenirea, reducerea sau compensarea oricăror efecte negative semnificative ce se pot lua în perioada de pre-construcție a proiectului vizează:

- includerea aspectelor privind protecția mediului în proiectul tehnic;
- obținerea tuturor acordurilor (autorizații, certificate) pentru realizarea proiectului;
- stabilirea terenurilor de amplasare a organizărilor de șantier și a spațiilor de depozitare a materialelor de construcții și a deșeurilor;
- întocmirea Raportului privind impactul asupra mediului.

### 7.2.2. Faza de construcție

#### 7.2.2.1. Factorul de mediu apă

În ceea ce privește diminuarea impactului produs de construcția aferentă haldei de șlam asupra factorului de mediu apă, măsurile vizează:

- realizarea corespunzătoare a lucrărilor proiectate, în special a digurilor de contur pentru supraînălțarea haldei;
- eșalonarea în timp a lucrărilor și respectarea graficului de lucru;
- contractual - impunerea unor condiții restrictive constructorului lucrărilor cu privire la protecția calității apelor și la modul de gestionare a debitelor de apă uzată colectate în șantier, respectiv:

## Raport privind impactul asupra mediului

pentru proiectul: „Supraînălțare diguri halda de șlam Alum S.A. Tulcea”

- se va impune depozitarea corespunzătoare a carburanților în rezervoare etanșe, operațiunile de întreținere a utilajelor nu se vor efectua în incinta șantierului; în cazul în care vor fi totuși necesare lucrări de reparații, acestea se vor realiza în ateliere/service-uri specializate, sau, dacă acest lucru nu este posibil, se vor realiza pe platforme amenajate, fără a se permite infiltrarea de carburanți sau lubrefianți în sol;
- depozitarea substanțelor inflamabile se va face cu respectarea strictă a normelor legale specifice;
- manipularea combustibililor se va face astfel încât să se evite scăpările și împrăștierea acestora pe sol;
- se vor utiliza toalete tip cabine ecologice;
- personalul angajat pentru realizarea lucrărilor de construcții va fi instruit și va aplica măsurile necesare pentru protecția calității apelor în șantier.

Condițiile de contractare trebuie să cuprindă măsuri specifice pentru managementul apelor din zonă pentru a evita poluarea acestora, specificând:

- depozitarea substanțelor inflamabile se va face cu respectarea strictă a normelor legale specifice.
- manipularea combustibililor se va face astfel încât să se evite deversările accidentale pe sol.
- manipularea materialelor, a sterilului, a pământului și a altor substanțe folosite astfel încât să se evite antrenarea lor de către apele de precipitații.
- la punctele de lucru se vor monta, dacă va fi cazul, WC-uri ecologice.
- materiale se vor depozita în spații special amenajate.
- orice activitate sau lucrare prin care se va afecta dinamica naturală a apelor va fi realizată doar după obținerea aprobărilor din partea organelor abilitate (prin proiect, nu se impun astfel de lucrări).

### 7.2.2.2. Factorul de mediu aer

Sursele de impurificare ale atmosferei asociate activităților care vor avea loc în amplasament, sunt deschise, având cu totul alte particularități decât sursele aferente activităților de construcții. Ca urmare, nu se poate pune problema unor instalații de captare-epurare-evacuare în atmosferă a aerului impurificat/gazelor reziduale.

Referitor la emisiile de la utilajele și vehiculele de transport, acestea trebuie să corespundă condițiilor tehnice prevăzute la inspecțiile tehnice care se efectuează periodic pe toată durata utilizării tuturor autovehiculelor înmatriculate în țară.

Lucrările de organizare a șantierului trebuie să fie corect concepute și executate, cu dotări moderne, care să reducă emisiile de noxe în aer, apă și pe sol. Concentrarea lor într-un singur amplasament este benefică diminuând zonele de impact și favorizând o exploatare controlată și corectă.

Proiectul prevede adoptarea de măsuri tehnice și operaționale pentru reducerea emisiilor:

- folosirea de utilaje de construcție moderne, dotate cu motoare ale căror emisii să respecte prevederile legislației în vigoare;
- utilajele și mijloacele de transport vor fi verificate periodic în ceea ce privește nivelul de monoxid de carbon și concentrațiile de emisii în gazele de eșapament și vor fi puse în funcțiune numai după remedierea eventualelor defecțiuni.
- reducerea vitezei de circulație pe drumurile publice a vehiculelor grele pentru transportul echipamentelor și a materialelor;

## Raport privind impactul asupra mediului

pentru proiectul: „Suprainălțare diguri halda de șlam Alum S.A. Tulcea”

- diminuarea la minimum a înălțimii de descărcare a materialelor care pot genera emisii de particule;
- stabilirea unui timp cât mai scurt de stocare a deșeurilor din construcții la locul de producere;
- oprirea motoarelor utilajelor în perioadele în care nu sunt implicate în activitate.

### 7.2.2.3. Factorul de mediu sol/subsol

În urma evaluărilor făcute în subcapitolele anterioare a rezultat ca emisiile de poluanți în atmosferă, apă, pe sol, precum și nivelul de zgomot generate de șantier în perioada de execuție au valori inferioare concentrațiilor, respectiv limitelor maxime admisibile.

Principalele măsuri de protecție a solului și subsolului în perioada de construcție se referă la:

- etapizarea lucrărilor și monitorizarea acestora;
- respectarea etapelor, cotelor prevăzute în proiect;
- evitarea folosirii unor utilaje neadecvate care pot produce vibrații și șocuri repetate;
- gospodărirea carburanților, se va face conform normativelor în vigoare.
- depozitarea deșeurilor de tip municipale se va face în pubele tipizate, amplasate în locuri accesibile, de unde vor fi preluate periodic de către serviciul de salubritate;
- scurgerile accidentale de uleiuri și carburanți vor fi localizate prin împrăștierea unui strat de produs absorbant, după care vor fi eliminate prin depozitarea în container special amenajat, și vor fi eliminate de pe amplasament, prin firmă specializată;
- întreruperea lucrului în perioade cu vânt puternic și folosirea sistemelor de stropire cu apă;
- la finalizarea lucrărilor, amplasamentul va fi eliberat de eventualele excedente de materiale din excavare.

Pentru perioada de execuție sunt prevăzute fonduri și obligația constructorului de a realiza toate măsurile de protecția mediului pentru obiectivele poluatoare sau potențial poluatoare (depozitele de materiale, organizarea de șantier). Constructorul are de asemenea obligația reconstrucției ecologice a terenurilor ocupate sau afectate.

Monitorizarea lucrărilor de execuție va asigura adoptarea măsurilor necesare de protecția mediului.

### 7.2.2.4. Zgomot și vibrații

Măsurile de protecție împotriva zgomotului și vibrațiilor sunt următoarele:

- limitarea traseelor ce străbat zone locuite de către utilajele aparținând șantierului și, mai ales, de către autobasculantele ce deserveșc șantierul, care au mase mari și emisii sonore importante;
- limitarea circulației autovehiculelor și utilajelor terasiere la o viteză corespunzătoare de maxim 30 km/ora, astfel încât nivelul de zgomot și praf antrenat să fie local la nivelul haldei;
- utilizarea unor utilaje și echipamente performante, silențioase care să producă un nivel minim de zgomot și vibrații;
- se recomandă lucru numai în perioada de zi, respectându-se perioada de odihnă a locuitorilor din zonă, conform legii nr. 61/1991;
- depozitele de materiale utile trebuie realizate în sprijinul constituirii unor ecrane între șantier și zonele locuite;
- întreținerea permanentă a drumurilor contribuie la reducerea impactului sonor.



În cazul unor reclamații din partea populației se vor modifica traseele de circulație. Folosirea de panouri fonoabsorbante reprezintă o soluție în situația în care se vor constata depășiri ale nivelului de zgomot admisibil.

#### 7.2.2.5. Factorul de mediu biodiversitatea

##### **Măsuri de reducere/diminuare ale impactului asupra biodiversității din vecinătatea amplasamentului, perimetrul Rezervației Biosferei Delta Dunării și ROSCI +ROSPA Delta Dunării**

Lucrările de supraînălțare a digurilor de contur se execută în etape pe suprafața utilă a haldei de depozitare șlam, la distanța de peste 1000m de situl Natura 2000. Se elimină în totalitate un posibil efect negativ asupra mediului acvatic din lacul Casla, deoarece aceste construcții hidrotehnice cu rol de protecție nu sunt generatoare de poluanți ori deșeuri periculoase care să conducă la dezagregamente în zonele de vecinătate.

Accesul la lucrările de supraînălțare a digurilor se va face din drumul național E87, pe drumul comunal existent în intravilanul loc. Mineri.

Utilajele terasiere și de transport folosite vor fi cu reviziile tehnice la zi, schimbul de ulei motor, transmisie, etc. se va face în ateliere specializate, iar alimentarea cu carburanți a mijloacelor de transport se va face în afara amplasamentului la stațiile de distribuție autorizate.

Pe perioada de execuție a lucrărilor în incinta haldei de șlam, zgomotul, vibrațiile, praf, emisiile de gaze de eșapament vor avea un impact nesemnificativ la nivelul SCI+SPA Delta Dunării, datorită distanței mari, suprafeței reduse ocupate de ampriza digurilor, investiții realizate etapizat și limitate în timp.

Efectul anticipat al lucrărilor asupra speciilor de importanță comunitară existente în sit este nesemnificativ, nul, având în vedere că acestea se dezvoltă în special în areale de tip umed din lunca Dunării și Delta Dunării, zone izolate de activitățile economice și așezările umane, habitate naturale favorabile pentru cuibărit, hrană și odihnă.

Zgomotele, vibrațiile și emisiile de noxe de la autovehicule și utilaje, produse temporar în timpul execuției lucrărilor, sunt nesemnificative în comparație cu cele din traficul de pe drumul național E87.

Dintre măsurile speciale pentru diminuarea unor efecte potențiale ale lucrărilor de investiții, obligații ale antreprenorului, sunt:

- interzicerea reparațiilor de utilaje și autobasculante care să prezinte pericol de poluare cu carburanți/lubrifianți. Intervențiile curente vor fi efectuate în incinta haldei de șlam la organizarea de șantier, iar reparațiile în ateliere specializate, autorizate;
- deșeurile menajere depozitate în europubele și transportate la rampa municipală pentru ca speciile de păsări să nu fie atrase de posibile surse de hrană;
- limitarea circulației autovehiculelor și utilajelor terasiere la o viteză corespunzătoare de maxim 30 km/ora, astfel încât nivelul de zgomot și praf antrenat să fie local la nivelul haldei și eliminarea efectelor pentru locuitori și biodiversitatea acvatică;
- utilizarea unor utilaje și echipamente performante, silențioase care să producă un nivel minim de zgomot și vibrații, fără efecte pentru zonele de vecinătate.

Alte măsuri tehnice pe durata realizării investiției

- instruirea lucrătorilor pentru o conduită nederanjată față de flora și fauna sălbatică;

### Raport privind impactul asupra mediului

pentru proiectul: „Supraînălțare diguri halda de șlam Alum S.A. Tulcea”

- selectarea perioadelor de transport in cazuri excepționale, pentru a nu interfera negativ cu elemente de biologie si etologie a speciilor;
- umectarea drumurilor de acces in perioadele secetoase;
- respectarea limitelor suprafeței de lucru in cadrul incintei haldei de depozitare a șlamului

Masurile de reducere ale impactului, coroborat cu distanta de cca.1-1,2 km. de malul lacului Câsla, vor confirma ca efectele realizării proiectului este nesemnificativ, nul, asupra biodiversității si habitatelor din SCI+SPA Delta Dunării.

De menționat ca din anul 1973 si pana in prezent, nu au fost sesizări/reclamații privind unele influente negative ale haldei de șlam asupra biodiversității din zonele de vecinătate, iar in anul 1998 Studiul de impact realizat de UTCB București pentru lucrările de modificare a depozitarii șlamului din faza lichida in faza densa cu 52-62% s.u. a fost avizat favorabil de conducerea A.R.B.D.D. Tulcea.

In perioada de execuție a lucrărilor nu se pierde din suprafața sitului si habitatelor naturale, nu au loc distrugeri ale vegetației acvaticice, nu sunt afectate speciile de interes comunitar, practic la nivelul Rezervației Biosferei Delta Dunării, impactul este nesemnificativ. Sunt construcții hidrotehnice cu rol de protecție, realizate in incinta haldei de șlam si in afara arealelor protejate.

Deoarece nu s-a identificat un impact potențial al lucrărilor de supraînălțare diguri la halda, pentru elementele ce au stat la baza desemnării siturilor Natura 2000 si RBDD, propunerea unui set de măsuri de reducere ale impactului individualizat, incluzând relocări, măsuri compensatorii, etc. pentru fiecare sit este nerelevantă.

Astfel, măsurile de reducere ale impactului au fost cuprinse intra-un context general privind exploatarea utilajelor pe amplasament, privind:

- folosirea de utilaje si mijloace de transport silențioase, pentru a diminua zgomotul;
- menținerea funcționarii la parametrii optimi, verificarea tehnica a utilajelor terasiere si mijloace de transport in perioada de lucru;
- stropirea drumurilor de acces in vederea reducerii/ eliminării pulberilor sedimentabile antrenate de vanturile in rafale din perioadele secetoase;
- in cazul excepțional de producerea unei poluări accidentale, se vor întreprinde masuri imediate de către antreprenor pentru înlăturarea factorilor generatori si anunțate autoritățile de protecția mediului;

Nu sunt necesare alte masuri decât cele specifice privind funcționarea utilajelor si respectarea tehnologiei din proiectul de execuție.

#### 7.2.2.1. Deseuri

haldei nu constituie o sursa de deseuri. Vor aparea, inevitabil, deseuri menajere de la personalul de exploatare, si din constructii; acestea vor fi colectate si eliminate printr-o firma specializata din zona, respectiv refolosite in corpul haldei.

#### 7.2.2.2. Risc pentru sanatate

Suprainaltarea haldei nu foloseste substante toxice. Ca urmare pe perioada de suprainaltare nu apare risc pentru sanatate.

## Raport privind impactul asupra mediului

pentru proiectul: „Supraînălțare diguri halda de șlam Alum S.A. Tulcea”

### 7.2.2.3. Resurse naturale

Pentru supraînălțarea haldei singura resursa folosita este piatra, exploatata din cariere din apropiere. Folosirea acesteia se va face conform proiectului.

### 7.2.2.4. Schimbari climatice

Supraînălțarea haldei nu are efecte directe asupra schimbarilor climatice. Impactul indirect este dat de consumul carburanti si energie electrica produsa prin intermediul combustibililor fosili, contribuind astfel la cresterea emisiilor de gaze in atmosfera. Se va impune exploatarea eficienta a utilajelor de constructii si transport.

### ~~7.2.2.6.~~7.2.2.5. Peisajul

In perioada de derulare a lucrărilor si in timpul exploatării digurilor de contur, se fac zilnic observații de către operatorii de schimb, pentru a se preîntâmpina eventualele ex filtrații, tasări accentuate, zone umede in corpul digurilor, crăpături, etc.si luarea imediata a masurilor de remediere, inclusiv completări si compactări de terasamente.

Masuri suplimentare recomandate:

- Realizarea unor lucrări de buna calitate, cu finisaje adecvate tipului de construcții realizate.
- Educarea muncitorilor in păstrarea unui aspect vizual plăcut, limitând aria de lucru, traficul si deplasările doar in spatiile stabilite prin proiect.
- Folosirea instalațiilor de iluminare se va face astfel încât să nu afecteze traficul, rezidenții din zonă și fauna din zonele învecinate.
- Respectarea și implementare măsurilor de amenajare prevăzute în proiect.

### ~~7.2.2.7.~~7.2.2.6. Mediul social și economic

Pentru protecția factorilor de mediu, în principal a mediului uman, se fac următoarele recomandări:

- încurajarea angajărilor pentru lucrările de construcții din zonele care permit naveta zilnica;
- închirierea de locuințe pentru personalul de lucru in cazul in care nu este posibila angajarea locala;
- evitarea angajărilor care sa faciliteze migrarea forței de muncă din alte societăți comerciale locale;
- prevederi in contractul de execuție care sa stimuleze procurarea materialelor de construcții de pe piața locala;
- stimularea folosirii firmelor locale pentru asigurarea serviciilor necesare șantierului: hrana, curățenie, paza etc.;
- asigurarea de treninguri de scurta durata pentru pregătirea personalului local in lucrări specifice șantierului in vederea angajării acestora;
- publicitatea proiectului prin mass media locala.

### ~~7.2.2.8.~~7.2.2.7. Condiții culturale și etnice, patrimoniu cultural

În cazul în care, în timpul executării lucrărilor de construcții, se vor descoperi, cu totul întâmplător, valori culturale sau istorice, titularul proiectului de plan/ antreprenorul lucrărilor de construcții, are obligația respectării prevederilor Legii nr. 422/2001, referitor la instituirea zonelor de protecție, raportarea descoperirilor către Ministerul Culturii și Cultelor, respectiv solicitarea și obținerea autorizațiilor speciale de execuție a lucrărilor ce vizează conservarea valorilor culturale și istorice.

### 7.2.3. Faza de exploatare

#### 7.2.3.1. Factorul de mediu apa

Principalele măsuri de reducere a impactului asupra factorului de mediu apa în perioada de exploatare a lucrărilor proiectate sunt constituite din întreținerea corespunzătoare a tuturor instalațiilor aferente haldei. În cazul în care se constată diverse deficiențe ale instalațiilor, acestea vor fi remediate în cel mai scurt timp posibil.

În condiții normale de exploatare a lucrărilor propuse nu există surse de poluare care să producă un impact semnificativ asupra apelor. Măsurile de colectare a apelor uzate provenite din exploatarea proiectului și măsurilor pentru colectarea apelor pluviale și evacuarea dirijată a acestor ape propuse prin proiect se consideră suficiente pentru diminuarea efectelor negative ce pot apărea asupra calității factorului de mediu apa.

#### 7.2.3.2. Factorul de mediu aer

Nu s-a identificat o sursa pentru poluarea aerului în timpul funcționării haldei. Nu se pune problema unor instalații pentru colectarea-epurarea-dispersia în atmosferă a gazelor reziduale.

#### 7.2.3.3. Factorul de mediu sol/subsol

. Ca o măsură generală, se recomandă gestiunea strictă a deșeurilor ce vor rezulta din cadrul obiectivului și evacuarea ritmică a acestora pentru a preveni umplerea la refuz a puștelelor prevăzute și în consecință, depozitarea necontrolată a deșeurilor.

#### 7.2.3.4. Zgomot și vibrații

Funcționarea haldei de șlam nu este o sursa semnificativă de zgomot și vibrații. Măsurile avute în vedere în prezent sunt suficiente, creșterea capacității de depozitare nu aducând surse noi de zgomot și vibrații.

#### 7.2.3.5. Factorul de mediu biodiversitatea

Pentru protecția florei și faunei în perioada de operare se va acorda o atenție deosebită lucrărilor de întreținere a haldei, gestiunii deșeurilor și întreținerii spațiilor verzi.

#### 7.2.3.6. Peisajul

În timpul exploatării obiectivelor propuse prin proiect se va asigura întreținerea corespunzătoare a lucrărilor și a spațiilor verzi din cadrul proiectului, pentru asigurarea unui peisaj corespunzător zonei.

#### 7.2.3.1. Deseuri

Exploatarea haldei nu constituie o sursa de deseuri. Vor aparea, inevitabil, deseuri menajere de la personalul de exploatare, care vor fi colectate și eliminate printr-o firma specializata din zona.

#### 7.2.3.2. Risc pentru sanatate

In exploatarea haldei nu sunt folosite substante toxice. Ca urmare exploatarea acesteia nu constituie un risc pentru sanatate.

#### 7.2.3.3. Resurse naturale

Prin exploatarea haldei nu sunt folosite si consumate resurse natuarle. Apa folosita la hidrotransport este re folosita.

#### 7.2.3.4. Schimbari climatice

Functionarea haldei nu are efecte directe asupra schimbarilor climatice. Impactul indirect este dat de consumul de energie electrica produsa prin intermediul combustibililor foslili, contribuind astfel la cresterea emisiilor de gaze in atmosfera. Se va impune exploatarea eficienta a haldei astfel incat consumul energetic sa fie minim.

#### 7.2.3.7.2.3.5. Mediul social și economic

Nu sunt necesare măsuri de diminuare a impactului și de protecție a mediului social și economic în perioada de exploatare a haldei de șlam.

#### 7.2.3.8.7.2.3.6. Condiții culturale și etnice, patrimoniu cultural

Nu este cazul.

#### 7.2.3.7. Masuri pentru inchidere/demolare/dezafectare si reabilitarea terenului in vederea utilizarii ulterioare

Dupa ajungerea la cota finala, in urmatoorii 10-12 ani, se va trece la inchiderea definitiva a haldei de slam. Suprafata haldei va fi aproximativ orizontala, inconjurata de digurile de exploatare si protectie. Halda inchisa definitiv: o terasa inalta, inconjurata de taluze, acoperita cu vegetatie;

Suprafata haldei inchisa definitiv se va executa astfel:

- se va face acoperirea slamului desecat cu un strat de balast sort 8 —16 de circa 30 cm grosime;
- peste stratul de balast se va poza un strat de argila de 50 cm grosime pentru separarea suprafetei slamului de apele conventional curate provenite din ploii si ninsori;
- urmeaza un strat drenant din pietris de rau, sort 16 — 32 de 40 cm grosime;
- la baza stratului drenant se va poza perimetral o conducta pentru drenarea apelor meteorice din PEHD riflata, care se va racorda spre aval la canalul colector pentru apele meteorice existent;
- in final, se va aterne un strat de pamant vegetal de 30 cm grosime, care se va inierba.

## 8.Efecte negative semnificative preconizate ale proiectului asupra mediului, determinate de vulnerabilitatea proiectului în fața riscurilor de accidente majore și/sau dezastre

Proiectul **Supraînălțare diguri halda de șlam Alum S.A. Tulcea** nu este supus în mod direct vulnerabilității în fața riscurilor de accidente majore și/sau dezastre naturale și în consecință nu se poate vorbi de efecte negative semnificative asupra mediului determinate din această cauză

### 8.1. Date privind zonarea seismică

Perimetrul cercetat se încadrează din punct de vedere seismic, în macrozona de intensitate seismică “7<sub>1</sub>” (conform SR 11.100/1-93: "Zonare seismică - macrozonarea teritoriului României"), iar conform „Codului de proiectare seismică - Partea I - Prevederi de proiectare pentru clădiri” P100-1/2013, amplasamentul cercetat se găsește în zona de hazard seismic cu o valoare a accelerației terenului pentru proiectare  $a_g = 0,20$  pentru cutremure având intervalul mediu de recurență  $IMR = 225$  ani, 20 % probabilitate de depășire în 50. Această valoare se folosește pentru calculul structurilor la starea limită ultimă. Perioada de control (de colț) a spectrului de răspuns este  $T_c = 0.7$  s.

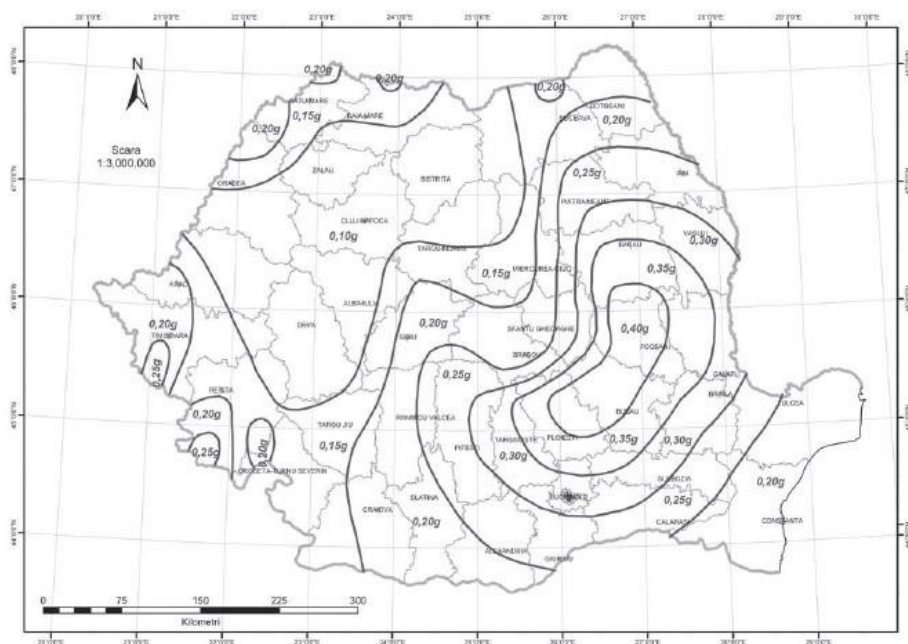


Figura 98. 1Zonarea valorilor de vârf ale accelerației terenului pentru proiectare  $a_g$  cu  $IMR=225$  ani si 20% probabilitate de depășire în 50 de ani (P-100-1/2013)

## Raport privind impactul asupra mediului

pentru proiectul: „Supraînălțare diguri halda de șlam Alum S.A. Tulcea”

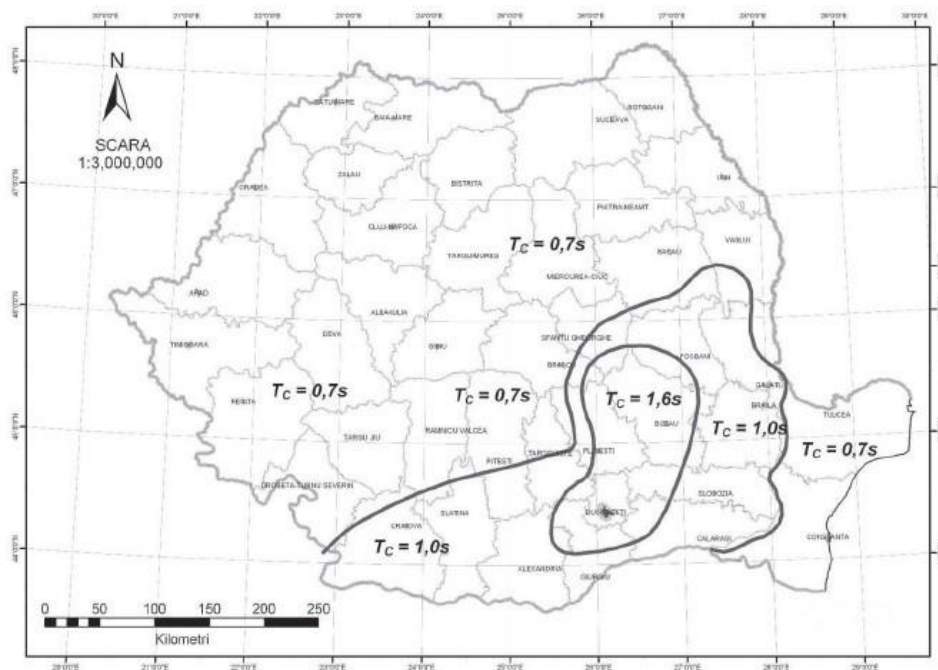


Figura 9.2 Zonarea teritoriului României în termeni de perioada de control (colț),  $T_c$  a spectrului de răspuns (P-100-1/2013)

Calculule de stabilitate s-au realizat utilizând programul GeoStudio Slope/W. Umplutura din digurile existente și cele de supraînălțare s-a considerat un amestec de materiale locale (leoss) și piatră de carieră. Zona de geoconținere umplută cu șlam a fost considerată zonă cu pământ armat, armarea a ținut cont de eforturile capabile ale geotextilului la întindere.

## 8.2. Caracteristicile slamlui

Masa materialului	50	g
Densitatea scheletului	2,70	$\text{g/cm}^3$
Areometru nr.	1	
Lungime tija areometru	16,5	cm
l diviziune	1	mm
Distanța de la ultima citire la bulb	1,3	cm
Volum bulb	104	$\text{cm}^3$
Sectiunea cilindrului	28,27	$\text{cm}^2$
Înălțime bulb	21,4	cm

## Raport privind impactul asupra mediului

pentru proiectul: „Supraînălțare diguri halda de șlam Alum S.A. Tulcea”

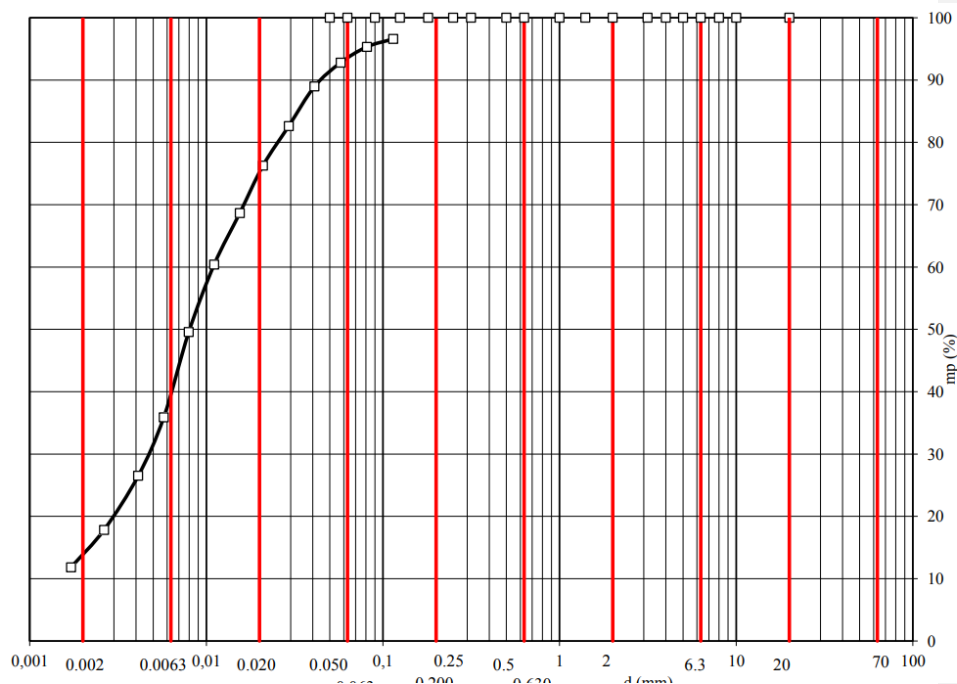


Figura 9.3 Curba granulometrica a a slamului

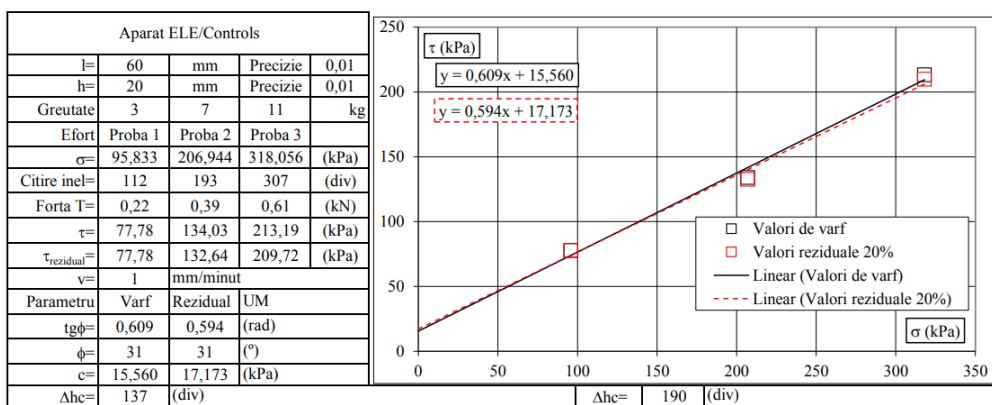


Figura 9.4 Caracteristici slam



**Inercarea edometrica**  
 Diagrama de consolidare edometrica

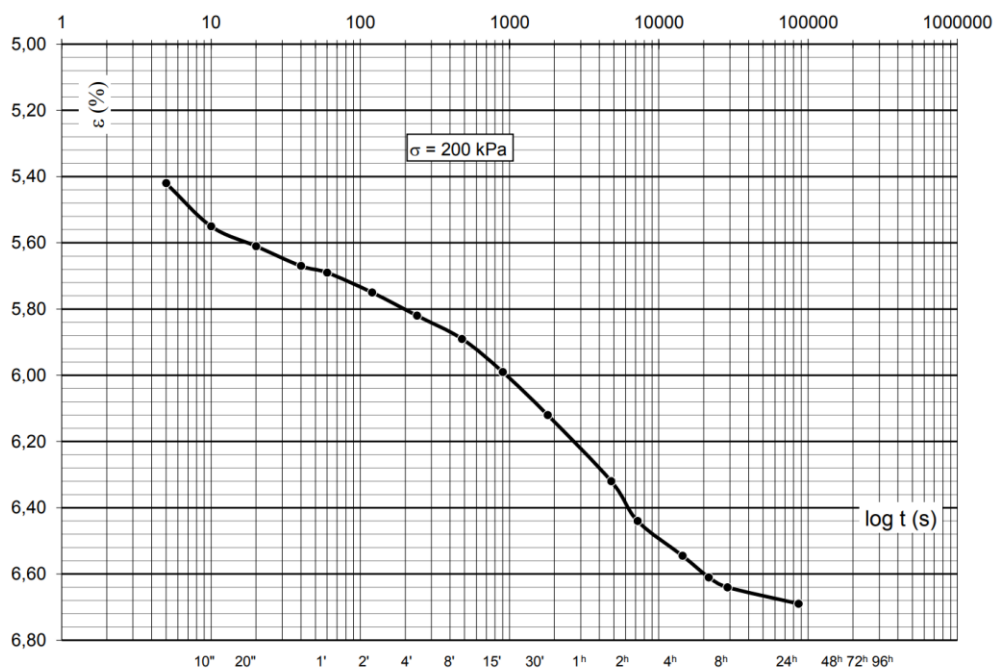


Figura 9. 5 Analiza edometrica

Caracteristici de permeabilitate si rezultate din incercare edometrica

$\sigma$ (kPa)	200
$h_0$ (cm)	2
$\epsilon_{50\%}$	5,230
$\epsilon_{100\%}$	6,56
$\epsilon_{50\%}$	5,90
$t_{50\%}$ (s)	500
$H_{50\%}$ (cm)	0,941
$C_v$ (cm <sup>2</sup> /s)	3,489E-04
$M$ (kPa)	4243
$m_v$ (1/kPa)	0,0002357
$k$ (cm/s)	8,224E-09

### 8.3. Ipoteza statica

Caracteristici ale materialelor folosite:

Material	Legendă	$\Gamma$ (kN/mc)	$\Phi$ (°)	C (kPa)
Teren natural		18	12	20
Umplutură dig		19	18	30
Șlam		18	12	20
Pământ armat		18	12	20

Efort capabil geosintetic în vederea armării etapei I: 25 kN/m.

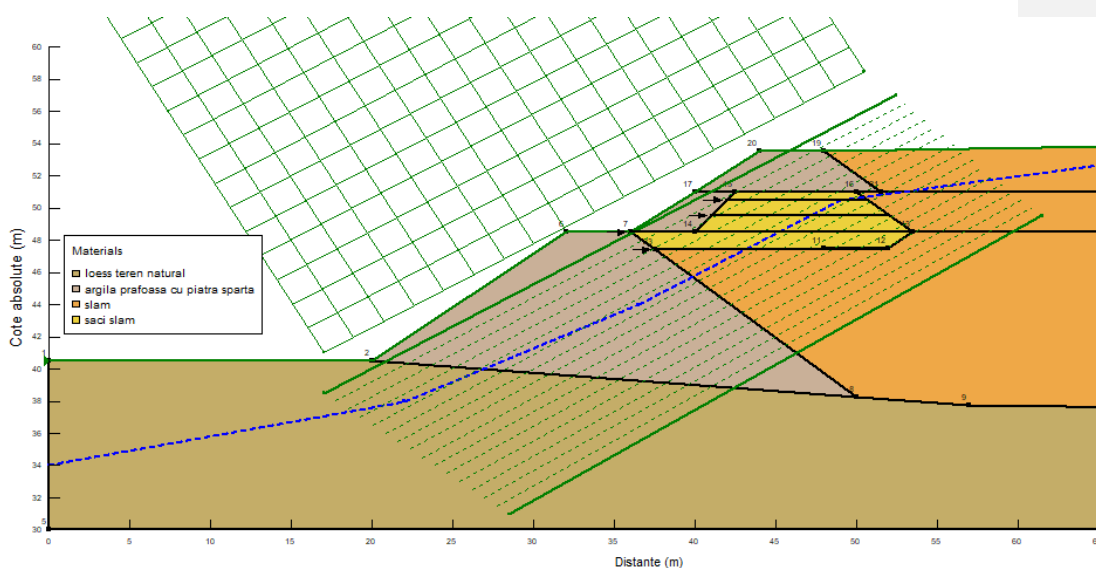


Figura 9. Model matematic al secțiunii de calcul

S-a analizat stabilitatea generală a digurilor perimetrare, după realizarea supraînălțărilor. Au fost făcute analize atât în varianta utilizării geocontainerelor umplute cu șlam, cât și în varianta utilizării șlamului ca umplutură în digurile de supraînălțare, fără a fi armat. Analizele au avut la bază formulele Bishop

Raport privind impactul asupra mediului  
pentru proiectul: „Supraînălțare diguri halda de șlam Alum S.A. Tulcea”

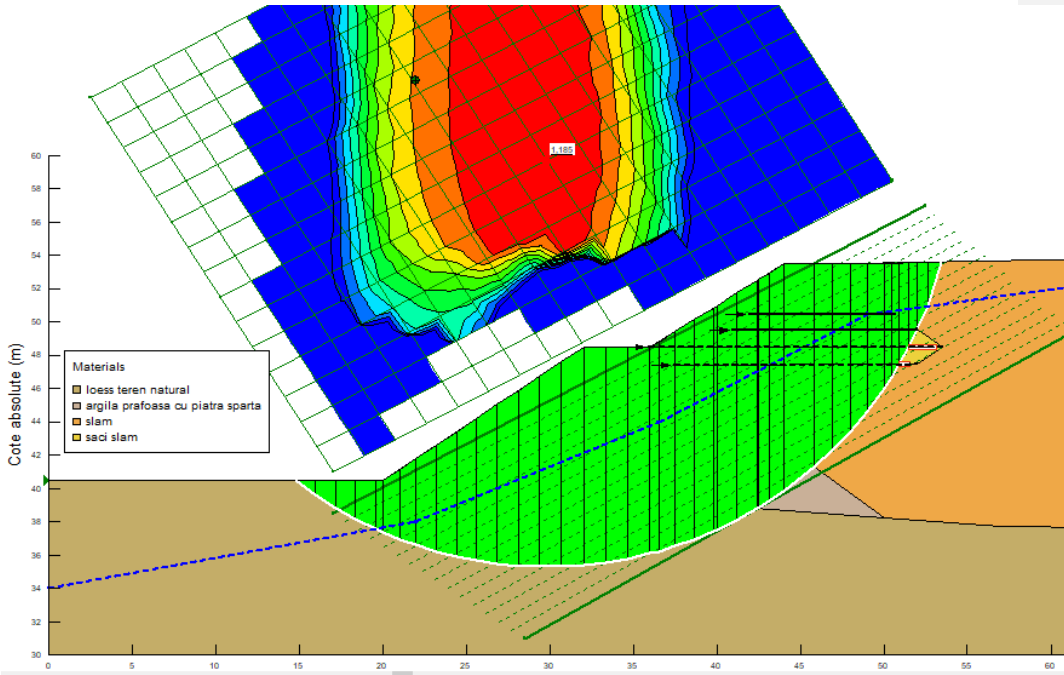


Figura 9. 7 Rezultate GeoStudio folosind pământ armat

Utilizând geoconținere a rezultat un factor de stabilitate  $F = 1,19$ .

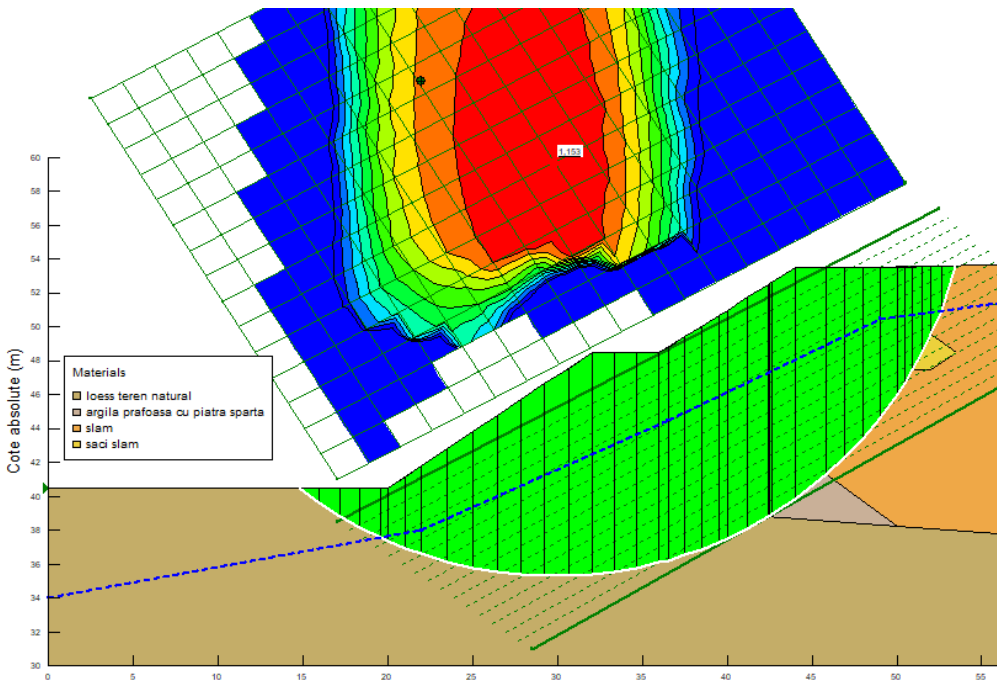
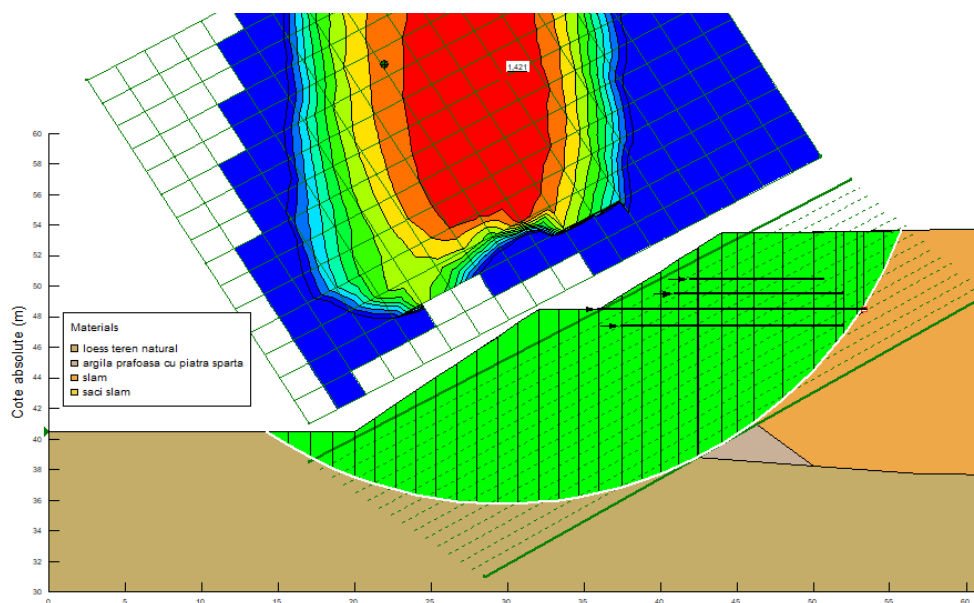


Figura 9. 8 Rezultate GeoStudio fără pământ armat

## Raport privind impactul asupra mediului

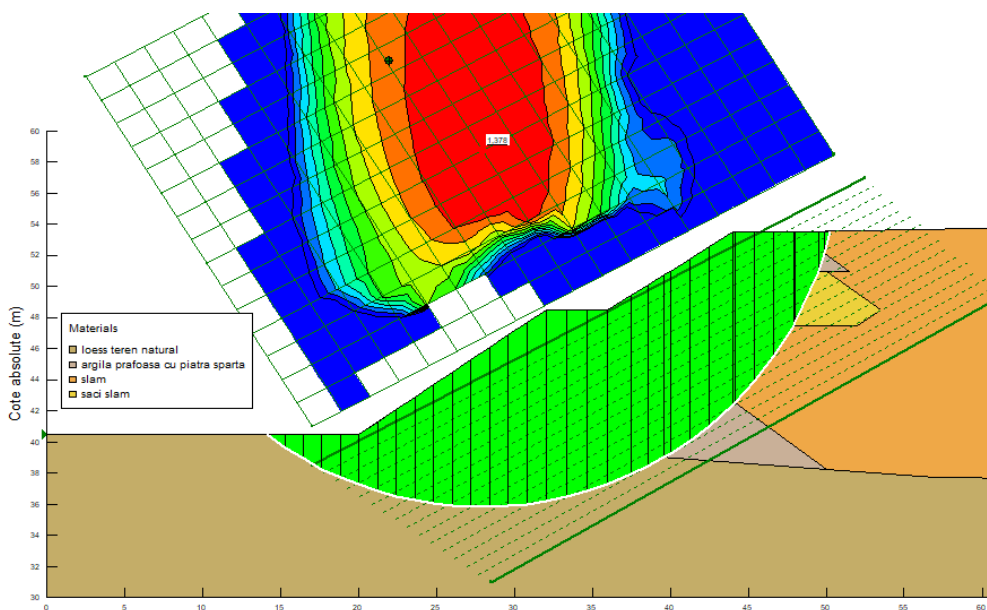
pentru proiectul: „Supraînălțare diguri halda de șlam Alum S.A. Tulcea”

Neutilizând geocontainere a rezultat un factor de stabilitate  $F = 1,15$ . După aceste rezultate am analizat influența apei de infiltrație asupra stabilității digurilor.



**Figura 9. 9** Rezultate GeoStudio fără apă de infiltrație și cu pământ armat

Utilizând geocontainere a rezultat un factor de stabilitate  $F = 1,42$ .



**Figura 9. 10** Rezultate GeoStudio fără apă de infiltrație și fără pământ armat

Neutilizând geocontainere a rezultat un factor de stabilitate  $F = 1,38$ .

### Raport privind impactul asupra mediului

pentru proiectul: „Supraînălțare diguri halda de șlam Alum S.A. Tulcea”

Rezultatele analizelor de stabilitate:

Nr. Analizei	Denumirea analizei	Factor de stabilitate
1	Analiza stabilității utilizând geoconținere umplute cu șlam și apă subterană existentă	1,19
2	Analiza stabilității neutilizând geoconținere umplute cu șlam și apă subterană existentă	1,15
3	Analiza stabilității utilizând geoconținere umplute cu șlam și fără apă subterană	1,42
4	Analiza stabilității neutilizând geoconținere umplute cu șlam și fără apă subterană	1,38

Concluziile analizelor de stabilitate:

Din punct de vedere al factorului de stabilitate, acesta a fost supraunitar în toate cele patru analize.

Geoconținerele umplute cu șlam au influență asupra stabilității locale și o influență mică asupra stabilității globale. Cel mai important rol al acestora fiind de a stabiliza masa de șlam de sub digurile de supraînălțare.

Apa subterană are o influență semnificativă asupra stabilității viitoarelor diguri. Cunoașterea și controlul exactă a liniei piezometrice este imperioasă.

#### 8.4. Rezultatele analizei de stabilitate, seism

Analiza de stabilitate s-a realizat pe baza modelelor de echilibru limită care presupun evaluarea stabilității unui volum din masiv ce se poate desprinde în lungul unei suprafețe de alunecare. În cazul de față stabilitatea a fost evaluată cu ajutorul metodei Janbu, cea mai riguroasă la ora actuală privind satisfacerea echilibrului de forțe, dar și a celui de moment.

Calculul a fost realizat cu ajutorul pachetului software GEOSTUDIO, modulul Slope/W, un produs al Geoslope Intrn. Calgary, Alberta, Canada. Pentru analizele de echilibru limită este la ora actuală produsul cel mai performant în ceea ce privește viteza și precizia de calcul.

Analizele de echilibru limită s-au realizat luând în considerare suprafețe de alunecare circular-cilindrice, cele mai potrivite în acest gen de materiale care fiind cvasi-omogene, se rup pe astfel de suprafețe.

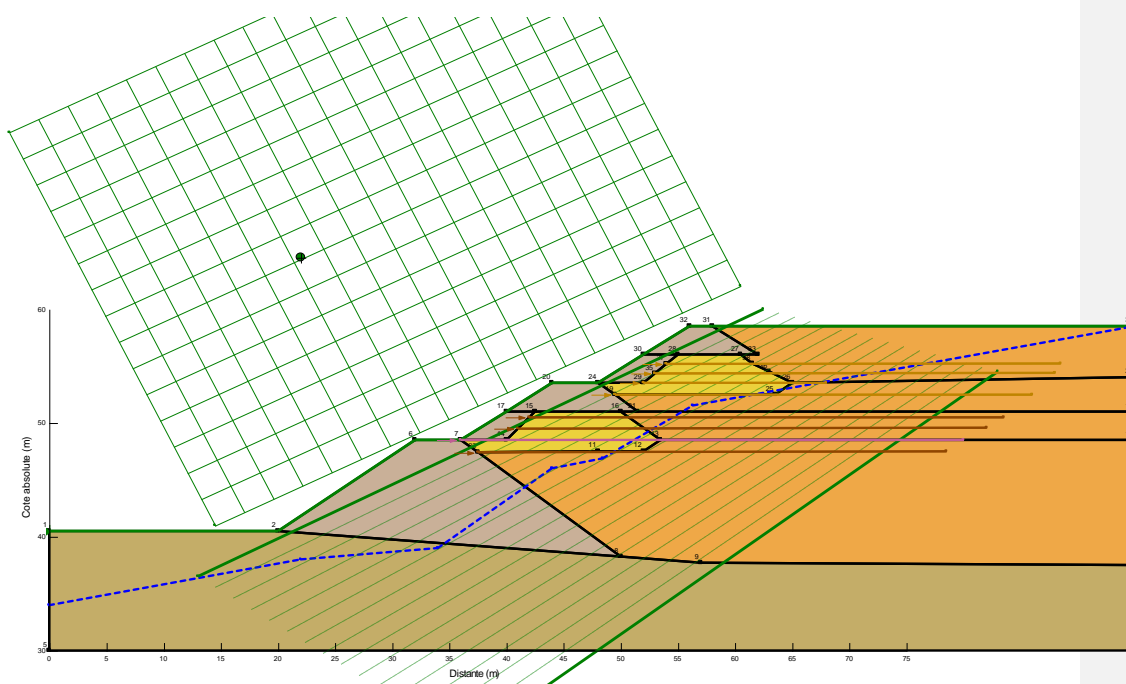
### Raport privind impactul asupra mediului

pentru proiectul: „Suprainălțare diguri halda de șlam Alum S.A. Tulcea”

Pentru rezistența la forfecare a șlamului s-a adoptat un criteriu de cedare Mohr-Coulomb ai cărui parametri luați în considerare au fost cei obținuți în urma determinărilor de forfecare directă în laboratorul geotehnic și anume, un unghi de frecare internă de  $31^{\circ}$  și o coeziune de 15 kPa.

Au fost analizate 4864 suprafețe de rotație circular-cilindrice rezultate în urma adoptării unui grid cu 304 centre de rotație și 16 drepte de tangentă, în urma cărora au rezultat izolini ale factorilor de stabilitate.

Modelul astfel creat este reprezentat în figura următoare:



**Figura 9.11 Modelul matematic pentru calculul suprainalțărilor de diguri**

Analiza s-a realizat pentru situația cea mai defavorabilă, adică cea care corespunde perspectivei ridicării cotei depozitului conform secțiunii de mai sus.

Au fost luate în considerare 2 ipoteze, una statică corespunzătoare exploatării normale și cea pseudo-statică corespunzătoare unui seism cu o accelerație orizontală  $a = 0.20g$  așa cum o cer normele, care este și cea mai defavorabilă.

În **ipoteza normală (fără seism)** se atinge o stabilitate relativ confortabilă ce corespunde unui  $F_s = 1.89$  ca în figura de mai jos.

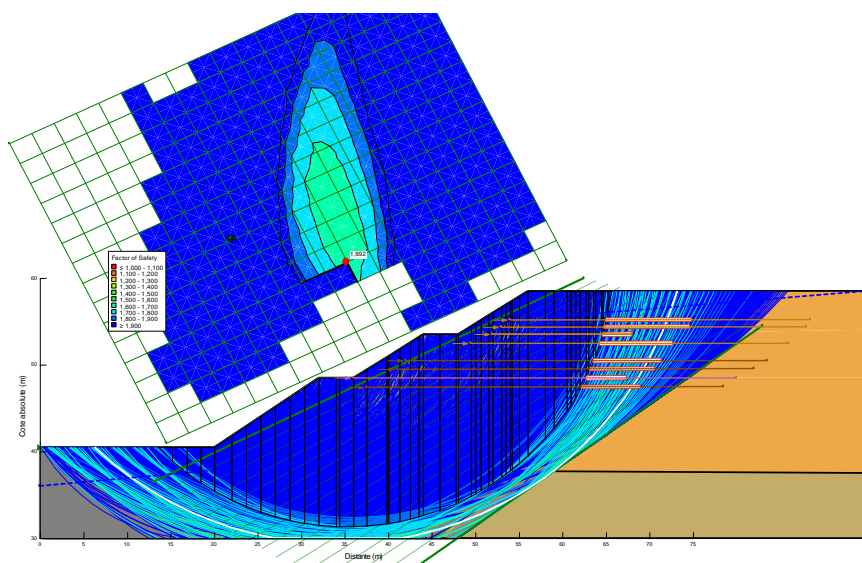


Figura 9.12 Analiza Statica

Apariția **seismului** deteriorează mult stabilitatea.

În această situație, chiar cu adoptarea unor soluții de ramforsare din 3 straturi din geogriile de 110 kN pe ml solidarizate prin saci din geotextil umpluți cu șlam până dincolo de suprafața de alunecare, stabilitatea nu se poate ridica mai mult de  $F_s = 0.89$ , ceea ce este insuficient.

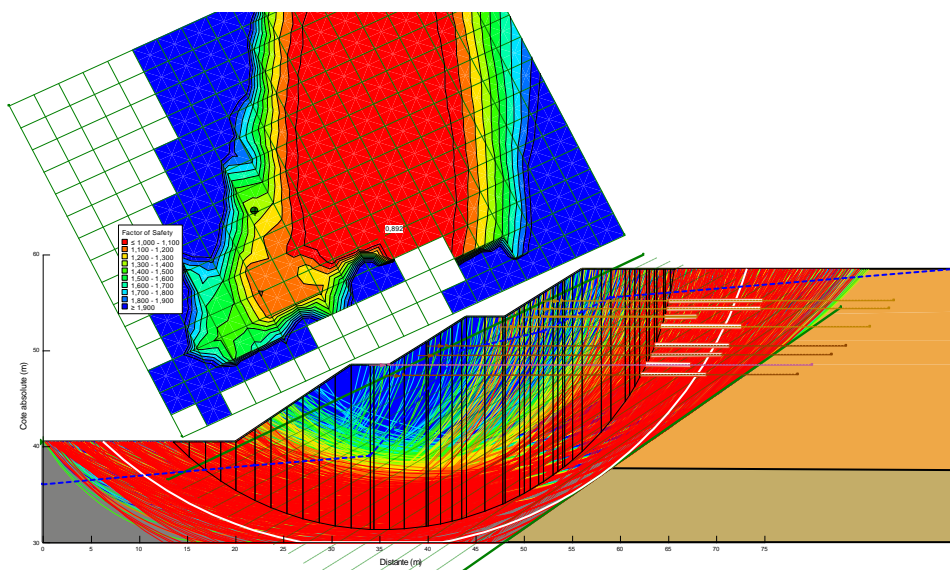


Figura 9.13 Analiza seismică în situația impusă de normativ, cu nivel hidrostatic coborât

## Raport privind impactul asupra mediului

pentru proiectul: „Supraînălțare diguri halda de șlam Alum S.A. Tulcea”

Pentru atingerea unui nivel rezonabil de stabilitate în ipoteza cu seism, ramforsarea suplimentară începe să devină prohibitivă. Un câștig major de stabilitate se obține însă dacă se coboară nivelul apelor subterane cantonate în șlam la o configurația ca cea din imaginile următoare:

NH coborât cu 2.00 m:  $F_s = 0.96$

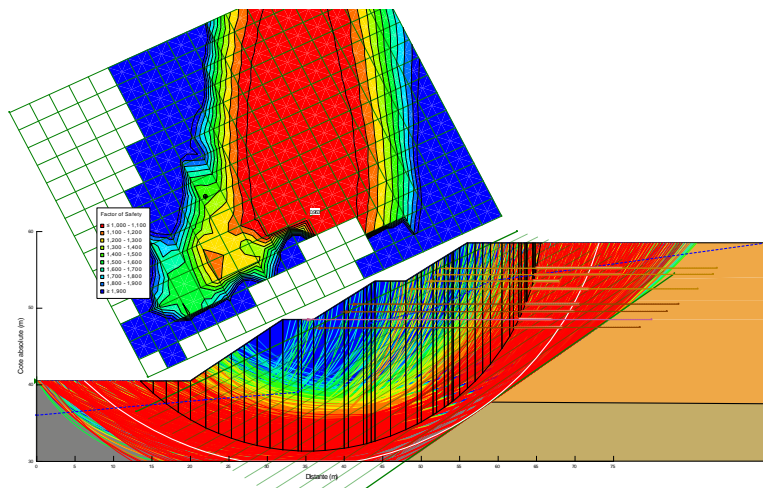


Figura 9. 14 Analiza seismică în situația impusă de normativ, cu nivel hidrostatic ridicat

NH coborât cu 4.00 m:  $F_s = 1.03$

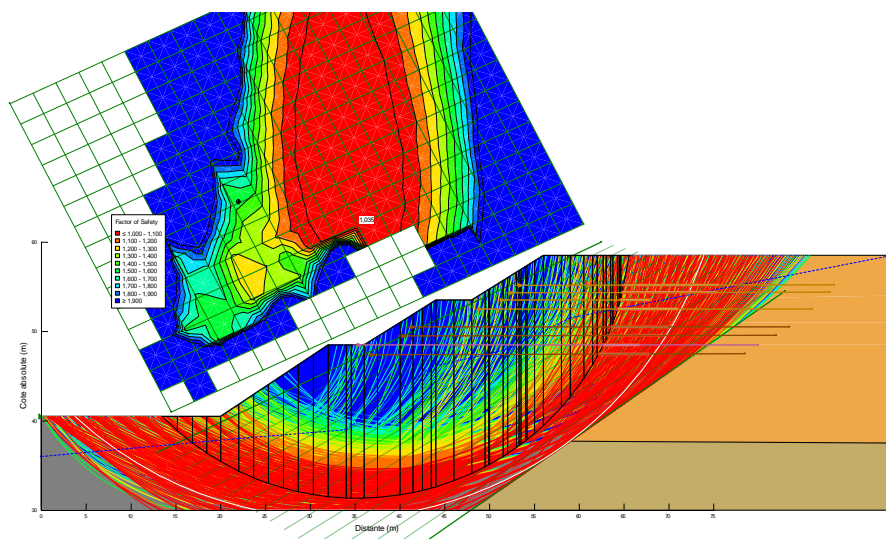


Figura 9. 15 Analiza seismică în situația impusă de normativ, cu nivel hidrostatic coborât – cu geocompozite

NH controlat (foarte probabil)  $F_s = 1.10$



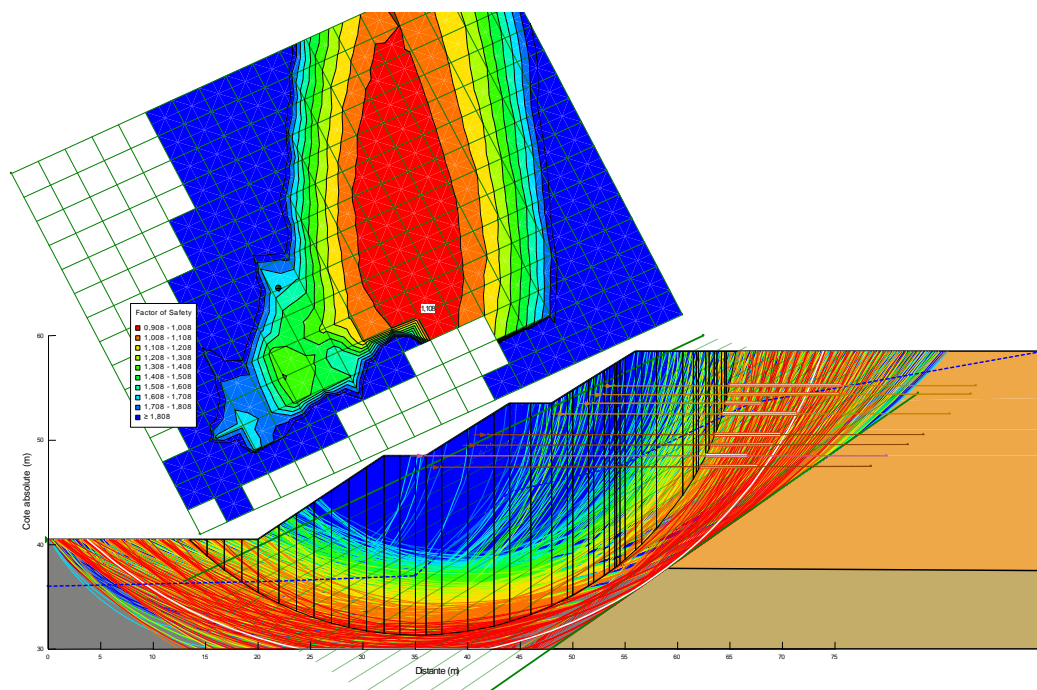


Figura 9. 16 Analiza seismică în situația impusă de normativ, cu nivel hidrostatic controlat – cu geocompozite

Se constată o sensibilitate sporită în stabilitatea șlamului la solicitarea hidrolică din presiunea interstițială, fapt constatat la multe materiale cu proveniență similară. Prin urmare, intervențiile hidrolice sunt mai eficiente decât cele mecanice.

**În concluzie**, soluția tehnică ce se va adopta constă în armarea șlamului cu un geocompozit de tip geogrilă cu geotextil, ramforsat în masa de șlam cu saci umpluți cu șlam, concomitent cu adoptarea unor soluții de drenaj și control al nivelurilor hidrostatice în masa de șlam, astfel încât acestea să nu le depășească pe cele considerate în calcul.

## 9. Rezumat fără caracter tehnic

Evaluarea de impact asupra mediului a identificat, descris și evaluat în mod corespunzător, pentru fiecare caz în parte, efectele directe și indirecte ale proiectului asupra următorilor factori:

- ființe umane, faună și floră, arii naturale protejate;
- sol, apă, aer, climă și peisaj;
- bunuri materiale și patrimoniu cultural;
- interacțiunea dintre factorii menționați la punctele precedente.

Rezultatele acestei evaluări s-au concentrat pe următoarele aspecte:

- descrierea proiectului;
- scurta descriere a alternativelor analizate de elaboratorul și inițiatorul proiectului;
- descrierea stării inițiale a mediului;
- descrierea formelor de impact preconizate, în perioada de construcție și în perioada de exploatare, respectiv pe termen scurt și termen lung;
- prezentarea măsurilor de atenuare avute în vedere de proiectant și propuse de studiul evaluare a impactului asupra mediului;
- criteriile și normele pentru monitorizarea proiectului din punct de vedere al performanțelor sale în raport cu normele de protecție a mediului.

### 9.1. Elemente generale ale proiectului

Obiectivul proiectului **Supraînălțare diguri halda de șlam Alum S.A. Tulcea** îl constituie extinderea capacității de depozitare a haldei de șlam care deservește ALUM sa Tulcea, prin realizarea unor construcții suplimentare, păstrând unitatea și volumetria specifică construcției inițiale.

Acest proiect se va realiza pe același amplasament și în limitele actualului depozit – halda – de șlam.

#### 9.1.1. Situația actuală

Principalul reziduu rezultat din producția de alumina a ALUM Tulcea este sterilul [șlamul] rămas în urma prelucrării bauxitei. Acesta se află sub forma unei hidromase care conține ~ 15 – 20 % substanță uscată.

Ținând seama că acest reziduu rezultă în cantități importante [circa 280 m<sup>3</sup>/h ] și este nepericulos pentru mediu, s-a adoptat soluția depozitării sale într-un iaz decantor. Acesta urma să permită, atât decantarea sterilului cât și recuperarea apei limpezi în vederea reutilizării.

Construcția acestuia a început în 1974, prin ridicarea unui baraj din loess compactat, consolidat cu berme, în avalul Văii lui Flam [iaz de vale]. În prima etapă cota coronamentului a fost de 25 mdM. În etapa a doua, barajul a fost extins înspre aval, consolidat cu berme și înălțat până la

## Raport privind impactul asupra mediului

pentru proiectul: „Supraînălțare diguri halda de șlam Alum S.A. Tulcea”

cota de 35 mdM. Apoi, în etape succesive, supraînălțarea barajului s-a realizat prin construirea unor trepte de înălțare din piatră brută de carieră, cu cotele la coronament 37,00 mdM, 39,00 mdM, spre amonte, și 41,00 mdM, 43,00 mdM, în ax.

Pentru a se asigura volum de depunere, pe malul stâng s-a executat un dig lateral, având o grosime redusă, a cărui cotă la coronament este egală cu cota coronamentului barajului principal

Cu excepția unor exfiltrații și alunecări ale paramentului aval având importanță redusă, care au fost remediate, iazul decantor s-a comportat bine, atât din punct de vedere funcțional cât și din cel al protecției mediului.

În urma expertizării din anul 1997 s-au constatat valori mici ale coeficientului de siguranță, și anume 1,07 – 1,388 fără seism și 0,823 – 1,120 cu seism. Ca atare, s-a procedat la ramforsarea piciorului aval al barajului cu un prism de piatră de carieră. Tot din acest motiv s-a schimbat soluția de depunere a sterilului (de pe coronament) și de înălțare a barajului, spre amonte cu material de împrumut drenant (piatră de carieră).

În anul 2002 s-a efectuat un nou studiu de stabilitate, care a confirmat corectitudinea modelului de calcul și credibilitatea parametrilor geotehnici.

În conformitate cu HG nr. 349/2005, bazat pe o directivă europeană, ALUM Tulcea a trebuit să sisteze depozitarea de deșeuri lichide până la data de 31.12.2010. Ca atare, în urma unor studii de soluție, expertize, consultanțe, a unui studiu de impact asupra mediului, relevee pe teren, etc, a fost adoptat următorul pachet de soluții :

- întrucât Valea lui Flam permite amenajări adecvate, ea va fi utilizată în continuare pentru depozitarea de steril [nu se justifică amenajarea unui alt amplasament];
- închiderea parțială a iazului decantor, prin execuția în amonte de barajul aval a unui dig de compartimentare. Întrucât barajul aval nu mai poate fi supraînălțat în condiții de siguranță, soluția adoptată rezolvă și problema creșterii capacității de depozitare prin supraînălțarea digului de compartimentare și a digului mal stâng [ până la 45 mdM].
- prevederea unei instalații pentru îngroșarea șlamului, care să crească concentrația de s.u. de la 15 – 20 % la 55 – 65 % [ $Q_{\text{nominal}} = 114 \text{ m}^3/\text{h}$ ];
- realizarea unui sistem de canale care să colecteze apele meteorice din amonteale haldei și să le dirijeze direct în Somova, fără ca acestea să încarce halda în mod inutil, respectiv să fie poluate prin contactul cu sterilul din aceasta;
- prevederea în amonte a unui polder care să preia vârful de viitură.

Depozitarea în forma uscată a deșeurilor industriale care rezultă din procesul de fabricare a aluminei prezintă următoarele avantaje:

- se asigură posibilitatea de producție a industriei ALUM S.A. fără a fi necesară căutarea unui alt teren pentru depozitarea deșeurilor;
- se asigură o folosință a suprafeței respective cu un deținător capabil să asigure monitorizarea și întreținerea haldei;
- prin executarea unor lucrări de drenaj și prin depozitarea pe actuala suprafață a unei suprasarcini se accelerează consolidarea șlamului depus anterior în formă de hidromasă, consolidare extrem de lentă în altă situație din cauza naturii terenului pe care s-a făcut depunerea.

Necesitatea creșterii capacității de preluare a șlamului de către haldă a dus la supraînălțarea digului mal stâng până la cota de 48.5 mdm. Această lucrare începe la limita malului vestic al

afluentului stânga al haldei și se sfârșește la capătul vestic al digului de compartimentare, cu care se racordează.

### 9.1.2. Situația propusă

Proiectul analizat conține două etape de supraînălțare a digurilor de contur ale haldei de șlam - de la 45 mdm până la 53,5 mdm și în următoarea etapă, supraînălțarea digurilor de la 53,5m la 58,5mdm.

Fiecare etapă cuprinde câte două subetape de câte 2,5m supraînălțare, iar lucrările se vor realiza într-o perioadă de timp de cca.8 ani, funcție de nivelul depunerilor de șlam în halda.

Scop: având în vedere costurile destul de mari ale lucrării, beneficiarul poate opta pentru execuția pe rând a fiecăreia din subetape.

Soluțiile constructive diferă în funcție de laturile haldei și sunt următoarele :

- Malul stâng (secțiuni A și B): digurile se vor funda pe șlam, pe geocontainere (saci) umplute cu șlam uscat sau cruste din șlam uscat provenite din uzină. Digurile propriuzise se vor face din anrocamente de carieră amestecate cu pământ;
- Zona digurilor amonte (secțiunea C): aceeași soluția ca la malul stâng : diguri din anrocamente amestecate cu pământ , fondate pe geocontainere pozate pe șlam;
- Zona malului drept (secțiune tip D): pe porțiunea unde există deja un dig, acesta se va funda pe șlam cu geocontainere pe care se va construi supraînălțarea cu anrocamente amestecate cu pământ, identic ca mai sus. Pe porțiunile unde există eroziuni ale malului, acestea mai întâi se vor stabili cu containere pozate pe șlam sub formă de stivă ( un strat așezat cruciș peste cel de dedesubt); apoi digul se va realiza la fel ca mai sus, din anrocamente + pământ;
- Digul de compartimentare (secțiunea tip E): spre deosebire de celelalte zone, supraînălțarea acestuia se va face înspre aval (zona înierbata), prin adăugare de anrocamente amestecate cu pământ.

În haldă există porțiuni de șlam uscate alternând cu porțiuni umede. Fundarea supraînălțărilor se va face cu containere ecologice [saci] umplute cu șlam. Sacii astfel umpluți se vor așeza în zonele prevăzute, în straturi orientate cruciș, pe o direcție apoi pe direcția perpendiculară. În zonele umede se vor poza straturi de geocontainere până ce șlamul se va stabili, permițând astfel construirea supraînălțării propriuzise.

Geocontainerele prezintă avantajul că mențin în mare forma inițială a sacului /conținutului acestuia - șlam sau pământ - indiferent dacă este presat, se umezește etc. Conținutul sacilor nu se va împrăști, modificându-și relativ puțin forma.

Supraînălțarea se va face din anrocamente amestecate cu pământ necoeziv. Odată construită, ea va permite mărirea cantității de șlam îngroșat ce urmează a fi depusă în haldă în anii următori.

Pornind de la marginea digului existent, se va prevedea o bermă de ~3 m lățime, după care se va proceda la execuția supraînălțării propriuzise.

Înainte de începerea lucrărilor sau în cursul acestora se vor marca poziția axului digului și gabaritele componentelor sale, poziția zonei ce urmează a fi excavată etc.

În cursul lucrărilor se vor executa stropiri ori de câte ori este necesar, pentru a se împiedica ridicarea prafului în atmosferă.

Pentru executarea supraînălțării digului, se va face mai întâi consolidarea suprafeței șlamului, prin pozarea de cruste sau șlam uscat ambalat în containere [saci] ecologice [care se vor scufunda parțial în șlam, funcție de gradul său de umiditate]. Concomitent se va proceda la scarificarea digului existent urmată de nivelarea acestuia prin adăugare de material de umplură, pentru a se obține o bună aderență cu noua lucrare. Apoi, pe digul existent se va marca berma; în zona acesteia se va executa și o compactare a digului existent. Apoi, pornind de la latura bermei se va executa digul propriu-zis, din anrocamente refuz de ciur amestecate cu pământ necoeziv, cu max 2% argilă, în straturi de 40 – 50 cm, care se vor uda și compacta. Fundatia compusă din saci umpluți cu crustă sau șlam uscat va duce inclusiv la economia de materiale de execuție – piatră + pământ.

### 9.1.3. Exploatarea lucrarilor

Halda de steril “Valea lui Flam “ se încadrează în categoria depozitelor de deșeuri nepericuloase. In conformitate cu Secțiunea 12.31 din Regulamentul 2150/2002 al Parlamentului și Consiliului European, șlamul roșu din procesul de prelucrare a bauxitei se încadrează în lista de substanțe clasificate ca nepericuloase.

#### Dotări tehnologice

- rețea aducțiune hidromasă [15 – 20 % s.u.] de la uzină;
- rețea retrimiteri în uzină, pentru refolosire, a apei alcaline limpezi, recuperate de la îngroșător și din haldă;
- instalație pentru producerea șlamului îngroșat [îngroșător], compusă dintr-un decantor cu pod raclor, pompe, alimentare cu floclant, recuperare apă limpede etc.
- instalație pentru stropirea suprafeței haldei în perioadele secetoase;
- instalație de preaplin [sonde inverse] pentru recuperarea apei limpezi din avalul haldei, aflată în zona malului drept;
- bazin de neutralizare cu  $H_2SO_4$ , pentru tratarea apelor uzate – astfel acestea pot fi evacuate în emisar; bazinul se află în aval de haldă, în zona Dn 22;
- stație de pompare [SP2], pentru preluarea apelor limpezi recuperate și retrimiteri lor în uzină.

**Transportul șlamului** se realizează din uzina la halda și respectiv apa limpezită din halda în uzina printr-o rețea de 3 conducte (2+1), având Dn 250 mm și L= 4 km, pozate aerian pe o estacada pozată pe malul lacului Câsla.

Transportul șlamului de la îngroșător și a apei limpezite din halda la uzina se realizează prin intermediul unei rețele formate din 3 conducte (2+1), cu Dn= 250 mm (una ptr. pomparea hidromasei către halda, una ptr. pomparea apei limpezite către uzina și un fir de rezerva) în lungime totală de cca. 4000 m. Pentru cazurile de avarie, pe traseul conductei de transport hidromasa la stația de pompare de la halda de șlam, este amplasat un bazin cu  $V = 400 \text{ mc}$ , taluze 1:1, protecție realizată din dale de beton. Sistemul de drenare a apei cuprinde o conductă de colectare executată din PEHD, CU Dn = 300 mm, prevăzută cu fante longitudinale.

Pomparea hidromasei din uzina la halda se va face cu ajutorul pompelor existente NBB250, cu un debit mediu de 450 mc/oră și concentrația în solide de cca 15,3% prin trasee de conducte cu Dn 250 mm. Conductele sunt amplasate pe estacada și reprezintă un fir de pompare a hidromasei către halda, un fir de pompare a soluției de la halda către uzina și un fir rezerva.

## Raport privind impactul asupra mediului

pentru proiectul: „Supraînălțare diguri halda de șlam Alum S.A. Tulcea”

Lungimea traseelor de conducte pe estacada exterioara este de cca.3,5 km.

Pulpa de șlam este repompată pe o conductă DN250 mm îngropată, în vasul de alimentare al îngroșătorului, care o distribuie printr-o cameră Dn 600 mm din care pleacă două conducte Dn 450 mm în îngroșătorul tip TASSTER-M 120 F11x12 m.

Hidromasa pompata în alimentarea îngroșătorului trece printr-un tub central special proiectat astfel încât să asigure o bună viteză de decantare a solidelor și separare a patului de șlam de soluția limpede. Soluția limpede, este preluată prin jgheburile de suprascurgere la grupul de pompe centrifuge, amplasate lângă vasul îngroșător, care asigură pomparea soluției limpede către uzină. Soluția limpede este utilizată în continuare în procesul de spălare a șlamului roșu pompându-se în contracurent cu șlamul evacuat din treptele de spălare. Astfel soluția limpede va fi amestecată cu șlamul rezultat din spălător, pulpa de șlam obținută fiind trimisă la halda în vasul spălător al îngroșătorului adânc.

Suprascurgerea soluției limpede din îngroșătorul adânc, debit mediu soluție 371 m<sup>3</sup>/h (315-385m<sup>3</sup>/h) se realizează prin pompare cu pompe Cerna 200, amplasate în clădirea stației de pompare existente la piciorul barajului halda de șlam.

Pulpa de șlam îngroșat evacuată din îngroșătorul adânc și depozitată în halda are următoarele caracteristici:

- Debit pulpa de șlam: (82-115mc/h);
- Concentrație în solide: (52-62% s.u.).

Pomparea se face cu ajutorul pompelor de nămol amplasate pe platforma tehnologică aferentă decantorului adânc și distribuită prin formarea de conuri de depunere pe suprafața haldei.

Sistemul de raclare / agitare a șlamului roșu este astfel dimensionat încât să asigure o bună evacuare a șlamului dens din vas. Se asigură și posibilitatea de a schimba sensul de rotație al sistemului de raclare.

Vasul îngroșător precum și grupul de pompare pentru șlamul dens este amplasat pe versantul laturii vestice a haldei de șlam. Spațiul de amplasare este delimitat de o platformă tehnologică betonată.

Suprafața platformei betonate este de 160 mp.

Îngroșătorul adânc pentru obținerea șlamului roșu în fază densă a fost proiectat de firma NEYRTEC MINERAL din Franța.

### Instrumentație

Pentru buna funcționare a îngroșătorului adânc sunt montate următoarele sisteme de măsură și control:

- variatoare de turație pe pompele de evacuare a șlamului;
- debitmetru electromagnetic Dn 250mm pe conductă de alimentare a vasului;
- debitmetru electromagnetic Dn 150mm pe conductă de evacuare a șlamului;
- densimetru – pentru măsurarea densității șlamului evacuat;
- senzor de indicare a nivelului de șlam din vas;
- senzor de indicare a momentului la axul sistemului de raclare;
- variator de turație pe sistemul de antrenare a sistemului de raclare;
- sistem integrat de control – calculator de proces.

În caz de avarii la instalația de îngroșare șlam sau în cazul unor ploi torențiale și pentru evitarea unui accident ecologic prin punerea sub presiune a barajului, s-a prevăzut un sistem de evacuare a apelor prin conducte de preaplin cu sonde inverse, astfel ca apele pluviale evacuate din halda sunt neutralizate printr-o instalație de tamponare cu acid sulfuric și deversate în lacul Câsla. La piciorul barajului haldei este amplasat un rezervor metalic cu  $V = 20$  mc în cuva betonată pentru stocarea acidului sulfuric și neutralizarea înainte de evacuarea în Lacul Câsla.

## **9.2. Efecte potențiale asupra mediului**

### **9.2.1. Perioada de construcție**

#### **9.2.1.1. Factorul de mediu APA**

Execuția lucrărilor de **Suprainălțare diguri halda de șlam Alum S.A. Tulcea**, sursele posibile de poluare a apelor sunt reprezentate de:

- traficul de șantier;
- organizarea de șantier.

Manipularea și punerea în operă a materialelor de construcție (pământ, agregate etc.) determină emisii specifice fiecărui tip de material și fiecărei operații de construcție. Se pot produce pierderi accidentale de materiale, combustibili, uleiuri din mașinile și utilajele șantierului.

Traficul greu, specific șantierului, determină diverse emisii de substanțe poluante în atmosferă ( $\text{NO}_x$ ,  $\text{CO}$ ,  $\text{SO}_x$  – caracteristice arderii carburantului motorină, particule în suspensie etc). De asemenea, vor fi și particule solide rezultate prin frecare și uzură (din calea de rulare, din pneuri). Atmosfera este și ea spălată de ploi, astfel încât poluanții din aer sunt transferați în ceilalți factori de mediu (apă de suprafață și subterană, sol etc).

Alte surse potențiale de poluare pot fi reprezentate de:

- pierderi accidentale de carburanți de la utilajele folosite la execuția lucrărilor;
- pierderi accidentale de materiale folosite în execuția lucrărilor;
- evacuarea apelor fecaloid-menajere de la organizarea de șantier.

În ceea ce privește posibilitatea de poluare a stratului freatic, se apreciază că și aceasta va fi redusă. Lucrările de reparații și întreținere a utilajelor din șantier se vor realiza în ateliere/service-uri specializate. Depozitarea combustibililor pentru alimentarea utilajelor se va face în rezervoare etanșe, amplasate pe o platformă special amenajată, preferabil realizată din beton și prevăzută cu rigole de colectare a apelor pluviale și decantor pentru reținerea pierderilor de substanțe poluante (produse petroliere, uleiuri etc.). Alimentarea cu carburanți se va efectua tot pe această platformă.

În ceea ce privește organizarea de șantier, aceasta se va realiza în interiorul amplasamentului. Pe perioada realizării supraînălțării digurilor vor fi prevăzute grupuri sanitare ecologice.

Se apreciază ca impactul activităților de construcție ce vor fi desfășurate, asupra corpurilor de apă este nesemnificativ, local și de scurtă durată.

Lucrările de supraînălțare a digurilor de contur nu presupun consumuri de apă industrială și nu se evacuează ape uzate care să necesite construirea rețelelor de canalizare și stații de epurare.

#### 9.2.1.2. Factorul de mediu AER

În perioada de construcție a lucrărilor de **Supraînălțare diguri halda de șlam - Alum S.A. Tulcea**, activitățile din șantier pot avea un impact asupra calității atmosferei din zonele de lucru.

Sursele de emisie a poluanților atmosferici specifice obiectivului studiat sunt surse libere, în general, la sol sau în apropierea solului, deschise (cele care implică manevrarea pământului), mobile, nedirijate și au loc pe o perioadă limitată de timp (durata programului de lucru - 8 h/zi, 9 luni/an).

Execuția lucrărilor constituie sursă de emisie a poluanților specifici arderii combustibililor fosili (produse petroliere distilate) atât în motoarele utilajelor necesare efectuării acestor lucrări, cât și ale mijloacelor de transport folosite.

Se apreciază că poluarea specifică activităților de alimentare cu carburanți, întreținere și reparații ale utilajelor este redusă, dată fiind recomandarea ca lucrările de întreținere și reparații să se execute în unități specializate.

Se apreciază că poluarea aerului în cadrul activităților de transport materii prime și materiale este redusă comparativ cu traficul existent în zonă, astfel ca poate fi neglijată.

Se apreciază că în perioada de implementare a proiectului, respectiv în perioada de construcție, nivelul concentrațiilor de poluanți în zona haldei, respectiv în zonele sensibile - zonele rezidențiale - nu vor fi influențate de activitățile desfășurate pe amplasamentul șantierului și se va situa sub valorile limită, valorile țintă și nivelurile critice prevăzute de Legea nr. 104/2011 privind calitatea aerului înconjurător și concentrațiile maxime admisibile pentru particule totale în suspensie (TSP) prevăzute de STAS nr. 12574/1987.

Ca urmare, impactul asupra aerului este minor, local și de scurtă durată.

#### 9.2.1.3. Factorul de mediu SOL/SUBSOL

Impactul produs asupra solului de cumulum de activități desfășurate în perioada de execuție este moderat.

Activitățile din șantier implică manipularea unor substanțe poluante pentru sol și subsol. În categoria acestor substanțe trebuie incluși carburanții, combustibilii etc. Aprovizionarea, depozitarea și alimentarea utilajelor cu motorină reprezintă activități potențial poluatoare pentru sol și subsol, în cazul pierderilor de carburant și infiltrarea în teren a acestuia.

O altă sursă potențială de poluare dispersă a solului și subsolului este reprezentată de activitatea utilajelor în fronturile de lucru.

În sinteză, principalii poluanți ai solului proveniți din activitățile de construcție, sunt grupați după cum urmează:

- poluanți direcți, reprezentați în special de pierderile de produse petroliere care apar în timpul alimentării cu carburanți, a reparațiilor, a funcționării defectuoase a utilajelor etc.
- poluanți accidentali, rezultați în urma unor deversări accidentale la nivelul zonelor de lucru sau căilor de acces.



Având în vedere natura și amploarea lucrărilor precum și aria de desfășurare a acestora, impactul asupra solului este evaluat ca minor, local.

#### 9.2.1.4. Zgomot și vibrații

În perioada de execuție a lucrărilor proiectate, sursele de zgomot sunt grupate după cum urmează:

- în frontul de lucru zgomotul este produs în fazele de execuție de către funcționarea utilajelor de construcții specifice lucrărilor (excavări și curățiri în amplasament, încărcarea șlamului în containere etc.) la care se adaugă aprovizionarea cu materiale.
- circulația autobasculantelor și autocamioanelor care transportă materiale necesare execuției lucrării.

Efectele surselor de zgomot și vibrații se vor suprapune peste zgomotul existent în zonă, datorat proiectului și traficului de pe drumul național DN22.

Impactul este evaluat ca minor, local și temporar.

#### 9.2.1.5. Factorul de mediu BIODIVERSITATEA

Principalii poluanți rezultați în timpul execuției lucrărilor de supraînălțarea a digurilor, în vecinătatea zonei de lucru (amplasamentului) sunt particulele de praf. Alături de acestea dar în cantități mai mici vor fi prezenți pe parcursul perioadei de construcție următorii poluanți susceptibili de a produce dezagremente asupra formelor de viață: NO<sub>x</sub>, SO<sub>2</sub>, CO (acesta din urmă în mai mică măsură).

Deoarece lucrările se realizează pe amplasamentul existent al haldei, influența asupra biodiversității (habitate naturale, flora și fauna cu valoare economică și ecologică) este nesemnificativă. Halda este un obiectiv industrial de depozitare a șlamului, amplasament incompatibil habitatelor naturale, nefavorabil dezvoltării unor specii de plante și animale sălbatice.

Pe amplasamentul amprizei lucrărilor hidrotehnice și în zonele de vecinătate până la 500 m de limita de proprietate, nu au fost identificate specii și habitate naturale de interes comunitar, terenul nu este favorabil pentru cuibărit, hrănire și odihnă, fiind puternic antropizată datorită diverselor activități economice desfășurate în extravilanul municipiului Tulcea.

Lucrările privind supraînălțarea digurilor de protecție vor avea un efect nesemnificativ în raport cu habitatele naturale, speciile de flora și fauna sălbatică de importanță comunitară din SCI + SPA Delta Dunării. Aceste investiții reprezintă lucrări de dimensiune locală la nivelul incintei haldei, nu sunt probleme de impact pentru biodiversitatea din Dealurile Somova ori lunca Dunării, deoarece digurile nu sunt generatoare de poluanți ori deșeuri.

Operatorii ce se ocupă de exploatarea haldei de depozitare a șlamului, au rolul de a monitoriza și sesiza situațiile de neconformitate în funcționarea construcțiilor hidrotehnice pentru eliminarea tasărilor, deplasări de material, fenomene de sufozie, exfiltrații prin corpul digurilor de protecție. În condiții normale de derulare a proiectului și exploatarea digurilor, efectele asupra biodiversității și ariei naturale de importanță comunitară SCI+SPA Delta Dunării, sunt nesemnificative, nule.

Implementarea proiectului de investiții:

## Raport privind impactul asupra mediului

pentru proiectul: „Supraînălțare diguri halda de șlam Alum S.A. Tulcea”

- nu afectează integritatea habitatelor naturale și speciile de interes comunitar pe care acestea le găzduiesc;
- nu reduce suprafețele de habitate naturale administrate de R.B.D.D.;
- nu reduce populațiile speciilor de interes comunitar din cadrul ariei de importanță comunitară;
- nu reprezintă zona de interes (hrănire, reproducere, iernat, pasaj), pentru speciile de fauna protejate
- nu produce un impact asupra speciilor de flora și fauna comune, luând în considerare și lipsa importanței conservative ale acestora, precum și faptul că amplasamentul pe care se derulează proiectul este folosit din anul 1973 pentru depozitarea șlamului tehnologic, zona este puternic antropizată datorită așezărilor umane și traficului rutier intens pe drumul național E87.

Pe amplasamentul haldei de șlam și vecinătăți nu au fost identificate specii și/sau habitate de interes comunitar ce au stat la baza desemnării sitului SCI+SPA Delta Dunării. Proiectul nu afectează habitatele de importanță comunitară din R.B.D.D., lipsesc pe amplasament speciile și caracteristicile ce definesc acest habitate naturale.

Funcțiile ecologice și statutul de conservare a speciilor și habitatelor de interes comunitar nu vor fi afectate deoarece:

- habitatele speciilor incluse în situl ROSCI065 pe amplasamentul haldei de șlam lipsesc;
- ampriza digurilor de contur sunt situate la distanțe de peste 1200 -1500 m sud de astfel de habitate umede (zone de hrănire/cuibărire).

În concluzie impactul lucrărilor de supraînălțare a digurilor de protecție asupra biodiversității din zonele învecinate, siturile comunitare ROSCI 0065, ROSPA 0031 și R.B.D.D., este nesemnificativ.

### 9.2.1.6. Peisajul

Zonele de realizare a lucrărilor proiectate sunt situate într-un perimetru cu valoare peisagistică moderată. Impactul negativ asupra peisajului apare în perioada de execuție, prin prezența șantierului și din desfășurarea lucrărilor la infrastructura existentă sau proiectată.

La realizarea lucrărilor de construcții a lucrărilor proiectate vor apărea forme de impact vizual datorat:

- prezenței utilajelor de construcții;
- prezenței depozitelor de materiale de construcții;

Lucrările propuse sunt în afara zonelor naturale folosite în scop recreativ, în imediata vecinătate se găsesc terenuri puternic afectate antropice prin lucrări de exploatare agricolă și cariera de roci prelucrate pentru construcții ori infrastructura de drumuri.

Nu va exista un impact negativ, deoarece locația în care se vor efectua lucrările de supraînălțare diguri este amplasamentul haldei și reprezintă conturul acestui obiectiv, iar depozitul de șlam nu se observă din localitate, ori din drumul național.

### 9.2.1.7. Mediul social și economic

Componentele cele mai importante ale impactului negativ generat de lucrările proiectate, se manifestă în perioada de execuție prin:

## Raport privind impactul asupra mediului

pentru proiectul: „Supraînălțare diguri halda de șlam Alum S.A. Tulcea”

- prezența șantierului care provoacă întotdeauna un disconfort populației riverane, marcat prin zgomot, concentrații de pulberi, prezența utilajelor de construcții în mișcare;
- posibile conflicte de circulație datorită autovehiculelor de tonaj ridicat, care transportă materialele de construcții la amplasament;
- posibile conflicte între angajații constructorului și populația riverană;
- deșeurile solide generate de activitățile de construcții și care nu au fost evacuate la timp.

În perioada de execuție a lucrărilor proiectate se vor crea temporar noi locuri de muncă, pentru realizarea lucrărilor fiind necesari aproximativ 10 de muncitori.

Impactul asupra mediului social și economic este apreciat ca pozitiv (menținerea activității uzinei de alumina).

### 9.2.1.8. Condiții culturale și etnice, patrimoniu cultural

Nu se prelină efecte negative asupra patrimoniului cultural existent prin realizarea lucrărilor proiectate. Lucrările de construcții pot avea efecte indirecte asupra bunurilor materiale (diferite de patrimoniul cultural). Aceste efecte potențiale pot fi diminuate prin aplicarea măsurilor de prevenire/ reducere menționate mai sus.

Impactul este considerat minor, local, temporar.

## 9.2.2. Perioada de exploatare

### 9.2.2.1. Factorul de mediu APA

În condiții normale de exploatare nu există evenimente care să producă un impact semnificativ asupra apelor.

Apele uzate menajere vor respecta prevederile normativului NTPA 002/2002, cu privire la concentrațiile maxim admise de poluanți ce pot fi deversate în rețelele de canalizare publice. Apele uzate menajere vor fi descărcate în grupuri sanitare ecologice și transportate la stația de epurare a municipiului Tulcea

Se estimează că impactul asupra apelor va fi nesemnificativ, în perioada de exploatare.

### 9.2.2.2. Factorul de mediu AER

În prezent, impactul emisiilor proiectului asupra calității aerului din zonă este relativ mic, comparativ cu emisiile din afara proiectului, generate de traficul rutier.

Sursele de poluare pentru aer:

- indirect – consumul de energie electrică (emisii la generarea acesteia);
- antrenarea prafului din halda, de curenții de aer.

Impactul este apreciat ca nesemnificativ, local, pe termen lung.

### 9.2.2.3. Factorul de mediu SOL/SUBSOL

Exploatarea proiectului nu va conduce la generarea unor concentrații de poluanți de-a lungul perioade de funcționare; efectul direct cumulativ asupra solului nu va reprezenta un factor cauzator de dezagremente.

O altă sursă de contaminare a solului în perioada de exploatare o reprezintă gestiunea necorespunzătoare a deșeurilor, în special cele menajere.

Impactul este apreciat ca minor, local, pe termen lung.

#### **9.2.2.4. Zgomot și vibrații**

În mod direct, lucrările exploatare a haldei de șlam nu sunt de natură să inducă creșterea nivelului de zgomot și vibrații în zonă. Nu sunt folosite utilaje de mare capacitate, nu se desfășoară trafic auto intens, ci doar ocazional, tehnologiile folosite sunt silențioase etc.

Ca urmare, impactul generat de zgomot, respectiv de vibrațiile utilajelor folosite în exploatarea haldei de șlam este nesemnificativ.

#### **9.2.2.5. Factorul de mediu BIODIVERSITATEA**

Investițiile realizate reprezintă lucrări de dimensiune locală la nivelul incintei haldei, nu sunt probleme de impact pentru biodiversitatea din Dealurile Somova ori lunca Dunării, deoarece digurile nu sunt generatoare de poluanți ori deșeuri.

Operatorii ce se ocupa de exploatarea haldei de depozitare a șlamului, au rolul de a monitoriza și sesiza situațiile de neconformitate în funcționarea construcțiilor hidrotehnice pentru eliminarea tasărilor, deplasări de material, fenomene de sufozie, exfiltrații prin corpul digurilor de protecție. În condiții normale de derulare a proiectului și exploatarea digurilor, efectele asupra biodiversității și ariei naturale de importanță comunitară SCI+SPA Delta Dunării, sunt nesemnificative, nule.

Având în vedere faptul că:

- habitatele naturale protejate în SCI+SPA Delta Dunării se afla la o distanță considerabilă de perimetrul de exploatare a haldei de șlam și ampriza lucrărilor de investiții la digurile de contur;
- speciile de plante, mamifere, amfibieni, reptile, păsări, pești, enumerate în ROSCI 0065 și ROSPA 0031 Delta Dunării și Complex Razim-Sinoe nu populează amplasamentul haldei de șlam;
- nu este afectată integritatea ariei naturale;
- digurile supraînălțate nu reduc suprafața habitatului și/sau nr. speciilor protejate de interes comunitar;
- nu fragmentează habitatul, nu produc modificări ale dinamicii relațiilor care definesc structura și/sau funcția ariei naturale protejate de interes comunitar,

impactul generat de exploatarea haldei de șlam este apreciat ca nesemnificativ.

#### **9.2.2.6. Peisajul**

Față de situația existentă, structurile permanente propuse vor avea impact vizual pozitiv permanent. Formele de impact asupra peisajului vor apărea sub două forme:

- efecte asupra structurii fizice și esteticii peisajului;
- efecte asupra amenajării vizuale a peisajului pentru receptori.

Impactul asupra peisajului nu va fi negativ, obiectivul menținându-și funcționalitatea existentă, iar lucrările pe halda existenta fiind de o amploare redusă și care nu afectează peisajul.

#### 9.2.2.7. Mediul social și economic

Implementarea proiectului propus va avea efect benefic asupra condițiilor de viață a populației, datorită, pe de o parte a locurilor de muncă la Uzina ALUM și, pe de altă parte, creării de noi locuri de muncă.

Exploatarea haldei nu presupune migrarea (imigrarea) forței de muncă; nu presupune aducerea muncitorilor din alte zone, ca urmare impactul social este nesemnificativ. Beneficiile economice sunt reale modeste pentru cei care vor exploata halda, dar sunt semnificative pentru angajații Uzinei Alum Tulcea.

Impactul asupra mediului social și economic este pozitiv, pe termen mediu sau lung.

#### 9.2.2.8. Condiții culturale și etnice, patrimoniu cultural

Pe amplasamentul actual și pe terenul propus pentru dezvoltarea proiectului nu au fost identificate valori materiale culturale sau istorice care să necesite protecție în fața dezvoltării a proiectului.

Proiectul nu conduce la necesitatea dezvoltării unor utilități suport cum ar fi drumuri, rețele de utilități, zone de intervenție/reparații.

Impactul asupra acestor componente este nesemnificativ.

### 9.3. Gestionarea și monitorizarea mediului

Lucrările de **Supraînălțare diguri halda de șlam Alum S.A. Tulcea**, ce se vor realiza, conform proiectului, au un impact nesemnificativ asupra mediului. Monitorizarea atentă a lucrărilor propuse în faza de execuție și faza de exploatare este necesară pentru a putea preveni orice situație de risc apărută și a diminua/elimina orice efect advers asupra mediului.

În cadrul proiectului au fost respectate toate reglementările tehnice în vigoare în domeniul protecției mediului.

Pentru reducerea impactului asupra factorilor de mediu se recomandă:

- dotarea personalului cu echipament de protecție corespunzător;
- interzicerea spălării, efectuării de reparații la mijloacele de transport în incinta organizării de șantier;
- păstrarea strictă a regulilor de igienă și protecție a muncii la locul de muncă;
- interzicerea depozitării de materiale sau deșeuri în afara suprafețelor din incinta organizării de șantier și în nici un caz depozitarea acestora în zona malurilor;
- transportul materialelor și deșeurilor se va face numai cu mijloace de transport corespunzătoare;
- în cadrul executării lucrărilor de construcții, gestionarea deșeurilor se va face în strictă concordanță cu normele de mediu în vigoare și aceasta va fi responsabilitatea clară fie a beneficiarului lucrării, fie a constructorului general dar ea va trebui specificată clar în cadrul contractului încheiat între cele două părți, privind realizarea lucrărilor;

## Raport privind impactul asupra mediului

pentru proiectul: „Supraînălțare diguri halda de șlam Alum S.A. Tulcea”

- nu va fi permisă sub nici o formă evacuarea de ape uzate, necontrolat de pe teritoriul organizării de șantier;
- intervenția rapidă în caz de avarii pentru înlăturarea cauzelor și limitarea efectelor;
- prin proiectul de organizare a execuției lucrărilor, constructorul autorizat pentru executarea acestui tip de construcții-montaj ce va fi desemnat își va asigura propriul sistem de management de mediu pentru a preveni afectarea amplasamentului.

### 9.4. Concluzii

Evaluarea de impact asupra mediului pentru proiectul **Supraînălțare diguri halda de șlam Alum S.A. Tulcea** a identificat și evaluat impactul potențial și a recomandat măsuri ce țin de bună practică în inginerie, altele sunt privite sub un unghi uman și social.

Realizarea acestei investiții de gospodăria apelor și de protecția mediului, reprezintă lucrări cu efect benefic pentru mediu, impactul fiind pozitiv. Impactul pentru mediu, transport rutier pe drumul E87 și populație sunt minimizezate prin creșterea siguranței în exploatarea haldei de șlam. De asemenea impactul potențial pentru calitatea solului, locuitorilor, activităților economice din vecinătate, apele din lacul Casla ca efect al înălțării digurilor de protecție, este nesemnificativ.

Aceste lucrări reprezintă o necesitate pentru gestionarea eficientă a deșeurilor nepericuloase și oportunitate pentru viitorii ani privind utilizarea șlamului în alte activități economice. Lucrările de înălțare a digurilor de protecție pe amplasamentul existent de depozitare a sterilului tehnologic, sunt utilizate în exploatarea curentă la toate iazurile și haldele de steril din UE, nu influențează bilanțul de materiale și nu sunt generatoare de poluanți care să conducă la modificări privind calitatea factorilor de mediu, sănătatea oamenilor, florei /faunei salbatice.

Construirea digurilor de protecție reprezintă tehnologia utilizată în mod curent la toate haldele, deoarece sterilul rezultat din prelucrarea minereurilor conduce la creșterea continuă a nivelului depozitului și necesită în paralel înălțarea acestora.

Digurile construite anterior devin construcții provizorii deoarece sunt înglobate în masa de șlam depusă în halda, înălțarea acestora este un proces continuu și sunt lucrări de exploatare curentă, iar, creșterea capacității, reprezintă o noțiune relativă în cazul acestor obiective ce fac parte integrantă din procesul de producție, iar depozitarea sterilului este permanentă.

Înălțarea digurilor de contur pe aliniamentul existent, diguri incluse în timp în suprafața de depozitare a șlamului, se realizează conform expertizelor tehnice, proiecte tehnice și aviz CONSIB, în concordanță cu exigențele de siguranță în exploatare.

Lucrările de înălțare a digurilor sunt de gospodăria apelor și protecția mediului, realizate succesiv funcție de nivelul depunerilor de steril, nu sunt generatoare de poluanți.

Aceste lucrări de înălțare care se desfășoară în mod continuu pe conturul haldei reprezintă o necesitate tehnologică, deoarece depunerile de steril sunt permanente, iar digurile construite anterior sunt înglobate în masa de steril datorită creșterii nivelului de șlam depozitat într-un interval de timp.

În acest sens, autoritatea de mediu a analizat, însușit și aprobat în Autorizația integrantă de mediu nr.1/2018, respectiv fila 68-69, stadiul supraînălțării digurilor de contur la nivelul anului 2016 și caracteristicile constructive ale acestora, precum și perspectivele privind „Supraînălțarea digurilor de contur, ce asigură creșterea capacității de depozitare, ceea ce va

## Raport privind impactul asupra mediului

pentru proiectul: „Supraînălțare diguri halda de șlam Alum S.A. Tulcea”

permite prelungirea duratei efective de folosire a haldei cu cca 10 ani, conform soluțiilor de supraînălțare a digurilor de contur, în conformitate cu expertiza tehnică,

Înălțarea digurilor de protecție existente pe conturul haldei și finalizate succesiv în anii precedenți, au o desfășurare locală și temporară, ce presupune lucrări pe aliniamentul digurilor existente, iar în etapa de funcționare nu sunt probleme de impact deoarece digurile cu rol de protecție nu produc noxe care să afecteze calitatea factorilor de mediu.

În condiții normale de derulare a proiectului și exploatarea digurilor de protecție, efectele asupra calității factorilor de mediu, ori sănătății populației, sunt ne semnificative.

Înălțarea digurilor existente pe același aliniament din perimetrul haldei nu conduc la modificarea depozitării șlamului în faza densă cu 52-62% s.u. prin sistemul de îngrosare, nu reprezintă extinderea haldei deoarece aceasta are în continuare suprafața delimitată și înregistrată în cadastrul funciar de 79,4ha și nu este cazul unor emisii de substanțe toxice care să inducă o poluare semnificativă asupra mediului.

Realizarea investiției Supraînălțarea digurilor la halda de șlam, reprezintă o necesitate pentru funcționarea în viitorii ani al acestui obiectiv în condiții de siguranță și care să nu conducă la scurgeri, avarii, cu consecințe pentru locuitorii din Minerii, gospodării, transport rutier și poluarea mediului, inclusiv apelor din lacul Casla.

Proiectul privind supraînălțarea digurilor de protecție pe conturul haldei are o desfășurare locală, temporară, ce presupune lucrări în incinta haldei de depozitare șlam, pe aliniamentul digurilor existente, iar în etapa de funcționare nu sunt probleme de impact deoarece aceste construcții hidrotehnice nu sunt generatoare de poluanți ori deseuri.

Observațiile zilnice efectuate de operatori pe traseul digurilor de contur, au rolul de a sesiza orice situație de neconformitate în funcționarea în condiții de siguranță a construcțiilor hidrotehnice și care să elimine posibilitățile de poluare ori risc, privind exploatarea haldei în integralitatea sa.

În condiții normale de derulare a proiectului și exploatarea digurilor de protecție, efectele asupra calității factorilor de mediu ori sănătății populației sunt ne semnificative.

Evaluarea de impact asupra mediului pentru proiectul „Supraînălțare diguri halda de șlam Alum S.A. Tulcea” a identificat și evaluat impactul negativ potențial și a recomandat măsurile de diminuare a impactului ce vor trebui adoptate. Unele măsuri țin de bună practică în inginerie, altele sunt privite sub un unghi uman și social.

Evaluarea de impact asupra mediului consideră ca necesare existența unui Plan de gestionare a mediului și un Plan de monitorizare pentru etapa de construcție a proiectului și cea de exploatare, conform celor prezentate în prezentul studiu.

Planul de gestionare a mediului va avea următoarele obiective: protecția mediului față de activitățile potențial adverse; îmbunătățirea atributelor proiectului, mai ales în privința integrării dezvoltării locale, dezvoltarea mecanismelor de control, creșterea ponderii impactului pozitiv etc.

Evaluarea de impact asupra mediului pentru proiectul „Supraînălțare diguri halda de șlam Alum S.A. Tulcea” pune în evidență un impact negativ moderat - minor asupra mediului. Prin adoptarea măsurilor propuse de diminuare a efectelor negative ale realizării și implementării proiectului se vor putea preîntâmpina situațiile de risc și a diminua/elimina efectele adverse asupra mediului.

---

**Raport privind impactul asupra mediului**

pentru proiectul: „**Suprainălțare diguri halda de șlam Alum S.A. Tulcea**”



## 10. Referințe bibliografice

1. Raport privind starea Mediului (2016), Agenția pentru Protecția Mediului Tulcea – <http://apmtl.anpm.ro>.
2. Atlasul României. Editura RAO Bucuresti, 2007
3. Climate change, impacts and vulnerability în Europe 2016. An indicator-based report, European Environment Agency, 2017.
4. Climate change, impacts and vulnerability în Europe 2016, EEA.
5. Ghid privind adaptarea la efectele schimbărilor climatice, Ministerul Mediului și Dezvoltării Durabile.
6. Guidelines for Project Managers: Making vulnerable investments climate resilient, European Commission.
7. Hărți de hazard și risc la inundații, ANAR, (<http://gis2.rowater.ro:8989/flood/>).
8. Schimbările climatice - de la bazele fizice la riscuri și adaptare, Roxana Bojariu et. all., 2015.
9. Strategia Națională a României privind Schimbările Climatice 2013 – 2020, Ministerul Mediului și Pădurilor, 2012.
10. The EU Strategy on adaptation to climate change, European Commission, 2013.
11. The Potential Impacts of Climate Change on Transportation, Federal Research Partnership Workshop October 1-2, 2002, Summary and Discussion Papers.
12. WorldClim - Global Climate Data (Free climate data for ecological modeling and GIS) – <http://www.worldclim.org>.
13. <http://climate-adapt.eea.europa.eu/help/glossary>.
14. <http://www.icleicanadaa.org/resurces/item/3-changing-climate-chaanging-climate-changing-communities/>.

## 11. Anexe

### 11.1. Hărți de temperaturi

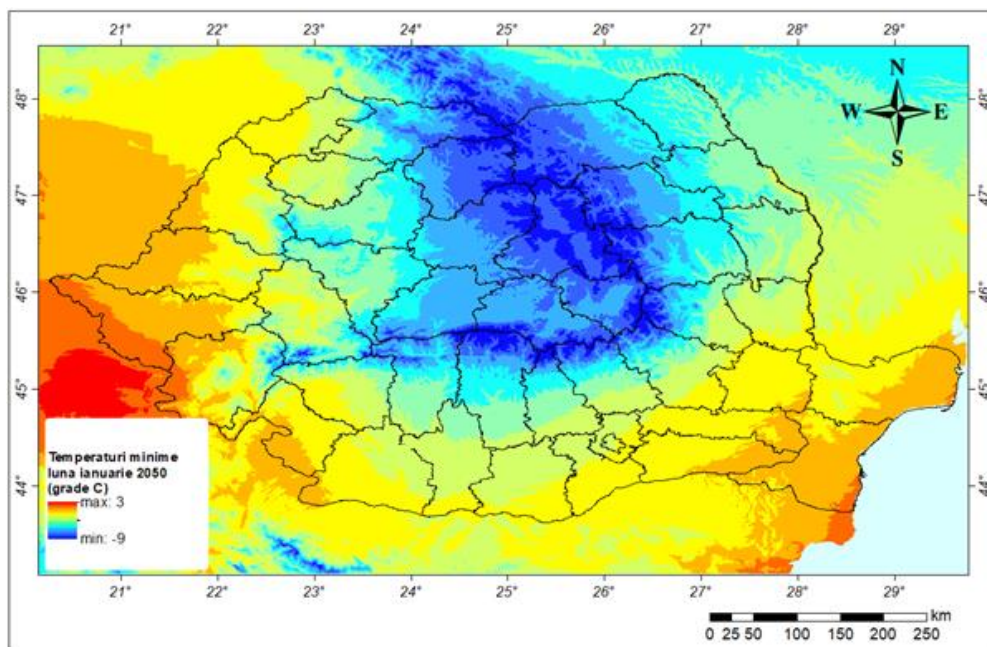
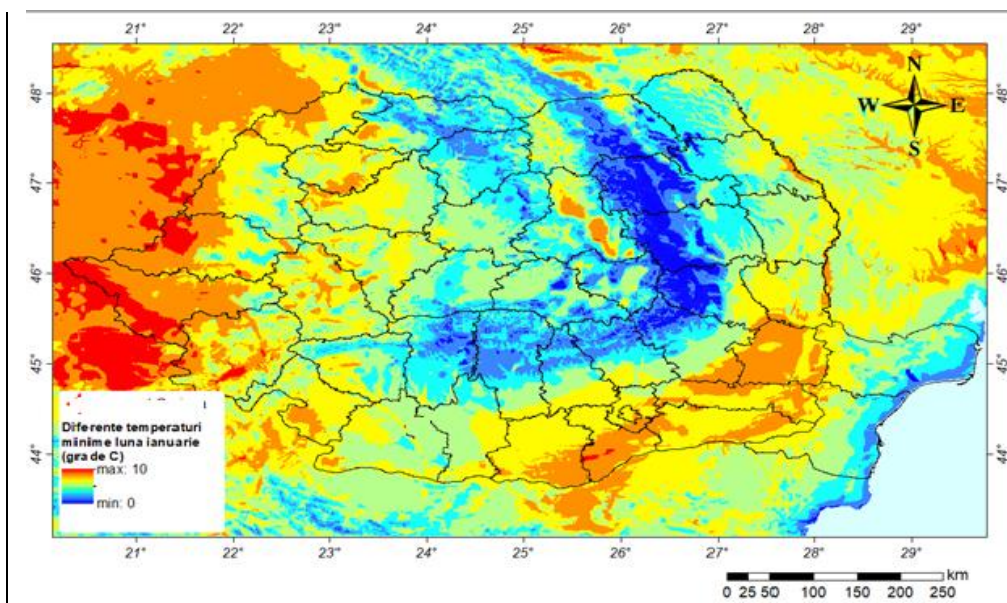
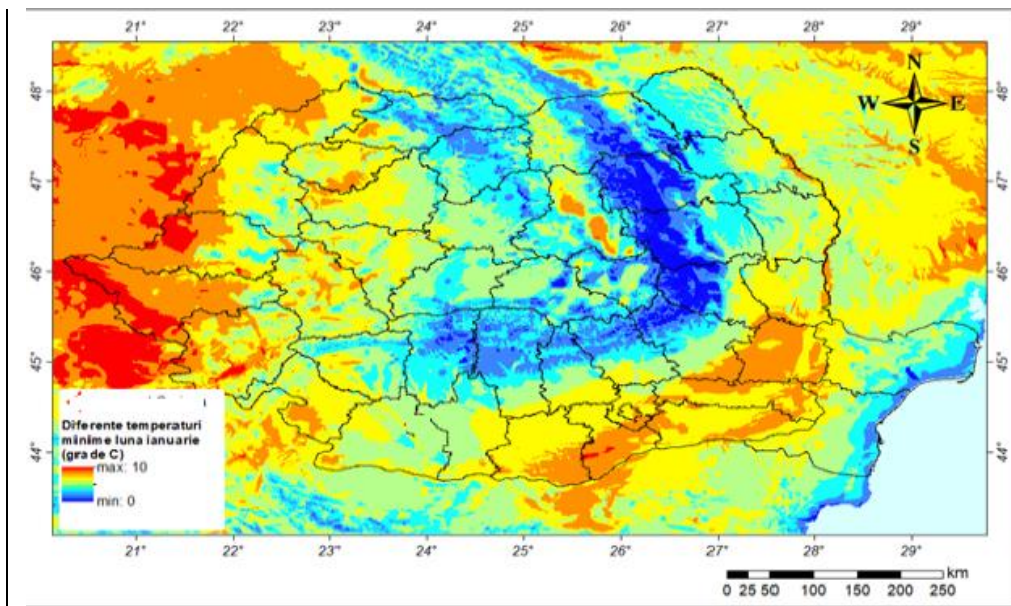


Figura 11.1. Temperaturi medii minime prognozate în luna ianuarie, anul 2050, la nivelul României.

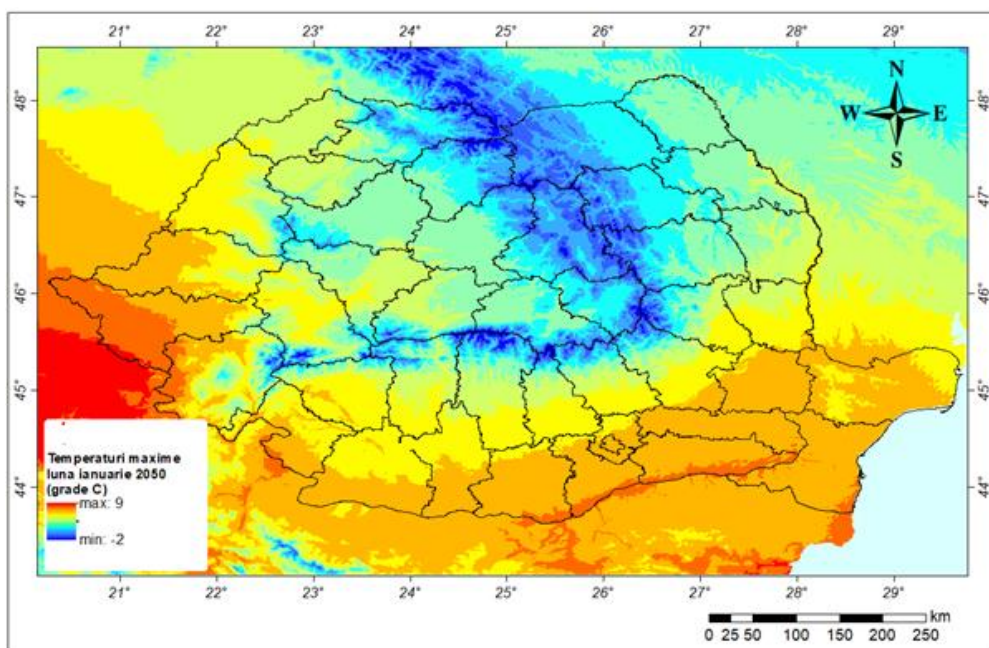


**Raport privind impactul asupra mediului**

pentru proiectul: „Supraînălțare diguri halda de șlam Alum S.A. Tulcea”



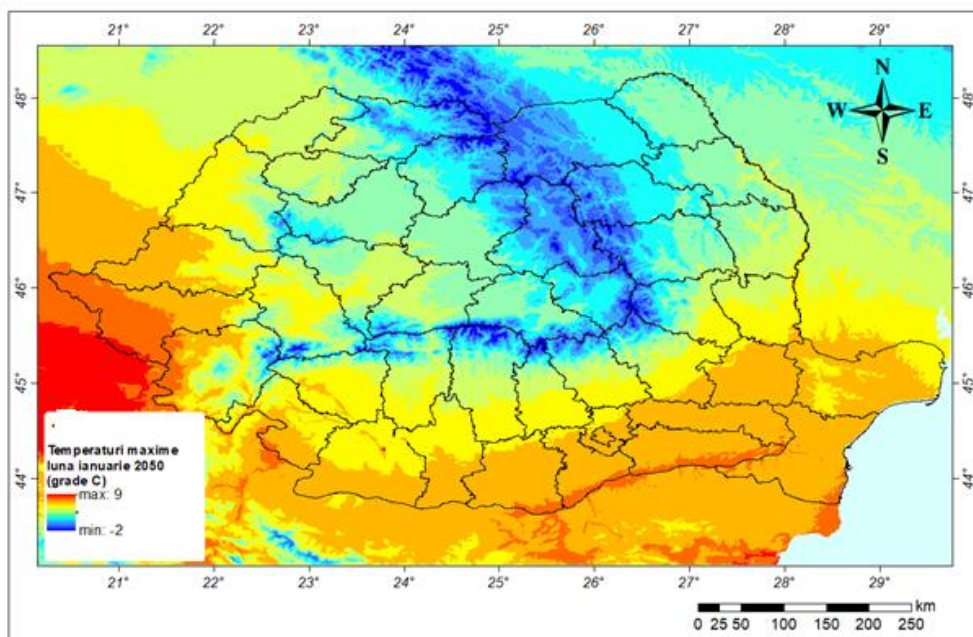
*Figura 11.2. Creșteri/scăderi ale temperaturii medii minime prognozate (anul 2050 față de perioada 1970-2000), în luna ianuarie, la nivelul României.*



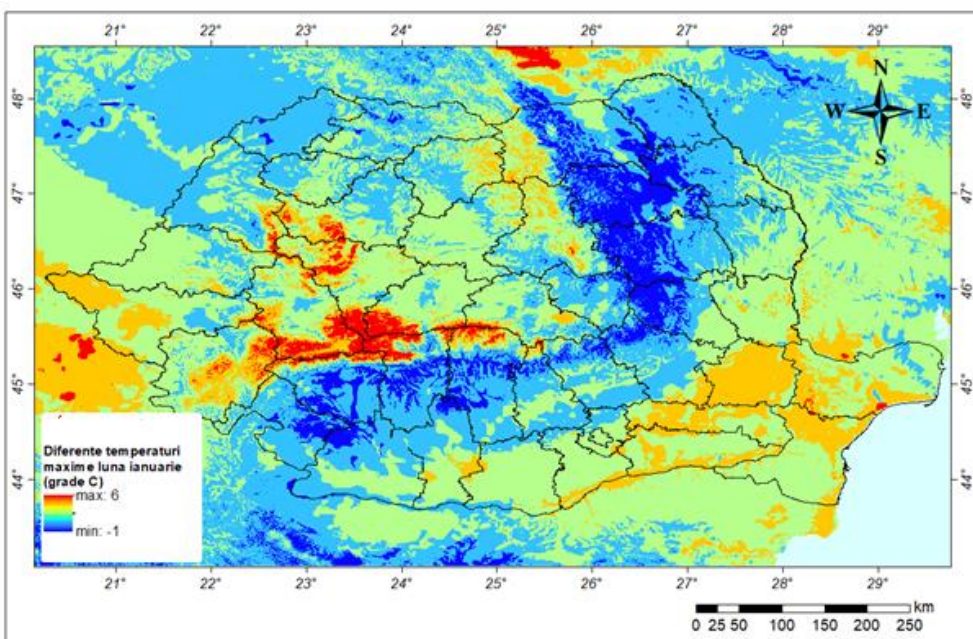
*Figura 11.3. Temperaturi medii maxime înregistrate în luna ianuarie, în perioada 1970 - 2000, la nivelul României.*

**Raport privind impactul asupra mediului**

pentru proiectul: „Supraînălțare diguri halda de șlam Alum S.A. Tulcea”

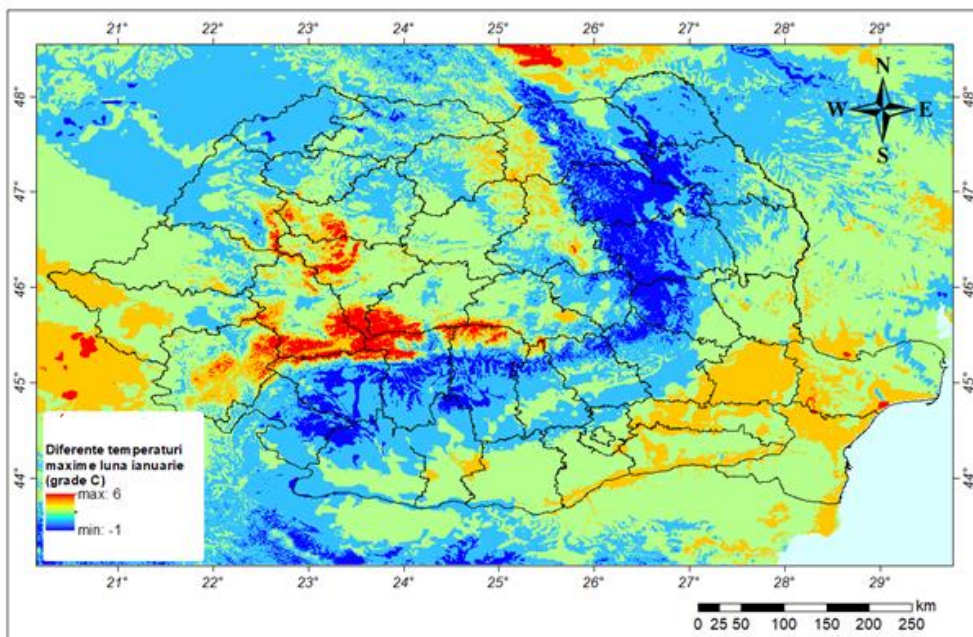


*Figura 11.4. Temperaturi medii maxime prognozate în luna ianuarie, anul 2050, la nivelul României.*

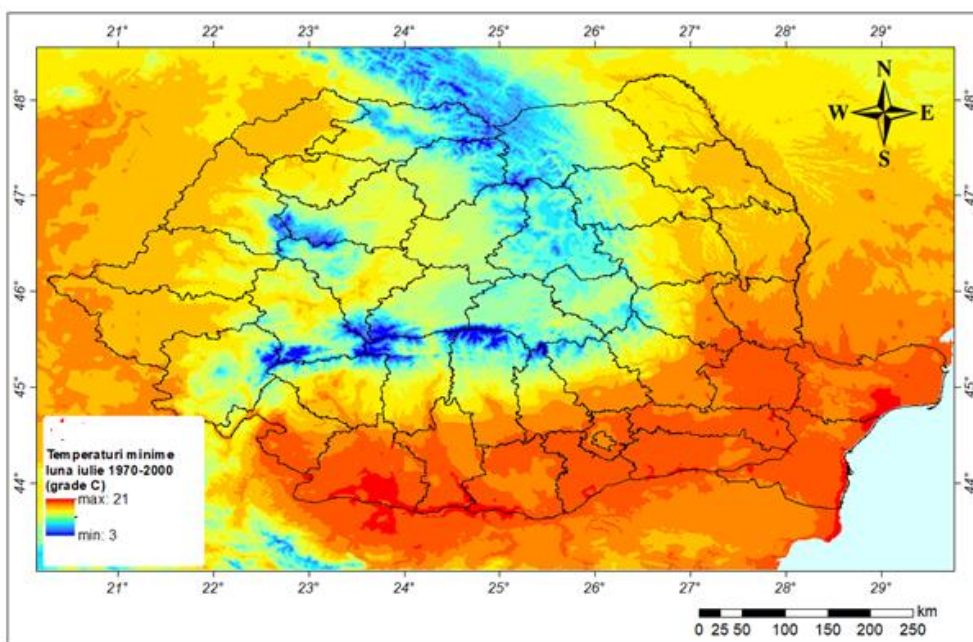


**Raport privind impactul asupra mediului**

pentru proiectul: „Supraînălțare diguri halda de șlam Alum S.A. Tulcea”



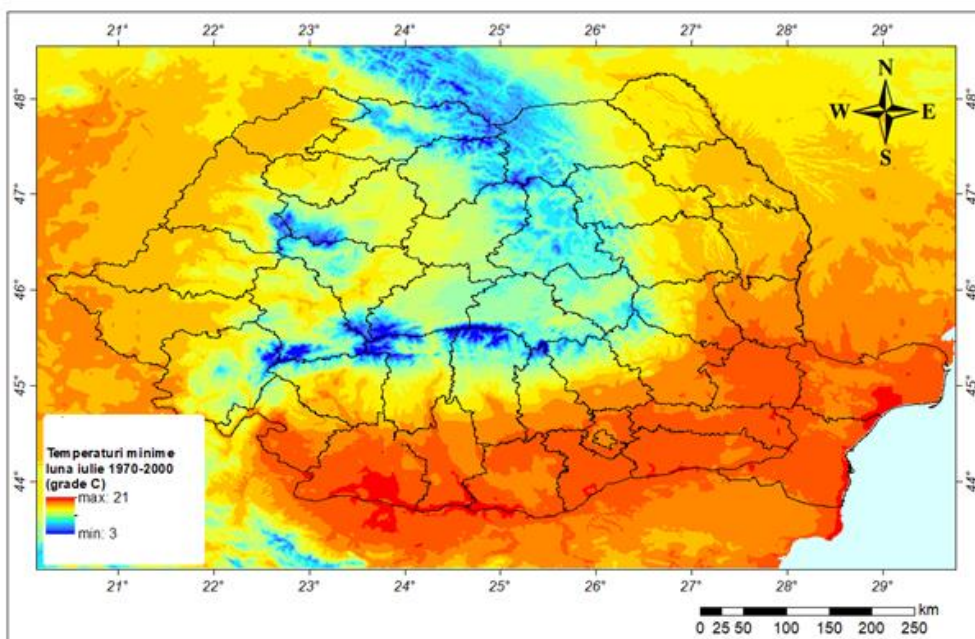
*Figura 11.5. Creșteri/scăderi ale temperaturii medii maxime prognozate (anul 2050 față de perioada 1970-2000), în luna ianuarie, la nivelul României.*



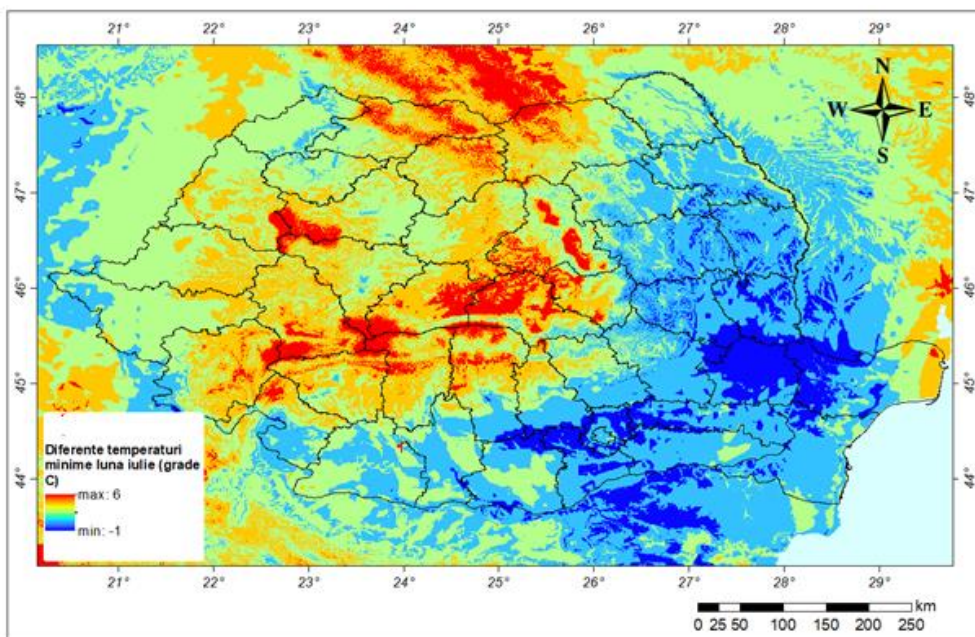
*Figura 11.6. Temperaturi medii minime înregistrate în luna iulie, în perioada 1970 - 2000, la nivelul României.*

**Raport privind impactul asupra mediului**

pentru proiectul: „Supraînălțare diguri halda de șlam Alum S.A. Tulcea”



*Figura 11.7. Temperaturi medii minime prognozate în luna iulie, anul 2050, la nivelul României.*



*Figura 11.8. Creșteri/scăderi ale temperaturii medii minime prognozate (anul 2050 față de perioada 1970-2000), în luna iulie, la nivelul României.*

**Raport privind impactul asupra mediului**

pentru proiectul: „Supraînălțare diguri halda de șlam Alum S.A. Tulcea”

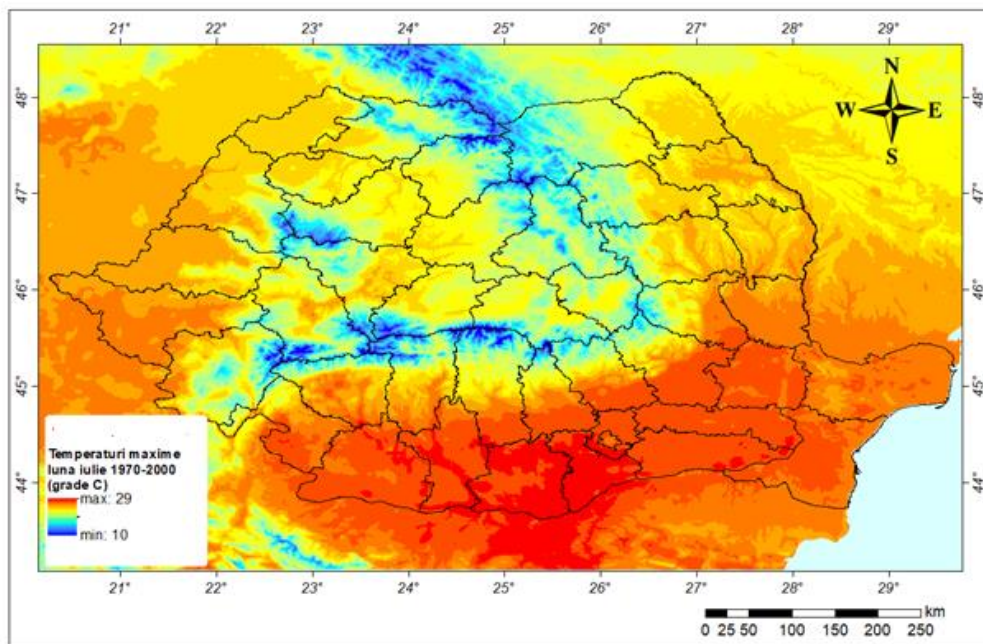


Figura 11.9. Temperaturi medii maxime înregistrate în luna iulie, în perioada 1970 - 2000, la nivelul României.

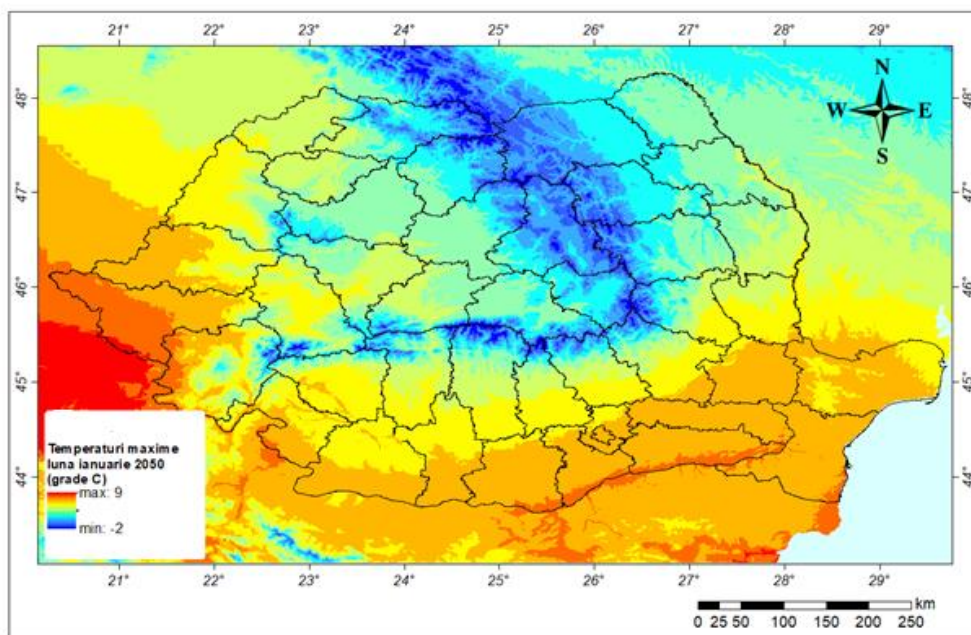
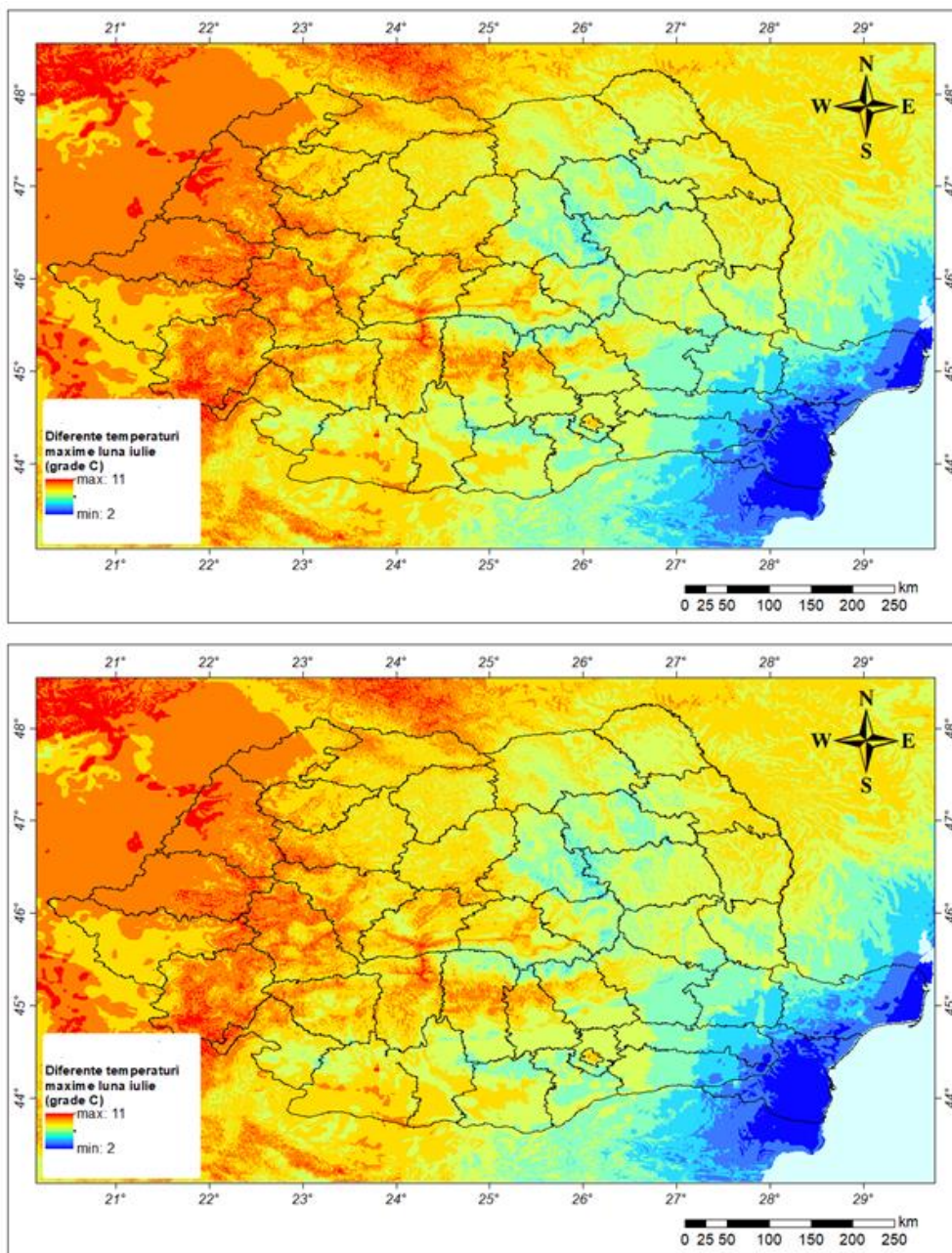


Figura 11.10. Temperaturi medii maxime prognozate în luna iulie, anul 2050, la nivelul României.

**Raport privind impactul asupra mediului**

pentru proiectul: „Supraînălțare diguri halda de șlam Alum S.A. Tulcea”



*Figura 11.11. Creșteri/scăderi ale temperaturii medii maxime prognozate (anul 2050 față de perioada 1970-2000), în luna iulie, la nivelul României.*



## 11.2. Hărți de precipitații precipitații<sup>1</sup>

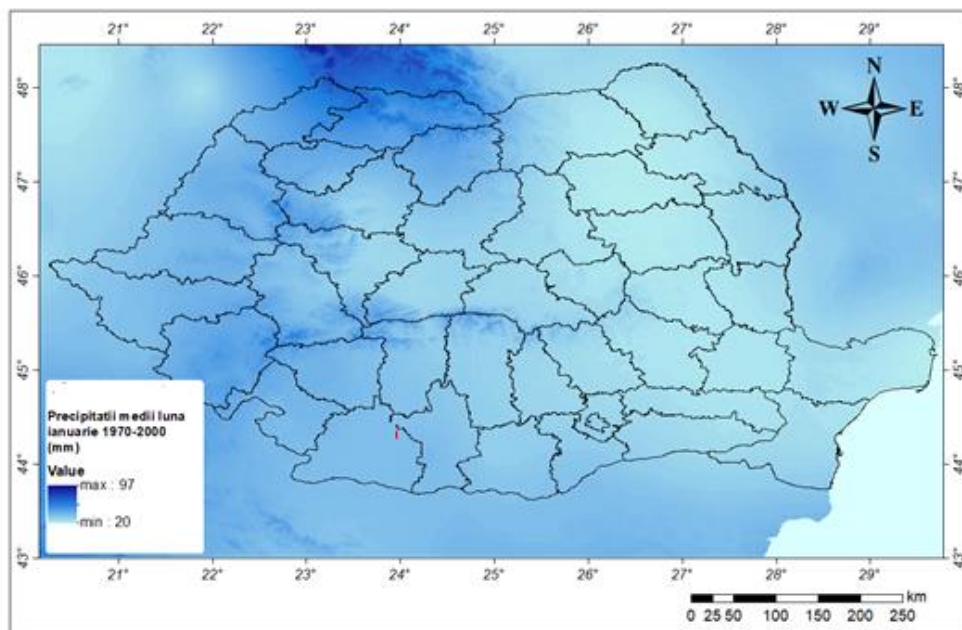


Figura 11.12. Precipitații medii lunare înregistrate în luna ianuarie, în perioada 1970-2000, la nivelul României.

Raport privind impactul asupra mediului

pentru proiectul: „Supraînălțare diguri halda de șlam Alum S.A. Tulcea”

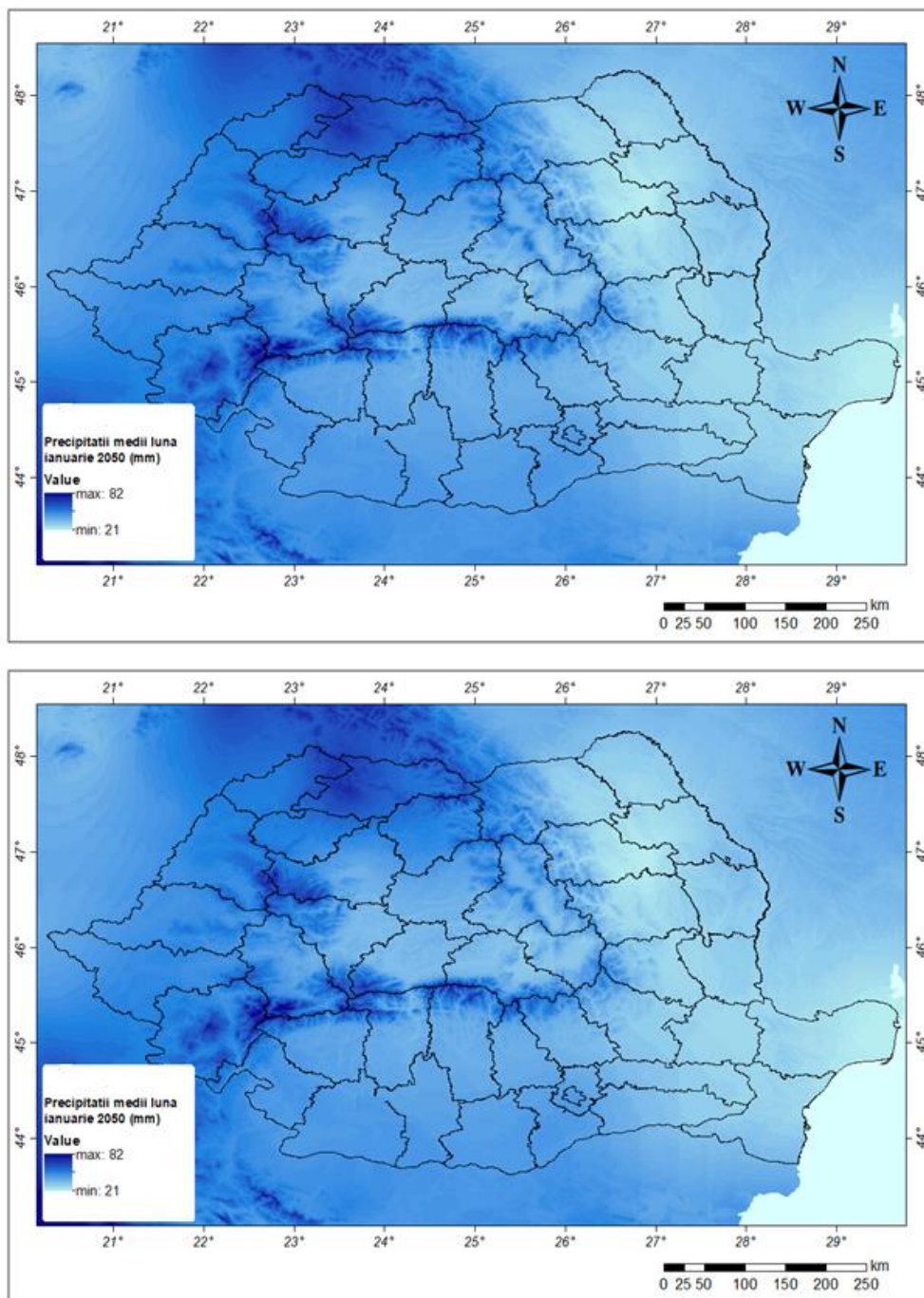


Figura 11.13. Precipitații medii lunare prognozate pentru luna ianuarie, anul 2050, la nivelul României.

### Raport privind impactul asupra mediului

pentru proiectul: „Supraînălțare diguri halda de șlam Alum S.A. Tulcea”

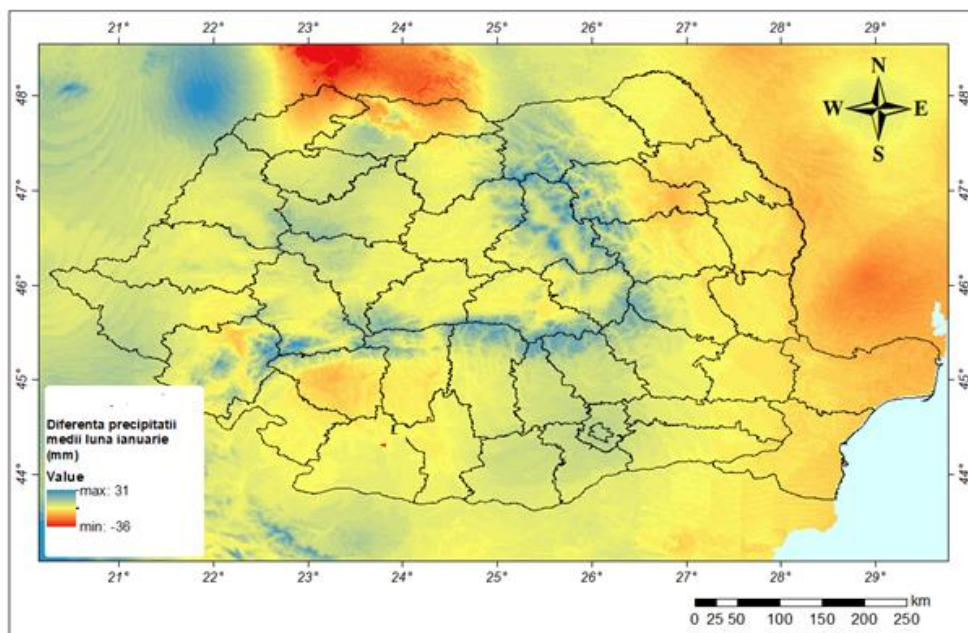


Figura 11.14. Creșteri/scăderi ale precipitațiilor medii lunare prognozate (anul 2050 față de perioada 1970-2000), în luna ianuarie, la nivelul României.

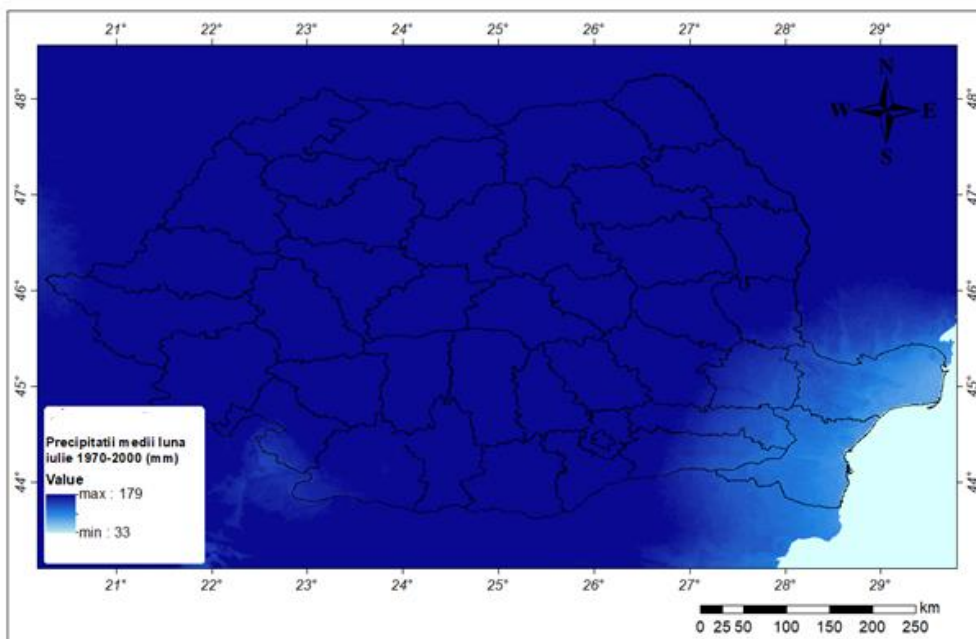
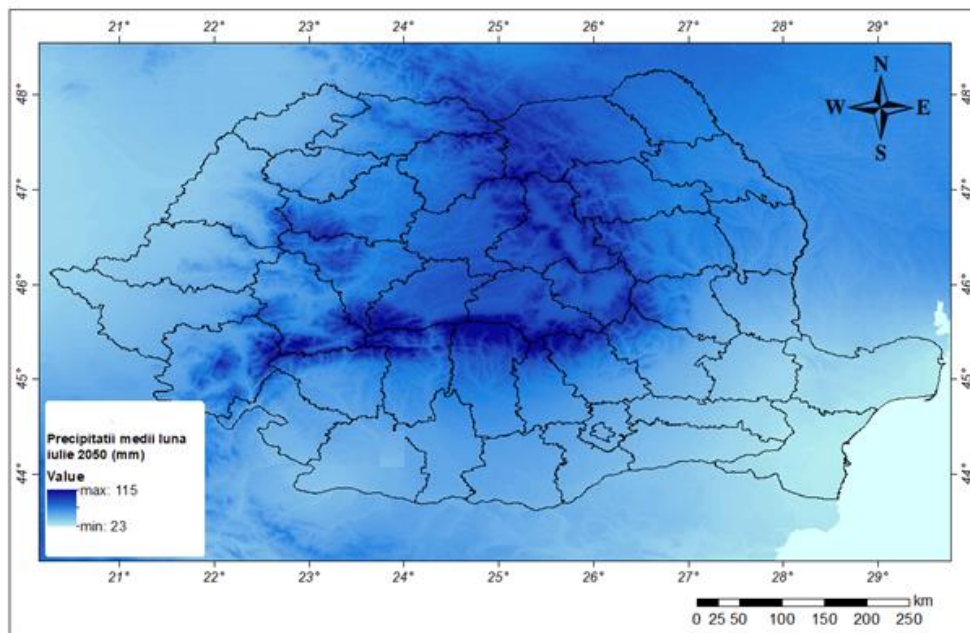


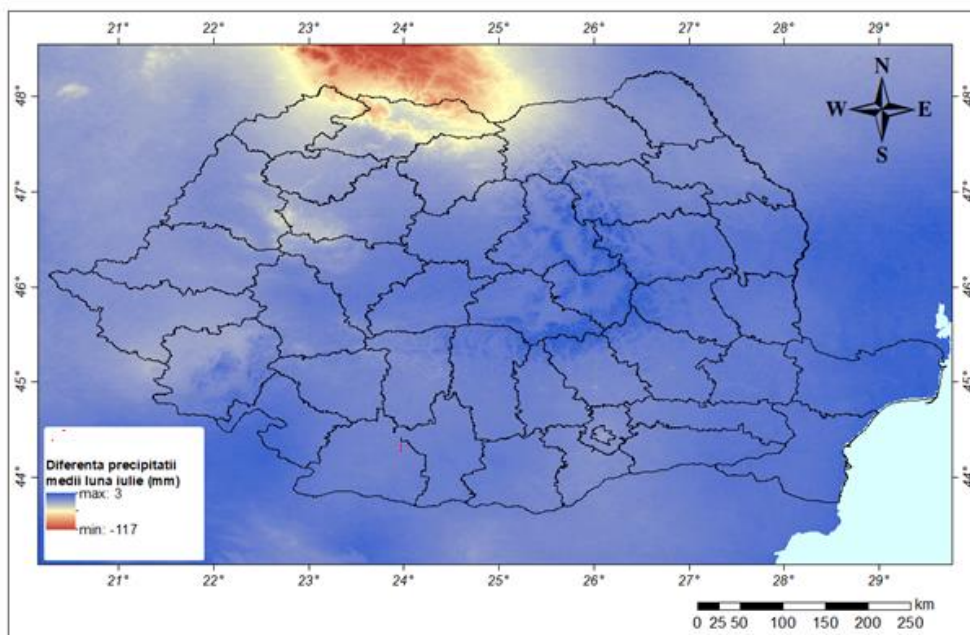
Figura 11.15. Precipitații medii lunare înregistrate în luna iulie, în perioada 1970-2000, la nivelul României.

**Raport privind impactul asupra mediului**

pentru proiectul: „Supraînălțare diguri halda de șlam Alum S.A. Tulcea”



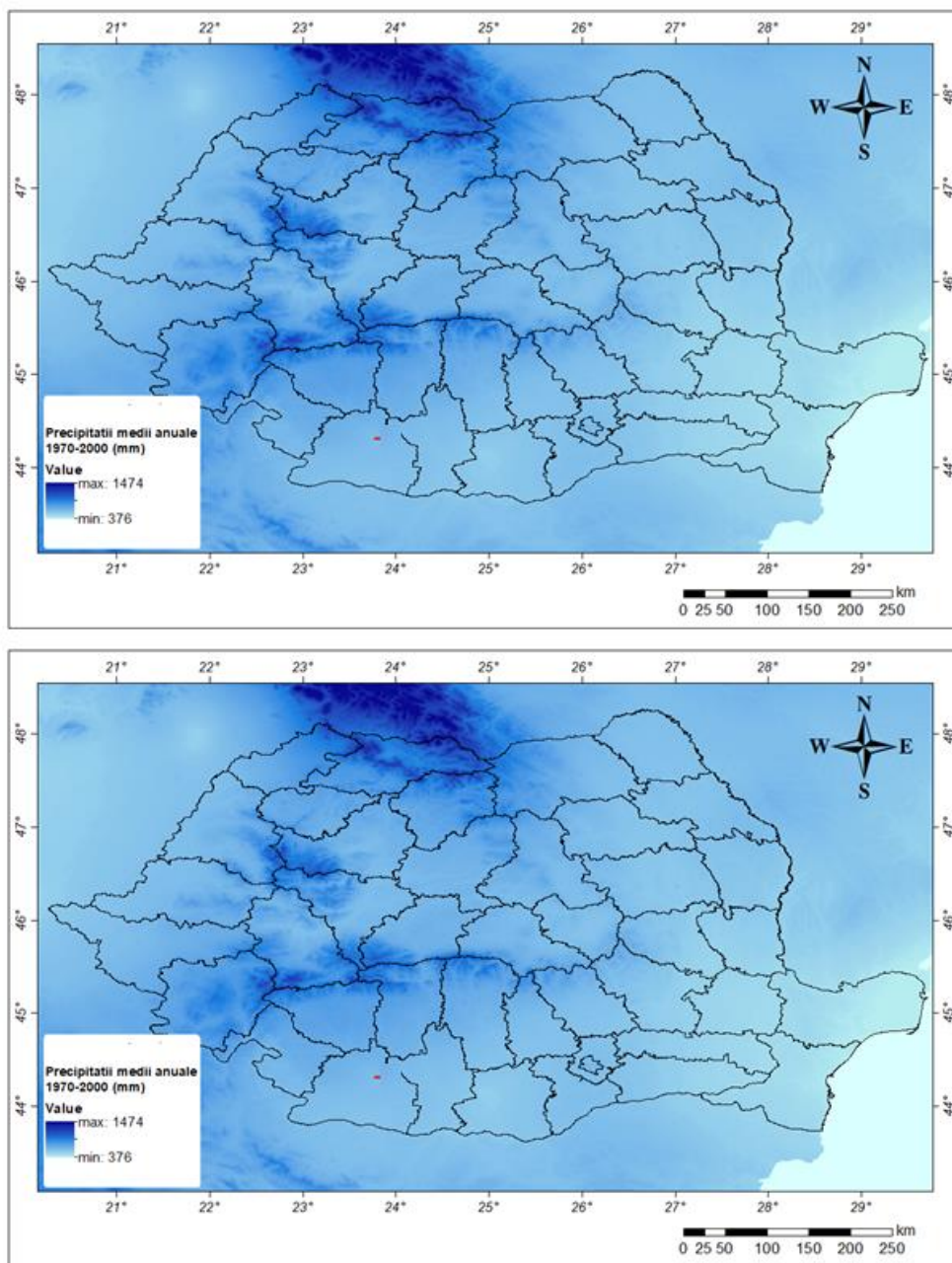
*Figura 11.16. Precipitații medii lunare prognozate pentru luna iulie, anul 2050, la nivelul României.*



*Figura 11.17. Creșteri/scăderi ale precipitațiilor medii lunare prognozate (anul 2050 față de perioada 1970-2000), în luna iulie, la nivelul României.*

**Raport privind impactul asupra mediului**

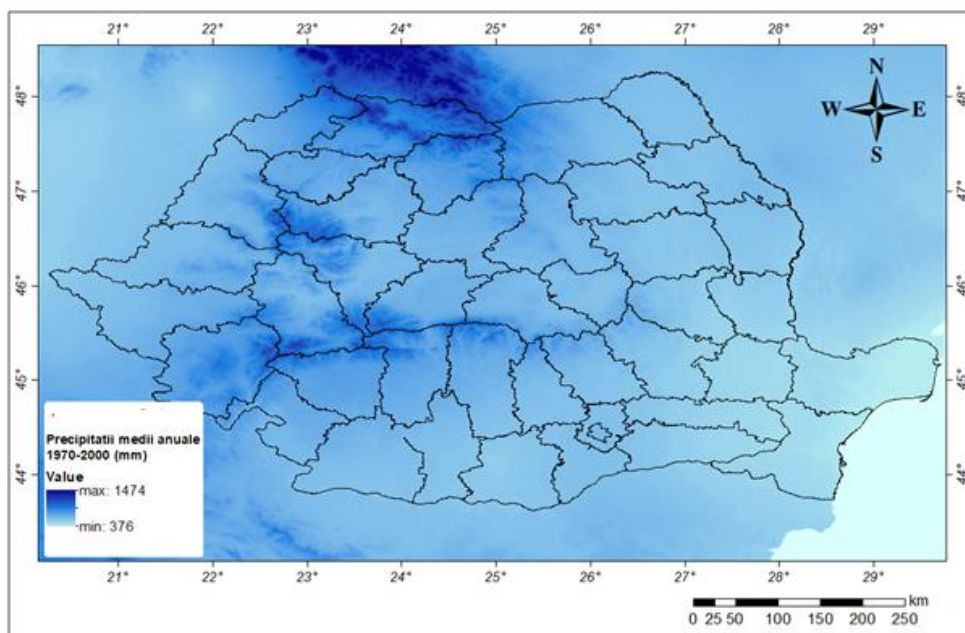
pentru proiectul: „Supraînălțare diguri halda de șlam Alum S.A. Tulcea”



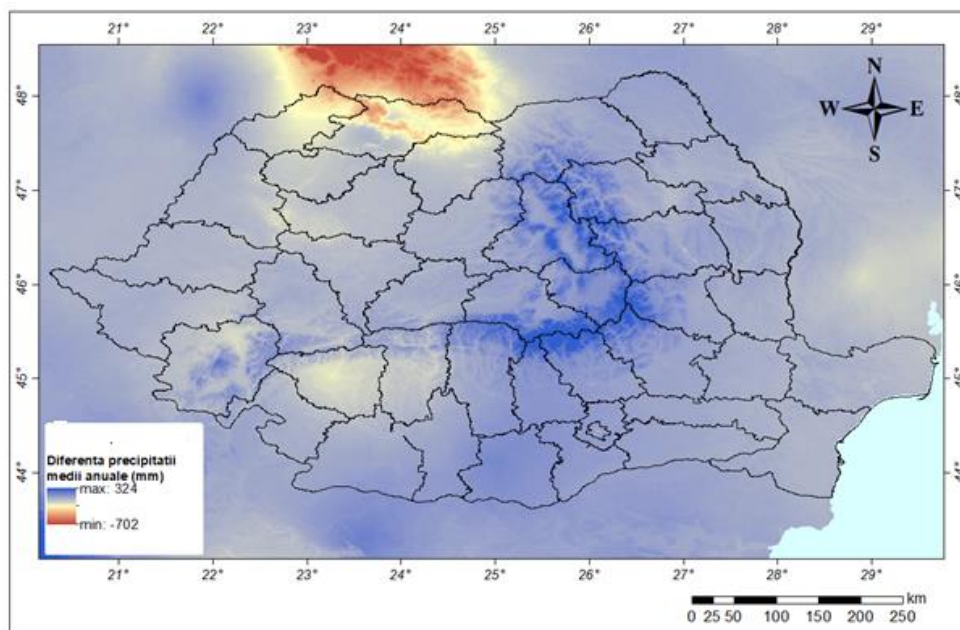
*Figura 11.18. Precipitații medii anuale înregistrate în perioada 1970-2000, la nivelul României.*

**Raport privind impactul asupra mediului**

pentru proiectul: „Supraînălțare diguri halda de șlam Alum S.A. Tulcea”

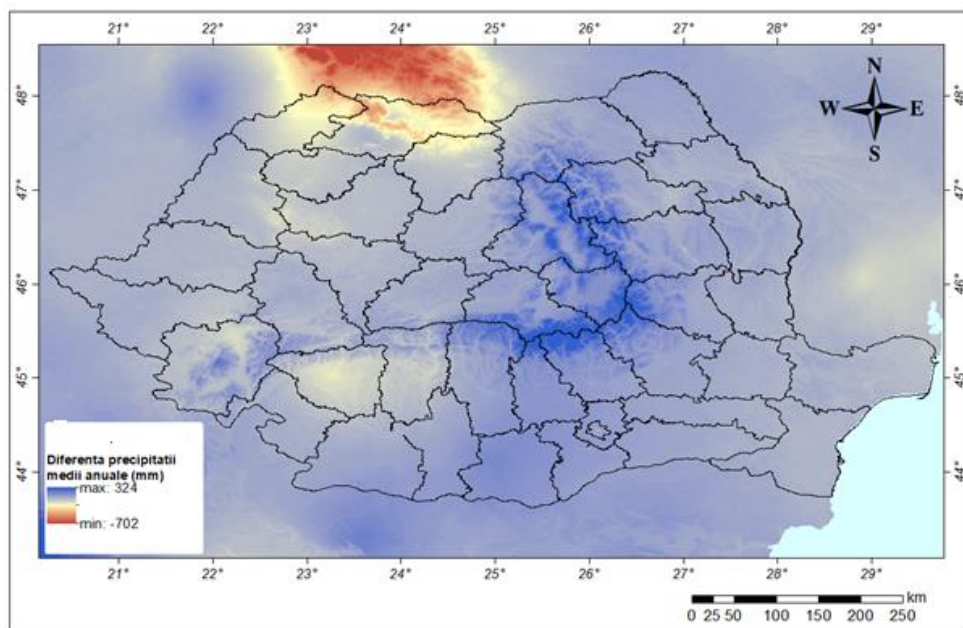
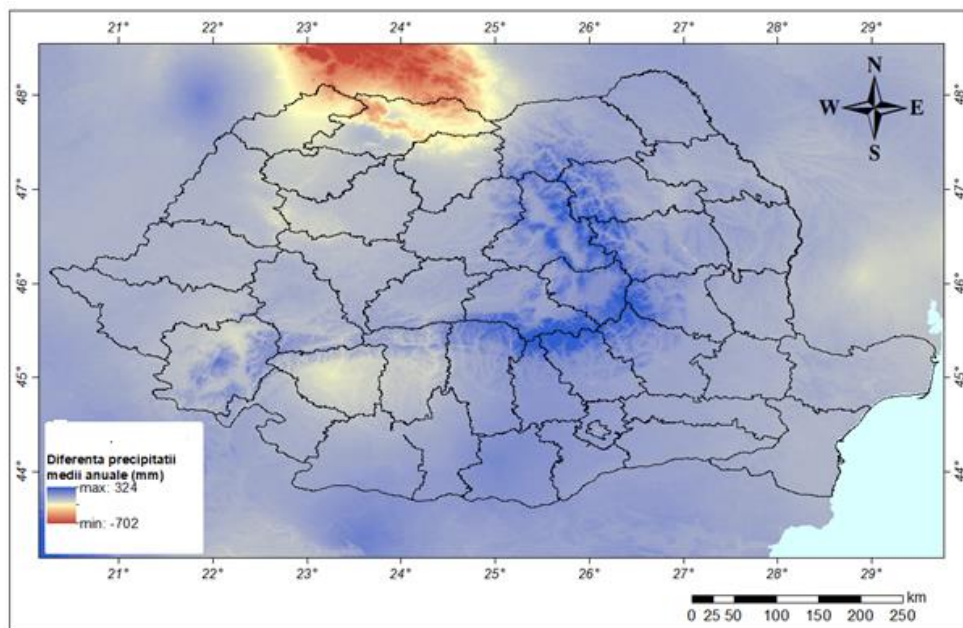


*Figura 11.19. Precipitații medii anuale prognozate pentru anul 2050, la nivelul României.*



**Raport privind impactul asupra mediului**

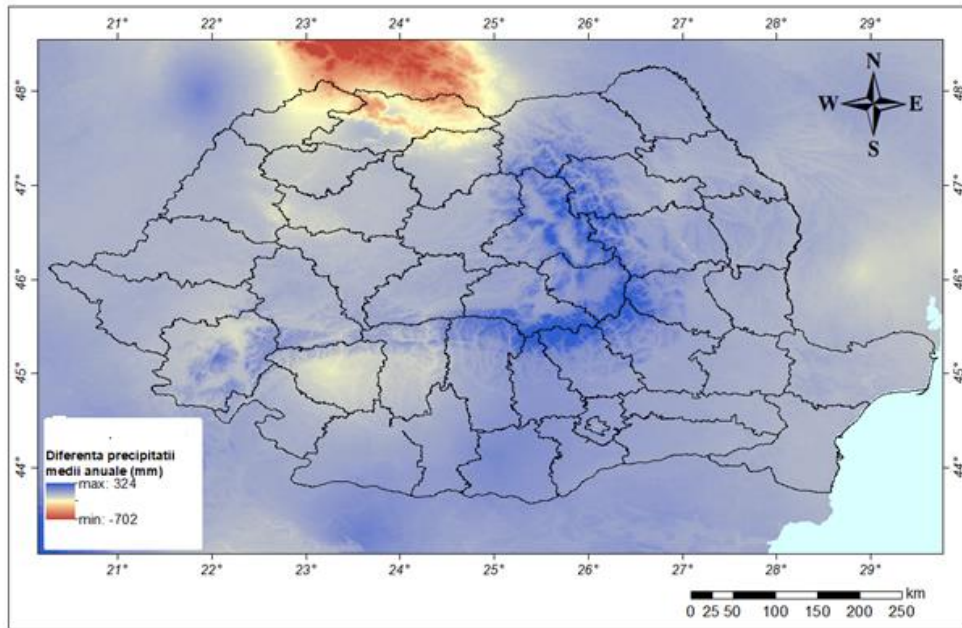
pentru proiectul: „Supraînălțare diguri halda de șlam Alum S.A. Tulcea”



**Formatted:** Font: 9 pt, Bold, Italic

**Raport privind impactul asupra mediului**

pentru proiectul: „Supraînălțare diguri halda de șlam Alum S.A. Tulcea”



*Figura 11.20. Creșteri/scăderi ale precipitațiilor medii anuale prognozate (anul 2050 față de perioada 1970-2000) la nivelul României.*

**Formatted:** Font: 9 pt, Bold, Italic



### 11.3. Hărți de vânt și radiație solară<sup>2</sup>

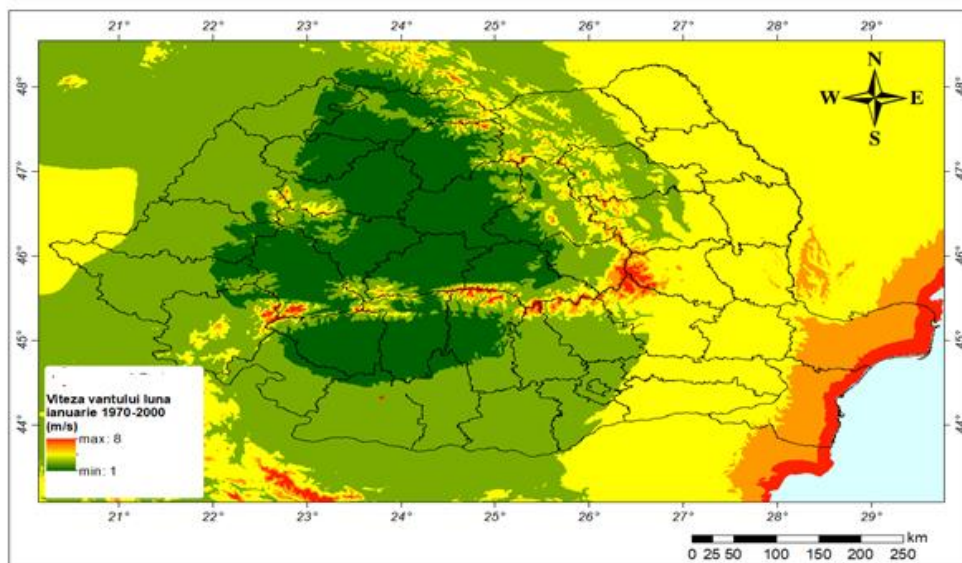


Figura 11.21. Viteza medie a vântului în luna ianuarie, perioada 1970-2000, la nivelul României.

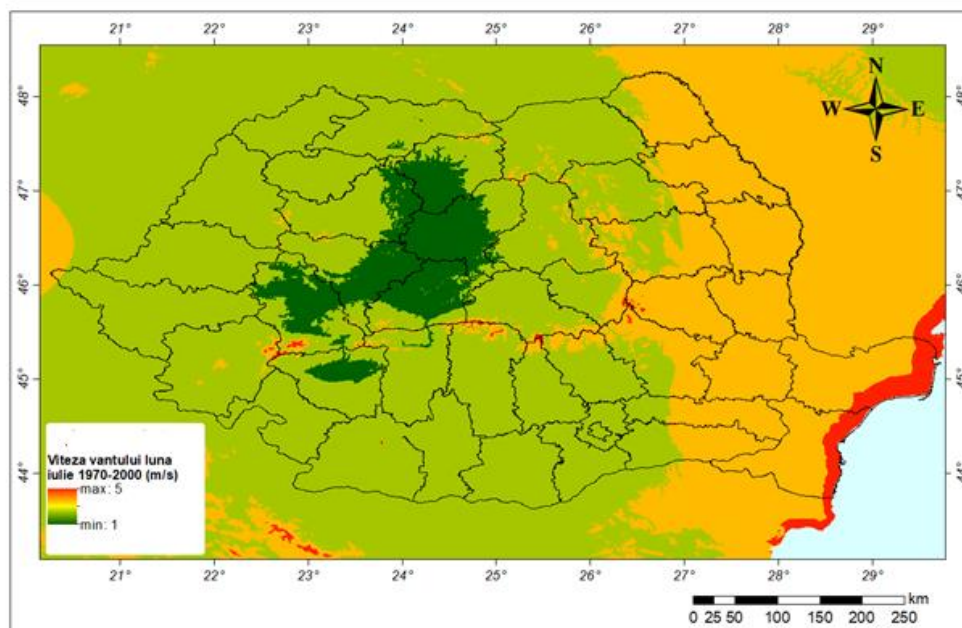


Figura 11.22. Viteza medie a vântului în luna iulie, perioada 1970-2000, la nivelul României.

<sup>2</sup> Hărțile de vânt și radiație solară au fost realizate prin prelucrare GIS a datelor disponibile pe WorldClim - Global Climate Data (Free climate data for ecological modeling and GIS) - <http://www.worldclim.org> pentru intervalul de timp 1970-2000. Hărțile sunt în sistem de coordonate WGS-1984.

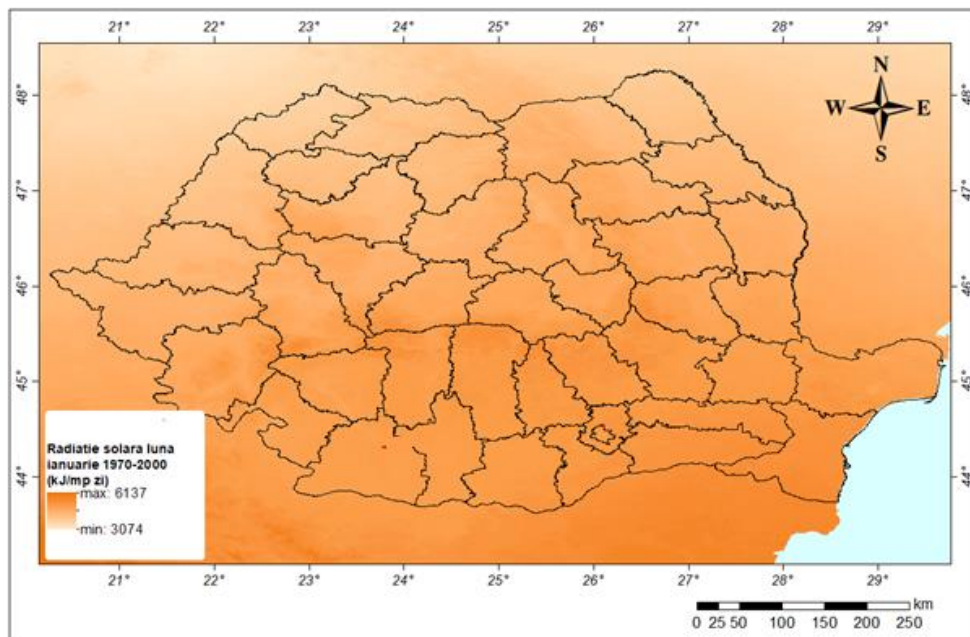
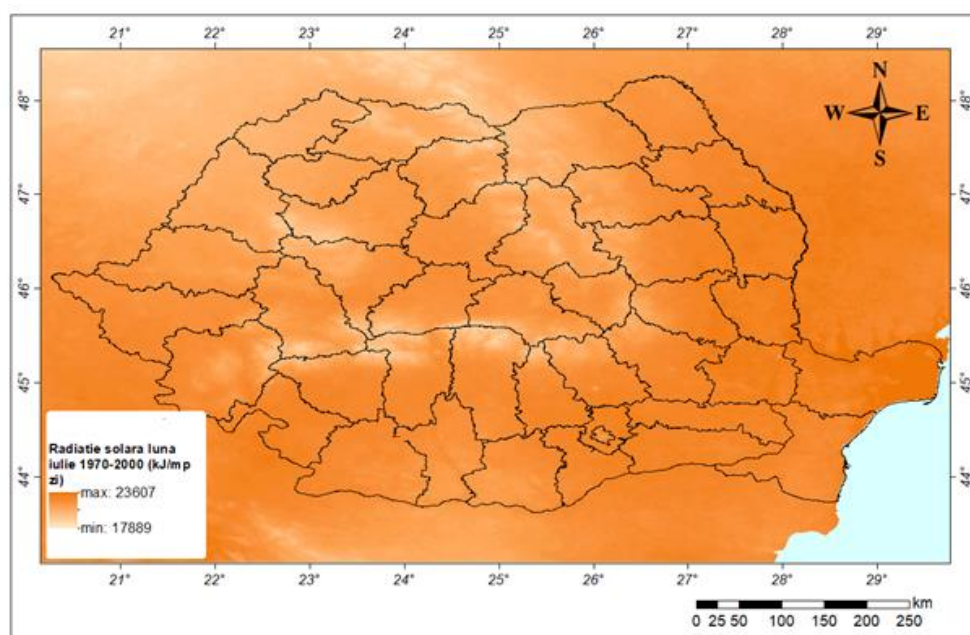


Figura 11.23. Radiație solară medie în luna ianuarie, perioada 1970-2000, la nivelul României.



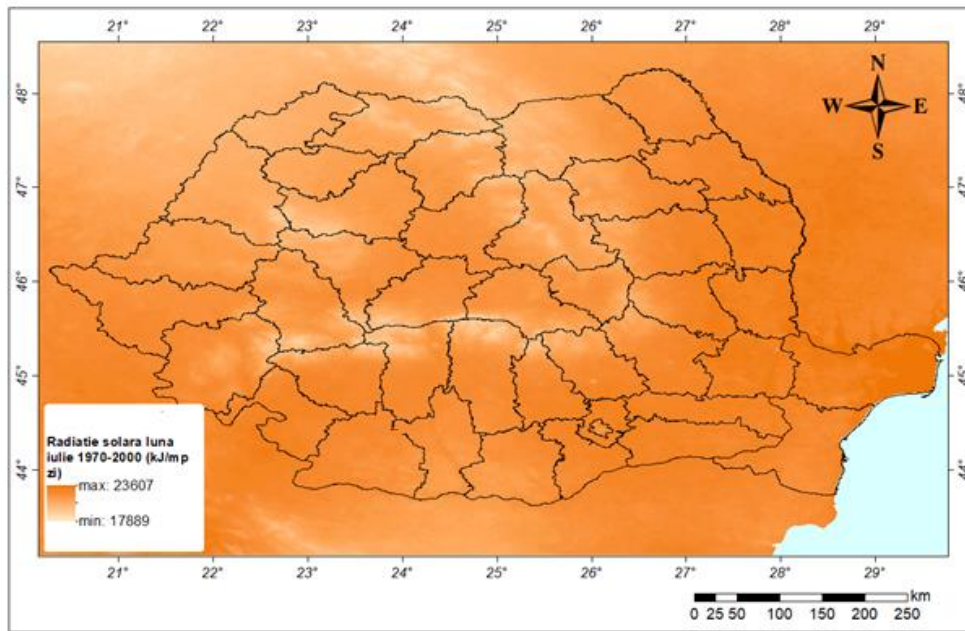


Figura 11.24. Radiație solară medie în luna iulie, perioada 1970-2000, la nivelul României.

## 12. Plan zona amonte Halda șlam Alum Tulcea

## 13. Plan zona aval Halda slam Alum Tulcea

## **14. Indrumar elaborarea studiu impact - APM Tulcea**