



**DECIZIA ETAPEI DE ÎNCADRARE**

**Nr. 217 din 25.07.2022**

Ca urmare a solicitării de emitere a acordului de mediu adresate de S.C. E-DISTRIBUȚIE DOBROGEA S.A, cu sediul în mun. Constanța, str. Nicolae Iorga, nr. 89 A, jud. Constanța, înregistrată la APM Tulcea cu nr. 4204/24.03.2022, a depunerii memoriului de prezentare, înregistrat la APM Tulcea cu nr. 4901/ 07.04.2022 și a depunerii memoriului de prezentare refăcut, înregistrat la APM Tulcea cu nr. 6355/11.05.2022 și în baza:

- Legii nr. 292/2018 privind evaluarea impactului anumitor proiecte publice și private asupra mediului,

- Ordonanței de Urgență a Guvernului nr.57/2007 privind regimul ariilor naturale protejate, conservarea habitatelor naturale, a florei și faunei sălbatice, aprobată cu modificările și completările prin Legea nr. 49/2011, cu modificările și completările ulterioare,

Autoritatea competentă pentru protecția mediului Tulcea decide, ca urmare a consultărilor desfășurate în cadrul ședinței Comisiei de Analiză Tehnică din data de **15.06.2022**, că proiectul „**RACORDARE LA REȚEAUA ELECTRICĂ STAȚIE ASFALT BETOANE – SC DUNAPREF CARIERE S.R.L.**”, propus a se realiza în oraș Isaccea, str. Câmpia Libertății, nr. 89 B, jud. Tulcea, teren identificat prin CF. nr. 36061,36063,30580,32380, 30051, nr. topografic / nr. cadastral T 90, P 1302, T 90, Dr 1303, T 90, P 1297; T- Dr 1273; T 91, A 1307/1; T 91, Cc 1306/1/ 36061, 36063, 30580, 32380, 30051, conform Certificatului de urbanism nr. 21 din 22.03.2022, emis de PRIMĂRIA ORAȘULUI ISACCEA, **nu se supune evaluării impactului asupra mediului.**

**Justificarea prezentei decizii:**

I. Motivele pe baza cărora s-a stabilit neefectuarea evaluării impactului asupra mediului sunt următoarele:

a) proiectul propus **intră** sub incidența Legii 292/2018 privind evaluarea impactului anumitor proiecte publice și private asupra mediului, fiind încadrată în anexa nr. 2, la pct.13 alin. a) orice modificări sau extinderi, altele decât cele prevăzute la pct 24 din anexa nr.1, ale proiectelor prevăzute în anexa nr.1 sau în prezenta anexă, deja autorizate, executate sau în curs de a fi executate, care pot avea efecte semnificative negative asupra mediului;

b) lucrările propuse în cadrul proiectului, prin analiza criteriilor din Anexa 3 a Legii nr. 292/2018 privind evaluarea impactului anumitor proiecte publice și private asupra mediului, nu sunt de natură a genera un impact semnificativ asupra mediului.

c) proiectul propus **intră** sub incidența art.28 din Ordonanța de Urgență a Guvernului nr.57/2007 privind regimul ariilor naturale protejate, conservarea habitatelor naturale, a florei și faunei sălbatice, cu modificările și completările





ulterioare deoarece, amplasamentul se suprapune cu ROSPA 0031 Delta Dunării și Complexul Razim Sinoe și este amplasat la cca. 170 m de ROSCI 0065 Delta Dunării cca. 90 m și la aproximativ 90 m față de limita RBDD;

d) proiectul propus **nu intră** sub incidența prevederilor art. 48 și 54 din Legea apelor nr.107/1996, cu modificările și completările ulterioare.

### 1. Caracteristicile proiectului

Prin prezentul proiect, se dorește montarea unui stâlp nou de 12/G/31, montarea unui punct de conexiune și realizarea racordului electric aerian/subteran de la stâlpul existent nr. 21 LEA 20 kV existentă L 10101 DC și până la postul de transformare nou proiectat.

Se va poza LEA MT 70 mmp, în lungime de 5m până la un stâlp nou proiectat, din beton armat centrifugat, tip 12/G/31, pozat în fundație îngropată, pe un teren (proprietate privată a Orasului Isaccea. Stâlpul nou proiectat va fi echipat cu separator vertical din care se va pleca în LES cu cablu de secțiune 3x1x185 mmp, în lungime totală de 220ml.

Cablul subteran va urma următorul traseu:

- 10 ml coborârea pe stâlp;
- se va poza 90 m utilizand foraj orizontal dirijat, în țeava PEHD DE 125 mm, de la stâlpul nou proiectat, va traversa terenurile cu numere cadastrale: 36061, 36063,30580, 32425, până pe terenul proprietate privată cu numar cadastral 32380 ;
- se va poza subteran, în canalizare tip A (1m adâncime), în tub riflat DE cu diametrul 160 mm, aproximativ 120 ml pe terenul cu numar cadastral 32380 – 85 m și 40 ml pe terenul cu numar cadastral 30051, până la punctul de conexiune nou proiectat.

Pe terenul cu numar cadastral 30051, la limita de proprietate, cu acces din drumul cu numar cadastral 30528, se va amplasa un punct de conexiune în anvelopă de beton.

Suplimentar se va prevedea loc pentru încă o celulă de linie.

Compartimentul va fi prevăzut cu elemente de ventilație, intrări pentru cabluri, instalație de legare la pamânt. Prin fundație se asigură accesul cablurilor de medie tensiune la celule și al cablului de joasa tensiune la tabloul servicii auxiliare. Ea trebuie să fie prevăzută cu un colector pentru acumularea apei în eventualitatea pătrunderii acesteia prin uși sau ferestre. Spațiile pentru accesul cablurilor vor fi etanșezate pentru a împiedica pătrunderea apei din sol în postul de conexiuni.

Punctul de conexiuni proiectat este prevăzut cu priză de pământ cu două contururi.

Priza exterioară a punctului de conexiune se va realiza cu 4 electrozi verticali de 1,5 m din țeavă de oțel zincat și electrozi orizontali din oțel zincat 40x4 mmp.

După finalizarea lucrărilor, terenul va fi readus la starea inițială.

### BILANȚ TERITORIAL

Lungime totală cablu - 220ml





Suprafața de teren ocupată temporar: 210 mp (săpătura pentru LES proiectată).

Suprafața de teren ocupată definitiv pe domeniul privat: 15 mp (punct de conexiune pe teren cu nr. cad. 30051) + 3,5 mp (fundăție stâlp nou proiectat pe teren cu nr. cad. 36061)

## 2. Vecinătăți:

- Nord - punct încărcare S.C. Dunapref S.R.L. și fluviul Dunărea
- Sud - livadă
- Est - pășune, domeniu public oras Isaccea
- Vest - drum, pășune, domeniu public oraș Isaccea

## Organizarea de șantier:

Datorită execuției etapizate a lucrărilor și timpilor mici de execuție a instalațiilor proiectate, nu este necesară instalarea unei organizări de șantier. Executantul va avea în vedere, pe parcursul executării lucrărilor, să-și marcheze zona de lucru și să o mențină semnalizată de la început până la sfârșitul lucrărilor.

## UTILITĂȚI

**Alimentarea cu apă** – nu este cazul.

**Evacuarea apelor uzate menajere** – nu este cazul.

**Alimentarea cu energie** – nu este cazul.

**Alimentarea cu energie termică** - nu este cazul.

*b) cumularea cu alte proiecte existente și /sau aprobate* - nu este cazul,

*c) utilizarea resurselor naturale, în special a solului, a terenurilor, a apei și a biodiversității* : În perioada de construcție, nu se vor folosi resurse naturale, se vor utiliza materiale de tipul: beton, aluminiu, materiale PVC, ceramică, cupru, plastic.

*d) cantitatea și tipurile de deșuri generate/gestionate:*

*Deșeurile*- Stocarea/depozitarea temporară a deșeurilor rezultate din lucrări se va face controlat, pentru a nu genera impact asupra mediului înconjurător, respectând prevederile O.U.G. 92 / 2021 republicată privind regimul deșeurilor.

*e) poluarea și alte efecte negative* – Pentru prevenirea și reducerea poluării, personalul executant va fi instruit cu privire la manipularea și depozitarea deșeurilor periculoase (fluide inflamabile, vopseluri, diluanți, etc.);


*f) riscul de accidente majore și/sau dezastre relevante pentru proiectul în cauză, inclusiv cele cauzate de schimbările climatice, conform informațiilor științifice* – minor.

*g) riscurile pentru sănătatea umană* – de exemplu, din cauza contaminării apei sau a poluării atmosferice – minor.

## 2) Amplasarea proiectului

a) *Utilizarea actuală și aprobată a terenurilor:*





AGENȚIA PENTRU PROTECȚIA MEDIULUI TULCEA

oraș Isaccea, str. Câmpia Libertății, nr. 89 B, jud. Tulcea, teren identificat prin CF. nr. 36061,36063,30580,32380, 30051, nr. topografic / nr. cadastral T 90, P 1302, T 90, Dr 1303, T 90, P 1297; T- Dr 1273; T 91, A 1307/1; T 91, Cc 1306/1/ 36061, 36063, 30580, 32380, 30051, conform Certificatului de urbanism nr. 21 din 22.03.2022, emis de PRIMĂRIA ORAȘULUI ISACCEA

b) *bogația, disponibilitatea, calitatea și capacitatea de regenerare relative ale resurselor naturale, inclusiv solul, terenurile, apa, biodiversitatea, din zonă și din subteranul acesteia* – nu este cazul.

c) *capacitatea de absorbție a mediului natural, acordandu-se o atenție specială următoarelor zone:*

-zone umede, zone riverane, guri ale râurilor – nu este cazul

-zone costiere și mediul marine – nu este cazul;

-zone montane și forestiere – nu este cazul;

-arii naturale protejate de interes național, comunitar, internațional – nu este cazul

-zone clasificate sau protejate conform legislației în vigoare: situri Natura 2000 desemnate în conformitate cu legislația privind regimul ariilor naturale protejate, conservarea habitatelor naturale, a florei și faunei sălbatice; zonele prevăzute de legislația privind aprobarea Planului de amenajare a teritoriului național - Secțiunea a III-a - zone protejate, zonele de protecție instituite conform prevederilor legislației din domeniul apelor, precum și a celei privind caracterul și mărimea zonelor de protecție sanitară și hidrogeologică - amplasamentul se suprapune cu ROSPA 0031 Delta Dunării și Complexul Razim Sinoe și este amplasat la cca. 170 m de ROSCI 0065 Delta Dunării cca. 90 m și la aproximativ 90m față de limita RBDD.

-zonele în care au existat deja cazuri de nerespectare a standardelor de calitate a mediului prevazute de legislația națională și la nivelul Uniunii Europene și relevante pentru proiect sau în care se consideră că există astfel de cazuri– nu este cazul;

-zonele cu o densitate mare a populației – nu este cazul;

-peisaje și situri importante din punct de vedere istoric, cultural sau arheologic – conform punctului de vedere emis de Direcția Județeană de Cultură Tulcea înregistrat la APM Tulcea cu nr. 6977/24.05.2022 pentru acest proiect este necesar obtinerea Avizului DJC Tulcea.


### 3) Tipurile și caracteristicile impactului potențial

- importanța și extinderea spațială a impactului - de exemplu, zona geografică și dimensiunea populației care poate fi afectată – impact minor.

- natura impactului – implementarea proiectului va avea un impact pozitiv, nepermanent, pe termen mediu și lung asupra peisajului, mediului vizual, social, cultural. Impactul asupra faunei, florei, calității aerului, climei, bunurilor materiale va fi temporar, nesemnificativ.

- natura transfrontalieră a impactului: nu este cazul.





- intensitatea și complexitatea impactului: impactul determinat de lucrările nu sunt de natură să determine efecte negative permanente pe termen mediu și lung. Se estimează că lucrările vor avea un impact nesemnificativ asupra factorilor de mediu.
- probabilitatea impactului: pe durata de implementare și exploatare a proiectului va fi redusă.
- debutul, durata, frecvența și reversabilitatea preconizate ale impactului – impactul nesemnificativ identificat se va manifesta doar pe perioada lucrărilor de investiție.
- cumulara impactului cu impactul altor proiecte existente și/sau aprobate – nu este cazul.
- posibilitatea de reducere efectivă a impactului:
- pământul și nisipul vor fi depozitate pe terenul proprietate privată a beneficiarului,
- deșeurile de pământ și pietre, beton - vor fi reciclate în lucrările de terasamente, în umpluturi ,
- deșeuri menajere sau asimilabile: periodic, acestea vor fi eliminate prin intermediul firmelor specializate/autorizate,

## II. Motivele pe baza cărora s-a stabilit neefectuarea evaluării adecvate –

1. Amplasamentul propus pentru implementarea proiectului este situat în oraș Isaccea, str. Câmpia Libertății, nr. 89 B, jud Tulcea, teren identificat prin CF. nr. 36061,36063,30580,32380, 30051, nr. topografic / nr. cadastral T 90, P 1302, T 90, Dr 1303, T 90, P 1297; T- Dr 1273; T 91, A 1307/1; T 91, Cc 1306/1/ 36061, 36063, 30580, 32380, 30051, conform Certificatului de urbanism nr. 21 din 22.03.2022, emis de PRIMĂRIA ORAȘULUI ISACCEA;

- amplasamentul propus se suprapune cu ROSPA 0031 Delta Dunării și Complexul Razim Sinoe și este amplasat la cca. 170 m de ROSCI 0065 Delta Dunării cca. 90 m și la aproximativ 90m față de limita RBDD;
- proiectul nu include acțiuni care să ducă la modificări fizice cu un impact semnificativ negativ asupra ariilor naturale protejate de interes comunitar;
- activitățile propuse în cadrul proiectului nu presupun modificări în structura și funcțiile habitatelor de interes comunitar care să genereze pierderi din suprafața acestuia, întrucât acestea nu au fost identificate în zona lucrărilor propuse;
- prin implementarea proiectului nu vor fi afectate specii sau habitate naturale de interes comunitar, nu se va reduce suprafața habitatelor/numărul speciilor de interes comunitar, nu se vor fragmenta habitate naturale de interes comunitar, impactul negativ generat de realizarea lucrărilor fiind nesemnificativ;
- emisiile și zgomotul produse în timpul realizării proiectului pot avea un impact negativ asupra biodiversității de pe amplasament și din vecinătate, care se va manifesta doar temporar, pe perioada de realizare a lucrărilor.






- obiectivele specifice de conservare ale ariilor naturale protejate, respectiv, asigurarea stării favorabile de conservare pentru habitatele și speciile de interes conservativ prin menținerea sau îmbunătățirea integrității habitatelor, și menținerea sau îmbunătățirea stării de conservare a speciilor prevăzute la art.4 din Directiva 2009/147/CE și a speciilor enumerate în Anexa III la Directiva 92/43/CE, au fost analizate în cadrul procedurii de reglementare, iar prin măsurile stabilite proiectul nu va avea un impact negativ semnificativ asupra acestora.

**Pentru reducerea impactului negativ asupra habitatelor și speciilor de flora și fauna de interes comunitar din zona de implementare a proiectului și imediata vecinătate, se vor respecta următoarele condiții:**

- antreprenorul va delimita zona de lucru pentru a preveni/minimiza distrugerea suprafețelor vegetale;
- lucrările se vor desfășura strict pe amplasamentul precizat în proiect, fără să afecteze siturile Natura 2000;
- la amenajarea organizării de șantier se vor lua toate măsurile necesare pentru protejarea solului, subsolului și a biodiversității din zona proiectului și din imediata vecinătate, iar amplasarea acesteia se va face în afara ariilor naturale protejate;
- se vor lua toate măsurile ce se impun ca durata lucrărilor să fie cât mai scurtă;
- șantierul, drumurile de acces și cele tehnologice, cât și toate suprafețele al căror strat vegetal a fost afectat, vor fi renaturate și redat folosinței inițiale;
- stratul de sol ce va fi decopertat se va depozita separat și va fi folosit la refacerea suprafețelor afectate de lucrări;
- în cadrul Planului de prevenire și combatere a poluărilor accidentale ( obligație a executantului), se vor stabili măsuri de protecție împotriva poluării.
- se vor utiliza echipamente și utilaje performante, cu inspecția tehnică la zi, în vederea minimizării impactului asupra mediului, ca urmare noxelor emise, a zgomotului produs sau a poluării accidentale cu substanțe petroliere;
  - se va limita viteza autovehiculelor pe drumurile din vecinătatea lucrărilor propuse la 30 km/h;
  - se va asigura optimizarea traseelor de transport materiale, evitându-se pe cât posibil drumurile care se suprapun cu habitate favorabile speciilor;se vor efectua instruirii pentru tot personalul implicat în execuția lucrărilor cu privire la problemele generale de mediu, habitate și specii protejate și măsuri de reducere a impactului;





AGENȚIA PENTRU PROTECȚIA MEDIULUI TULCEA

- toate lucrările se vor realiza în prezența unui ecolog pentru a identifica zone favorabile speciilor de interes comunitar și de a acționa în scopul evitării afectării acestora;
- solul excavat se va depozita în imediata apropiere a șanțurilor de pozare a conductelor și reutilizat la efectuarea umpluturilor;
- pentru a minimiza riscul de mortalitate a indivizilor, în zonele cu habitate favorabile speciilor, săpăturile se vor realiza manual;
- verificarea zonelor de lucru la începutul fiecărei zile și eliberarea indivizilor identificați în zona de lucru;
- realizarea lucrărilor de execuție în zonele siturilor Natura 2000 și în vecinătatea acestora în afara perioadelor de cuibărire ale speciilor de păsări de interes comunitar (aprilie – iulie);
- în vederea protejării tuturor speciilor de flora și fauna din ariile naturale protejate, se vor respecta prevederile OUG 57/2007 , fiind interzise:
  - perturbarea intenționată, în special în cursul perioadei de reproducere sau de maturizare a speciilor de fauna și avifaună;
  - uciderea sau capturarea intenționată, indiferent de metoda utilizată, a speciilor de fauna și avifaună;
  - deteriorarea, distrugerea și/sau culegerea intenționată a cuiburilor și/sau ouălor din natură;
  - culegerea ouălor din natură și păstrarea acestora, chiar dacă sunt goale;
  - orice formă de recoltare/capturare/ucidere/distrugere/vătămare a exemplarelor de flora și fauna sălbatică, aflate în mediul lor natural, în oricare din stadiile ciclului lor biologic;
  - deteriorarea și/sau distrugerea locurilor de reproducere ori de odihnă.

**Beneficiarul a obținut avizul favorabil nr. 166/21.06.2022 emis de Administrația Rezervației Biosferei Delta Dunării înregistrat la APM Tulcea cu nr. 8302/23.06.2022 cu următoarele condiții:**

- Respectarea prevederilor din Ordonanța de urgență a Guvernului nr. 57/2007 privind regimul ariilor naturale protejate, conservarea habitatelor naturale, a florei și faunei sălbatice, aprobată cu modificări și completări prin Legea nr. 49/2011, cu modificările completărilor ulterioare;
- Respectarea legislației de protecție a mediului în vigoare, a Legii nr. 82/1993 privind constituirea R.B.D.D., a O.U.G. nr. 195/2005 privind protecția mediului, cu modificările și completările ulterioare;
- Se vor respecta întocmai prevederile art. 28, alin. (1 ) din Ordonanța de urgență a Guvernului nr. 57/2007 privind regimul ariilor naturale protejate,



AGENȚIA PENTRU PROTECȚIA MEDIULUI TULCEA

Adresa: Tulcea , Str. 14 Noiembrie nr. 5, e-mail : office@apmtl.anpm.ro

Tel : 0240510620, 0240510622, 0240510623, Fax : 0240510621

Operator de date cu caracter personal, conform Regulamentului (UE) 2016/679





**AGENȚIA PENTRU PROTECȚIA MEDIULUI TULCEA**

conservarea habitatelor naturale, a florei, faunei sălbatice, aprobată cu modificări și completări prin Legea nr. 49/2011, cu modificările și completările ulterioare, "Sunt interzise activitățile din perimetrele ariilor naturale protejate de interes comunitar care pot să genereze poluarea sau deteriorarea habitatelor, precum și perturbări ale speciilor pentru care au fost desemnate ariile respective, atunci când aceste activități au un efect semnificativ, având în vedere obiectivele de protecție conservare a speciilor și habitatelor. Pentru protejarea și conservarea păsărilor sălbatice, inclusiv a celor migratoare, sunt interzise activitățile din afara ariilor naturale protejate care ar produce poluarea sau deteriorarea habitatelor" • Urmărirea impactului asupra cadrului natural în special asupra speciilor menționate în formularele standard ale ariilor naturale protejate aflate în interiorul sau în vecinătatea proiectului, anunțând autoritățile competente pentru protecția mediului cu privire la orice incident care poate să genereze un impact negativ asupra ariilor naturale protejate;

- Recunoașerea în teren dacă este cazul, a zonelor sensibile (locurile de adăpost, reproducere, hrănire, cuibărit), înainte de începerea lucrărilor aplicarea metodologiilor de lucru cu minim impact;
- Este interzisă deținerea, uciderea, vânarea, capturarea, cât și perturbarea în cursul perioadei de reproducere, de creștere, de hibernare de migrație a speciilor de faună stict protejate;
- Evitarea zgomotelor suplimentare care ar putea deranja speciile (populațiile) de interes comunitar din perimetrul sitului Natura 2000 (ROSCI 0065 Delta Dunării și ROSPA 0031-Delta Dunării și Complexul Razim-Sinoie) de pe amplasamentul activității și din vecinătatea proiectului;
- Sesizarea în cel mai scurt timp a A.R.B.D.D.Tulcea, cu orice situație de poluare accidentală identificată;
- Dacă pe parcursul derulării procedurii de emitere a acordului de mediu pentru proiectul menționat, apar modificări ale datelor care au stat la baza emiterii prezentului aviz, se va solicita revizuirea acestuia în situația în care APM Tulcea decide revizuirea acordului de mediu;

**Motivele care au stat la baza deciziei de emitere a avizului favorabil cu condiții sunt următoarele:**

- Proiectul presupune lucrări pentru racord electric nou a locului de consum Stație Asfalt Isaccea prin montarea unui punct de conexiune și realizare a racordului electric aerian/subteran de la stâlpul existent nr. 21 LEA 20 kV existenta L 10101 DC, și până la postul de transformare nou proiectat;
- Suprafața de teren ocupată temporar: 210 mp ( săpătură pentru LES proiectată) iar suprafața ocupată definitiv pe domeniul privat: 15 mp ( punct







AGENȚIA PENTRU PROTECȚIA MEDIULUI TULCEA

- de conexiune pe teren cu nr. cad. 30051) + 3.5 mp (fundatie stâlp nou proiectat pe teren cu nr. cad. 36061 );
- Amplasamentul proiectului se suprapune peste ROSPA0031 Delta Dunării Complexul Razim-Sinoie amplasat la cca. 90m de limita RBDD la cca. 170 m de ROSCI 0065 Delta Dunării;
  - Din analiza informațiilor din Memoriului de prezentare și în urma verificării efectuate pe teren, pe amplasamentul proiectului în imediata vecinătate a acestuia nu au fost observate habitate naturale și specii de flora, sau faună de interes comunitar care ar putea fi afectate de implementarea acestuia;
  - Implementarea proiectului nu este de natură să conducă la modificarea integrității a obiectivelor de conservare ale ariilor naturale protejate (Situl de Importanță Cornunitară ROSCI 0065 Delta Dunării, Aria de Protecție Specială Avifaunistică ROSPA 0031 Delta Dunării și Complexul Razim-Sinoie) ;
  - Prin implementarea proiectului nu vor fi ocupate noi suprafețe ce ar putea fi folosite ca locuri de hrănire sau de reproducere de către speciile de avifaună;

**III Motivele pe baza cărora s-a stabilit neefectuarea evaluării impactului asupra corpurilor de apă** – Conform punctului de vedere emis de SGA Tulcea înregistrat la APM Tulcea cu nr. 7129/ 26.05.2022, proiectul nu necesită Avizul SGA.

**Condițiile de realizare a proiectului pentru evitarea sau prevenirea eventualelor efecte negative semnificative asupra mediului:**

- a) se vor respecta datele și specificațiile din documentația tehnică precum și legislația de mediu în vigoare; se vor respecta măsurile prevăzute prin proiect în vederea diminuării impactului asupra factorilor de mediu.
- b) proiectul se va realiza conform documentațiilor prezentate, cu respectarea prevederilor legislației de protecția mediului, în vigoare.
- c) lucrările se vor executa strict în perimetrul destinat prin proiect și nu se vor deteriora zonele învecinate perimetrului de desfășurare a lucrărilor.
- d) este interzisă părăsirea incintei organizării de șantier cu mijloacele de transport cu roțile/caroseria autovehiculelor încărcate cu noroi, în vederea evitării antrenării acestuia pe drumurile publice.
- e) se interzice eliminarea oricăror tipuri de deșeuri care ar putea afecta calitatea solului;
- f) deșeurile menajere și cele rezultate în timpul executării lucrărilor, vor fi colectate selectiv și preluate de o societate autorizată pentru valorificare/eliminare.
- g) titularul pe numele căruia se va emite autorizația de construcție are obligația să gestioneze deșeurile din construcții astfel încât să atingă un nivel de pregătire pentru reutilizare, reciclare și alte operațiuni de valorificare materială, inclusiv operațiuni de umplere, rambleiere care utilizează deșeuri pentru a înlocui alte materiale, de



AGENȚIA PENTRU PROTECȚIA MEDIULUI TULCEA

Adresa: Tulcea , Str. 14 Noiembrie nr. 5, e-mail : office@apmtl.anpm.ro

Tel : 0240510620, 0240510622, 0240510623, Fax : 0240510621

Operator de date cu caracter personal, conform Regulamentului (UE) 2016/679



**AGENȚIA PENTRU PROTECȚIA MEDIULUI TULCEA**

minimum 70% din masa cantităților de deșeuri nepericuloase provenite din activități de construcție, cu excepția materialelor geologice naturale definite la categoria 17 05 04 din anexa la Decizia Comisiei 2014/955/UE;

h) managementul deșeurilor generate în urma execuției lucrărilor prevăzute în proiect se va realiza în conformitate cu legislația specifică de mediu și va fi în responsabilitatea titularului proiectului, astfel:

- deșeurile municipale amestecate generate în perioada lucrărilor de construcții vor fi colectate, stocate temporar în pubele și valorificate prin agenți economici autorizați;
- deșeurile reciclabile rezultate în perioada lucrărilor de construcții (metalice, hârtie și carton, plastic, etc.) vor fi colectate, stocate temporar pe tipuri, în recipiente speciale, în vederea valorificării prin societăți autorizate;
- deșeurile de construcții rezultate în perioada lucrărilor de construcții vor fi colectate și stocate temporar în vederea valorificării prin societăți autorizate.

i) se interzice evacuarea deșeurilor în alte locuri, decât în spațiile special amenajate.

j) organizarea de șantier pentru lucrările prevăzute prin proiect va fi amplasată în incinta amplasamentului și se va avea în vedere următoarele:


- organizarea de șantier va ocupa suprafețe cât mai reduse;
- organizarea de șantier se va realiza astfel încât impactul generat de aceasta asupra factorilor de mediu locali, pe timpul derulării lucrărilor prevăzute prin proiect, să fie cât mai redus;
- se interzice spălarea utilajelor/vehiculelor în zona de lucru aferentă sau în zona organizării de șantier;
- materialele necesare executării lucrărilor propuse se vor depozita în locuri bine stabilite, amenajate corespunzător;
- se vor lua măsuri pentru minimizarea emisiilor de pulberi în suspensie și sedimentabile, astfel încât calitatea aerului să respecte STAS 12574-87 – AER DIN ZONELE PROTEJATE. Condiții de calitate;
- pe perioada de execuție a lucrărilor, zgomotul produs de activitățile de pe amplasament nu trebuie să depășească nivelul de presiune acustică, conform SR 10009-2017 – Acustica. Limite admisibile ale nivelului de zgomot din mediul ambiant;

k) utilajele folosite pe durata de realizare a lucrărilor, precum și mijloacele de transport, vor avea o stare tehnică corespunzătoare, astfel încât să fie exclusă orice posibilitate de poluare a mediului înconjurător cu combustibil ori material lubrifiant direct sau indirect.

l) în cazul poluării accidentale a solului cu produse petroliere și uleiuri minerale de la vehiculele grele și echipamentele mobile se va proceda imediat la decopertarea solului contaminat, stocarea lui în saci, tratarea de către firme autorizate/ depozitarea în depozite de deșeuri autorizate;

m) prezenta decizie nu exonerează de răspundere proiectantul și constructorul, în cazul producerii unor accidente în timpul execuției lucrărilor sau exploatării acestora;





- n) raportarea imediată la APM Tulcea și GNM – CJ Tulcea în cazul producerii unui eveniment (indiferent de factorul de mediu afectat – apă, aer, sol) care poate conduce la accidente/incidente ecologice, poluare accidentală;
- o) beneficiarul răspunde de realizarea corectă a lucrărilor propuse, respectând condițiile prezentate în memoriul de prezentare;
- p) dacă terenurile cu destinația de spații verzi vor fi afectate în mod accidental în timpul realizării proiectului, ele vor fi aduse la stadiul de funcționalitate avut anterior, cu refacerea acestora (se va realiza reabilitarea ecologică a zonelor afectate temporar și readucerea lor la starea și funcționalitatea inițială);
- q) **la finalizarea lucrărilor se va notifica APM Tulcea, în vederea întocmirii procesului verbal de constatare a realizării lucrărilor prevăzute în actul de reglementare.** Procesul-verbal încheiat de APM Tulcea la verificarea respectării prevederilor prezentei decizii, se anexează și face parte integrantă din procesul-verbal de recepție la terminarea lucrărilor;
- r) beneficiarul va respecta condițiile impuse prin Certificatul de Urbanism nr. nr. 21 din 22.03.2022, emis de PRIMĂRIA ORAȘULUI ISACCEA.

**Prezenta decizie este valabilă pe toată perioada de realizare a proiectului, iar în situația în care intervin elemente noi, necunoscute la data emiterii prezentei decizii, sau se modifică condițiile care au stat la baza emiterii acesteia, titularul proiectului are obligația de a notifica autoritatea competentă emitentă.**


Orice persoană care face parte din publicul interesat și care se consideră vătămată într-un drept al său ori într-un interes legitim se poate adresa instanței de contencios administrativ competente pentru a ataca, din punct de vedere procedural sau substanțial, actele, deciziile ori omisiunile autorității publice competente care fac obiectul participării publicului, inclusiv aprobarea de dezvoltare, potrivit prevederilor Legii contenciosului administrativ nr. 554/2004, cu modificările și completările ulterioare.

Se poate adresa instanței de contencios administrativ competente și orice organizație neguvernamentală care îndeplinește condițiile prevăzute la art. 2 din Legea nr. 292 privind evaluarea impactului anumitor proiecte publice și private asupra mediului, considerându-se că acestea sunt vătămate într-un drept al lor sau într-un interes legitim.

Actele sau omisiunile autorității publice competente care fac obiectul participării publicului se atacă în instanță odată cu decizia etapei de încadrare, cu acordul de mediu ori, după caz, cu decizia de respingere a solicitării de emiterie a acordului de mediu, respectiv cu aprobarea de dezvoltare sau, după caz, cu decizia de respingere a solicitării aprobării de dezvoltare.

Înainte de a se adresa instanței de contencios administrativ competente, persoanele prevăzute la art. 21 din Legea nr. 292 privind evaluarea impactului anumitor proiecte publice și private asupra mediului au obligația să solicite autorității publice emitente a deciziei prevăzute la art. 21 alin. (3) sau autorității ierarhic superioare revocarea, în





AGENȚIA PENTRU PROTECȚIA MEDIULUI TULCEA

tot sau în parte, a respectivei decizii. Solicitarea trebuie înregistrată în termen de 30 de zile de la data aducerii la cunoștință publicului a deciziei.

Autoritatea publică emitentă are obligația de a răspunde la plângerea prealabilă prevăzută la art. 22 alin. (1) în termen de 30 de zile de la data înregistrării acesteia la acea autoritate.

Procedura de soluționare a plângerii prealabile prevăzută la art. 22 alin. (1) este gratuită și trebuie să fie echitabilă, rapidă și corectă.

Prezenta decizie poate fi contestată în conformitate cu prevederile Legii nr. 292 privind evaluarea impactului anumitor proiecte publice și private asupra mediului și ale Legii nr. 554/2004, cu modificările și completările ulterioare.

*f.* **DIRECTOR EXECUTIV**  
**Chim. Mirela Aurelia RAICU**



**Avizat: Șef Serviciu**  
Avize, Acorduri, Autorizații  
Ing. Daniela STRĂINU



**Avizat: Șef Serviciu**  
Calitatea Factorilor de Mediu  
ing. Elena MICU



Întocmit: cons. Cecilia IVANOV /25. 07.2022/ 10:30

A.A.A. 2692 / 25.07. 2022



Întocmit în trei exemplare din care: unul la titular, unul la dosar obiectiv și unul la dosar acte de reglementare.

