

MEMORIU DE PREZENTARE

CUPRINS:

I. DENUMIREA PROIECTULUI	3
II. TITULARUL INVESTIȚIEI	3
III. DESCRIEREA CARACTERISTICILOR FIZICE ALE ÎNTREGULUI PROIECT.....	3
a) Rezumat al proiectului	3
b) Justificarea necesității proiectului	9
c) Valoarea investiției.....	9
d) Perioada de implementare propusă.....	10
e) Planșe reprezentând limitele amplasamentului proiectului inclusiv orice suprafață de teren solicitată pentru a fi folosită temporar (planuri de situație și amplasamente)	10
f) Caracteristicile fizice ale întregului proiect, formele fizice ale proiectului (planuri, clădiri, alte structuri, materiale de construcție și altele).....	10
IV. DESCRIEREA LUCRĂRILOR DE DEMOLARE NECESARE.....	20
-Planul de execuție a lucrărilor de demolare, de refacere și folosire ulterioară a terenului;	20
-Descrierea lucrărilor de refacere a amplasamentului;.....	20
-Căi noi de acces sau schimbări ale celor existente, după caz;	21
-Metode folosite în demolare;.....	21
-Alte activități care pot apărea ca urmare a demolării (de exemplu, eliminarea deșeurilor)	21
V. DESCRIEREA AMPLASĂRII PROIECTULUI.....	21
-Localizarea proiectului.....	21
-Distanța față de granițe pentru proiectele care cad sub incidența convenției privind evaluarea impactului asupra mediului în context transfrontiera, adoptată la spoo la 25 februarie 1991, rectificată prin legea nr. 22/2001;.....	21
-Localizarea amplasamentului în raport cu patrimoniul cultural potrivit Listei monumentelor istorice, actualizată, aprobată prin Ordinul ministrului culturii și cultelor nr. 2.314/2004, cu modificările ulterioare, și Repertoriului arheologic național prevăzut de Ordonanța Guvernului nr. 43/2000 privind protecția patrimoniului arheologic și declararea unor situri arheologice ca zone de interes național, republicată, cu modificările și completările ulterioare;.....	21
-hărți, fotografii ale amplasamentului care pot oferi informații privind caracteristicile fizice ale mediului, atât naturale, cât și artificiale, și alte informații privind:.....	22
-coordonatele geografice ale amplasamentului proiectului, care vor fi prezentate sub formă de vector în format digital cu referință geografică, în sistem de proiecție națională Stereo 1970;.....	24
-detalii privind orice variantă de amplasament care a fost luată în considerare;	25
VI. DESCRIEREA TUTUROR EFECTELOR SEMNIFICATIVE POSIBILE ASUPRA MEDIULUI ALE PROIECTULUI, ÎN LIMITA INFORMAȚIILOR DISPONIBILE	25
A. SURSE DE POLUANȚI ȘI INSTALAȚII PENTRU REȚINEREA, EVACUAREA ȘI DISPERSIA POLUANȚILOR ÎN MEDIU	25
a) Protecția calității apelor.....	25
b) Protecția aerului.....	26
c) Protecția împotriva zgomotului și vibrațiilor.....	28
d) Protecția împotriva radiațiilor.....	30
e) Protecția solului și subsolului.....	30
f) Protecția ecosistemelor terestre și acvatice.....	32
g) Protecția așezărilor umane și a altor obiective de interes public.....	34
h) Prevenirea și gestionarea deșeurilor generate pe amplasament în timpul realizării proiectului/în timpul exploatării, inclusiv eliminarea	35
i) Gospodărirea substanțelor și preparatelor chimice periculoase.....	37
B. UTILIZAREA RESURSELOR NATURALE, ÎN SPECIAL A SUBSTANȚELOR ȘI PREPARATELOR CHIMICE PERICULOASE ȘI ASIGURAREA CONDIȚIILOR DE PROTECȚIE A FACTORILOR DE MEDIU ȘI A SĂNĂȚĂII POPULAȚIEI;.....	37
VII. DESCRIEREA ASPECTELOR DE MEDIU SUSCEPTIBILE A FI AFECTATE ÎN MOD SEMNIFICATIV DE PROIECT:	37
<i>-impactul asupra populației, sănătății umane, biodiversității (acordând o atenție specială speciilor și habitatelor protejate), conservarea habitatelor naturale, a florei și a faunei sălbatice, terenurilor, solului, fosilelor, bunurilor materiale, calității și regimului cantitativ al apei, calității aerului, climei (de exemplu, natura și amploarea emisiilor de gaze cu efect de seră), zgomotului și vibrațiilor, peisajului și mediului vizual, patrimoniului istoric și cultural și asupra interacțiunilor dintre aceste elemente. Natura impactului (adică impactul direct, indirect, secundar, cumulativ, pe termen scurt, mediu și lung, permanent</i>	

și temporar, pozitiv și negativ);	37
-extinderea impactului (zona geografică, numărul populației/habitatelor/speciilor afectate);	48
-magnitudinea și complexitatea impactului;	48
-probabilitatea impactului;	48
-durata, frecvența și reversibilitatea impactului;	48
-măsurile de evitare, reducere sau ameliorare a impactului semnificativ asupra mediului;	48
-natura transfrontalieră a impactului.	49
VIII. PREVEDERI PENTRU MONITORIZAREA MEDIULUI	49
-dotări și măsuri prevăzute pentru controlul emisiilor de poluanți în mediu, inclusiv pentru conformarea la cerințele privind monitorizarea emisiilor prevăzute de concluziile celor mai bune tehnici disponibile aplicabile. Se va avea în vedere ca implementarea proiectului să nu influențeze negativ calitatea aerului în zonă.	49
IX. LEGĂTURA CU ALTE ACTE NORMATIVE ȘI/SAU PLANURI/ PROGRAME/ STRATEGII/ DOCUMENTE DE PLANIFICARE:	50
A. JUSTIFICAREA ÎNCADRĂRII PROIECTULUI, DUPĂ CAZ, ÎN PREVEDERILE ALTOR ACTE NORMATIVE NAȚIONALE CARE TRANSPUN LEGISLAȚIA COMUNITARĂ (IPPC, SEVESO, COV, LCP, DIRECTIVA CADRU APĂ, DIRECTIVA CADRU AER, DIRECTIVA CADRU A DEȘEURILOR ETC.)	50
B. SE VA MENTIONA PLANUL/PROGRAMUL/STRATEGIA/DOCUMENTUL DE PROGRAMARE/ PLANIFICARE DIN CARE FACE PROIECTUL, CU INDICAREA ACTULUI NORMATIV PRIN CARE A FOST APROBAT.	50
X. LUCRĂRI NECESARE ORGANIZĂRII DE ȘANTIER	50
XI. LUCRĂRI DE REFACERE A AMPLASAMENTULUI LA FINALIZAREA INVESTIȚIEI, ÎN CAZ DE ACCIDENTE ȘI/SAU LA ÎNCETAREA ACTIVITĂȚII, ÎN MĂSURA ÎN CARE ACESTE INFORMAȚII SUNT DISPONIBILE	53
XII. ANEXE – PIESE DESENATE	54
XIII. PENTRU PROIECTELE CARE INTRĂ SUB INCIDENȚA PREVEDERILOR ART. 28 DIN ORDONANȚA DE URGENȚĂ A GUVERNULUI NR. 57/2007 PRIVIND REGIMUL ARIILOR NATURALE PROTEJATE, CONSERVAREA HABITATELOR NATURALE, A FLOREI ȘI FAUNEI SĂLBATICE, APROBATĂ CU MODIFICĂRI ȘI COMPLETĂRI PRIN LEGEA NR. 49/2011, CU MODIFICĂRILE ȘI COMPLETĂRILE ULTERIOARE, MEMORIUL VA FI COMPLETAT CU URMĂTOARELE:	55
a) descrierea succintă a proiectului și distanța față de aria naturală protejată de interes comunitar, precum și coordonatele geografice (Stereo 70) ale amplasamentului proiectului. Aceste coordonate vor fi prezentate sub formă de vector în format digital cu referință geografică, în sistem de proiecție națională Stereo 1970, sau de tabel în format electronic conținând coordonatele conturului (X, Y) în sistem de proiecție națională Stereo 1970;	55
b) numele și codul ariei naturale protejate de interes comunitar;	56
c) prezența și efectivele/suprafețele acoperite de specii și habitate de interes comunitar în zona proiectului;	63
d) se va preciza dacă proiectul propus nu are legătură directă cu sau nu este necesar pentru managementul conservării ariei naturale protejate de interes comunitar;	72
e) se va estima impactul potențial al proiectului asupra speciilor și habitatelor din aria naturală protejată de interes comunitar;	72
f) alte informații prevăzute în legislația în vigoare.	75
XIV. PENTRU PROIECTELE CARE SE REALIZEAZĂ PE APE SAU AU LEGĂTURĂ CU APELE, MEMORIUL VA FI COMPLETAT CU URMĂTOARELE INFORMAȚII, PRELUATE DIN PLANURILE DE MANAGEMENT BAZINALE, ACTUALIZATE:	75
XV. CRITERIILE PREVĂZUTE ÎN ANEXA NR. 3 LA LEGEA NR. PRIVIND EVALUAREA IMPACTULUI ANUMITOR PROIECTE PUBLICE ȘI PRIVATE ASUPRA MEDIULUI SE IAU ÎN CONSIDERARE, DACĂ ESTE CAZUL, ÎN MOMENTUL COMPILĂRII INFORMAȚIILOR ÎN CONFORMITATE CU PUNCTELE III-XIV.	75

I. DENUMIREA PROIECTULUI

„Asfaltare străzi, modernizare alei pietonale, accese la proprietăți și dispozitive de scurgerea apelor în comuna Slava Cercheză, județul Tulcea”

II. TITULARUL INVESTIȚIEI

- numele: U.A.T. Comuna Slava Cercheză

- adresa postala: strada Principala, nr. 224, localitatea Slava Cercheză, județul Tulcea, cod poștal: 827200

- numărul de telefon, de fax și adresa de e-mail, adresa paginii de internet: 0240 551 681/0372 551 681, **e-mail:** primariasc@yahoo.com

- numele persoanelor de contact: Primar Ivan Ignat

• director/manager/administrator: Primar Ivan Ignat

• responsabil pentru protecția mediului:

III. DESCRIEREA CARACTERISTICILOR FIZICE ALE ÎNTREGULUI PROIECT

a) Rezumat al proiectului

Investiția propusă privește modernizarea rețelei stradale din localitățile Slava Cercheză și Slava Rusă, comuna Slava Cercheză, județul Tulcea.

Străzile propuse pentru modernizare se înscriu în rețeaua de drumuri de pe teritoriul comunei Slava Cercheză, în sensul ordinului Ministerului Transporturilor nr. 1295/2017, prioritatea în modernizare decurgând funcțional, în principal din:

- întinderea și densitatea zonelor de locuit existente;
- reducerea consumului de carburanți și micșorarea cantităților de noxe emise;
- necesitatea și posibilitatea reducerii unor puncte de conflict.

În conformitate cu ridicările topografice, lungimea totală a străzilor ce vor fi asfaltate, este de **5,224.72 m**.

Modernizarea străzilor se va face pe amplasamentul existent, pe domeniul public, fără a se aduce atingere domeniului privat deoarece spațiul de desfășurare a lucrărilor este suficient.

Documentația tratează lucrările pentru modernizarea străzilor, în vederea îmbunătățirii condițiilor de circulație. Prin modernizarea străzilor se asigură o mai bună desfășurare a traficului rutier și pietonal în zonă, atât în ceea ce privește accesul populației cât și al echipajelor de intervenție în caz de forță majoră (salvare, pompieri, poliție).

Drumul proiectat în plan urmărește traseul existent cu îmbunătățiri maxime posibile. Racordările prevăzute în plan sunt cu arce de cerc. Elementele geometrice în plan sunt stabilite în conformitate cu STAS 863/85 pentru viteza de proiectare de 25-50 km/h.

Lucrările care reprezintă obiectul prezentului proiect se încadrează în categoria **C - lucrări de importanță normală**.

Traseul în plan

Se urmărește traseul existent, pentru prevenirea angajării unor lucrări foarte costisitoare și ocupării unor suprafețe de teren ce nu au folosință de drum și nu aparțin domeniului public. Traseul proiectat are în vedere o ușoară îmbunătățire a elementelor geometrice ale curbelor existente.

Având în vedere constrângerile din amplasament nu s-au putut amenaja supralărgiri și supraînălțări pe toată lungimea drumurilor. Supralărgirile și supraînălțările realizate sunt marcate pe planurile de situație.

În cadrul implementării prezentei investiții, stâlpii de electricitate nu vor fi afectați. În zonele cu lățimi mai înguste, partea carosabilă se va trasa până la limita fundației stâlpilor de energie electrică.

Constructorul are obligația să nu deterioreze fundația stâlpilor, să nu mute poziția acestora și să nu afecteze în niciun fel situația existentă și buna funcționare a rețelei aeriene sau subterane de transport a energiei electrice.

În caz contrar, acesta va suporta cheltuielile aferente reparației și aducerea rețelei în condiții optime de funcționare.

Detaliile privind amplasarea părții carosabile față de rețeaua de alimentare cu energie electrică, vor fi stabilite prin măsurători și vizite în amplasament în faza de Proiect Tehnic și Detalii de Execuție.

Profil longitudinal

În profil longitudinal linia roșie proiectată prezintă și zone cu declivități mari. Cotele proiectate urmăresc în mare măsură cotele existente (la care se adaugă grosimea sistemului rutier) pentru evitarea volumelor excesive de săpături și umpluturi ca urmare a existenței cotelor impuse (accese existente spre proprietăți).

Pe anumite zone se vor executa și săpături în platforma existentă a drumului pentru a îndrepta dâmburile existente.

Având în vedere ca pasul de proiectare este de 20 de m, în situațiile în care diferența între cota proiectată și nivelul terenului din profilului longitudinal nu corespunde întocmai grosimii sistemului rutier, se va lua ca referință profilul transversal tip.

Racordările verticale ale liniei roșii au fost proiectate pentru valori ale lui $m > 0.5\%$ cu arc de cerc, iar pentru valori ale lui $m < 0.5\%$ cu frânturi verticale.

Profil transversal

Amenajarea în profil transversal se va proiecta conform prevederilor tehnice în vigoare, cu obligativitatea încadrării în limitele de proprietate.

Amenajarea profilului transversal se va face și în conformitate cu STAS 10144/1/90 Străzi Profiluri transversale - prescripții de proiectare" și cu O.M.T. nr 49/1998 - Norme tehnice privind proiectarea și realizarea străzilor în localitățile rurale.

Detalierea profilelor transversale tip se regăsește în planșele PTT din capitolul piese desenate.

Descriere profile transversale tip:

I. profil transversal Tip 1:

- parte carosabilă cu lățimea cuprinsă între 2.75 - 5.50 m, cu pantă transversală de 2.5% unică;
- rigolă de acostament, cu lățimea de 0,60 m, stânga și dreapta;

II. profil transversal Tip 2:

- parte carosabilă cu lățimea cuprinsă între 2.75 – 4.00 m, cu pantă transversală de 2.5% unică;
- borduri prefabricate din beton de 20x25 cm, stânga și dreapta;

III. profil transversal Tip 3:

- parte carosabilă de 5.50 m, cu pantă transversală de 2.5% tip acoperiș;
- borduri prefabricate din beton de 20x25 cm, stânga și dreapta;

IV. profil transversal Tip 4:

- parte carosabilă cu lățimea cuprinsă între 2.75 - 5.50 m, cu pantă transversală de 2.5% unică;
- acostament din piatră spartă, cu lățimea cuprinsă între 0.375-0.75 m, stânga și dreapta;

V. profil transversal Tip 5:

- parte carosabilă cu lățimea cuprinsă între 2.75 - 4.00 m, cu pantă transversală de 2.5% unică;
- acostament din beton, cu lățimea de 0.50 m, stânga și dreapta;

VI. profil transversal Tip 6:

- parte carosabilă cu lățimea cuprinsă între 3.50 - 5.50 m, cu pantă transversală de 2.5% unică;
- zid de sprijin din beton, clasa C30/37, cu lățimea de 0.45 m, stânga și dreapta;

VII. profil transversal Tip 7:

- parte carosabilă cu lățimea cuprinsă între 4.00 - 5.50 m, cu pantă transversală de 2.5% unică;
- acostament din piatră spartă, cu lățimea de 0.50 m, dreapta;
- acostament din beton, cu lățimea de 0.50 m, stânga;
- șanț din beton, cu lățimea de 1,40 m, stânga;

VIII. profil transversal Tip 8:

- parte carosabilă cu lățimea de 5.50 m, cu pantă transversală de 2.5% tip acoperiș;
- acostament din beton, cu lățimea de 0.50 m, stânga și dreapta;
- șanț din beton, cu lățimea de 1,40 m, stânga și dreapta;

IX. profil transversal Tip 9:

- parte carosabilă cu lățimea de 4.00 m, cu pantă transversală de 2.5% unică;
- acostament din piatră spartă, cu lățimea de 0.50 m, stânga;
- acostament din beton, cu lățimea de 0.50 m, dreapta;
- șanț din beton, cu lățimea de 1,40 m, dreapta.

X. profil transversal Tip 10:

- șanț din beton, cu lățimea de 1,70 m, stânga și dreapta;
- trotuar cu lățimea de 1.00 m, **stânga și dreapta**, cu pantă transversală unică de 1.00%, încadrat de borduri prefabricate din beton de 10x15 cm.

XI. profil transversal Tip 11:

- șanț din beton, cu lățimea de 1,70 m, stânga;
- trotuar cu lățimea de 1.00 m, **pe partea stângă**, cu pantă transversală unică de 1.00%, încadrat de borduri prefabricate din beton de 10x15 cm;

XII. profil transversal Tip 12:

- șanț din beton, cu lățimea de 1,70 m, stânga și dreapta;
- trotuar cu lățimea de 1.00 m, **pe partea dreaptă**, cu pantă transversală unică de 1.00%, încadrat de borduri prefabricate din beton de 10x15 cm;

XIII. profil transversal Tip 13:

- șanț din beton, cu lățimea de 1,70 m, dreapta;

XIV. profil transversal Tip 14:

- trotuar cu lățimea de 1.00 m, **pe partea stângă**, cu pantă transversală unică de 1.00%, încadrat de borduri prefabricate din beton de 10x15 cm;

XV. profil transversal Tip 15:

- șanț din beton, cu lățimea de 1,70 m, stânga și dreapta;

XVI. profil transversal Tip 16:

- șanț din beton, cu lățimea de 1,70 m;
- trotuar cu lățimea de 2.00 m, cu pantă transversală unică de 1.00%, încadrat de borduri prefabricate din beton de 10x15 cm.

XVII. profil transversal Tip 17:

- șanț din beton, cu lățimea de 1,70 m, stânga.

XVIII. profil transversal Tip 18:

- trotuar cu lățimea de 1.00 m, **stânga și dreapta**, cu pantă transversală unică de 1.00%, încadrat de borduri prefabricate din beton de 10x15 cm;

XIX. profil transversal Tip 19:

- trotuar cu lățimea de 1.60 m, cu pantă transversală unică de 1.00%, încadrat de borduri prefabricate din beton de 10x15 cm;

XX. profil transversal Tip 20:

- rigolă carosabilă, cu lățimea de 1,00 m, pe partea dreaptă.

XXI. profil transversal Tip 21:

- parte carosabilă cu lățimea de 4.00 m, cu pantă transversală de 2.5% unică;
- acostament din piatră spartă, cu lățimea de 0.50 m, stânga;
- rigolă carosabilă, cu lățimea de 1,00 m, pe partea dreaptă.

Structura rutieră:

Modernizarea străzilor se va face folosind structurile rutiere/pietonale cu următoarele caracteristici:

Structură rutieră nouă:

- **4 cm** îmbrăcăminte din beton asfaltic BA 16 rul 50/70 (EB 16 rul 50/70);
- **6 cm** strat de legătură din beton asfaltic BAD 22.4 leg 50/70 (EB 22.4 LEG 50/70);
- **20 cm** piatră spartă 0-63 cu închidere cu savură de 25kg/mp;
- **20 cm** piatră spartă amestec 0-63;
- **10 cm** nisip;

Structură rutieră cu aplicabilitate pe strada Canalului (Localitatea Slava Cercheză):

- **23 cm** strat din beton de ciment rutier BcR 4,5;
- **5 cm** nisip pilonat;
- **5 cm** piatră spartă sort 8-16 (split);
- **15 cm** piatră spartă sort 40-63;

Structură pietonală trotuare:

- **4 cm** strat beton asfaltic cu criblură tip BA8 rul 50/70 ;
- **12 cm** strat din piatră spartă;
- **10 cm** strat din nisip;

BILANT TERITORIAL

➤ Lungimea totală a străzilor ce se vor asfalta este de **5,224.72 m**, iar suprafața carosabilă este de **22,622.00 mp**, astfel:

- Localitatea Slava Cercheză: **L= 1,811.50 m și S= 7,309.00 mp**;
- Localitatea Slava Rusă: **L= 3,413.22 m și S= 15,313.00 mp**;
- Suprafața totală a trotuarelor propuse în prezentul proiect este de **8,662.30 mp**.
- Lungimea totală a șanțurilor este de **10,458.00 m**.
- Numărul accesurilor la proprietăți este de **375 buc**.

Localitatea Slava Cercheză – Asfaltare și modernizare drumuri

Nr. ctr.	Denumire stradă	Lungime proiectată (m)	Lățime proiectată (m)
1	Strada Stadionului	291.00	2.75 - 5.50
2	Strada Prelungirea Jidina	138.00	5.50
3	Strada Islazului	311.00	4.00
4	Strada Prelungirea Islazului	111.70	2.75
5	Strada Carierei	355.00	2.75 - 4.00
6	Strada Canalului	170.00	3.50 - 5.50
7	Strada Ceapeului	240.80	5.50
8	Strada Bujorului	194.00	2.75

Localitatea Slava Cercheză – Amenajare trotuare, accesuri la proprietăți și dispozitive de scurgere a apelor

Nr. ctr.	Denumire stradă -Trotuare-	Suprafață Trotuare (mp)		Șanțuri betonate (m)		Acces la proprietate (buc)	Rigola carosabilă (m)
		stânga	dreapta	stânga	dreapta		
1	Strada Codrului	1,266.00	1,570.60	1,514.00	1,441.00	143.00	34.00
2	Strada Iepurelui			40.30	-	4.00	-
3	Strada Babadag	511.10		-		-	-
4	Strada Magazinului	-	-	184.90	186.00	7.00	-
5	Strada Primăriei	-	-	101.00	219.00	4.00	8.00
6	Strada Prelungirea Codrului	550.00	-	-	275.00	-	3.00
7	Strada Tăbăcina	-	-	-	-	35.00	-

Localitatea Slava Rusă – Asfaltare și modernizare drumuri

Nr. ctr.	Denumire stradă	Lungime proiectată (m)	Lățime proiectată (m)
1	Strada Morii tr. 2	113.72	4.00
2	Strada Căminului	683.80	4.00 - 5.50
3	Strada Codrului	1338.00	2.75 - 4.00
4	Strada Camenei tr. 2	185.00	4.00
5	Strada Ceapeului	189.00	5.50
6	Strada Leurdei tr. 2	311.00	5.50
7	Strada Leurdei tr. 4	102.00	4.00
8	Strada Coloniștilor tr. 2	160.70	4.00
9	Strada Babadag tr. 2	177.00	5.50
10	Aleea Grădiniței	89.00	1.60
11	Aleea Mănăstirii	64.00	1.60

Localitatea Slava Rusă – Amenajare trotuare, accesuri la proprietăți și dispozitive de scurgere a apelor

Nr. ctr.	Denumire stradă -Trotuare-	Suprafață Trotuare (mp)		Șanțuri betonate (m)		Acces la proprietate (buc)	Rigola carosabilă (m)
		stânga	dreapta	stânga	dreapta		
1	Strada Morii	-	-		1,441.00	-	-
2	Strada Mare tr. 1	327.00	331.00	341.00	-	28.00	-
3	Strada Mare tr. 2	1,225.40	1,234.20	-		-	-
4	Strada Mare tr. 3			365.00	186.00	-	-
5	Strada Babadag	441.00	105.00	440.00	219.00	20.00	-
6	Strada Galați	549.00	552.00	-	275.00	66.00	-
7	Strada Bisericii	-	-	-		-	106.00
8	Strada Camenei tr. 1	-	-	457.80		-	-
9	Strada Leurdei tr. 1	-	-	-	-	-	-
10	Strada Leurdei tr. 3	-	-	424.00		30.00	-
11	Strada Coloniștilor	-	-	535.00	-	38.00	-

b) Justificarea necesității proiectului

Investiția propusă privește modernizarea rețelei stradale *din localitățile Slava Cercheză și Slava Rusă, comuna Slava Cercheză, județul Tulcea.*

În momentul actual pe străzile ce fac obiectul prezentului proiect, starea tehnică afectează negativ modul de viață a riveranilor. În baza observațiilor din teren, precum și a celor menționate în expertiza tehnică și studiul geotehnic, se constată că străzile prezintă defecțiuni specifice drumurilor nemodernizate: gropi, fâgașe, denivelări, praf, ceea ce face ca traficul rutier în această zonă să se desfășoare cu mare greutate, mai ales în perioadele cu precipitații.

Starea tehnică a străzilor investigate este necorespunzătoare și din punct de vedere al elementelor de siguranța circulației, determinată de absența indicatoarelor rutiere și a marcajelor rutiere.

Se constată lipsa acostamentelor pe anumite zone precum și existența acostamentelor neîntreținute.

Cea mai mare parte a străzilor cercetate au un sistem rutier format dintr-o umplură de piatră spartă de calcar cu liant argilos (groasă de cca. 10-20 cm), o parte a lor fiind din pământ argilos cu rar pietriș.

Scurgerea apelor în general este deficitară. Lipsa șanțurilor laterale și depunerile de material de pe carosabil, îngreunează scurgerea apelor meteorice. Cum pe acest traseu nu există un sistem de colectare și evacuare a apelor pluviale eficient, nu există niciun drenaj corespunzător al apelor de pe carosabil. Lucrările preconizate a se realiza au în vedere asigurarea accesului vehiculelor pe toată perioada anului.

Din punct de vedere al asigurării cerințelor esențiale de calitate în construcții, străzile care fac obiectul prezentei documentații, nu asigură condițiile necesare desfășurării unui trafic auto și pietonal în condiții de siguranță și confort.

Prin realizarea investiției se dorește:

- *Îmbunătățirea parametrilor de mediu, prin reducerea impactului asupra calității aerului;*
- *Aducerea structurii rutiere la parametri optimi corespunzători clasei tehnice – drumuri de interes local;*
- *fluidizarea traficului și îmbunătățirea siguranței circulației și traficului pe toate modurile de transport;*
- *Reducerea timpului de călătorie și economisirea carburanților pentru circulația auto;*
- *Îmbunătățirea calității vieții pentru riverani;*
- *Creșterea atractivității zonei;*
- *Asigurarea colectării și evacuării apelor pluviale;*
- *Prin modernizarea drumurilor de interes local, se caută atragerea potențialilor investitori și dezvoltatori ai zonei;*
- *Sporirea siguranței circulației;*
- *Realizarea unei infrastructuri noi;*
- *Realizarea semnalizării orizontale și verticale, indicatoare și marcaje.*

c) Valoarea investiției

- 20,424,772.86 – valoare fără TVA.

d) Perioada de implementare propusă

Perioada de implementare pentru realizarea obiectivului de investiție este de 31 luni, din care 24 luni de execuție.

e) Planșe reprezentând limitele amplasamentului proiectului inclusiv orice suprafață de teren solicitată pentru a fi folosită temporar (planuri de situație și amplasamente)

Prezentului memoriu de prezentare i se anexează în format electronic partea desenată aferentă documentației tehnice elaborate de către proiectant.

Pentru întocmirea planului de situație al amplasamentului s-a efectuat o ridicare topografică în coordonate STEREO 70, anexată la prezenta documentație în format electronic.

f) Caracteristicile fizice ale întregului proiect, formele fizice ale proiectului (planuri, clădiri, alte structuri, materiale de construcție și altele)

Amplasamentul:

Lucrarea ce face obiectul prezentului proiect este amplasată în județul Tulcea, comuna Slava Cercheză, localitățile Slava Cercheză și Slava Rusă.

Comuna Slava Cercheză este situată în partea central-sudică a județului Tulcea iar localitatea de reședință comunală este reprezentată de satul cu același nume.

Comuna Slava Cercheză este amplasată la aproximativ 55 km de Tulcea pe DN 22D.

Elementele specifice caracteristice proiectului propus:

Documentația tratează lucrările pentru realizarea unui sistem rutier nou, în vederea îmbunătățirii condițiilor de circulație.

Drumul proiectat în plan urmărește traseul existent cu îmbunătățiri maxime posibile. Racordările prevăzute în plan sunt cu arce de cerc. Elementele geometrice în plan sunt stabilite în conformitate cu STAS 863/85 pentru viteza de proiectare de 25-50 km/h.

Străzile ce fac obiectul prezentului proiect, sunt străzi de interes local așa cum sunt definite străzile în OG 43/1997, privind regimul străzilor republicată, cu modificările și completările ulterioare, art. 8 alin. 1), respectiv sunt străzi clasificate ca străzi publice și fac parte din inventarul comunei Slava Cercheză.

Lungimea totală a străzilor ce se vor asfalta, propuse prin prezentul proiect este de **5,224.72 m.**

Lungimea totală a șanțurilor este de **10,458.00 m.**

Numărul accesurilor la proprietăți este de **375 buc.**

Amenajarea în profil transversal se va proiecta conform prevederilor tehnice în vigoare, cu obligativitatea încadrării în limitele de proprietate.

Amenajarea profilului transversal se va face și în conformitate cu STAS 10144/1/90 Străzi Profiluri transversale - prescripții de proiectare" și cu O.M.T. nr 49/1998 - Norme tehnice privind proiectarea și realizarea străzilor în localitățile rurale.

Descriere profile transversale tip:

I. profil transversal Tip 1:

- parte carosabilă cu lățimea cuprinsă între 2.75 - 5.50 m, cu pantă transversală de 2.5% unică;
- rigolă de acostament, cu lățimea de 0,60 m, stânga și dreapta;

II. profil transversal Tip 2:

- parte carosabilă cu lățimea cuprinsă între 2.75 – 4.00 m, cu pantă transversală de 2.5% unică;
- borduri prefabricate din beton de 20x25 cm, stânga și dreapta;

III. profil transversal Tip 3:

- parte carosabilă de 5.50 m, cu pantă transversală de 2.5% tip acoperiș;
- borduri prefabricate din beton de 20x25 cm, stânga și dreapta;

IV. profil transversal Tip 4:

- parte carosabilă cu lățimea cuprinsă între 2.75 - 5.50 m, cu pantă transversală de 2.5% unică;
- acostament din piatră spartă, cu lățimea cuprinsă între 0.375-0.75 m, stânga și dreapta;

V. profil transversal Tip 5:

- parte carosabilă cu lățimea cuprinsă între 2.75 - 4.00 m, cu pantă transversală de 2.5% unică;
- acostament din beton, cu lățimea de 0.50 m, stânga și dreapta;

VI. profil transversal Tip 6:

- parte carosabilă cu lățimea cuprinsă între 3.50 - 5.50 m, cu pantă transversală de 2.5% unică;
- zid de sprijin din beton, clasa C30/37, cu lățimea de 0.45 m, stânga și dreapta;

VII. profil transversal Tip 7:

- parte carosabilă cu lățimea cuprinsă între 4.00 - 5.50 m, cu pantă transversală de 2.5% unică;
- acostament din piatră spartă, cu lățimea de 0.50 m, dreapta;
- acostament din beton, cu lățimea de 0.50 m, stânga;
- șanț din beton, cu lățimea de 1,40 m, stânga;

VIII. profil transversal Tip 8:

- parte carosabilă cu lățimea de 5.50 m, cu pantă transversală de 2.5% tip acoperiș;
- acostament din beton, cu lățimea de 0.50 m, stânga și dreapta;
- șanț din beton, cu lățimea de 1,40 m, stânga și dreapta;

IX. profil transversal Tip 9:

- parte carosabilă cu lățimea de 4.00 m, cu pantă transversală de 2.5% unică;
- acostament din piatră spartă, cu lățimea de 0.50 m, stânga;
- acostament din beton, cu lățimea de 0.50 m, dreapta;
- șanț din beton, cu lățimea de 1,40 m, dreapta.

X. profil transversal Tip 10:

- șanț din beton, cu lățimea de 1,70 m, stânga și dreapta;
- trotuar cu lățimea de 1.00 m, **stânga și dreapta**, cu pantă transversală unică de 1.00%, încadrat de borduri prefabricate din beton de 10x15 cm.

XI. profil transversal Tip 11:

- șanț din beton, cu lățimea de 1,70 m, stânga;
- trotuar cu lățimea de 1.00 m, **pe partea stângă**, cu pantă transversală unică de 1.00%, încadrat de borduri prefabricate din beton de 10x15 cm;

XII. profil transversal Tip 12:

- șanț din beton, cu lățimea de 1,70 m, stânga și dreapta;
- trotuar cu lățimea de 1.00 m, **pe partea dreaptă**, cu pantă transversală unică de 1.00%, încadrat de borduri prefabricate din beton de 10x15 cm;

XIII. profil transversal Tip 13:

- șanț din beton, cu lățimea de 1,70 m, dreapta;

XIV. profil transversal Tip 14:

- trotuar cu lățimea de 1.00 m, **pe partea stângă**, cu pantă transversală unică de 1.00%, încadrat de borduri prefabricate din beton de 10x15 cm;

XV. profil transversal Tip 15:

- șanț din beton, cu lățimea de 1,70 m, stânga și dreapta;

XVI. profil transversal Tip 16:

- șanț din beton, cu lățimea de 1,70 m;
- trotuar cu lățimea de 2.00 m, cu pantă transversală unică de 1.00%, încadrat de borduri prefabricate din beton de 10x15 cm.

XVII. profil transversal Tip 17:

- șanț din beton, cu lățimea de 1,70 m, stânga.

XVIII. profil transversal Tip 18:

- trotuar cu lățimea de 1.00 m, **stânga și dreapta**, cu pantă transversală unică de 1.00%, încadrat de borduri prefabricate din beton de 10x15 cm;

XIX. profil transversal Tip 19:

- trotuar cu lățimea de 1.60 m, cu pantă transversală unică de 1.00%, încadrat de borduri prefabricate din beton de 10x15 cm;

XX. profil transversal Tip 20:

- rigolă carosabilă, cu lățimea de 1,00 m, pe partea dreaptă.

XXI. profil transversal Tip 21:

- parte carosabilă cu lățimea de 4.00 m, cu pantă transversală de 2.5% unică;
- acostament din piatră spartă, cu lățimea de 0.50 m, stânga;
- rigolă carosabilă, cu lățimea de 1,00 m, pe partea dreaptă.

Structura rutieră:

Modernizarea străzilor se va face folosind structurile rutiere/pietonale cu următoarele caracteristici:

Structură rutieră nouă:

- **4 cm** îmbrăcăminte din beton asfaltic BA 16 rul 50/70 (EB 16 rul 50/70);
- **6 cm** strat de legătură din beton asfaltic BAD 22.4 leg 50/70 (EB 22.4 LEG 50/70);
- **20 cm** piatră spartă 0-63 cu închidere cu savură de 25kg/mp;
- **20 cm** piatră spartă amestec 0-63;
- **10 cm** nisip;

Structură rutieră cu aplicabilitate pe strada Canalului (Localitatea Slava Cercheză):

- **23 cm** strat din beton de ciment rutier BcR 4,5;
- **5 cm** nisip pilonat;
- **5 cm** piatră spartă sort 8-16 (split);
- **15 cm** piatră spartă sort 40-63;

Structură pietonală trotuare:

- **4 cm** strat beton asfaltic cu criblură tip BA8 rul 50/70 ;
- **12 cm** strat din piatră spartă;
- **10 cm** strat din nisip;



Strada Canalului – Slava Cercheză

Strada Canalului va fi amenajată cu zid de sprijin stânga și dreapta și cu o structură rutieră alcătuită din 23 cm BcR 4.5, 5 cm nisip pilonat, 5 cm piatră spartă sort 8-16 (split) și 15 cm piatră spartă 40-63.



Podet proiectat, Strada Canalului – Slava Cercheză

La **km 0+165.00** este prevăzut un podeț tip C, cu lățimea de 8.00 m, pentru traversarea pârâului Slava.

Observație* **Strada Canalului** - Lucrările de amenajare ale pârâului Slava, în amonte și aval nu fac obiectul prezentului proiect;



Podeț existent, DN 22D – Slava Cercheză

Observație** **Strada Canalului** - La **km 0+000.00** intersecție cu DN 22D, se află un *podeț* din dale prefabricate care deversează apele pluviale pe strada Canalului, acesta, nu face obiectul prezentului proiect;



Punte pietonală, Strada Canalului – Slava Cercheză

Observație*** **Strada Canalului** - La **km 0+000.00** intersecție cu DN 22D, punte pietonală existentă, aceasta, nu face obiectul prezentului proiect;

NOTA*: Pe străzile care au declivități mai mari de 7.0% se va aplica un tratament de sporire a rugozității.

Se vor aduce la nouă cotă a îmbrăcăminții rutiere toate capacele căminelor de vizitare (dacă va fi cazul).

Scurgerea apelor

Scurgerea se va efectua prin pantele transversale ale părții carosabile și dirijarea apelor către șanțuri betonate, rigole de acostament sau borduri amplasate la marginea părții carosabile.

Proiectarea dispozitivelor de scurgere a apelor se va face în conformitate cu prevederile STAS 2916-87- Protejarea taluzurilor și șanțurilor; STAS 10796/2/86 - Construcții anexe pentru colectarea și evacuarea apelor - Rigole, Șanțuri și Casiuri, ținând seama de tipul de pământ pe zona aferentă, pantele de scurgere, secțiunea de scurgere necesară.

Pentru fiecare stradă în parte este specificat numărul rigolelor carosabile/podețelor, poziția kilometrică și lungimea acestora. Aceste informații se regăsesc în Capitolul – Deviz General și în Capitolul - Piese Desenate (planuri de situație).

Proiectarea canalizării pluviale nu face parte din prezentul proiect, ea urmând a fi tratată separat dacă Beneficiarul dorește să implementeze un astfel de proiect.

Suprafețe de teren ocupate

Suprafața carosabilă și pietonală totală ocupată de lucrările de modernizare a străzilor propuse prin actualul proiect este de **31,284.30 mp**, astfel:

- suprafața carosabilă ocupată de lucrările de asfaltare a străzilor este de **22,622.00 mp**;
- suprafața pietonală de **8,662.30 mp**.

- profilul și capacitățile de producție:

Nu este cazul pentru proiectul de față.

- descrierea instalației și a fluxurilor tehnologice existente pe amplasament (după caz):

Nu este cazul. Proiectul nu presupune fluxuri tehnologice.

- descrierea proceselor de producție ale proiectului propus, în funcție de specificul investiției, produse și subproduse obținute, mărime, capacitate:

Nu este cazul. Proiectul nu presupune proces de producție.

- materiile prime, energia și combustibilii utilizați, cu modul de asigurare a acestora:

Constructorul are obligația de a achiziționa și folosi materiale pentru realiza obiectivului, doar dacă acestea vin însoțite de certificate de calitate, acreditate și cu respectarea legislației în vigoare de pe teritoriul României.

Pentru realizarea proiectului materiile prime, auxiliare și combustibilii utilizați sunt reprezentate de: piatră spartă, agregate naturale, ciment, apă, aditivi, energie electrică, motorină/benzină.

Antreprenorul va alege sursele de unde vor fi procurate aceste materiale de construcție, precum și tehnologiile care vor fi folosite la execuția lucrărilor. Se recomandă ca, aprovizionarea cu materiale să se realizeze treptat, pe etape de construire, evitându-se astfel, stocarea de materii prime pe termen lung.

Prepararea cimentului se va realiza în cadrul organizării de șantier și va fi transportat cu mijloace de transport specifice în zona punctelor de lucru.

Combustibili folosiți:

- benzina și motorina pentru alimentarea utilajelor;

Alimentarea cu combustibili a utilajelor tehnologice se va realiza la punctele de alimentare din incinta organizării de șantier sau la unitățile specializate.

Service-ul și reparația utilajelor se va face în cadrul unităților specializate.

- racordarea la rețelele utilitare existente în zonă:

În perioada de construcție:

Constructorul își va asigura accesul la utilitățile necesare asigurării funcționării activităților din cadrul Organizării de Șantier, prin realizarea de bransamente temporare la rețelele publice din zona proiectului.

În perioada de funcționare:

Nu este cazul.

- descrierea lucrărilor de refacere a amplasamentului în zona afectată de execuția investiției:

Deșeurile rezultate vor fi ținute strict sub control printr-o depozitare corespunzătoare. Se vor evita potențialele efecte negative asupra factorilor de mediu sol.

După finalizarea lucrărilor de asfaltare, zonele ocupate temporar de proiect vor fi curățate și nivelate, iar terenul adus la starea inițială, prin acoperirea cu pământ vegetal și plantarea de vegetație.

Având în vedere faptul că investiția actuală presupune asfaltarea unor străzi din interiorul localității, apreciem ca va fi amenajată o singură organizare de șantier.

În orice caz toate lucrările vor fi executate sub stricta supraveghere a diriginților de șantier, iar după terminarea lucrărilor de modernizare se vor executa lucrări pentru dezafectarea organizărilor de șantier și a bazelor de producție și refacerea zonei și redarea în circuitul natural, cum ar fi:

- demontarea construcțiilor și structurilor specifice organizărilor de șantier;
- după caz, fabricile de betoane vor fi închise, construcțiile și instalațiile existente vor fi demontate și evacuate, iar amplasamentul va fi amenajat în vederea redării folosințelor făcându-se totodată lucrări de reconstrucție ecologică;
- deșeurile de produse petroliere rezultate din pierderi accidentale vor fi eliminate prin intermediul firmelor abilitate;
- retragerea de pe amplasamente a utilajelor de construcții și transport se va face controlat și eșalonat pentru un impact minim asupra mediului;
- colectarea și transportul de pe amplasament a deșeurilor rezultate din activitatea de construcție și cele conexe se va face prin intermediul firmelor specializate;
- refacerea amplasamentului în zona drumurilor de acces și a altor terenuri ocupate temporar prin lucrări de nivelare a terenului, înierbare, plantare de arbori /arbuști și amenajare peisagistică.

- căi noi de acces sau schimbări ale celor existente:

Pentru accesul în teren al constructorilor în vederea executării lucrărilor la obiectivul de investiții se vor folosi drumurile existente în zonă și anume drumul național DN 22D, precum și străzile ce urmează a fi asfaltate și/sau modernizate.

Pentru această investiție nu sunt necesare căi noi de acces sau schimbarea celor existente.

- resursele naturale folosite construcție și funcționare:

Resursele naturale folosite pentru realizarea prezentei investiții sunt agregate minerale (nisip, pietriș, piatră spartă) provenite din cariere și balastiere autorizate să desfășoare astfel de activități. Apa utilizată va fi asigurată prin grija constructorului din rețele publice de alimentare cu apă din zonă.

Nu vor fi folosite resurse naturale din interiorul ariilor naturale incluse în rețeaua ecologică Natura 2000 din zona amplasamentului proiectului, toate materialele necesare realizării proiectului se vor achiziționa din surse autorizate.

Cel mai probabil aprovizionarea cu piatră spartă, nisip și pietriș în vederea realizării investiției se va realiza cu ajutorul autobasculantelor urmând ca descărcarea acestora să se efectueze în locuri special amenajate, cât mai aproape de amplasamentul lucrărilor.

Decizia finală privind proveniența acestora va aparține constructorului care va selecta balastiere și cariere autorizate și de unde transportul asociat se va putea efectua cu un minim al impactului economic și de mediu.

În *perioada de funcționare* a obiectivului nu sunt necesare consumuri de resurse naturale în afara lucrărilor de reparații capitale sau întreținere.

- metode folosite în construcție/demolare:

Tehnologia de execuție a lucrărilor proiectate descrise în acest capitol este o tehnologie tipică executării lucrărilor de modernizare a drumurilor.

Lucrările prevăzute în acest proiect constau în primul rând în modernizarea rețelei stradale a comunei Slava Cercheză, scopul fiind aducerea străzilor la o stare normală de funcționare.

La execuția lucrărilor, soluțiile propuse prin proiect sunt soluții care vor avea un impact minim asupra mediului. Lucrările propuse se referă la utilizarea betonului de ciment și a prefabricatelor de beton de ciment, materiale care au un impact minim asupra mediului fiind realizate din agregate minerale naturale în proporție de 100%.

Pe cât posibil, prefabricatele de beton vor fi realizate în bazele de producție agrementate în acest sens, urmând ca acestea să fie transportate în amplasamentul lucrărilor atât cu mijloace auto. Realizarea investiției nu presupune dezafectarea unor echipamente, utilaje sau clădiri.

După finalizarea lucrărilor de modernizare, construcțiile și instalațiile existente în cadrul organizării de șantier vor fi demontate și evacuate, iar spațiile ocupate temporar de organizarea de șantier vor fi aduse la forma inițială. Terenul va fi recoperțat cu solul fertil excavat inițial.

- planul de execuție, cuprinzând faza de construcție, punerea în funcțiune, exploatare și folosire ulterioară:

În cadrul proiectului a fost întocmit graficul de realizare a execuției lucrărilor care se estimează ca se vor întinde pe o perioadă de 24 luni.

Este foarte importantă coordonarea judicioasă a Contractorului pentru realizarea lucrărilor la calitatea cerută și în timpul de execuție preconizat. Prezentul proiect este de natură tehnologică prin esența lui, astfel încât implică o foarte bună organizare în ceea ce privește începerea, finalizarea și alternanța etapelor de execuție.

După finalizarea lucrărilor de construcție, zonele ocupate temporar de amenajările specifice vor fi aduse la starea inițială.

- relația cu alte proiecte existente sau planificate:

Primăria Comunei Slava Cercheză are planificate proiecte de modernizare străzi și de extindere rețele de canalizare, aflate în prezent în fazele de Studiu de Fezabilitate sau Documentație de Avizare a Lucrărilor de Intervenții.

- detalii privind alternativele care au fost luate în considerare:

Fiind vorba despre modernizarea unor anumite străzi din localitate, alternativele studiate au fost doar în ceea ce privește soluția de realizare a structurii rutiere, respectiv tipul și grosimile structurii rutiere propuse.

Au fost analizate 3 soluții de modernizare a străzilor și anume:

Varianta I (soluția recomandată și propusă pentru prezentul proiect):

Modernizarea străzilor se va face folosind structura rutieră cu următoarele caracteristici:

Structură rutieră nouă (sistem rutier elastic):

- 4 cm îmbrăcăminte din beton asfaltic BA 16 rul 50/70 (SR EN 13108-1:2016, AND 605:2016);
- 6 cm strat de legătură din beton asfaltic BAD 22.4 leg 50/70 (SR EN 13108-1:2016, AND 605:2016);
- 20 cm strat piatră spartă 0-63 cu închidere cu savură de 25kg/mp; (STAS 6400:84; SR EN 13242:2013);
- 20 cm strat piatră spartă amestec 0-63 (STAS 6400:84; SR EN 13242:2013);
- 10 cm nisip (STAS 6400:84 și SR EN 13242:2013);

Varianta II:

Structură rutieră nouă (sistem rutier semirigid):

- 4 cm îmbrăcăminte din beton asfaltic BA 16 rul 50/70 (SR EN 13108-1:2016, AND 605:2016);
- 6 cm strat de legătură din beton asfaltic BAD 22.4 leg 50/70 (SR EN 13108-1:2016, AND 605:2016);
- 20 cm strat superior de fundație din balast stabilizat cu ciment (STAS 10473:84; SR EN 13242:2013);
- 20 cm strat inferior de fundație din balast (STAS 6400:84; SR EN 13242:2013);
- 10 cm nisip (STAS 6400:84 și SR EN 13242:2013);

Varianta III:

Structură rutieră nouă (sistem rutier rigid):

- 23 cm îmbrăcăminte din beton de ciment rutier BcR 4.5 (NE 012-1/2007; NE 012-2/2010);
- 5 cm strat din nisip (STAS 6400:84; SR EN 13242:2013);
- 5 cm strat piatra sparta sort 8-16 (STAS 6400:84; SR EN 13242:2013);
- 15 cm strat piatra sparta sort 40-63 (STAS 6400:84; SR EN 13242:2013);

În cazul soluției I se apreciază o complexitate a lucrării redusă neputând fi asociați factori de risc semnificativi.

- alte activități care pot apărea ca urmare a proiectului;

Prin executarea acestor lucrări vor apărea unele influențe favorabile atât asupra factorilor de mediu cât și din punct de vedere economic și social în strânsă concordanță cu efectele pozitive ce rezidă din îmbunătățirea condițiilor de circulație ce apar în urma realizării lucrărilor.

Prin realizarea investiției se dorește:

- Îmbunătățirea parametrilor de mediu, prin reducerea impactului asupra calității aerului;
- Aducerea structurii rutiere la parametrii optimi corespunzători clasei tehnice – drumuri de interes local;
- fluidizarea traficului și îmbunătățirea siguranței circulației și traficului pe toate modurile de transport;
- Reducerea timpului de călătorie și economisirea carburanților pentru circulația auto;
- Îmbunătățirea calității vieții pentru riverani;
- Creșterea atractivității zonei;
- Asigurarea colectării și evacuării apelor pluviale;
- Prin modernizarea drumurilor de interes local, se caută atragerea potențialilor investitori și dezvoltatori ai zonei;
- Sporirea siguranței circulației;
- Realizarea unei infrastructuri noi;
- Realizarea semnalizării orizontale și verticale, indicatoare și marcaje.

- alte autorizații cerute prin proiect;

Conform Certificatului de Urbanism **nr. 20 din 09.12.2022**, emis de Serviciul de Urbanism al Primăriei Comunei Slava Cercheză, avizele necesare realizării obiectivului sunt:

- Aviz Operator rețea de alimentare cu energie electrică;
- Aviz Operator Regional de telefonizare;
- Aviz Direcția Județeană pentru Cultură, Culte și Patrimoniul Cultural Național;
- Aviz de amplasare și acces la drumurile naționale.

Conform *Deciziei etapei de evaluare inițială nr. 55/17.02.2023*, emisă de *Agenția pentru Protecția Mediului Tulcea*, proiectul propus intră sub incidența *art. 28 din Ordonanța de Urgență a Guvernului* privind regimul ariilor naturale protejate, conservarea habitatelor

naturale, a florei și faunei sălbatice, și intră sub incidența art. 48 și 54 din Legea apelor nr. 107/1996, și astfel sunt necesare următoarele avize:

- Aviz Agenția Națională pentru Arie Naturale Protejate;
- Aviz Sistemul de Gospodărire a Apelor Tulcea.

IV. DESCRIEREA LUCRĂRILOR DE DEMOLARE NECESARE

-Planul de execuție a lucrărilor de demolare, de refacere și folosire ulterioară a terenului;

În cazul prezentului proiect nu se are în vedere lucrări de demolare construcții, ci modernizarea a o parte din străzile de pe teritoriul localităților Slava Cercheză și Slava Rusă.

Materialele rezultate (deșeuri) din amenajarea terenului vor fi sortate în vederea reutilizării sau eliminării. Pentru această activitatea se va încheia un contract cu o firmă specializată.

În procesul tehnologic de realizare a investiției sunt necesare anumite lucrări de demolare în faza pregătitoare, respectiv de înlocuire a materialului existent pe străzi, iar materialele rezultate vor fi valorificate de către societăți autorizate.

-Descrierea lucrărilor de refacere a amplasamentului;

Deșeurile rezultate vor fi ținute strict sub control printr-o depozitare corespunzătoare. Se vor evita potențialele efecte negative asupra factorilor de mediu sol.

După finalizarea lucrărilor de modernizare, zonele ocupate temporar de proiect vor fi curățate și nivelate, iar terenul adus la starea inițială, prin acoperirea cu pământ vegetal și plantarea de vegetație.

Având în vedere faptul că investiția actuală presupune asfaltarea unor străzi de pe teritoriul localităților, apreciem că va fi amenajată câte o singură organizare de șantier pentru fiecare localitate.

În orice caz toate lucrările vor fi executate sub stricta supraveghere a diriginților de șantier, iar după terminarea lucrărilor de modernizare se vor executa lucrări pentru dezafectarea organizărilor de șantier și a bazelor de producție și refacerea zonei și redarea în circuitul natural, cum ar fi:

- demontarea construcțiilor și structurilor specifice organizărilor de șantier;
- după caz, fabricile de betoane vor fi închise, construcțiile și instalațiile existente vor fi demontate și evacuate, iar amplasamentul va fi amenajat în vederea redării folosințelor făcându-se totodată lucrări de reconstrucție ecologică;
- deseurile de produse petroliere rezultate din pierderi accidentale vor fi eliminate prin intermediul firmelor abilitate;
- retragerea de pe amplasamente a utilajelor de construcții și transport se va face controlat și esalonat pentru un impact minim asupra mediului;
- colectarea și transportul de pe amplasament a deseurilor rezultate din activitatea de construcție și cele conexe se va face prin intermediul firmelor specializate;
- refacerea amplasamentului în zona drumurilor de acces și a altor terenuri ocupate temporar prin lucrări de nivelare a terenului, înierbare, plantare de arbori /arbusti și amenajare peisagistică.

-Căi noi de acces sau schimbări ale celor existente, după caz;

Pentru accesul în zona lucrărilor proiectate se vor folosi căile de acces consacrate ale zonei, (străzile comunale propriu-zise).

-Metode folosite în demolare;

Nu este cazul, nu sunt lucrări de demolare.

-Alte activități care pot apărea ca urmare a demolării (de exemplu, eliminarea deșeurilor).

Pentru realizarea proiectului „Asfaltare străzi, modernizare alei pietonale, accese la proprietăți și dispozitive de scurgerea apelor în comuna Slava Cercheză, județul Tulcea”, materialele rezultate (deșeuri) din amenajarea terenului vor fi sortate în vederea reutilizării sau eliminării. Pentru această activitate se va încheia un contract cu o firmă specializată.

V. DESCRIEREA AMPLASĂRII PROIECTULUI

-Localizarea proiectului

- amplasament: intravilanul localităților Slava Rusă și Slava Cercheză, comuna Slava Cercheză, județul Tulcea.
- vecinătăți: Comuna Slava Cercheză este situată în partea central-sudică a județului Tulcea iar localitatea de reședință comunală este reprezentată de satul cu același nume.. În limitele sale, teritoriul administrativ al comunei Slava Cercheză se învecinează:
 - la Nord – comuna Mihai Bravu, Tulcea
 - la Vest – comuna Ciucurova, Tulcea
 - la Sud – comuna Baia, Tulcea
 - la Est – orașul Babadag, Tulcea

-Distanța față de granițe pentru proiectele care cad sub incidența convenției privind evaluarea impactului asupra mediului în context transfrontiera, adoptată la Espoo la 25 februarie 1991, rectificată prin legea nr. 22/2001;

Proiectul nu cade sub incidența convenției privind evaluarea impactului asupra mediului în contextul transfrontieră, adoptată la Espoo la 25 februarie 1991, rectificată prin legea nr. 22/2001.

-localizarea amplasamentului în raport cu patrimoniul cultural potrivit Listei monumentelor istorice, actualizată, aprobată prin Ordinul ministrului culturii și cultelor nr. 2.314/2004, cu modificările ulterioare, și Repertoriului arheologic național prevăzut de Ordonanța Guvernului nr. 43/2000 privind protecția patrimoniului arheologic și declararea unor situri arheologice ca zone de interes național, republicată, cu modificările și completările ulterioare;

Nu este cazul.

Prin certificatul de urbanism emis de primăria comunei Slava Cercheză s-a solicitat depunerea documentației pentru implementarea proiectului către Direcția Județeană pentru

Cultură Tulcea. Se va ține cont și se vor respecta condițiile impuse de avizul eliberate de către Direcția Județeană pentru Cultură Tulcea.

-hărți, fotografiile ale amplasamentului care pot oferi informații privind caracteristicile fizice ale mediului, atât naturale, cât și artificiale, și alte informații privind:

Lucrarea ce face obiectul prezentului proiect este amplasată în județul Tulcea, comuna Slava Cercheză, localitățile Slava Cercheză și Slava Rusă.

Suprafața de teren ocupată de lucrările de modernizare a străzilor, este situată în totalitate pe amplasamentul aferent infrastructurii rutiere și nu sunt necesare exproprieri, scoateri din circuitul agricol, mutări de garduri, demolări de case sau construcții.

Fotografiile amplasament:

• *Localitatea Slava Cercheză:*





• Localitatea Slava Rusă:





❖ *folosițele actuale și planificate ale terenului atât pe amplasament, cât și pe zone adiacente acestuia:*

Folosința actuală a terenului- domeniul public-drumuri satești.

Domeniul public al comunei Slava Cercheză, conform Certificat de Urbanism nr. 20 din 09.12.2022.

❖ *politici de zonare și de folosire a terenului:*

Destinația – zonă căi de comunicație, conform Planului Urbanistic General aprobat.

❖ *arealele sensibile*

În raport cu ariile naturale protejate, amplasamentul proiectului „**Asfaltare străzi, modernizare alei pietonale, accese la proprietăți și dispozitive de scurgerea apelor în comuna Slava Cercheză, județul Tulcea**” se află situat în aria naturală protejată ROSPA0091 Pădurea Babadaq.

-coordonatele geografice ale amplasamentului proiectului, care vor fi prezentate sub formă de vector în format digital cu referință geografică, în sistem de proiecție națională Stereo 1970;

Studiile topografice necesare întocmirii prezentei documentații au fost efectuate în sistem de coordonate STEREO 1970.

Comuna Slava Cercheză este așezată la intersecția paralelei de 44°52'45"N latitudine nordică cu meridianul de 28°34'03"E longitudine estică. Cota aproximativă de altitudine a

Întregii comune este de 91 mdm.

Coordonatele stereo 1970 ale elementelor de referință ale obiectivului sunt prezentate pe planurile de situație și în anexa .xls, ce însoțesc prezenta documentație.

-detalii privind orice variantă de amplasament care a fost luată în considerare;

Nu este cazul.

VI. DESCRIEREA TUTUROR EFECTELOR SEMNIFICATIVE POSIBILE ASUPRA MEDIULUI ALE PROIECTULUI, ÎN LIMITA INFORMAȚIILOR DISPONIBILE

A. SURSE DE POLUANȚI ȘI INSTALAȚII PENTRU REȚINEREA, EVACUAREA ȘI DISPERSIA POLUANȚILOR ÎN MEDIU

a) Protecția calității apelor

- surse de poluanți pentru ape, locul de evacuare sau emisarul:

În cadrul obiectivului analizat „**Asfaltare străzi, modernizare alei pietonale, accese la proprietăți și dispozitive de scurgerea apelor în comuna Slava Cercheză, județul Tulcea**” nu sunt surse de poluanți ce pot conduce la deteriorarea calității apelor de suprafață cât și subterane.

În *perioada de construcție*, sursele posibile de poluare a apelor sunt cauzate de execuția propriu-zisă a lucrărilor, traficul de șantier și organizările de șantier.

Astfel, principalele surse de poluare a apelor sunt reprezentate de:

- ape uzate menajere, rezultate de la grupurile sanitare și din igienizări care au loc în cadrul organizării de șantier;
- ape uzate provenite din pierderile tehnologice de la prepararea betoanelor și spălarea padocurilor în care sunt depozitate temporar anrocamentele, agregatele etc;
- manevrarea defectuoasă a autovehiculelor care transportă diverse tipuri de materiale sau a utilajelor în apropierea cursurilor de apă poate conduce la producerea unor deversări accidentale;
- în cadrul șantierului, în perioadele cu ploi abundente, pot apărea unele eroziuni provocate de apele de șiroire.

În perioada de execuție este posibil, ca dintr-o serie de procese tehnologice să fie deversate substanțe poluante, în special sub formă de pulberi. Dat fiind volumul redus al materialelor ce se vor folosi nu pot rezulta cantități importante de asemenea pulberi deversate. Nu se va admite evacuarea apelor uzate neepurate în emisari naturali.

În timpul execuției lucrărilor de construcții, situații posibile de poluare a apelor de suprafață sau subterane pot apărea în principal numai în cazuri de accidente.

Apele subterane, pot resimți de asemenea influența activităților care se vor desfășura în șantier, în special la nivelul acviferului freatic, datorită lucrărilor de excavații. Trebuie să se țină seama de protejarea acviferului freatic, pentru a se evita apariția drenajului și orice accidente care ar putea duce la contaminarea acviferului freatic cu produse petroliere.

Având în vedere faptul că apele rezultate de pe suprafața obiectivului nu sunt ape reziduale, nu sunt necesare stații sau instalații de epurare ale acestor ape.

Apa folosită la diferite procese tehnologice (curățarea suprafețelor, udarea suprafețelor s.a.) va fi apă curată conform STAS 790 – 84 și nu reprezintă sursa de poluare în urma folosirii ei la respectivele lucrări.

În *perioada de exploatare*, apele meteorice nepurificate colectate în lungul drumului constituie principala sursă de poluare. Pe suprafața perimetrului drumului ce urmează a fi refăcut, în timpul ploilor, în special al celor torențiale se colectează ape care se scurg lateral, acestea fiind preluate de către sistemul de șanțuri și rigole ce însoțesc drumul.

Colectarea și evacuarea apelor uzate

În *perioada de execuție* a lucrărilor, se recomandă constructorului următoarele măsuri pentru colectarea apelor uzate în perioada de execuție:

- prevederea unui sistem de colectare a apelor uzate menajere provenite de la grupurile sanitare și lavoare și evacuarea acestor ape în bazin vidanjabil periodic;
- prevederea unui sistem de colectare a pierderilor lichide și al apelor pluviale care se scurg din spațiile de preparare a cimentului și evacuarea într-un decantor pentru depunerea suspensiilor. Nămolul rezultat se transportă la depozitul de deșeuri inerte.
- în cazul depozitelor temporare de materiale, care pot fi spălate de apele pluviale, se recomandă amenajarea platformelor de depozitare cu șanțuri perimetrice de gardă. Aceste șanțuri vor fi curățate periodic pentru a se evita colmatarea lor.

Măsurile de prevenire sunt cele curente adoptate pe șantierele de construcții, măsuri ce cuprind verificarea stării tehnice a utilajelor și mijloacelor de transport, semnalizări și marcaje de circulație, eventual bariere. Alimentarea cu carburanți și reparațiile utilajelor se vor realiza în afara șantierului de către operatori economici autorizați.

Apele uzate de tip menajer rezultate în timpul desfășurării lucrărilor de construcție vor trebui să se încadreze în prevederile normativului NTPA 002/2005 – privind condițiile de evacuare a apelor uzate în rețelele de canalizare ale localităților și direct în stațiile de epurare ale localităților.

Se apreciază că emisiile de substanțe poluante în perioada de execuție provenite de la traficul rutier specific șantierului, de la manipularea și punerea în operă a materialelor, care ajung direct sau indirect în apele de suprafață sau subterane nu vor fi în cantități importante pentru a modifica semnificativ calitatea receptorilor naturali.

În *perioada de exploatare* lucrările prevăzute pentru scurgerea apelor meteorice (șanțuri, rigole) au rolul de a împiedica stagnarea apei pe platforma drumului, contribuind la păstrarea suprafeței acesteia în condiții bune.

- stațiile și instalațiile de epurare sau de preepurare a apelor uzate prevăzute:

Nu este cazul.

b) Protecția aerului

- sursele de poluanți pentru aer, poluanți, inclusiv surse de mirosuri:

În *perioada de construcție* a lucrărilor, activitățile din șantier pot avea un impact asupra calității atmosferei din zonele de lucru și din zonele adiacente acestora.

Execuția lucrărilor implică folosirea utilajelor specifice diferitelor categorii de operații, ceea ce conduce la apariția unor surse de poluanți caracteristici motoarelor cu ardere internă. În plus, aprovizionarea cu materiale de construcție necesare a fi puse în operă implică utilizarea de autovehicule pentru transport care, la rândul lor, generează poluanți caracteristici motoarelor cu ardere internă.

Regimul emisiilor acestor poluanți este, ca și în cazul emisiilor de praf, dependent de nivelul activității și de operațiile specifice, prezentând o variabilitate substanțială de la o zi la alta, de la o fază la alta a procesului.

Sursele principale de poluare a aerului specifice execuției lucrării pot fi grupate după cum urmează:

- activitatea utilajelor pentru punerea în opera a lucrărilor;
- punerea efectivă în opera a lucrărilor (săpături, excavatii, realizarea sistemului rutier)
- transportul materialelor, prefabricatelor, personalului;
- manipularea materialelor;
- activitatea în stația/stațiile de preparare a betoanelor de ciment.

Poluarea specifică activității utilajelor și circulației vehiculelor se poate estima după:

- consumul de carburanți (substanțe poluante: NO_x, CO₂, CO, compuși organici volatili non metanici, metale grele, particule materiale din arderea motorinei etc.);
- aria pe care se desfășoară aceste activități (substanțe poluante – particule materiale în suspensie și sedimentabile);
- distanțele parcurse (substanțe poluante - particule materiale ridicate în aer de pe suprafața drumurilor).

Se apreciază că poluarea specifică activităților de alimentare cu carburanți, întreținere și reparații ale utilajelor și mijloacelor de transport este redusă și poate fi neglijată, aceste activități desfășurându-se strict în spații amenajate în acest scop.

Poluarea specifică activității în stația/stațiile de preparare a betoanelor de ciment cuprinde exclusiv prepararea acestora. Sunt avute în vedere emisiile de particule materiale, inclusiv ciment, de la prepararea betonului. Nu se iau în considerare emisiile de particule rezultate prin eroziunea vântului din depozitele de agregate, din circulația mijloacelor de transport și activitatea utilajelor, aceste emisii fiind apreciate global în cadrul activității utilajelor de construcție și mijloacelor de transport.

Se apreciază că emisiile în aer pe perioada de construire sunt reduse și afectează arii reduse. Aceste arii pot face obiectul monitorizării în timpul execuției.

În *perioada de exploatare*, **traficul rutier** este singura sursă de poluare a aerului aferentă obiectivului studiat.

Poluanții emiși în atmosfera, caracteristici arderii interne a combustibililor fosili în motoarele vehiculelor rutiere, sunt reprezentați de un complex de substanțe anorganice și organice sub formă de gaze și de particule, conținând: oxizi de azot (NO, NO₂, N₂O), oxizi de carbon (CO, CO₂), oxizi de sulf, metan, mici cantități de amoniac, compuși organici volatili nonmetanici (inclusiv hidrocarburi rezultate din evaporarea benzinei din carburatoare și rezervoare), particule încărcate cu metale grele (Pb, Cd, Cu, Cr, Ni, Se, Zn).

- instalații pentru reținerea și dispersia poluanților în atmosferă:

Având în vedere că sursele de poluare asociate activităților care se vor desfășura în **faza de execuție** sunt surse libere, mobile, deschise și au cu totul alte particularități decât sursele aferente unor activități industriale sau asemănătoare, nu se poate pune problema

unor instalații de captare - epurare - evacuare în atmosferă a aerului impurificat și a gazelor reziduale.

Lucrările de organizare a șantierului trebuie să fie corect concepute și executate, cu dotări moderne care să reducă emisia de noxe în aer, apă și pe sol. Concentrarea lor într-un singur amplasament este benefică, diminuând zonele de impact și favorizând o exploatare controlată și corectă. De asemenea, se recomandă constructorului următoarele măsuri pentru perioada de execuție:

- amenajarea de platforme speciale pentru depozitarea materialelor, a utilajelor și deșeurilor;
- alimentarea cu carburanți a mijloacelor de transport se va face în stații de alimentare centralizate special agrementate în acest sens;
- activitățile care produc mult praf vor fi reduse în perioadele cu vânt puternic, sau se va urmări o umectare mai intensă a suprafețelor;
- dotarea pentru perioada de iarnă a parcurilor de utilaje și mijloace de transport cu dispozitive electrice de pornire, pentru a se evita evacuarea de gaze de eșapament pe timpul unor demarări lungi sau dificile. Asemenea instalații se vor prevedea și la punctele de lucru;
- verificarea periodică a utilajelor și mijloacelor de transport în ceea ce privește nivelul de emisii de monoxid de carbon și a altor gaze de eșapament. Utilajele vor fi puse în funcțiune numai după remedierea eventualelor defecțiuni. În acest sens, unitățile de construcții vor trebui să se doteze cu aparatură de testare necesară și să efectueze reviziile la utilajele și mijloacele de transport.
- este utilă monitorizarea calității aerului în cadrul șantierului, în principal a poluării cu pulberi.
- pentru materialele inerte, stropirea cu apă reprezintă o soluție de reducere a antrenării de vânt a particulelor fine.
- folosirea prelatelor este indicată pentru protecția temporară a unor depozite de materiale la acțiunea vântului.

Problema instalațiilor pentru captare – epurare gaze reziduale și reținerea pulberilor se pune pentru instalațiile de preparare a betoanelor de ciment. Se recomandă utilizarea instalațiilor bazate pe tehnologie modernă, mai puțin poluante, în vederea reducerii emisiilor de particule de la instalațiile de preparare a betoanelor de ciment și mixturilor asfaltice.

Emisiile de poluanți în atmosfera au o durată egală cu durata zilnică a programului de lucru (în principiu 8-10 ore/zi), putând prezenta unele variații de la o oră la alta și de la o zi la alta.

Se recomandă folosirea utilajelor și mijloacelor de transport dotate cu motoare Diesel, care nu produc emisii de Pb și emit cantități reduse de CO.

În **perioada de exploatare** singura sursă de poluare a aerului este reprezentată de traficul rutier de pe străzi reprezentând surse de poluare mobile. Pentru diminuarea emisiilor nu se pune problema unor instalații pentru colectarea - epurarea - dispersia în atmosferă a gazelor reziduale.

c) Protecția împotriva zgomotului și vibrațiilor

- sursele de zgomot și vibrații:

În condiții de activitate normală, nivelul de zgomot în zona lucrărilor și la limita acestora este mai mic decât nivelul de zgomot admisibil.

Procesele tehnologice de execuție a lucrărilor implică folosirea unor grupuri de utilaje cu funcții adecvate. Aceste utilaje în lucru reprezintă surse de zgomot și vibrații. Pentru perioada de construire, zgomotul la sursa și cel de câmp apropiat au caracteristici acustice corespunzătoare naturii și dispunerii utilajelor.

În *perioada de execuție*, sursele de zgomot sunt grupate după cum urmează:

- în fronturile de lucru, zgomotul este produs de funcționarea utilajelor de construcții specifice lucrărilor (curățiri în amplasament, excavări, umpluturi, compactari, realizarea structurii rutiere și lucrărilor de artă proiectate, etc.) la care se adaugă aprovizionarea cu materiale.
- pe traseele din șantier și din afara lui, zgomotul este produs de circulația autovehiculelor care transportă materiale necesare pentru execuția lucrărilor.

Estimările privind nivelurile de zgomot și distanțele la care se înregistrează acestea, pornesc de la valorile de putere acustică înregistrate pentru diverse echipamente utilizate la construcție și de numărul acestora. O listă a tipurilor de echipamente utilizate și valorile acustice asociate acestora este prezentată în cele ce urmează:

- buldozer: $L_w \sim 115$ dB(A);
- încărcător frontal: $L_w \sim 112$ dB(A);
- excavator: $L_w \sim 117$ dB(A);
- compactor: $L_w \sim 105$ dB(A);
- echipamente de finisare: $L_w \sim 115$ dB(A);
- camion: $L_w \sim 107$ dB(A);
- motocompresor: $L_w \sim 70$ dB(A);
- autogreder: $L_w \sim 112$ dB(A).

Referitor la vibrații, acestea sunt generate de echipamentele de mare tonaj.

În *perioada de exploatare* singura sursă de zgomot și vibrații este reprezentată de surse mobile - traficul rutier de pe aceste străzi.

- amenajări și dotări pentru protecția împotriva zgomotului și vibrațiilor;

Nu este cazul. Nu sunt prevăzute amenajări sau dotări speciale pentru protecția împotriva zgomotului sau a vibrațiilor pe perioada execuției lucrărilor, deoarece nivelul produs de acestea este nesemnificativ.

Pentru a reduce zgomotul și vibrațiile, și deci impactul acestora asupra faunei zonei, locuitorilor și locuitorilor din zonă, se vor lua următoarele măsuri

- Utilizarea de utilaje și echipamente al căror nivel de zgomot și vibrații se încadrează în limitele admise,
- Interzicerea lucrărilor pe timp de noapte (intervalul orar 20.00-07.00) în apropierea zonelor rezidențiale;
- Sistarea lucrărilor pe perioadele de sfârșit de săptămână (sâmbăta și duminica), precum și în zilele de sărbători legale sau din perioada în care sunt organizate evenimente pe plan local (se vor stabili de comun acord cu reprezentanții comunităților locale);
- Amplasarea de panouri fonoabsorbante temporare pe sectoarele cu receptori sensibili, pe perioada desfășurării lucrărilor.

d) Protecția împotriva radiațiilor

- sursele de radiații:

Pentru **perioada lucrărilor de construcții** echipamentele utilizate, prin motoarele electrice în funcțiune, generează radiații electromagnetice care se situează însă la un nivel prea scăzut pentru a avea impact negativ asupra mediului.

Atât lucrările propuse a fi executate, cât și echipamentele folosite la execuția lor nu generează radiații ionizante.

Pentru **perioada de exploatare** a obiectivului, nu vor fi generate substanțe radioactive și nu vor apărea surse de radiații.

- amenajările și dotările pentru protecția împotriva radiațiilor:

Nu este cazul.

e) Protecția solului și subsolului

- sursele de poluanți pentru sol, subsol, ape freatică și de adâncime:

În **perioada de execuție** a lucrărilor, sursele posibile de poluare a solului sunt cauzate de execuția propriu-zisă a lucrărilor, traficul de șantier și organizarea de șantier sau stațiile de preparare a betoanelor. Principalele surse de poluare a solului în perioada de execuție sunt reprezentate de:

- depozitarea necontrolată și pe spații neamenajate a deșeurilor rezultate din activitățile de construcții;
- depozitarea necorespunzătoare, direct pe sol, a deșeurilor rezultate din activitatea de construcții poate determina poluarea solului și a apelor subterane prin scurgeri directe sau prin spălarea acestor deșeuri de către apele pluviale;
- depunerea pulberilor și a gazelor de ardere din motoarele cu ardere internă a utilajelor și spălarea acestora de către apele pluviale, urmate de infiltrarea în subteran;
- scăpări accidentale sau neintenționate de carburanți, uleiuri, substanțe chimice sau alte materiale poluante, în timpul manipulării acestora.

Poluanții emiși în timpul perioadei de execuție se regăsesc în marea lor majoritate în solurile din vecinătatea fronturilor de lucru și a zonelor în care se desfășoară activități în perioada de execuție. Excepție fac poluanții depuși pe suprafețele betonate și colectați în apa pluvială ulterior decantată.

Potențialul impact asupra subsolului și apei subterane datorat activităților de construcție sunt similare celor pentru sol, necesitând aceleași tipuri de măsuri pentru controlul acestora, care vor minimiza amploarea fenomenelor de contaminare.

În **perioada de exploatare** poluanții care caracterizează calitatea aerului în perioada de exploatare, rezultați ca urmare a traficului auto și, prin depunerea lor, sunt responsabili și pentru poluarea solului. Dintre aceștia, NO_x, SO₂ și metalele grele (în special Pb) sunt cei mai periculoși pentru contaminarea solului.

Precipitațiile, odată cu "spălarea" atmosferei de poluanți și depunerea acestora pe sol, spală și solul, ajutând la transportul poluanților spre emisari. Totodată, precipitațiile favorizează și poluarea solului în adâncime precum și a apei freatică.

Depozitarea necontrolată și pe spații neamenajate a deșeurilor rezultate din activitățile desfășurate în zonă, constituie de asemenea o sursă de poluare.

- lucrări și dotări pentru protecția solului și a subsolului:

În *perioada de execuție*, impactul asupra solului, subsolului și apelor subterane poate fi diminuat prin următoarele măsuri:

- platformele bazelor de producție să aibă o suprafață de beton sau piatră spartă, pentru a împiedica sau reduce infiltrațiile de substanțe poluante;
- prevederea unor rigole de dirijare a eventualelor scurgeri, cu debusarea în base impermeabilizate din care să se poată colecta operativ lichidele contaminante;
- platformele organizării de șantier vor prevăzute cu santuri impermeabilizate de colectare și un sistem de epurare a apelor uzate pluviale sau provenite din spalari;
- evitarea degradării zonelor învecinate amplasamentului și a vegetației existente din perimetrul adiacent zonelor de lucru prin staționarea utilajelor, efectuarea de reparații, depozitarea de materiale etc.
- evitarea ocupării terenurilor de calitate superioare pentru organizarea de șantier;
- depozitarea provizorie a materialelor excavate pe suprafețe cât mai reduse. Se va delimita fizic, cu exactitate, ampriza, astfel încât să nu se producă distrugerile inutile ale terenurilor adiacente;
- se va dispune materialul excavat astfel încât să nu fie antrenat de ape de ploaie;
- colectarea și evacuarea periodică a deșeurilor provenite din activitățile de șantier;
- reconstrucția ecologică în zonele unde terenul a fost afectat prin lucrările de excavare, depozitare materiale, staționare utilaje, organizarea de șantier, în scopul redării în circuit la categoria de folosință deținută inițial.
- se va ține cont și se vor respecta condițiile impuse de avizul eliberat de către Agenția Națională pentru Arie Naturale Protejate.

Condițiile de contractare vor trebui să cuprindă măsuri specifice pentru managementul deșeurilor produse în amplasamente, pentru a evita poluarea solului.

Se recomandă urmărirea periodică a calității solului, pentru identificarea situațiilor de depășire a concentrațiilor de metale grele în zona de influență a străzilor.

În *perioada de exploatare*, impactul asupra solului, subsolului și apelor subterane poate fi diminuat prin următoarele măsuri:

- dotarea străzilor, având în vedere că acesta se desfășoară în intravilanul localităților, cu coșuri de colectare a deșeurilor, descărcarea periodică a acestora, întreținerea generală a trotuarelor și a spațiilor verzi prin curățarea periodică, vopsirea, igienizarea acolo unde este cazul;
- organizarea unui sistem de control prin care să poată fi depistate operativ depunerile clandestine de deșeurii sau orice alte materiale inutilizabile în vecinătatea drumului; Responsabilitatea gestionării deșeurilor revine administratorului străzilor;
- nămolurile rezultate în urma epurării apelor uzate generate de spațiile de servicii, precum și nămolurile și grăsimile separate din apele meteorice care spală platforma drumului vor fi transportate la stațiile de epurare existente în zonă;
- organizarea riguroasă a semnalizării traficului.

f) Protecția ecosistemelor terestre și acvatică

- identificarea arealelor sensibile ce pot fi afectate de proiect;

Amplasamentul proiectului se află situat în aria naturală protejată ROSPA0091

Pădurea Babadaq.

Proiectul nu va afecta habitate și specii protejate, ținând cont ca lucrările prevăzute în prezentul proiect sunt lucrări de modernizare a unui obiectiv existent, pe un teren antropizat și pe o perioadă scurtă de timp. Pe termen lung impactul va fi unul pozitiv, având în vedere lucrările realizate.

Pe suprafața afectată de proiect nu au fost identificate zone optime pentru speciile de păsări protejate în cadrul ariilor protejate Natura 2000.

Lucrările cu potențial de agresiune a mediului (terasamente, instalații, montaj, PVC, polietilenă, confecții metalice și betoane armate) vor fi în intravilan și nesemnificative, având în vedere aria lor de dispersie.

Zgomotul produs de utilajele și echipamentele utilizate pentru realizarea lucrărilor generează impact asupra faunei din zonă.

Suprafețele afectate de lucrările menționate nu vor fi foarte extinse, astfel încât pierderile să fie reduse (din punct de vedere cantitativ) la minim, cu păstrarea capacității de regenerare a vegetației.

În *perioada de execuție*, lucrările pot contribui la anumite perturbări ale echilibrelor ecologice, în condițiile nerespectării măsurilor de protecție a mediului.

În *perioada de execuție*, principalele sursele de poluare cu impact negativ asupra mediului sunt:

- activitățile de șantier - ocuparea temporară de terenuri, poluarea potențială a solului, depozitele temporare de deșeuri etc. Toate acestea au efecte negative asupra vegetației în sensul reducerii suprafețelor.
- zgomotul, circulația personalului și utilajelor – factori perturbatori pentru fauna terestră și acvatică.

Apreciem ca pe măsura realizării lucrărilor proiectate și închiderii fronturilor de lucru aferente, calitatea factorului de mediu biodiversitate va reveni la parametrii anteriori celor din perioada de execuție.

- lucrările, dotările și măsurile pentru protecția biodiversității, monumentelor naturii și ariilor protejate;

În vederea diminuării generării de poluanți în *perioada de execuție* și a impactului asupra biodiversității, se propun următoarele măsuri de reducere:

- se va respecta graficul de lucrări și se vor limita traseele și programul de lucru pentru a limita impactul asupra florei și faunei specifice;
- se vor utiliza suprafețele de teren alocate organizării de șantier și lucrărilor astfel încât să nu fie ocupate suprafețe suplimentare și pentru a se proteja vegetația specifică amplasamentului;
- nu se vor depozita necontrolat materialele rezultate (vegetație, pământ etc);
- se va realiza reconstrucția ecologică a tuturor terenurilor afectate temporar, la finalizarea lucrărilor de execuție și redarea acestora folosințelor inițiale;
- colectarea selectivă, valorificarea și eliminarea periodică a deșeurilor în scopul evitării atragerii animalelor, îmbolnăvirii sau accidentării acestora;

- deșeurile vor fi colectate și depozitate selectiv în cadrul organizării de șantier în spații special amenajate și dotate cu pubele de unde vor fi preluate de către o firmă specializată în baza unui contract;
- apele uzate generate în cadrul organizării de șantier vor fi colectate în fose vidanjabile care vor fi golite periodic prin intermediul unei firme specializate;
- prevenirea deteriorării suprafețelor învecinate pentru a evita pierderea și/sau afectarea habitatelor și a speciilor de floră și faună;
- evitarea depozitării necontrolate a materialelor rezultate din activitatea de construcție (vegetație, pământ etc);
- prevenirea compactării solului în zonele de depozitare;
- interzicerea depozitării materialelor de construcții și a deșeurilor direct pe sol;
- vor fi folosite utilaje și mijloace de transport silențioase pentru a diminua zgomotul datorat activității de construcție care alungă speciile de animale (inclusiv păsările), precum și echiparea cu sisteme performante de minimizare și reținere a poluanților în atmosferă;
- verificarea zilnică a utilajelor și echipamentelor utilizate;
- interzicerea intrării în șantier a utilajelor și echipamentelor care nu sunt etanșe și pierd produs petrolier;
- spălarea mașinilor și realizarea reparațiilor la utilaje și mijloace de transport doar în incinte specializate și autorizate;
- transportul materialelor pulverulente la punctul de lucru se va realiza numai în stare umedă sau acoperite pentru a evita pierderile de particule în timpul transportului;
- managementul corespunzător atât al materialelor folosite (inclusiv a combustibililor și a celorlalte tipuri de materiale ce ar putea conține substanțe/compuși toxici), cât și al deșeurilor în vederea evitării eventualelor scurgeri pe sol care să ducă la modificarea calității acestuia;
- orice deversare accidentală de substanțe poluante (carburanți, uleiuri etc) va fi imediat neutralizată și va fi adusă la cunoștința autorităților competente pentru protecția mediului.

Se vor realiza următoarele intervenții:

- curățarea terenului de frunze, crengi și alte obiecte ce reprezintă un obstacol în bună desfășurare a realizării investiției;
- refacerea trotuarelor și spațiilor verzi (unde este cazul);
- refacerea părții carosabile a drumului conform prevederilor din proiect;

Spațiile verzi vor fi completate prin plantări ulterioare, cu material arboricol specific zonei.

Având în vedere măsurile recomandate pentru diminuarea impactului asupra biodiversității în zonă, care reduc stresul și afectarea semnificativă a componentelor de mediu, la minim posibil, considerăm că acestea sunt cele mai potrivite în situația dată.

Pe întreaga perioadă de desfășurare a lucrărilor, se recomandă monitorizarea tuturor factorilor de mediu în vederea asigurării condițiilor optime de conservare pentru toate speciile ce formează habitatul siturilor.

De asemenea, se vor respecta condițiile (dacă vor exista) impuse de Avizul emis de către Agenția Națională pentru Aree Naturale Protejate.

g) Protecția așezărilor umane și a altor obiective de interes public

- identificarea obiectivelor de interes public, distanța față de așezările umane, respectiv față de monumente istorice și de arhitectură, alte zone asupra cărora există instituit un regim de restricție, zone de interes tradițional și altele;

În perioada de execuție a lucrărilor, sectorul de populație afectat este cel reprezentat de persoanele care își desfășoară activitatea în localitățile Slava Cercheză și Slava Rusă din comuna Slava Cercheză, județul Tulcea.

Proiectul se încadrează într-unul din obiectivele strategiei de dezvoltare a comunei și constă în îmbunătățirea accesului la rețeaua de drumuri.

Implementarea proiectului va duce la îmbunătățirea condițiilor de trai prin modernizarea acestor străzi.

Având în vedere natura proceselor care urmează a fi realizate, cât și locația acestora, se face precizarea că nu vor exista interferențe cu monumente istorice/de arhitectură sau situri arheologice.

- lucrările, dotările și măsurile pentru protecția așezărilor umane și a obiectivelor protejate și/sau de interes public;

Pe **perioada execuției** lucrărilor de modernizare, șantierul poate fi o sursă de insecuritate. Vor trebui stabilite reguli care să asigure siguranța circulației, conform legislației rutiere, pentru a se evita accidentele care s-ar putea produce între utilajele de construcție și traficul obișnuit.

Deplasările utilajelor mari de construcție pot bloca unele drumuri. Se propune limitarea pe cât posibil a traseelor utilajelor și autovehiculele cu mase mari și emisii sonore importante.

În timpul **execuției lucrărilor** se vor avea în vedere următoarele măsuri de protecție a locuitorilor din apropierea lucrărilor de construcție:

- se vor realiza lucrările esalonat, pe baza graficului de lucrări, astfel încât să fie scurtată perioada de execuție, pentru a diminua durata de manifestare a efectelor negative;
- se va respecta condiția privind optimizarea traseelor utilajelor și mijloacelor de transport, astfel încât să se evite blocajele și accidentele de circulație;
- se va asigura funcționarea la parametri optimi proiectați a utilajelor tehnologice și mijloacelor de transport pentru reducerea noxelor și zgomotului care ar putea afecta factorul uman;
- pentru protecția antizgomot, amplasarea unor construcții ale șantierului se va realiza în așa fel încât să constituie ecrane între șantier și localitate;
- se recomandă lucrul numai în perioada de zi, respectându-se perioada de odihnă a localnicilor;
- se va asigura semnalizarea zonelor de lucru cu panouri de avertizare;
- Asigurarea permanentă a căilor de acces terestre locale, inclusiv prin amenajarea căilor provizorii;
- Imprejmuirea (după caz), semnalizarea și avertizarea punctelor de lucru.

Se va acorda atenție cerințelor (conform avizelor) formulate de proprietarii de utilități, precum rețelele electrice, cele de cabluri electronice, rețelele de alimentare cu apă, de canalizare, rețelele de gaze, etc.

h) Prevenirea și gestionarea deșeurilor generate pe amplasament în timpul realizării proiectului/în timpul exploatării, inclusiv eliminarea

Deșeurile ce vor apărea cu ocazia desfășurării lucrărilor de construcție, se clasifică în următoarele tipuri – funcție de etapele de implementare a proiectului:

În perioada de execuție:

- deșeuri menajere și asimilabile (hârtie, plastic, sticlă, deșeuri alimentare);
- deșeuri de ambalaje (nepericuloase: hârtie, carton, lemn, plastic, sticlă; periculoase: ambalaje pentru vopsele și diluanți);
- deșeuri tehnologice (metalice, lemn, uleiuri uzate, filtre de ulei, resturi de electrozi, anvelope uzate, textile contaminate, etc.);
- deșeuri inerte (pământ, nisip, pietriș, beton) provenite din excavări, amenajări și reabilitări de drumuri sau din eventuale demolări.

În perioada de exploatare:

În această fază nu se vor genera deșeuri în cantități semnificative.

Deșeurile generate în zona vor fi colectate în coșuri de gunoi. Cantitățile de deșeuri generate vor putea fi apreciate după listele cantităților de lucrări.

- lista deșeurilor (clasificate și codificate în conformitate cu prevederile legislației europene și naționale privind deșeurile), cantități de deșeuri generate;

Prin H.G. nr. 856/2002 pentru „Evidența gestiunii deșeurilor și pentru aprobarea listei cuprinzând deșeurile, inclusiv deșeurile periculoase” se stabilește obligativitatea pentru agenții economici și pentru orice alți generatori de deșeuri, persoane fizice sau juridice de a ține evidența gestiunii deșeurilor. Evidența gestiunii deșeurilor se va ține pe baza “Listei cuprinzând deșeurile, inclusiv deșeurile periculoase” prezentată în anexa 2 a H.G. 856/2002.

Principalele tipuri de deșeuri care se vor genera în perioada de construcție sunt:

Tip deșeu	Cod
DESEURI ULEIOASE SI DESEURI DE COMBUSTIBILI LICHIZI	
uleiuri de motor	13 02 05
DESEURI DE AMBALAJE	
ambalaje de hârtie și carton	15 01 01
ambalaje de material plastic	15 01 02
ambalaje de lemn	15 01 03
ambalaje metalice	15 01 04
DESEURI NESPECIFICATE IN ALTA PARTE	
anvelope uzate	16 01 03
filtre ulei	16 01 07
acumulatori uzați	16 06 01
DESEURI DIN CONSTRUCTII SI DEMOLARI	
resturi de beton	17 01 01
lemn	17 02 01
deșeuri metalice	17 04 07
pământ și pietre	17 05 04

DESEURI MENAJERE	
deșeuri de hârtie și carton	20 01 01
deșeuri biodegradabile	20 01 08

Este dificil de realizat o evaluare cantitativă exactă acestor deșeuri, tehnologiile adoptate de antreprenor fiind prioritare în evaluarea naturii și cantității de deșeuri.

Modul de gospodărire a deșeurilor

Deșeurile menajere se vor depozita în containere tip europubela care vor fi preluate de către firma de salubritate locală.

Deșeurile provenite din construcții vor fi predate unui operator economic autorizat pentru reciclarea/reutilizarea deșeurilor.

Deșeurile rezultate în urma operațiilor de mentenanță sunt colectate și predate spre eliminare /valorificare către firme specializate.

Deșeurile periculoase vor fi predate unor operatori economici care dețin autorizație de mediu, licența de transport mărfuri periculoase.

Evidența și gestionarea deșeurilor se va face cu respectarea prevederilor HG 856/2002 –privind evidența gestiunii deșeurilor și pentru aprobarea listei cuprinzând deșeurile inclusiv deșeurile periculoase.

Pentru deșeurile rezultate pe amplasament, constructorul va încheia contracte cu operatori economici autorizați pentru colectarea și reciclarea deșeurilor, respectând intru totul prevederile Legii nr. 211/2011 privind regimul deșeurilor, cu modificările și completările ulterioare.

- programul de prevenire și reducere a cantităților de deșeuri generate:

Pentru reducerea cantităților de deșeuri generate în timpul execuției lucrărilor, constructorul are obligația să gestioneze (taie, curete, lipească, sudeze, etc.) toate materialele folosite la realizarea investiției astfel încât să reducă procentul de deteriorare/aruncare a materialelor.

Apele menajere provenite de la organizarea de șantier vor fi colectate în toalete ecologice asigurate de către antreprenorul lucrării. Aceste toalete vor fi vidanjate periodic sau ori de câte ori este necesar, de către firma care le va pune la dispoziție.

- planul de gestionare a deșeurilor:

Eliminarea deșeurilor constituie o activitate ce trebuie cuprinsă în Planul de Management de Mediu – Cap. Managementul Deșeurilor, plan care este elaborat de către constructor înainte de începerea lucrărilor.

Trebuie acordată atenție deoarece unele din aceste deșeuri pot fi periculoase prin conținutul de metale grele, produse petroliere, etc.

i) Gospodărirea substanțelor și preparatelor chimice periculoase

- substanțele și preparatele chimice periculoase utilizate și/sau produse:

În *perioada de execuție*, referitor la substanțele toxice și periculoase, lucrările de execuție și întreținere ulterioară a străzilor implică utilizarea unor materiale care pot fi considerate toxice și periculoase. Cele mai folosite produse sunt:

- combustibil folosit pentru utilaje și vehicule de transport;
- lubrifianți (uleiuri);
- în cantități mici: lacuri și vopsele, diluanți – folosite pentru lucrările de întreținere, protecție și marcaje rutiere.

Antreprenorului îi revine sarcina depozitării și folosirii în condiții de siguranță a acestor substanțe. De asemenea, Antreprenorul va trebui să țină o evidență strictă a acestor materiale.

În *perioada de operare*, substanțele toxice și periculoase pot apărea numai ca urmare a producerii unor accidente de către vehicule care transportă astfel de substanțe.

- modul de gospodărire a substanțelor și preparatelor chimice periculoase și asigurarea condițiilor de protecție a factorilor de mediu și a sănătății populației.

Pentru protecția factorilor de mediu și a sănătății populației, personalul va respecta normele specifice de manipulare, depozitare și utilizare a substanțelor și preparatelor chimice periculoase cu respectarea prevederilor Legii nr. 360/2003 privind regimul substanțelor și preparatelor chimice periculoase, cu modificările și completările ulterioare.

Toate substanțele și preparatele chimice vor fi însoțite de fișele tehnice de securitate, urmărindu-se procurarea de la furnizori a unor fișe tehnice care să corespundă cerințelor Regulamentului nr. 1272/2008 și Regulamentului 1907/2006 (REACH) în ceea ce privește conținutul lor.

Vopselele, diluanții și alte substanțe sau preparate chimice periculoase vor fi depozitate în organizarea de șantier în spații închise, în ambalajele originale.

B. UTILIZAREA RESURSELOR NATURALE, ÎN SPECIAL A SUBSTANȚELOR ȘI PREPARATELOR CHIMICE PERICULOASE ȘI ASIGURAREA CONDIȚIILOR DE PROTECȚIE A FACTORILOR DE MEDIU ȘI A SĂNĂȚĂȚII POPULAȚIEI;

Pentru realizarea obiectivului investiției se vor utiliza numai materiale conform reglementărilor naționale în vigoare, precum și legislației și standardelor naționale armonizate cu legislația Uniunii Europene.

Nu se vor folosi alte resurse naturale decât cele folosite în mod obișnuit la realizarea unui astfel de proiect, respectiv nisipul, apa și pietrișul care vor fi aduse pe amplasament de către constructori.

VII. DESCRIEREA ASPECTELOR DE MEDIU SUSCEPTIBILE A FI AFECTATE ÎN MOD SEMNIFICATIV DE PROIECT:

-impactul asupra populației, sănătății umane, biodiversității (acordând o atenție specială speciilor și habitatelor protejate), conservarea habitatelor naturale, a florei și a faunei sălbatice, terenurilor, solului, folosițelor, bunurilor materiale, calității și regimului cantitativ al apei, calității aerului, climei (de exemplu, natura și amploarea

emisiilor de gaze cu efect de seră), zgomotului și vibrațiilor, peisajului și mediului vizual, patrimoniului istoric și cultural și asupra interacțiunilor dintre aceste elemente. Natura impactului (adică impactul direct, indirect, secundar, cumulativ, pe termen scurt, mediu și lung, permanent și temporar, pozitiv și negativ);

Realizarea prezentei investiții nu va avea un impact negativ asupra mediului și a biodiversității din amplasament.

Proiectul analizat în cadrul acestui memoriu de prezentare se referă la modernizarea străzilor, ceea ce va duce la îmbunătățirea modului de viață al locuitorilor.

Acest tip de lucrări pot induce un impact negativ limitat la perioada de execuție a lucrărilor, dar în același timp, acest tip de lucrări are și un însemnat impact pozitiv asupra economiei, dezvoltării societății cât și asupra calității vieții oamenilor.

Lucrările se vor realiza pe amplasamentul existent, domeniul public, astfel că nu vor fi afectate suprafețe suplimentare și nu vor fi necesare exproprieri, scoateri din circuitul agricol etc.

Impactul potențial asupra factorilor de mediu, pe care l-ar putea avea lucrările propuse pentru acest proiect, va fi luat în considerare atât în perioada de execuție a lucrărilor, cât și în perioada de operare.

Impactul asupra așezărilor umane aflate în vecinătatea proiectului, va fi unul moderat în perioada de execuție, iar după finalizarea lucrărilor acest impact va fi unul semnificativ pozitiv prin îmbunătățirea condițiilor de viață ale populației, dar și al mediului în general.

Trebuie menționat faptul că în perioada de execuție a lucrărilor este recomandată semnalizarea corespunzătoare a zonei de lucru pentru a evita orice posibile accidente ale personalului angajat sau avarierea de autovehicule.

Impactul potențial asupra populației, folosințelor, bunurilor materiale și a sănătății umane, incluzând luarea în considerare a zgomotului și vibrațiilor se manifestă numai pe perioada de execuție a lucrărilor și este considerat nesemnificativ.

Exploatarea în condiții normale a obiectivelor cu respectarea normelor care se impun pentru tipurile de lucrări propuse a se desfășura nu generează surse de poluare care să afecteze populația, folosințele, bunurile materiale și sănătatea umană.

Impactul asupra populației, sănătății umane, folosințelor și bunurilor materiale

Impactul asupra așezărilor umane și a altor obiective de interes public, aflate în vecinătatea proiectului, va fi unul moderat în perioada de execuție, iar după finalizarea lucrărilor acest impact va fi unul semnificativ pozitiv prin îmbunătățirea condițiilor de viață ale populației.

Trebuie menționat faptul că în perioada de execuție a lucrărilor este recomandată semnalizarea corespunzătoare a zonei de lucru pentru a evita orice posibile accidente ale personalului angajat sau avarierea de autovehicule.

Impactul potențial asupra populației, folosințelor, bunurilor materiale și a sănătății umane, incluzând luarea în considerare a zgomotului și vibrațiilor se manifestă numai pe perioada de execuție a lucrărilor și este considerat nesemnificativ.

Exploatarea în condiții normale a obiectivelor cu respectarea normelor care se impun pentru tipurile de lucrări propuse a se desfășura nu generează surse de poluare care să afecteze populația, folosințele, bunurile materiale și sănătatea umană.

Impactul asupra faunei și florei

Zona unde se vor realiza lucrările care fac obiectul prezentului memoriu, este o zonă ce necesită o atentă amenajare.

Întrucât amplasamentul se suprapune cu amplasamentul ariei naturale protejate ROSPA0091 *Pădurea Babadag*, nu va fi introdus un impact suplimentar față de prezent, cu excepția perioadei de execuție.

În perioada de realizare a lucrărilor va exista un impact moderat asupra florei și faunei din imediata apropiere a lucrărilor prin nivelul de zgomot și poluare aer (pulberi în suspensie și pulberi sedimentabile). Acest impact va avea un caracter reversibil după finalizarea lucrărilor și luarea măsurilor de reducere/refacere a mediului.

În *perioada de funcționare*, nu va genera efecte negative asupra mediului mai mari decât cele existente, din contra va aduce îmbunătățiri.

Impactul asupra solului

În *perioada de execuție* au loc o serie de modificări în calitatea și structura solului ca urmare a ocupării unor suprafețe cu organizarea de șantier și a frontului de lucru. Formele de impact identificate în această perioadă pot fi:

- Poluări accidentale cu hidrocarburi sau alte substanțe scurse accidental direct pe sol;
- Depozitarea necontrolată a deșeurilor, a materialelor de construcții, a deșeurilor tehnologice.

Lucrările se vor realiza cu respectarea etapelor de execuție a proiectului, a respectării disciplinei tehnologice în timpul operațiilor de construcții-montaj, a depozitării corespunzătoare a deșeurilor și a programului de refacere a terenului, astfel impactul asupra solului va fi redus.

La încheierea lucrărilor, organizarea de șantier va fi dezafectată, amplasamentul curățat, astfel ca terenul actual va fi redus la starea inițială.

Impactul asupra calității și regimului cantitativ al apei

Posibil prin perturbarea scurgerii naturale a apelor în zonele lucrărilor și prin majorarea turbidității cursurilor de apă în aceste zone.

Punctele de lucru ale organizării de șantier nu vor fi amplasate în imediata apropiere a apelor de suprafață: râuri, parâuri, cu respectarea prevederilor legale.

În timpul lucrărilor de execuție, conform legislației naționale privind protecția mediului nu vor fi deversate ape uzate, reziduuri sau deșeuri de orice fel în apele de suprafață sau subterane, pe sol sau în subsol.

Se va ține cont și se vor respecta condițiile (dacă vor exista) impuse de avizul eliberat de către Agenția Națională pentru Arie Naturale Protejate.

Impactul asupra aerului și climei

În timpul lucrărilor, sursele de poluare a aerului sunt reprezentate de lucrările de decopertare și excavare a solului, manevrarea solului excavat, motoarele autovehiculelor și utilajelor de execuție, și transportul materialelor necesare.

În aceste condiții impactul potențial asupra aerului și climei este generat de următorii factori:

- Poluare cu praf datorată lucrărilor de decopertare și excavare a solului, manevrarea solului excavat (impact direct, pe termen scurt, temporar, negativ);
- Poluanți produși de emisii de ardere (gaze de esapament) provenite de la motoarele utilajelor (impact direct, pe termen scurt, temporar, negativ);

- Poluarea aerului ca urmare a transportului materialelor pulverulente (impact direct, pe termen scurt, temporar, negativ);
- Emisii de compuși organici volatili din operațiile de vopsire (impact direct, pe termen scurt, temporar, negativ);

Funcționarea utilajelor la punctele de lucru este intermitentă, ceea ce face ca emisiile generate de motoare să fie punctiforme și momentane, fapt ce conduce la un impact nesemnificativ asupra aerului. Suprafețele protejate prin vopsire sunt de asemenea reduse.

Impactul zgomotului și vibrației

În condiții de activitate normală, nivelul de zgomot în zona lucrărilor și la limita acestora este mai mic decât nivelul de zgomot admisibil.

Procesele tehnologice de execuție a lucrărilor implică folosirea unor grupuri de utilaje cu funcții adecvate. Aceste utilaje în lucru reprezintă surse de zgomot și vibrații. Pentru perioada de modernizare, zgomotul la sursa și cel de câmp apropiat au caracteristici acustice corespunzătoare naturii și dispunerii utilajelor.

În *perioada de execuție*, sursele de zgomot sunt grupate după cum urmează:

- în fronturile de lucru, zgomotul este produs de funcționarea utilajelor de construcții specifice lucrărilor (curățiri în amplasament, excavări, umpluturi, compactări, realizarea structurii rutiere și lucrărilor de artă proiectate, etc.) la care se adaugă aprovizionarea cu materiale.
- pe traseele din șantier și din afara lui, zgomotul este produs de circulația autovehiculelor care transportă materiale necesare pentru execuția lucrărilor.

Estimările privind nivelurile de zgomot și distanțele la care se înregistrează acestea, pornesc de la valorile de putere acustică înregistrate pentru diverse echipamente utilizate la construcție și de numărul acestora. O listă a tipurilor de echipamente utilizate și valorile acustice asociate acestora este prezentată în cele ce urmează:

- buldozer: $L_w \sim 115$ dB(A);
- încărcător frontal: $L_w \sim 112$ dB(A);
- excavator: $L_w \sim 117$ dB(A);
- compactor: $L_w \sim 105$ dB(A);
- echipamente de finisare: $L_w \sim 115$ dB(A);
- camion: $L_w \sim 107$ dB(A);
- motocompresor: $L_w \sim 70$ dB(A);
- autogreder: $L_w \sim 112$ dB(A).

Referitor la vibrații, acestea sunt generate de echipamentele de mare tonaj.

În *perioada de exploatare*, singura sursă de zgomot și vibrații este reprezentată de surse mobile - traficul rutier de pe aceste străzi.

Impactul asupra peisajului și mediului vizual

Realizarea proiectului nu are un impact direct asupra peisajului, de fragmentare a unităților teritoriale, cu ocupări majore de teren, întrucât componentele proiectului sunt existente în mare parte.

Perioada de construcție reprezintă o etapă cu durată limitată și se consideră că echilibrul natural și peisajul vor fi refăcute după încheierea lucrărilor. În perioada de execuție nu este necesar să se prevadă amenajări peisagistice.

Se estimează un impact temporar, negativ neglijabil, pe termen scurt și neutru permanent.

Impactul asupra patrimoniului istoric și cultural

Referitor la impactul potențial asupra patrimoniului istoric și cultural, menționăm că această nu există deoarece lucrările sunt executate pe străzi existente, în zona neexistând monumente istorice.

Natura impactului: direct, indirect, secundar, cumulativ, pe termen scurt, mediu și lung, permanent și temporar, pozitiv și negativ

Toate efectele potențiale asupra mediului, identificate pentru activitatea care este supusă evaluării impactului, sunt analizate pentru a se determina valoarea impactului final. Această valoare este dată de următoarea formulă de calcul:

Impact = Consecință x Probabilitate

Evaluarea consecințelor se face din punct de vedere calitativ, acestea fiind clasificate conform următoarei matrice:

Descrierea consecințelor (Se vor lua in calcul tot timpul consecintele maxim previzibile)		
Valoare	Grad de afectare	Consecinta riscului asupra sitului Natura 2000
5	Dezastruos	Disparitia a 81 – 100% din specii sau reducerea populatiilor locale cu acelasi procent
4	Foarte serios	Disparitia a 61 – 80% din specii sau reducerea populatiilor locale cu acelasi procent
3	Serios	Disparitia a 41 – 60% din specii sau reducerea populatiilor locale cu acelasi procent
2	Moderat	Disparitia a 21 – 40% din specii sau reducerea populatiilor locale cu acelasi procent
1	Nesemnificativ	Disparitia a 0 – 20% din specii sau reducerea populatiilor locale cu acelasi procent

Categoriile de probabilitate sunt definite conform matricei de mai jos:

Valoare	Probabilitate	Descriere
5	Inevitabil	Efectul va apare cu certitudine
4	Foarte probabil	Efectul va apare frecvent
3	Probabil	Efectul va apare cu frecventa redusa
2	Improbabil	Efectul va apare ocazional
1	Foarte Improbabil	Efectul va apare accidental

Matricea de impact

Matricea de impact, calculata în funcție de probabilitatea apariției pericolului și a consecințelor maxim previzibile se prezintă astfel:

PROBABILITATE						
INEVITABILA	5	5	10	15	20	25
FOARTE PROBABILA	4	4	8	12	16	20

PROBABILA	3	3	6	9	12	15
IMPROBABILA	2	2	4	6	8	10
FOARTE IMPROBABILA	1	1	2	3	4	5
CONSECINTE		1	2	3	4	5
		NESEMNIFICATIVE	MODERATE	SERIOASE	FOARTE SERIOSE	DEZASTRUOASE

Analiza nivelului impactului este făcută în funcție de consecințele și probabilitatea fiecărui efect identificat ținând cont și de gradul de ireversibilitate al efectelor exercitate în vederea evaluării finale. Produsul acestor două caracteristici este definit ca nivel al impactului final.

Valoarea impactului este reprezentată după cum urmează:

NIVEL IMPACT	
	SEMNIFICATIV (de la 15 la 25)
	MODERAT (de la 5 la 12)
	NESEMNIFICATIV (de la 1 la 4)

Un *impact semnificativ* este caracterizat de afectarea majoră a speciilor și populațiilor locale, cu șanse minime de refacere a echilibrului inițial chiar și pe termen lung, având deci un puternic caracter de ireversibilitate.

Impactul de tip moderat presupune o afectare semnificativă a speciilor și a populațiilor locale a acestora, a cărui caracter de ireversibilitate este scăzut, refacerea stării inițiale a mediului fiind posibilă de-a lungul unei perioade îndelungate.

Impactul ne semnificativ presupune o alterare minimă a componentelor naturale, inclusiv a speciilor și populațiilor locale, pe termen scurt, cu un puternic caracter de reversibilitate, astfel încât refacerea stării inițiale are loc de la sine, pe o perioadă mică de timp, fără eforturi suplimentare.

Indicatorii cheie pentru evaluarea nivelului impactului sunt reprezentați de numărul de specii afectate pe de o parte și de numărul de indivizi ai populațiilor locale afectați pe de altă parte, aceștia permițând cuantificarea consecințelor așa cum au fost descrise mai sus. Alături de acești doi indicatori, gradul de ireversibilitate al efectelor asupra mediului, ajută la evaluarea finală a nivelului de impact asociat proiectului tratat în memoriu. Astfel, în punctele critice de control identificate s-au efectuat studii ale distribuției și densității speciilor de plante, pasari, mamifere, amfibieni, reptile și chiroptere a căror rezultate au fost menționate și care au fost utilizate pentru evaluarea activităților și a efectelor acestora, atât singulare cât și cumulate, asupra biodiversității.

Pentru identificarea și evaluarea impactului asupra sitului ROSPA0091 Pădurea Babadag, se vor analiza cele trei etape principale:

- construcție-montaj;
- exploatare;
- dezafectare.

Ca urmare a analizei activităților ce pot avea efecte negative asupra mediului, conform matricei de impact, s-au putut obține valorile impacturilor individuale, așa cum au fost identificate mai sus, acestea fiind următoarele:

Impact	Termen Scurt		Termen Mediu		Termen Lung	
	Direct	Indirect	Direct	Indirect	Direct	Indirect
Singular	3	2	2	2	2	1

Se poate observa astfel că pentru activitățile care sunt efectuate pe termen scurt, nivelul *impactului direct este nesemnificativ*, deoarece aceste activități, deși au un ușor impact negativ, este exercitat doar pe termen scurt.

Pe termen scurt, în cazul impactului indirect este rezultatul activităților de transport al materialelor de construcții, a utilajelor, deșeurilor și a personalului în vederea susținerii etapelor de construcție. Nivelul rezultat este moderat deoarece aceste activități presupun un deranj nesemnificativ pentru arealul tranzitat.

Impactul organizării de șantier va fi nesemnificativ asupra Sitului Natura 2000 din zona de studiu, întrucât amplasamentul acesteia va fi pe o suprafață redusă, puternic antropizată.

Impactul direct la nivelul întregii rețele Natura 2000 consideram ca **este nesemnificativ** pentru speciile pentru care a fost instituit situl ROSPA0091 *Pădurea Babadag*.

Impactul din faza de construcție, de operare și de dezafectare

Pentru **identificarea impactului** produs de proiect trebuie să ținem cont de fazele de realizare a investiției, după cum urmează:

În faza de modernizare - impactul va fi negativ asupra habitatelor (care nu sunt de interes conservativ comunitar) care se regăsesc la limită cu suprafața pe care se va realiza proiectul.

În faza de exploatare - modernizarea străzilor va facilita conexiunea cu alte străzi scăzând timpul de tranzit, precum și deteriorarea mijloacelor de transport și prin aceasta scade poluarea cu gaze de eșapament pe o durată mai lungă de timp și astfel contribuie la reducerea efectului gazelor cu efect de seră și amprentei de carbon. Aceasta situație poate fi cuantificată ca un impact pozitiv ca urmare a implementării investiției.

În faza de dezafectare – impactul va fi unul temporar asupra habitatelor prezente în zona amplasamentului lucrărilor propuse. Amplasamentul va fi refăcut în zonele afectate.

Evaluarea impactului cumulativ al planului propus cu alte planuri/proiecte existente, în curs de implementare sau propuse

Pentru aprecierea impactului investiției a fost luat în calcul efectul cumulativ al acestuia cu alte activități în zona amplasamentului studiat.

Impactul cumulativ poate rezulta în perioada de construcție, operare, cât și demolare/dezafectare adițional cu cel produs de către traficul din zonă, însă în condițiile respectării prevederilor legale, ale normativelor specifice și ale măsurilor operaționale caracteristice, impactul va fi unul redus și se va menține în limitele de suportabilitate pentru toți factorii de mediu.

În ceea ce privește alte proiecte aprobate a se desfășura în viitor, impactul cumulativ se estimează a fi nesemnificativ întrucât perioadele de construcție respectiv demolare/dezafectare nu sunt previzionate a se derula pe același amplasament și în aceeași perioadă cu aceleași faze din perioadele previzionate ale prezentei investiții.

Extinderea impactului (zona geografică, numărul populației / habitatelor / speciilor afectate)

Impactul de ansamblu pentru acest proiect se va manifesta în fazele de execuție și va avea o extindere locală. Populația din zonele limitrofe lucrărilor poate fi afectată temporar de zgomot și vibrații pe perioada de execuție, însă nivelul acestuia nu va crea o stare de disconfort, dacă vor fi respectate măsurile operaționale propuse.

În perioada de funcționare se apreciază ca impactul va fi nesemnificativ în condițiile exploatării și mentenanței corespunzătoare a investițiilor.

Magnitudinea și complexitatea impactului

Magnitudinea impactului este diferită în funcție de procesele tehnologice desfășurate, de condițiile atmosferice, de numărul de utilaje și echipamente aflate simultan în acțiune.

Impactul cu caracter local, manifestat în special prin zgomot se va manifesta pe durata executării proiectului, în zilele de lucrătoare. Impactul va fi redus, temporar, cu caracter local, manifestându-se în zona frontului de lucru și a organizării de șantier.

Impactul pozitiv are în schimb un caracter complex, având în vedere multitudinea factorilor economici, sociali și de mediu care beneficiază direct sau indirect de îmbunătățirea condițiilor de trai și de trafic în zona proiectului.

Probabilitatea impactului

Prin respectarea proiectului de execuție și a măsurilor prevăzute pentru diminuarea impactului asupra factorilor de mediu se va reduce probabilitatea producerii de evenimente care să amplifice presiunea asupra factorilor de mediu.

Lucrările vor fi dotate cu dispozitivele, aparatura și personalul necesar preîntâmpinării și lichidării unor eventuale incendii provocate de cauze naturale (cutremure, alunecări de teren) sau acțiuni omenești.

Față de măsurile adoptate prin proiect pentru micșorarea riscului tehnic, în faza de exploatare, trebuie să se respecte și măsurile de prevenire, combatere și diminuare a impactului în caz de avarii.

Durata, frecvența și reversibilitatea impactului

Impactul negativ generat în perioada de construcție se va întinde strict pe perioada de execuție a lucrărilor (24 luni) și probabil pe o perioadă de timp foarte scurtă după terminarea lucrărilor.

Impactul va avea o frecvență variabilă (în funcție de programul de execuție și tipul lucrărilor executate). Din punct de vedere al mărimii complexității proiectului se estimează ca impactul va fi redus, temporar și local, variabil și reversibil.

Implementarea măsurilor obligatorii de prevenire și reducere a impactului negativ asupra mediului, vor contribui la scăderea duratei și frecvenței unor tipuri de impacturi negative.

Măsurile de evitare, reducere sau ameliorare a impactului semnificativ asupra mediului

Măsuri de reducere a impactului asupra populației și sănătății umane

Având în vedere impactul potențial asupra populației și sănătății umane, se propun următoarele măsuri de reducere a impactului:

- Se vor realiza lucrările eşalonat, pe baza graficului de lucrări, astfel încât să fie scurtată perioada de execuție, pentru a diminua durata de manifestare a efectelor negative;
- Reducerea la minimum necesar al timpilor de funcționare al utilajelor;
- Reducerea vitezei de deplasare a utilajelor pe drumurile de acces la frontul de lucru pentru diminuarea emisiilor de praf în perioadele secetoase.

- Se va asigura accesul populației la proprietățile acestora din vecinătatea zonelor de lucru;
- Utilizarea de utilaje și echipamente al caror nivel de zgomot și vibrații se încadrează în limitele admise,
- Interzicerea lucrărilor pe timp de noapte (intervalul orar 20.00-07.00) în apropierea zonelor rezidențiale;
- Sistarea lucrărilor pe perioadele de sfârșit de săptămână (sâmbătă și duminică), precum și în zilele de sărbători legale sau din perioada în care sunt organizate evenimente pe plan local (se vor stabili de comun acord cu reprezentanții comunităților locale);
- Amplasarea de panouri fonoabsorbante temporare pe sectoarele cu receptori sensibili, pe perioada desfasurării lucrărilor.

Se va acorda atenție cerințelor (conform avizelor) formulate de proprietarii de utilități, precum rețelele electrice, cele de cabluri electronice, rețelele de alimentare cu apă, de canalizare, rețelele de gaze.

Măsuri de reducere a impactului asupra faunei și florei

Având în vedere impactul potențial asupra faunei și florei, se propun următoarele măsuri de reducere a impactului:

- Se vor utiliza suprafețele de teren alocate organizării de șantier și lucrărilor de construcție astfel încât să nu fie ocupate suprafețe suplimentare și pentru a se proteja vegetația specifică amplasamentului; evitarea pe cât posibil a amplasării instalațiilor de suprafață în zone protejate;
- Se va realiza reconstrucția ecologică a tuturor terenurilor afectate temporar, la finalizarea lucrărilor de execuție și redarea acestor folosințelor inițiale;
- Asigurarea limitelor impuse de lege în ceea ce privește emisiile de zgomot ale utilajelor și întreținerea corectă a utilajelor;
- Se va adopta tehnologia de exploatare care să producă prejudicii minime asupra solului și vegetației din zona limitrofă perimetrului de defrișat;
- Suprafețele temporar afectate vor fi aduse la starea inițială la finalizarea lucrărilor.

Măsuri de diminuare a impactului asupra solului și a folosinței terenului

În *perioada de execuție*, impactul asupra solului, subsolului poate fi diminuat prin următoarele măsuri:

- platformele bazelor de producție să aibă o suprafață de beton sau piatră spartă, pentru a împiedica sau reduce infiltrațiile de substanțe poluante;
- prevederea unor rigole de dirijare a eventualelor scurgeri, cu deșeurile în baze impermeabilizate din care să se poată colecta operativ lichidele contaminante;
- platformele organizării de șantier vor prevăzute cu santuri impermeabilizate de colectare și un sistem de epurare a apelor uzate pluviale sau provenite din spălări;
- evitarea degradării zonelor învecinate amplasamentului și a vegetației existente din perimetrul adiacent zonelor de lucru prin staționarea utilajelor, efectuarea de reparații, depozitarea de materiale etc.
- evitarea ocupării terenurilor de calitate superioare pentru organizarea de șantier;

- depozitarea provizorie a materialelor excavate pe suprafețe cât mai reduse. Se va delimita fizic, cu exactitate, ampriza, astfel încât să nu se producă distrugerile inutile ale terenurilor adiacente;
- se va dispune materialul excavat astfel încât să nu fie antrenat de ape de ploaie;
- colectarea și evacuarea periodică a deșeurilor provenite din activitățile de șantier;
- reconstrucția ecologică în zonele unde terenul a fost afectat prin lucrările de excavare, depozitare materiale, staționare utilaje, organizarea de șantier, în scopul redării în circuit la categoria de folosință deținută inițial.

Condițiile de contractare vor trebui să cuprindă măsuri specifice pentru managementul deșeurilor produse în amplasamente, pentru a evita poluarea solului.

Se recomandă urmărirea periodică a calitatii solului, pentru identificarea situațiilor de depășire a concentrațiilor de metale grele în zona de influență a drumului.

În *perioada de exploatare*, impactul asupra solului, subsolului și apelor subterane poate fi diminuat prin următoarele măsuri:

- dotarea drumului, având în vedere că acesta se desfășoară în intravilanul localității, cu coșuri de colectare a deșeurilor, descărcarea periodică a acestora, întreținerea generală a trotuarelor și a spațiilor verzi prin curățarea periodică, vopsirea, igienizarea acolo unde este cazul;
- organizarea unui sistem de control prin care să poată fi depistate operativ depunerile clandestine de deșuri sau orice alte materiale inutilizabile în vecinătatea drumului; Responsabilitatea gestionării deșeurilor revine administratorului străzilor;
- namolurile rezultate în urma epurării apelor uzate generate de spațiile de servicii, precum și namolurile și grăsimile separate din apele meteorice care spală platforma drumului vor fi transportate la stațiile de epurare existente în zonă;
- organizarea riguroasă a semnalizării traficului.

Măsuri de diminuare a impactului asupra calității și regimului cantitativ al apei

Având în vedere impactul potențial asupra calității și regimului cantitativ al apei se propun următoarele măsuri pentru diminuarea impactului:

- Intreținerea corespunzătoare a utilajelor care execută lucrările;
- Colectarea și gestionarea corespunzătoare a apelor uzate, astfel încât să se elimine posibilitatea deversării acestora în cursurile de apă;
- Depozitarea de materiale, deșuri, sau staționarea utilajelor în albia apelor curgătoare este interzisă;
- După execuția lucrărilor, zonele afectate vor fi refăcute la starea inițială;
- Pe parcursul execuției lucrărilor, constructorul și beneficiarul au obligativitatea de a asigura scurgerea liberă a apelor.

În perioada de exploatare, lucrările prevăzute pentru scurgerea apelor meteorice (șanțuri, rigole, podețe) au rolul de a împiedica stagnarea apei pe platforma drumului, contribuind la păstrarea suprafeței acesteia în condiții bune.

Măsuri de diminuare a impactului asupra calității aerului și climei

Pe perioada lucrărilor de construcții – montaj se propun următoarele măsuri pentru diminuarea impactului:

- pe durata pauzelor se vor opri motoarele de la utilaje și/sau autoutilitare;

- verificarea tehnica riguroasa a motoarelor autovehiculelor si utilajelor necesare realizarii proiectului;
- transportul materialelor pulverulente in mijloace de transport acoperite cu prelata.
- amenajarea de platforme speciale pentru depozitarea materialelor, a utilajelor și deșeurilor;
- alimentarea cu carburanți a mijloacelor de transport se va face în stații de alimentare centralizate special agrementate in acest sens;
- activitățile care produc mult praf vor fi reduse în perioadele cu vânt puternic, sau se va urmări o umectare mai intensă a suprafețelor;
- verificarea periodică a utilajelor și mijloacelor de transport în ceea ce privește nivelul de emisii de monoxid de carbon și a altor gaze de eșapament. Utilajele vor fi puse în funcțiune numai după remedierea eventualelor defecțiuni. În acest sens, unitățile de construcții vor trebui să se doteze cu aparatură de testare necesară și să efectueze reviziile la utilajele și mijloacele de transport.
- este utilă monitorizarea calității aerului in cadrul santierului, în principal a poluării cu pulberi.
- pentru materialele inerte, stropirea cu apă reprezintă o soluție de reducere a antrenării de vânt a particulelor fine.
- folosirea prelatelor este indicata pentru protectia temporara a unor depozite de materiale la actiunea vantului.

În *perioada de exploatare*, singura sursă de poluare a aerului este reprezentată de traficul rutier de pe străzi, reprezentând surse de poluare mobile. Pentru diminuarea emisiilor nu se pune problema unor instalații pentru colectarea - epurarea - dispersia în atmosferă a gazelor reziduale.

Măsuri de diminuare a impactului generat de zgomot și vibrații

Pe perioada lucrărilor de construcții și modernizare se propun următoarele măsuri pentru diminuarea impactului:

- Utilizarea de utilaje și echipamente al căror nivel de zgomot și vibrații se încadrează în limitele admise,
- Interzicerea lucrărilor pe timp de noapte (intervalul orar 20.00-07.00) în apropierea zonelor rezidențiale;
- Sistarea lucrărilor pe perioadele de sfârșit de săptămână (sâmbătă și duminică), precum și în zilele de sărbători legale sau din perioada în care sunt organizate evenimente pe plan local (se vor stabili de comun acord cu reprezentanții comunităților locale);
- Amplasarea de panouri fonoabsorbante temporare pe sectoarele cu receptori sensibili, pe perioada desfășurării lucrărilor.

În *perioada de exploatare* singura sursă de zgomot și vibrații este reprezentată de surse mobile - traficul rutier de pe aceste străzi.

Măsuri de diminuare a impactului asupra peisajului și mediului vizual

Lucrările constau în modernizarea rețelei stradale.

Realizarea proiectului nu are un impact direct asupra peisajului, de fragmentare a unităților teritoriale, cu ocupări majore de teren, întrucât componentele proiectului sunt existente în mare parte.

Pe perioada lucrărilor de modernizare se propun următoarele măsuri:

- colectarea deșeurilor menajere prin înlăturarea acestora de pe amplasament;
- se va respecta graficul de lucrări și se vor limita traseele și programul de lucru.

În perioada de operare se recomandă un management adecvat al tuturor tipurilor de deșeuri, în special al celor menajere.

-extinderea impactului (zona geografică, numărul populației/habitatelor/speciilor afectate);

Impactul de ansamblu pentru acest proiect se va manifesta în fazele de execuție și va avea o extindere locală. Populația din zonele limitrofe lucrărilor poate fi afectată temporar de zgomot și vibrații pe perioada de execuție, însă nivelul acestuia nu va crea o stare de disconfort, dacă vor fi respectate măsurile operaționale propuse.

În *perioada de funcționare* se apreciază că impactul va fi nesemnificativ în condițiile exploatării și mentenanței corespunzătoare a investiției.

-magnitudinea și complexitatea impactului;

Magnitudinea impactului este diferită în funcție de procesele tehnologice desfășurate, de condițiile atmosferice, de numărul de utilaje și echipamente aflate simultan în acțiune.

Impactul cu caracter local, manifestat în special prin zgomot se va manifesta pe durata executării proiectului, în zilele lucrătoare. Impactul va fi redus, temporar, cu caracter local, manifestându-se în zona frontului de lucru și a organizării de șantier.

Impactul pozitiv are în schimb un caracter complex, având în vedere multitudinea factorilor economici, sociali și de mediu care beneficiază direct sau indirect de îmbunătățirea condițiilor de trai și de lucru.

-probabilitatea impactului;

Prin respectarea proiectului de execuție și a măsurilor prevăzute pentru diminuarea impactului asupra factorilor de mediu se va reduce probabilitatea producerii de evenimente care să amplifice presiunea asupra factorilor de mediu.

Față de măsurile adoptate prin proiect pentru micșorarea riscului tehnic, în faza de exploatare, trebuie să se respecte și măsurile de prevenire, combatere și diminuare a impactului în caz de avarii.

-durata, frecvența și reversibilitatea impactului;

Impactul negativ generat în perioada de construcție se va întinde strict pe perioada de execuție a lucrărilor (24 luni) și probabil pe o perioadă de timp foarte scurtă după terminarea lucrărilor. Impactul va avea o frecvență variabilă, în funcție de programul de execuție și tipul lucrărilor executate. Din punct de vedere al mărimii complexității proiectului se estimează că impactul va fi redus, temporar și local, variabil și reversibil.

Implementarea măsurilor obligatorii de prevenire și reducere a impactului negativ asupra mediului, vor contribui la scăderea duratei și frecvenței unor tipuri de impacturi negative.

-măsurile de evitare, reducere sau ameliorare a impactului semnificativ asupra mediului;

Se vor lua toate măsurile de evitare și reducere a impactului asupra mediului conform legislației în vigoare.

-natura transfrontalieră a impactului.

Nu este cazul;

VIII. PREVEDERI PENTRU MONITORIZAREA MEDIULUI

-dotări și măsuri prevăzute pentru controlul emisiilor de poluanți în mediu, inclusiv pentru conformarea la cerințele privind monitorizarea emisiilor prevăzute de concluziile celor mai bune tehnici disponibile aplicabile. Se va avea în vedere ca implementarea proiectului să nu influențeze negativ calitatea aerului în zonă.

În privința monitorizării proiectului aceasta se împarte în două categorii principale:

- Monitorizarea respectării actelor de reglementare în timpul *execuției*;
- Monitorizarea după *punerea în exploatare* a obiectivului.

În *perioada de execuție*, constructorul are obligația respectării planului de monitorizare în perioada de construcție, care cuprinde toate măsurile de protecție a mediului în perioada de execuție și care este supus aprobării de către Agenția pentru Protecția Mediului Tulcea.

În perioada execuției lucrărilor este necesară monitorizarea factorilor de mediu în scopul urmăririi eficienței măsurilor aplicate, cât și pentru a stabili măsuri corective în cazul neîncadrării în normele specifice.

Lucrările proiectate nu vor introduce efecte negative suplimentare, față de situația existentă asupra factorilor de mediu în perioada de execuție, iar în perioada de exploatare a obiectivului impactul asupra mediului va fi unul preponderent pozitiv, deoarece prin realizarea proiectului se va îmbunătăți infrastructura și condițiile de viață ale locuitorilor. Efectele negative identificate vor fi reduse în condițiile respectării măsurilor propuse în acest memoriu.

Nu vor fi afectate obiectivele de interes istoric sau cultural. Prin executarea lucrărilor proiectate vor apărea unele influențe favorabile atât asupra factorilor de mediu, cât și din punct de vedere economic și social.

Obligații legale ale titularului de proiect

Pe lângă obligativitatea monitorizării implementării proiectului, titularul va avea următoarele obligații:

- va depune la Agenția pentru Protecția Mediului copii după contractele încheiate cu firmele specializate pentru eliminarea deșeurilor de pe amplasament și evidența deșeurilor conform prevederilor HG 856/2002;
- va asigura implementarea tuturor măsurilor de protecție a factorilor de mediu propuse prin proiect și descrise în documentația de mediu;
- va obține toate avizele precizate în certificatul de urbanism cu respectarea condițiilor din acestea și din documentația tehnică;
- va informa în scris autoritatea publică competentă pentru protecția mediului ori de câte ori există o schimbare de fond a datelor care au stat la baza eliberării prezentei;
- va informa în scris autoritatea publică competentă pentru protecția mediului începerea lucrărilor;
- va notifica în scris autoritatea publică competentă pentru protecția mediului finalizarea lucrărilor în vederea realizării verificării și întocmirii procesului verbal de constatare a respectării tuturor condițiilor impuse.

IX. LEGĂTURA CU ALTE ACTE NORMATIVE ȘI/SAU PLANURI/ PROGRAME/ STRATEGII/ DOCUMENTE DE PLANIFICARE:

A. JUSTIFICAREA ÎNCADRĂRII PROIECTULUI, DUPĂ CAZ, ÎN PREVEDERILE ALTOR ACTE NORMATIVE NAȚIONALE CARE TRANSPUN LEGISLAȚIA COMUNITARĂ (IPPC, SEVESO, COV, LCP, DIRECTIVA CADRU APĂ, DIRECTIVA CADRU AER, DIRECTIVA CADRU A DEȘEURILOR ETC.)

Nu este cazul de încadrare în prevederile altor acte normative naționale care transpun legislația comunitară.

B. SE VA MENTIONA PLANUL/PROGRAMUL/STRATEGIA/DOCUMENTUL DE PROGRAMARE/ PLANIFICARE DIN CARE FACE PROIECTUL, CU INDICAREA ACTULUI NORMATIV PRIN CARE A FOST APROBAT.

Proiect va fi finanțat din alte fonduri (în funcție de ce se va identifica).

X. LUCRĂRI NECESARE ORGANIZĂRII DE ȘANTIER

- Descrierea lucrărilor necesare organizării de șantier:

Pe durata executării lucrărilor se vor respecta următoarele:

- Legea 90/1996 privind protecția muncii;
- Normele generale de protecția muncii;
- Normativele generale de prevenirea și stingerea incendiilor;
- Normativ C300-1994;
- P100-1/2013 – Normativ pentru proiectarea antiseismică a construcțiilor;
- Legea 10/95 privind calitatea în construcții.

Lucrările necesare organizării de șantier constau în:

- identificarea și amenajarea suprafeței destinate organizării de șantier;
- identificarea și amenajarea căilor de acces;
- împrejmuirea organizării de șantier;
- asigurarea utilităților:
 - sursele de energie;
 - sistemul de alimentare cu apă, inclusiv rezervoare și rețea de distribuție a apei;
 - rețeaua de canalizare și a instalației de epurare a apelor uzate, dacă va fi cazul;
 - rețeaua de telecomunicații;
- amenajarea spațiilor necesare desfășurării activității specifice organizării de șantier (ex. spații de locuit, spații de birouri, vestiare, bucătărie, sală de mese, containere pentru depozitarea deșeurilor, depozite combustibil, zona parcare utilaje, punct PSI, grup sanitar, etc.);

- Localizarea organizării de șantier:

Organizarea de șantier va fi amplasată pe un teren pus la dispoziție de beneficiar (primărie), în momentul începerii execuției lucrărilor.

Căile de acces nu vor fi schimbate și nici nu se vor realiza unele noi.

Dotări principale ale organizării de șantier:

- împrejmuire;

- platformă balastată;
- container birou și magazie;
- cabina paza;
- punct PSI;
- grup sanitar de tip ecologic care vor fi vidanjate periodic, astfel încât apele uzate menajere nu vor avea un impact semnificativ asupra mediului;
- tablou electric complet echipat;
- indicatoare pentru circulație.

- Descrierea impactului asupra mediului a lucrărilor organizării de șantier:

Impactul potențial al unei organizări de șantier este generat de următorii factori:

- emisii noxe în aer și apă, deșeuri;
- modificări în structura solului datorat traficului și staționării utilajelor și a țevelor;
- impact peisagistic pe perioada existenței organizării de șantier.

Emisiile de noxe în aerul atmosferic se vor încadra în limitele maxime admise din Ordinul 462/1993, pentru evacuările de ape se vor prevedea sisteme corespunzătoare de colectare și evacuare astfel încât să fie respectate limitele de calitate stabilite prin H.G. nr. 188/2002 cu modificările și completările ulterioare, iar nivelul de zgomot și vibrații se va încadra în limitele admise prin STAS 10.009/88 și în limitele prevăzute în Ord. Ministrului Sănătății nr. 119/2014 pentru aprobarea Normelor de igienă și sănătate publică privind mediul de viață al populației. Impactul activității utilajelor asupra aerului și apelor este redus în situația respectării stricte a normelor de protecție a mediului.

Constructorul are obligația ca prin activitatea ce o desfășoară în șantier să nu afecteze cadrul natural din zona respectivă și nici vecinii zonei de lucru.

Personalul va fi instruit pentru respectarea curățeniei în cadrul organizării de șantier și a normelor de igienă.

- Surse de poluanți și instalații pentru reținerea, evacuarea și dispersia poluanților în mediu în timpul organizării de șantier:

Sursele de poluanți în timpul organizării de șantier sunt reprezentate de:

- circulația autovehiculelor și utilajelor;
- activitățile desfășurate în cadrul organizării de șantier;
- apele meteorice căzute pe platformele de lucru ale organizării de șantier (inclusiv platforme baze de producție – stații de betoane).

În cazul în care nu există posibilitatea racordării grupurilor sanitare din cadrul organizării de șantier la o rețea de canalizare, se vor prevedea toalete ecologice pentru colectarea apelor uzate.

Materialele utilizate nu generează un impact negativ asupra biodiversității.

Amplasamentul va fi împrejmuț pentru a evita accesul accidental / neautorizat.

Colectarea și depozitarea deșeurilor se va asigura conform normelor de igienă în vigoare astfel încât să se îndeplinească condițiile impuse de protecția mediului.

Se vor prevedea soluții locale, pentru alimentarea cu apă și evacuarea apelor uzate în cadrul organizărilor de șantier, funcție de caracteristicile amplasamentelor.

- Dotări și măsuri prevăzute pentru controlul emisiilor de poluanți în mediu:

Lucrările cuprinse în proiect se încadrează în categoria lucrărilor cu dificultate medie, execuția având o cotă de risc mică.

Constructorul va lua toate măsurile ce se impun pentru a înlătura eventualele riscuri în ceea ce privește protecția și securitatea muncii, având totodată obligația de a asigura o bună organizare a muncii, precum și dotare tehnică corespunzătoare.

Pe întreaga perioadă de funcționare a organizărilor de șantier se vor lua măsuri astfel încât să nu existe surse de poluanți pentru apele de suprafață sau apele subterane.

Pentru realizarea siguranței în exploatarea instalațiilor se vor executa lucrări de urmărire, întreținere, revizii tehnice și reparații a caror volum și periodicitate sunt prezentate în normele legale.

Pe întreaga perioadă de funcționare a organizațiilor de șantier, facilitățile de alimentare cu apă și evacuare ape uzate vor respecta legislația în vigoare.

Concentrațiile de substanțe poluante în aer vor fi inferioare concentrațiilor admisibile. Executantul lucrărilor trebuie să îmbunătățească performanțele tehnologice în scopul reducerii emisiilor și să nu pună în exploatare instalații prin care se depășesc limitele maxime admise.

Pe întreaga perioadă de desfășurare a lucrărilor se vor lua măsuri astfel încât să nu existe poluanți pentru sol. Orice emisii pe sol vor fi eliminate.

Nu vor fi afectate alte suprafețe de teren în afara celor aprobate prin actele reglementate de autorități.

Nu vor fi admise pe amplasament utilaje care să prezinte scurgeri sau a caror stare tehnică să nu corespundă cerințelor legale, documentată prin avize.

Orice scurgere de lichide (ulei, combustibil) de la utilajele de pe amplasament va fi eliminată.

Nu se evacuează în mediu substanțe reziduale sau toxice, care să altereze într-un fel calitatea solului.

Colectarea, depozitarea și eliminarea/valorificarea deșeurilor se vor asigura conform legislației în vigoare astfel încât să se îndeplinească condițiile impuse de protecția mediului.

Toate deșeurile generate vor fi gestionate corespunzător.

În gestionarea deșeurilor următoarele principii vor fi respectate:

- reducere cantitativă (prevenire)
- selectare (colectare selectivă)
- corectă eliminare (eliminarea în depozite de deșuri periculoase/nepericuloase funcție de tipul de deșeu și ținând cont de Ordinul MMGA nr. 95/2005 privind stabilirea criteriilor de acceptare și procedurile preliminare de acceptare a deșeurilor la depozitare și lista națională de deșuri acceptate în fiecare clasă de depozit de deșuri și HG 349/2005 privind depozitarea deșeurilor).

Toate deșeurile generate vor fi colectate în locul de depozitare special și separate în containere pe categorii pentru a fi predate operatorilor economici autorizați pentru valorificare/reciclare/eliminare.

Deșeurile din metale feroase și neferoase se vor colecta numai în spații special amenajate pentru valorificare/reutilizare și vor fi predate agenților economici autorizați pentru preluarea acestora.

Managementul substanțelor și materialelor periculoase va fi în concordanță cu prevederile legii și cerințele autorităților. Aceste produse vor fi stocate – transportate –

manuite – utilizate și evacuate conform fișelor de securitate și cerințelor legale. În caz de incidente legate de substanțe periculoase vor fi luate imediat măsuri de curățare cu respectarea metodelor de protecție și diminuarea impactului asupra mediului.

La terminarea lucrărilor se vor evacua toate deșeurile și se vor elimina toate echipamentele, materialele și structurile utilizate pentru realizarea lucrărilor.

Lucrările se vor executa în conformitate cu prevederile proiectului tehnic, a condițiilor stabilite prin avize, acorduri și autorizații obținute de la organele în drept, a tuturor prescripțiilor de calitate.

XI. LUCRĂRI DE REFACERE A AMPLASAMENTULUI LA FINALIZAREA INVESTIȚIEI, ÎN CAZ DE ACCIDENTE ȘI/SAU LA ÎNCETAREA ACTIVITĂȚII, ÎN MĂSURA ÎN CARE ACESTE INFORMAȚII SUNT DISPONIBILE

- Lucrări propuse pentru refacerea amplasamentului la finalizarea investiției, în caz de accidente și/sau la încetarea activității:

După finalizarea lucrărilor de construcție, pentru dezafectarea organizării de șantier se va proceda la:

- Retragerea utilajelor grele din perimetrul organizării de șantier;
- Debranșarea de la utilități (alimentare cu apă, energie electrică);
- Încărcarea modulelor container, anexelor, dotărilor diverse în autocamioane, autoremorci și transportul acestora la bazele constructorului;
- Scoaterea impermeabilizărilor, dacă acestea s-au folosit, acoperirea cu pământ vegetal și plantarea de vegetație dacă organizarea de șantier a fost amplasată pe un teren fără platformă betonată existentă;
- Zonele ocupate temporar de proiect vor fi curățate și nivelate, iar terenul readus la starea inițială.

Lucrările de refacere a amplasamentului afectat de organizarea de șantier vor fi recepționate de către administratorul care a închiriat terenul constructorului și autoritatea de mediu competentă.

Lucrările pentru refacerea amplasamentelor în zona lucrărilor propuse în prezenta investiție au fost descrise la *cap. III, subcapitolul f*).

- Aspecte referitoare la prevenirea și modul de răspuns pentru cazuri de poluări accidentale:

În tabelul de mai jos sunt propuse măsuri și responsabilitati pentru evitarea producerii poluărilor accidentale.

Activitatea	Natura poluarii	Masuri propuse	Responsabil
Organizarea de santier	Poluare sol, ape freatică cu ape uzate menajere in caz de avarii	Remediere avarii	Constructor
	Poluare sol cu ape provenite din bazine de colectare/decantare	Decolmatare si curatire bazine	
	Poluare sol cu hidrocarburi ca urmare a neintretinerii utilajelor	Intretinere in stare buna a utilajelor Depoluare zona contaminata	

Amplasament lucrari	Poluare sol cu hidrocarburi ca urmare a neintretinerii utilajelor	Depoluare zona contaminata	Constructor
Perioada de operare	Poluare sol cu hidrocarburi/deseuri etc	Sistare / oprire pompe (daca e cazul)Interventii pentru remediere	Operatorul obiectivelor

În cazul apariției unei poluări accidentale, persoana care observă fenomenul anunță imediat șeful de șantier. Șeful de șantier dispune anunțarea colectivelor cu atribuții prestabilite și a echipelor de intervenție în vederea trecerii imediate la măsurile și acțiunile necesare eliminării cauzelor și pentru diminuarea efectelor poluării accidentale și se anunță autoritățile competente cu privire la producerea poluării accidentale.

Colectivele și echipele de intervenție acționează pentru:

- eliminarea cauzelor care au provocat poluarea accidentală;
- limitarea și reducerea ariei de răspândire a substanțelor poluante;
- îndepărtarea, prin mijloace adecvate tehnic, a substanțelor poluante;
- colectarea, transportul și depozitarea intermediară, în condiții de securitate pentru mediu, în vederea recuperării sau, după caz, a neutralizării sau distrugerii substanțelor poluante.

După eliminarea cauzelor poluării accidentale și după îndepărtarea pericolului răspândirii poluanților în zone adiacente, șeful de șantier va informa autoritățile asupra sistării poluării. Astfel se vor anunța Agenția pentru Protecția Mediului și Garda de Mediu pentru a constata finalizarea reabilitării zonelor poluate.

În *perioada de exploatare* pot apărea o serie de evenimente ce ar putea afecta atât integritatea mijloacelor de transport, încărcătura acestora precum și mediul înconjurător și viața umană.

Poluările accidentale pot apărea în cazul unor accidente rutiere în care sunt implicate autocisternele care transportă lichide criogenice, diverși combustibili, reactivi, alte substanțe chimice, etc. În aceste cazuri responsabilitatea cade în sarcina firmelor transportatoare care trebuie să se conformeze HG nr. 1175/2007 pentru aprobarea Normelor de efectuare a activității de transport rutier de mărfuri periculoase în România).

- Aspecte referitoare la închiderea/dezafectarea/demolarea instalației;

Nu este cazul.

- Modalități de refacere a stării inițiale/reabilitare în vederea utilizării ulterioare a terenului;

Constructorul este obligat să aducă la starea inițială terenul folosit Organizării de Șantier. Acesta se va verifica de către Beneficiarul Investiției înainte de recepția finală a lucrării.

XII. ANEXE – PIESE DESENATE

- planul de incadrare in zona a obiectivului si planul de situatie, cu modul de planificare a utilizarii suprafetelor; formele fizice ale proiectului (planuri, cladiri, alte structuri, materiale de constructie si altele); planse reprezentand limitele amplasamentului proiectului, inclusiv orice suprafata de teren solicitata pentru a fi folosita temporar (planuri de situatie si amplasamente);

Se anexează prezentei documentații.

- schemele-flux pentru procesul tehnologic și fazele activității, cu instalațiile de depoluare;

Nu este cazul.

- schema-flux a gestionării deșeurilor;

Nu este cazul.

- alte piese desenate, stabilite de autoritatea publică pentru protecția mediului.

Se anexează prezentei documentații.

XIII. PENTRU PROIECTELE CARE INTRĂ SUB INCIDENȚA PREVEDERILOR ART. 28 DIN ORDONANȚA DE URGENȚĂ A GUVERNULUI NR. 57/2007 PRIVIND REGIMUL ARIILOR NATURALE PROTEJATE, CONSERVAREA HABITATELOR NATURALE, A FLOREI ȘI FAUNEI SĂLBATICE, APROBATĂ CU MODIFICĂRI ȘI COMPLETĂRI PRIN LEGEA NR. 49/2011, CU MODIFICĂRILE ȘI COMPLETĂRILE ULTERIOARE, MEMORIUL VA FI COMPLETAT CU URMĂTOARELE:

a) descrierea succintă a proiectului și distanța față de aria naturală protejată de interes comunitar, precum și coordonatele geografice (Stereo 70) ale amplasamentului proiectului. Aceste coordonate vor fi prezentate sub formă de vector în format digital cu referință geografică, în sistem de proiecție națională Stereo 1970, sau de tabel în format electronic conținând coordonatele conturului (X, Y) în sistem de proiecție națională Stereo 1970;

Investiția propusă privește modernizarea rețelei stradale din localitățile Slava Cercheză și Slava Rusă din comuna Slava Cercheză, județul Tulcea, în vederea îmbunătățirii condițiilor de circulație.

➤ Lungimea totală a străzilor ce se vor asfalta este de **5,224.72 m**, iar suprafața carosabilă este de **22,622.00 mp**, astfel:

– Localitatea Slava Cercheză: **L= 1,811.50 m și S= 7,309.00 mp;**

– Localitatea Slava Rusă: **L= 3,413.22 m și S= 15,313.00 mp;**

➤ Suprafața totală a trotuarelor propuse în prezentul proiect este de **8,662.30 mp**.

➤ Lungimea totală a șanțurilor este de **10,458.00 m**.

➤ Numărul accesurilor la proprietăți este de **375 buc**.

Modernizarea străzilor se va face pe amplasamentul existent, pe domeniul public, fără a se aduce atingere domeniului privat deoarece spațiul de desfășurare a lucrărilor este suficient.

Modernizarea străzilor se va face folosind structurile rutiere/pietonale cu următoarele caracteristici:

Structură rutieră nouă:

- **4 cm** îmbrăcăminte din beton asfaltic BA 16 rul 50/70 (EB 16 rul 50/70);
- **6 cm** strat de legătură din beton asfaltic BAD 22.4 leg 50/70 (EB 22.4 LEG 50/70);
- **20 cm** piatră spartă 0-63 cu închidere cu savură de 25kg/mp;
- **20 cm** piatră spartă amestec 0-63;
- **10 cm** nisip;

Structură rutieră cu aplicabilitate pe strada Canalului (Localitatea Slava Cercheză):

- **23 cm** strat din beton de ciment rutier BcR 4,5;
- **5 cm** nisip pilonat;
- **5 cm** piatră spartă sort 8-16 (split);
- **15 cm** piatră spartă sort 40-63;

Structură pietonală trotuare:

- **4 cm** strat beton asfaltic cu criblură tip BA8 rul 50/70 ;
- **12 cm** strat din piatră spartă;
- **10 cm** strat din nisip;

Coordonatele geografice (Stereo 1970) ale elementelor de referință ale obiectivului sunt prezentate pe planul de situație și în anexa .xls, ce însoțesc prezentul memoriu de prezentare.

Amplasamentul investiției „Asfaltare străzi, modernizare alei pietonale, accese la proprietăți și dispozitive de scurgerea apelor în comuna Slava Cercheză, județul Tulcea” se află situat în aria naturală protejată ROSPA0091 Pădurea Babadag.

b) numele și codul ariei naturale protejate de interes comunitar;

- ❖ ROSPA0091 Pădurea Babadag

❖ **Descriere ROSPA0091 Pădurea Babadağ**

1. IDENTIFICAREA SITULUI

1.1 Tip

A

1.2 Codul sitului

ROSPA0091

1.3 NUMELE SITULUI

Pădurea Babadağ

1.4 Data completării

2	0	0	6	0	8
Y	Y	Y	Y	M	M

1.5 Data actualizării

2	0	2	0	1	2
Y	Y	Y	Y	M	M

1.6 Responsabili

Nume/Organizație: Ministerul Mediului, Apelor și Pădurilor
Adresa: Bd. Libertății 12, Sector 5, București, România
Email: john.smaranda@mmediu.ro

1.7 Datele indicării și desemnării/clasificării sitului

Data confirmării ca sit SPA

2	0	0	7	1	0
Y	Y	Y	Y	M	M

Referința legală națională a desemnării SPA:

Hotărârea Guvernului nr. 1284/2007 privind declararea ariilor de protecție specială avifaunistică, ca parte integrantă a rețelei ecologice Natura 2000 în România

Data propunerii ca sit SCI

Y	Y	Y	Y	M	M

Data confirmare ca sit SCI

Y	Y	Y	Y	M	M

Data desemnării ca sit SAC

Y	Y	Y	Y	M	M

Referința legală națională a desemnării SAC:

Explicații

2. LOCALIZAREA SITULUI

2.1 Coordonatele sitului

Longitudine

28.0122361

Latitudine

44.0075333

2.2 Suprafața sitului (ha)

57912.00

2.3 Suprafața marină (%)

0.00

2.4 Lungimea sitului (km)

2.5 Regiunile administrative

NUTS

RO22

Numele regiunii

SUD-EST

2.6 Regiunea biogeografică

Alpină

Continentală

Pontică

Panonică

Marea Neagră

Stepică (100.00%)

3. INFORMAȚIA ECOLOGICĂ

3.1 Tipuri de habitate prezente în sit și evaluarea sitului în ceea ce le privește

Tipuri de habitate						Evaluare			
Cod	PF	NP	Acoperire (Ha)	Pesteri (nr.)	Calit.date	AIBICID		AIBIC	
						Rep.	Supr. rel.	Status conserv.	Eval. globala

3.2. Specii prevazute la articolul 4 din Directiva 2009/147/CE, specii enumerate în anexa II la Directiva 92/43/CEE și evaluarea sitului în ceea ce le privește

Specie				Populație						Sit				
Grup	Cod	Denumire științifică	S	NP	Tip	Marime		Unit. masura	Categ. CIRIVIP	Calit. date	AIBIC			
						Min.	Max.				Pop.	Conserv.	Izolare	Global
B	A402	Accipiter brevipes			R	60	100	p	P		A	A	C	A
B	A086	Accipiter nisus()			C	2503	3970	i	R		C	B	C	B
B	A255	Anthus campestris			R	1600	2000	p	P		C	B	C	B
B	A090	Aquila clanga			C	2	5	i	C		B	B	C	B
B	A404	Aquila heliaca			C	3	5	i	C		B	B	C	C
B	A089	Aquila pomarina			C	4270	8580	i	C		C	B	C	B
B	A089	Aquila pomarina			R	15	30	p	C		C	B	C	B
B	A215	Bubo bubo			R	1	4	p	P		C	B	C	B
B	A133	Burhinus oediconemus			C	400	500	i	P		B	B	C	B
B	A133	Burhinus oediconemus			R	35	50	p	P		B	B	C	B
B	A087	Buteo buteo(Șorecar comun)			C	1467 5	28487	i	R		C	B	C	C
B	A088	Buteo lagopus(Șorecar încălțat)			W				R		D			
B	A403	Buteo rufinus			R	15	30	p	P		B	B	C	B
B	A243	Calandrella brachydactyla			R	200	300	p			B	B	C	C
B	A224	Caprimulgus europaeus			R				C		C	B	C	C
B	A363	Carduelis chloris(Florinte)			R				C		D			
B	A031	Ciconia ciconia			C	3500 0	12200 0	i	R		B	B	C	B
B	A030	Ciconia nigra			C	1877	2123	i	R		B	B	C	B
B	A080	Circaetus gallicus			C	195	300	i	C		B	B	C	B
B	A080	Circaetus gallicus			R	20	30	p	C		B	B	C	B
B	A081	Circus aeruginosus			C	1517	3970	i	C		C	B	C	C

B	A082	Circus cyaneus			W	20	30	i	C		C	B	C	B
B	A082	Circus cyaneus			C	110	330	i	C		C	B	C	B
B	A083	Circus macrourus			C	70	100	i	P		B	B	C	B
B	A084	Circus pygargus			C	500	830	i	C		B	B	C	B
B	A084	Circus pygargus			R		3	p	C		B	B	C	B
B	A208	Columba palumbus(Porumbel gulerat)			R				C		D			
B	A231	Coracias garrulus			R	400	500	p	C		B	B	C	B
B	A212	Cuculus canorus(Cuc)			R				C		D			
B	A238	Dendrocopos medius			P	500	620	p	C		B	B	C	B
B	A236	Dryocopus martius			P	60	80	p	C		C	B	C	C
B	A379	Emberiza hortulana			R	600	800	p	P		C	A	C	B
B	A511	Falco cherrug			C	6	8	i	P		B	B	B	B
B	A511	Falco cherrug			R	1	2	p	P		B	B	B	B
B	A103	Falco peregrinus			C	2	4	i	C		D			
B	A097	Falco vespertinus			C	600	800	i	P		C	B	C	B
B	A320	Ficedula parva			C	500	2500	i	C		D			
B	A075	Haliaeetus albicilla			R	1	1	p	P		C	B	C	C
B	A075	Haliaeetus albicilla			C	5	10	i	P		C	B	C	C
B	A092	Hieraaetus pennatus			R	20	30	p	C		A	B	C	B
B	A092	Hieraaetus pennatus			C	270	400	i	C		A	B	C	B
B	A299	Hippolais icterina(Frunzăriță galbenă)			R				C		D			
B	A251	Hirundo rustica(Rândunică)			R				P		D			
B	A251	Hirundo rustica(Rândunică)			C				C		D			
B	A338	Lanius collurio			R				C		C	B	C	C
B	A340	Lanius excubitor(Sfrâncioc mare)			W				R		D			
B	A339	Lanius minor			R				C		C	C	C	B
B	A341	Lanius senator(Sfrâncioc cu cap roșu)			R				P		D			
B	A246	Lullula arborea(Ciocarlia de padure)			R				C		D			
B	A242	Melanocorypha calandra			R	800	1500	p	P		C	B	C	B
B	A262	Motacilla alba(Codobatură albă)			R				C		D			
B	A260	Motacilla flava(Codobatură galbenă)			R				C		D			
B	A319	Muscicapa striata(Muscar sur)			R				C		D			
B	A435	Oenanthe isabellina(Pietrar răsăritean)			R	20	30	p	C		A	B	C	B
B	A277	Oenanthe oenanthe(Pietrar sur)			R				C		D			
B	A337	Oriolus oriolus(Grangur)			R				C		D			
B	A443	Parus lugubris(Pițigoii de livadă)			P	700	800	p	C		B	B	C	B
B	A019	Pelecanus onocrotalus			C	2850	3800	i	C		C	B	B	B
B	A072	Pernis apivorus			C	3190	7050	i	C		C	B	C	B
B	A274	Phoenicurus phoenicurus(Codroș de pădure)			R				C		D			
B	A315	Phylloscopus collybita(Pitulice mică)			C				C		D			
B	A315	Phylloscopus collybita(Pitulice mică)			R				C		D			

B	A314	Phylloscopus sibilatrix(Pitulice sfârâitoare)			R					C						
B	A234	Picus canus			P	200	300	p		C			C	B	C	C
B	A276	Saxicola torquata(Mărăcinar negru)			R					C			D			
B	A210	Streptopelia turtur(Turturică)			R					C			D			
B	A351	Sturnus vulgaris(Graur)			C					C			D			
B	A351	Sturnus vulgaris(Graur)			R					C			D			
B	A311	Sylvia atricapilla(Silvie cu cap negru)			R					C			D			
B	A308	Sylvia curruca(Silvie mică)			R					C			D			
B	A307	Sylvia nisoria			R	300	400	p		P			C	A	C	B
B	A397	Tadorna ferruginea			C		243	i		P			B	B	C	B
B	A397	Tadorna ferruginea			R	3	7	p		P			B	B	C	B
B	A232	Upupa epops(Pupăză)			R					C			D			

3.3. Alte specii importante de floră și faună

4. DESCRIEREA SITULUI

4.1. Caracteristici generale ale sitului

Cod	Clase habitate	Acoperire (%)
N09	Pajiști naturale, stepe	3.28
N12	Culturi (teren arabil)	16.21
N14	Pășuni	5.27
N15	Alte terenuri arabile	1.19
N16	Păduri de foioase	64.50
N17	Păduri de conifere	0.20
N21	Vii și livezi	1.19
N23	Alte terenuri artificiale (localități, mine..)	1.83
N26	Habitat de păduri (păduri în tranziție)	6.04
Total acoperire		99.71

Alte caracteristici ale sitului:

Clima este temperat continentală. Relieful este specific podișului Dobrogei, orașul Babadag situându-se în depresiunea pârâului Tabana, care îl străbate, între dealuri cu înălțimi de până la 250 m, din rocă granitică și calcaroasă, acoperite zonal de pădure. Zona este mărginită de lacul Babadag și lacul Razelm spre nord și est.

4.2. Calitate și importanță

Acest sit găzduiește efective importante ale unor specii de pasări protejate. Conform datelor avem următoarele categorii:

- număr de specii din anexa 1 a Directivei Pasări: 38
- număr de alte specii migratoare, listate în anexele Convenției asupra speciilor migratoare (Bonn): 61
- număr de specii periclitate la nivel global: 6

Situl este important pentru populațiile cuibăritoare ale speciilor următoare:

Falco vespertinus
 Falco cherrug
 Coracias garrulus
 Hieraaetus pennatus
 Accipiter brevipes
 Circaetus gallicus
 Circus pygargus
 Oenanthe pleschanka
 Picus canus
 Milvus migrans
 Dendrocopos medius

Situl este important in perioada de migratie pentru speciile:
 Haliaeetus albicilla
 Ficedula parva
 Ciconia ciconia

Situl este important pentru iernat pentru urmatoarele specii:
 Circus macrourus
 Circus cyaneus

SOR: Sit desemnat ca IBA conform urmatoarelor criterii elaborate de BirdLife International: C1, C2, C6.

4.3. Amenințări, presiuni sau activități cu impact asupra sitului

Cele mai importante impacte și activități cu efect mare asupra sitului

Impacte Negative				
Intens.	Cod	Amenințări și presiuni	Poluare (Cod)	În sit/ în afară
H	A07	Utilizarea produselor biocide, hormoni si substante chimice	N	I

Impacte Pozitive				
Intens.	Cod	Activități, management	Poluare	În sit/ în afară

Cele mai importante impacte și activități cu efect mediu/mic asupra sitului

Impacte Negative				
Intens.	Cod	Amenințări și presiuni	Poluare (Cod)	În sit/ în afară
M	B	Silvicultura	N	I
M	B 02.04	Indepartarea arborilor uscati sau in curs de uscare	N	I
L	F 03.02 .01	Colectare de animale (insecte, reptile, amfibieni...)	N	I
L	F 04.01	Pradarea statiunilor floristice(rezervatiile floristice)	N	I
L	G 04.01	Manevre militare	N	I

Impacte Pozitive				
Intens.	Cod	Activități, management	Poluare	În sit/ în afară

4.4. Tip de proprietate (optional)

4.5 Documentatie (optional)

Documentație generală:

Documentație habitate:

Documentație specii:

baza de date incddd(A081)baza de date Milvus(A019)baza de date Milvus(A072)Papp T., Fantana C. -editori-2008, AIA in Romania(A404)
Evaluari in teren 2003-2010 INCDDD-Tulcea Alexandru Dorosencu(A097)Evaluari in teren 2003-2010 INCDDD-Tulcea Alexandru Dorosencu(A379)Evaluari in teren 2003-2010 INCDDD-Tulcea. Alexandru Dorosencu(A133)Evaluari in teren 2004-2010 INCDDD-Tulcea(A242)Evaluari in teren 2007-2010 Alexandru Dorosencu(A397)Observatii in teren 2004-2010. INCDDD-Tulcea(A081)

Documentație compilare informații:

5. STATUTUL DE PROTECȚIE AL SITULUI

5.1. Clasificare la nivel național , regional si internațional

Cod	Categorie IUCN	Acoperire (%)	Cod	Categorie IUCN	Acoperire (%)	Cod	Categorie IUCN	Acoperire (%)
B		0.00						

5.2. Relațiile sitului cu alte arii protejate

- desemnate la nivel național sau regional

5.3. Desemnare sit

6. MANAGEMENTUL SITULUI

6.1. Organismul responsabil pentru managementul sitului

6.2. Planuri de management ale sitului

Specificați dacă există un plan de management al sitului:

Da Nume:

Nu, dar exista un plan in pregatire

Nu, dar exista un plan in pregatire

7. HARTA SITULUI

Inspire ID: <http://gmlid.eu/RO/ENV/PADS/PS/ROSPA0091>

Specificați dacă limitele sunt disponibile în format digital:

Da

Nu

Referința(e) către harta inițială folosită pentru digitizarea granițelor (optional):

Site GML:

c) prezența și efectivele/suprafețele acoperite de specii și habitate de interes comunitar în zona proiectului;

Din punct de vedere al aspectelor de protecția mediului, amplasamentul propus obiectivului de investiție se cu perimetrul ariei naturale protejate ROSPA0091 Pădurea Babadag, așa cum se observă și din hărțile de mai jos:

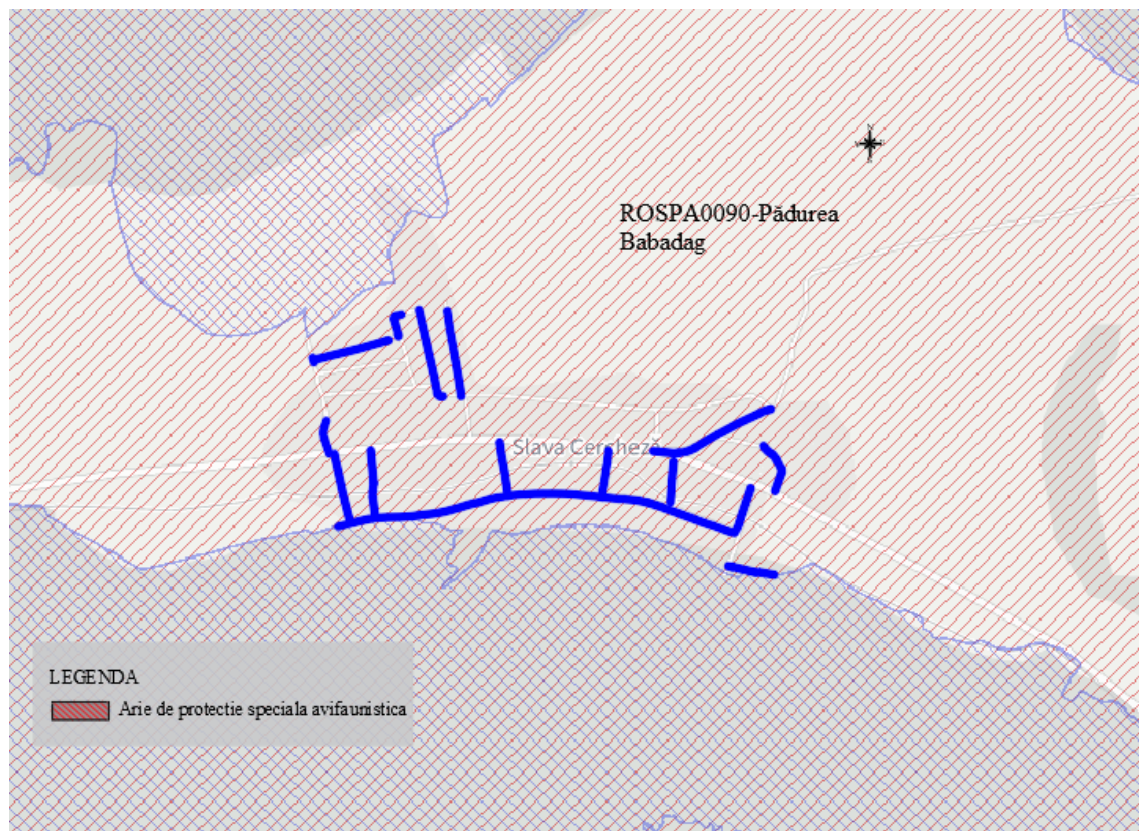


Fig. nr. 1.1 - Harta dispunerii obiectului investiției (străzi localitatea Slava Cercheză) și a sitului Natura 2000 - suprapunere cu acesta

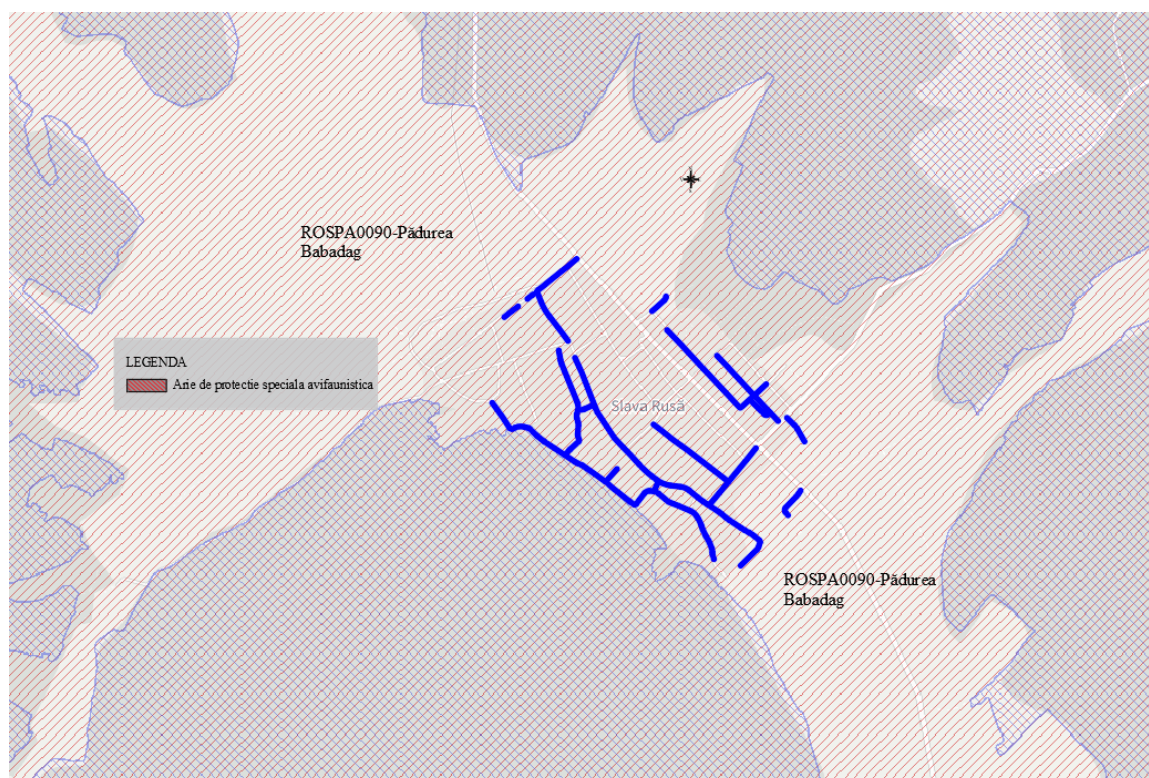


Fig. nr. 1.2 - Harta dispunerii obiectului investiției (străzi localitatea Slava Rusă) și a sitului Natura 2000 - suprapunere cu acesta

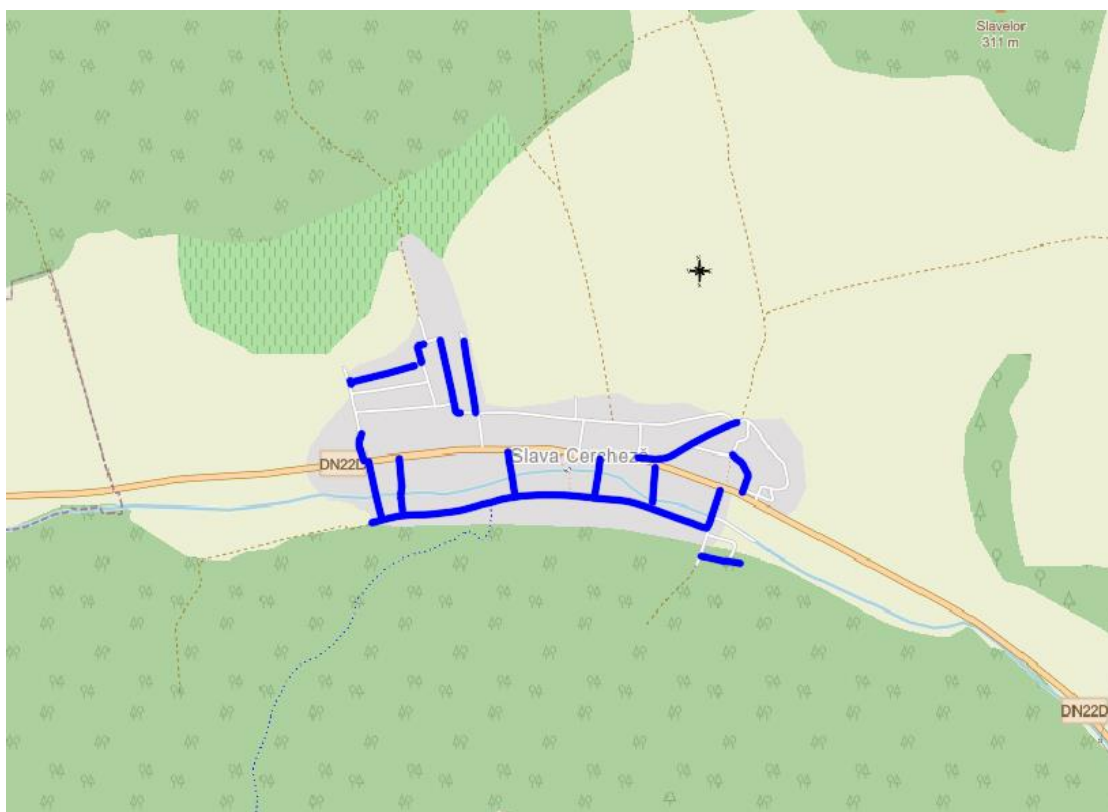


Fig. nr. 2.1 - Harta de ansamblu a zonei investiției și a vecinătăților acesteia (Localitatea Slava Cercheză)

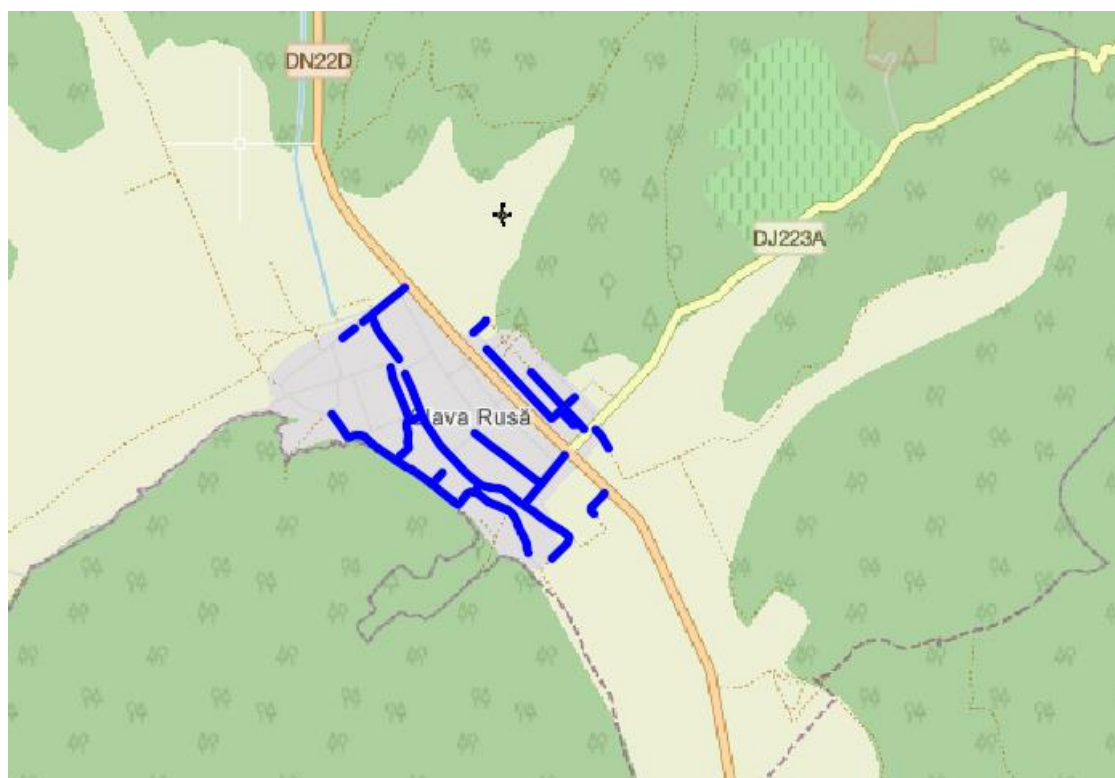


Fig. nr. 2.2 - Harta de ansamblu a zonei investiției și a vecinătăților acesteia (Localitatea Slava Rusă)

Flora și vegetația amplasamentului este distribuită conform reliefului și condițiilor de viață.

Așa cum se observă și din hărțile de mai sus (fig. nr. 2.1 și 2.2), zona investiției este reprezentată de suprafețele localităților Slava Cercheză și Slava Rusă, conectate printr-un drum național DN 22D și un drum județean DJ223A, drumuri ce fac legătura către localitățile învecinate.

Tipurile majore de vegetație din zona investiției sunt distribuite conform hărților de mai jos, ținând cont de imaginea satelitară Google hybrid.



Fig. nr. 3.1 - Hartă de ansamblu a investiției (Localitatea Slava Cercheză) – acoperirea terenului conform suportului cartografic Google hybrid de unde se disting tipurile majore de vegetație a zonei



Fig. nr. 3.2 - Hartă de ansamblu a investiției (Localitatea Slava Rusă) – acoperirea terenului conform suportului cartografic Google hybrid de unde se disting tipurile majore de vegetație a zonei

Astfel, se disting următoarele tipuri majore de vegetație/unități de acoperire a terenului:

- vegetație antropică
- vegetație palustră
- pajiști și terenuri agricole

Au fost surprinse și zonele limitrofe investiției pentru o imagine de ansamblu și încadrare mai evidentă.



Fig. nr. 4 - Aspecte generale asupra vegetației

Zona din jurul investiției este reprezentată în mare parte de terenuri agricole, pajiști xerofile și petrofile, și zonele antropice din localitățile pe care traseul investiției se regăsește.

Pajiștile au o nota mezohigrofila și sunt reprezentate de un amalgam de specii precum: *Melilotus albus*, *M. officinalis*, *Daucus carota*, *Artemisia austriaca*, *Arctium lappa*, *Artemisia vulgaris*, *Calystegia sepium*, *Eupatorium cannabinum*, *Trifolium fragiferum*, *Medicago lupulina*, *Cirsium arvense*.

O altă categorie de acoperire a terenurilor sunt zonele agricole și zonele antropice din localități fără valoare conservativă a speciilor vegetale.

Terenurile agricole sunt o altă categorie bine reprezentată în interiorul zonei investiției și în jurul acesteia întrucât este o activitate foarte bine reprezentată pentru populația localităților.

În afara de speciile cultivate acestea conțin pe margine specii de plante segetale și ruderales – nefiind un habitat cu valoare conservativă.





Fig. nr. 5.1 - Vegetație antropică din curți, grădini, marginile căilor de comunicație (străzi, șosele) din interiorul localității Slava Cercheză






Fig. nr. 5.2 - Vegetație antropică din curți, grădini, marginile căilor de comunicație (străzi, șosele) din interiorul localității Slava Rusă

Așadar, majoritatea vegetației prezente în zona investiției este reprezentată de vegetația antropică din interiorul localităților.

Aceasta este reprezentată de specii cultivate în curți, grădini, parcuri sau pe loturi personale de mică dimensiune, precum și speciile de plante ruderales, segetale care o însoțesc.

Totodată sunt prezente și specii de arbori / arbuști plantați în scop casnic (pomi fructiferi / meliferi / decorativi, etc) sau crescuți natural pe marginea căilor de acces sau lângă garduri.

Multe din aceste specii au o valoare culinară, furajeră și decorativă. Există și destule specii alohtone invazive, toate fără valoare conservativă.

Porțiunile de margine a drumurilor de acces în localitate nu formează asociații vegetale tipice ci doar un amalgam de specii rezistente la activitatea antropică și favorizate de aceasta, precum specii ierboase: *Phragmites australis*, *Hordeum murinum*, *Capsella bursa-pastoris*, *Cardaria draba*, *Papaver rhoeas*, *Echinochloa crus-galli*, *Onopordum acanthoides*, *Sinapis arvensis*, *Taraxacum officinale*, *Sisymbrium officinale*, *Xanthium italicum*, *X. spinosum*, *Centaurea cyanus*, *Cichorium intybus*, *Bromus hordeaceus*, *B. sterilis*, *Rorippa sylvestris*, *Agropyron repens*, *Cynodon dactylon*, *Lamium purpureum*, *Chenopodium album*, *Plantago lanceolata*, *Urtica dioica*, *Rumex patientia*, *Achillea millefolium*, *Matricaria chamomilla*, *M. inodora*, *Convolvulus arvensis*, *Artemisia abrotanum*, *A. annua*, *Marrubium vulgare*, *Daucus carota*, *Arctium lappa*, *Rubus caesius*, *Canabis ruderalis*, *Malva sylvestris*. *Cicuta virosa* și chiar pomi fructiferi: nuci (*Juglans regia*), corcodusi (*Prunus cerasifera*), dud (*Morus alba*) arbori: *Populus x canadensis*, *Gleditsia triacanthos*, *Robinia pseudacacia*.

Prin urmare, pe zona următoarei investiții nu există specii vegetale valoroase din punct de vedere conservativ.

În ceea ce privește segmentul de avifauna nu am identificat în zona investiției colonii ale speciilor de păsări periclitare.

În ceea ce privește amplasamentul proiectului suprapus cu aria protejată de interes comunitar ROSPA0091 Pădurea Babadag, venim cu următoarele precizări:

- Amplasamentul proiectului are folosință actuală de drumuri și străzi publice. Investigarea zonei a acoperit întreaga zonă de studiu a proiectului în vederea identificării speciilor de păsări pentru care a fost instituită aria protejată, sedentare, în pasaj sau în căutare de hrană.
- Perioadele de monitorizare au fost astfel selectate încât să surprindă perioadele de vârf ale migrației în vederea stabilirii importanței eventualelor rute de migrație ce traversează zona de studiu.

În conformitate cu observațiile din teren efectuate în zona investiției și luând în considerare comparativ datele Formularului Standard Natura 2000 al sitului ROSPA0091 Pădurea Babadag, se constată că pe suprafața respectivă nu există specii de păsări de interes comunitar. Acest fapt se datorează fie lipsei habitatelor specifice păsărilor din zona studiată, fie gradului de degradare și antropizare a acestora.

În zona se hranesc sau trec în pasaj majoritatea speciilor de păsări ce preferă habitatele urbane, agricole sau de stepă.

Menționăm că **NU** au fost identificate pe amplasamentul studiat locuri de cuibărit, ale unor specii de păsări pentru care a fost instituit situl ROSPA0091.

- specii din anexa II a Directivei Europene Păsări, prezente în fișa standard a ROSPA0091 – Pădurea Babadag, rezultatele fiind prezentate conform tabelului de mai jos:

Nr.Crt	Cod Natura 2000	Denumire științifică	Semnalară specie în zona studiată	Impactul investiției asupra populației speciei
1	A402	<i>Accipiter brevipes</i>	Nu cuibărește în zona investiției. 1 exemplare observate în zbor zona investiției	fara impact
2	A086	<i>Accipiter nisus</i>	Nu cuibărește în zona investiției. 2 exemplare observate în zbor zona investiției	fara impact
3	A255	<i>Anthus campestris</i>	Nu cuibărește în zona investiției. 5 exemplare a fost observate în zona investiției	fara impact
4	A090	<i>Aquila clanga</i>	Nu cuibărește în zona investiției. 3 exemplare a fost observate în zbor zona investiției	fara impact
5	A404	<i>Aquila heliaca</i>	Nu cuibărește în zona investiției. 2 exemplare a fost observate în zbor zona investiției	fara impact
6	A089	<i>Aquila pomarina</i>	Nu cuibărește în zona investiției. Nu a fost observat în zona investiției	fara impact
7	A215	<i>Bubo bubo</i>	Nu cuibărește în zona investiției. Nu a fost observat în zona investiției	fara impact
8	A133	<i>Burhinus oediconemus</i>	Nu cuibărește în zona investiției. Nu a fost observat în zona investiției	fara impact
9	A087	<i>Buteo buteo</i>	Nu cuibărește în zona investiției. 11 exemplare a fost observate în zbor zona	fara impact

Nr.Crt	Cod Natura 2000	Denumire științifică	Semnalară specie în zona studiată	Impactul investiției asupra populației speciei
			investiei	
10	A088	<i>Buteo lagopus</i>	Nu cuibarește în zona investiției. Nu a fost observat în zona investiției	fara impact
11	A403	<i>Buteo rufinus</i>	Nu cuibarește în zona investiției. Nu a fost observat în zona investiției	fara impact
12	A243	<i>Calandrella brachydactyla</i>	Nu cuibarește în zona investiției. Nu a fost observat în zona investiției	fara impact
13	A224	<i>Caprimulgus europaeus</i>	Nu cuibarește în zona investiției. Nu a fost observat în zona investiției	fara impact
14	A363	<i>Carduelis chloris</i>	Nu cuibarește în zona investiției. Nu a fost observat în zona investiției	fara impact
15	A031	<i>Ciconia ciconia</i>	Nu cuibarește în zona investiției. 7 exemplare a fost observate în zbor și la hranire în zona investiției	fara impact
16	A030	<i>Ciconia nigra</i>	Nu cuibarește în zona investiției. Nu a fost observat în zona investiției	fara impact
17	A080	<i>Circaetus gallicus</i>	Nu cuibarește în zona investiției. Nu a fost observat în zona investiției	fara impact
18	A081	<i>Circus aeruginosus</i>	Nu cuibarește în zona investiției. 5 exemplare a fost observate în zbor în zona investiției	fara impact
19	A082	<i>Circus cyaneus</i>	Nu cuibarește în zona investiției. Nu a fost observat în zona investiției	fara impact
20	A083	<i>Circus macrourus</i>	Nu cuibarește în zona investiției. Nu a fost observat în zona investiției	fara impact
21	A084	<i>Circus pygargus</i>	Nu cuibarește în zona investiției. Nu a fost observat în zona investiției	fara impact
22	A208	<i>Columba palumbus</i>	Nu cuibarește în zona investiției. Nu a fost observat în zona investiției	fara impact
23	A231	<i>Coracias garrulus</i>	Nu cuibarește în zona investiției. Nu a fost observat în zona investiției	fara impact
24	A212	<i>Cuculus canorus</i>	Nu cuibarește în zona investiției. Nu a fost observat în zona investiției	fara impact
25	A238	<i>Dendrocopos medius</i>	Nu cuibarește în zona investiției. Nu a fost observat în zona investiției	fara impact
26	A236	<i>Dryocopus martius</i>	Nu cuibarește în zona investiției. Nu a fost observat în zona investiției	fara impact
27	A379	<i>Emberiza hortulana</i>	Nu cuibarește în zona investiției. 5 exemplare au fost observate la hranire în zona investiției	fara impact
28	A511	<i>Falco cherrug</i>	Nu cuibarește în zona investiției. Nu a fost observat în zona investiției	fara impact
29	A103	<i>Falco peregrinus</i>	Nu cuibarește în zona investiției. Nu a fost observat în zona investiției	fara impact
30	A097	<i>Falco vespertinus</i>	Nu cuibarește în zona investiției. Nu a fost observat în zona investiției	fara impact
31	A320	<i>Ficedula parva</i>	Nu cuibarește în zona investiției. Nu a fost observat în zona investiției	fara impact
32	A075	<i>Haliaeetus albicilla</i>	Nu cuibarește în zona investiției. Nu a fost observat în zona investiției	fara impact
33	A092	<i>Hieraaetus pennatus</i>	Nu cuibarește în zona investiției. Nu a fost observat în zona investiției	fara impact
34	A299	<i>Hippolais icterina</i>	Nu cuibarește în zona investiției. Nu a fost observat în zona investiției	fara impact

Nr.Crt	Cod Natura 2000	Denumire științifică	Semnalară specie în zona studiată	Impactul investiției asupra populației speciei
35	A251	<i>Hirundo rustica</i>	Cuibarește în zona investiției fiind o specie urbană. 55 exemplare au fost observate în zbor și la hrană în zona investiției	fără impact
36	A338	<i>Lanius collurio</i>	Nu cuibarește în zona investiției. Nu a fost observat în zona investiției	fără impact
37	A340	<i>Lanius excubitor</i>	Nu cuibarește în zona investiției. Nu a fost observat în zona investiției	fără impact
38	A339	<i>Lanius minor</i>	Nu cuibarește în zona investiției. 2 exemplare au fost observate la hrană în zona investiției	fără impact
39	A341	<i>Lanius senator</i>	Nu cuibarește în zona investiției. Nu a fost observat în zona investiției	fără impact
40	A246	<i>Lullula arborea</i>	Nu cuibarește în zona investiției. Nu a fost observat în zona investiției	fără impact
41	A242	<i>Melanocorypha calandra</i>	Nu cuibarește în zona investiției. Nu a fost observat în zona investiției	fără impact
42	A262	<i>Motacilla alba</i>	Nu cuibarește în zona investiției. Nu a fost observat în zona investiției	fără impact
43	A260	<i>Motacilla flava</i>	Nu cuibarește în zona investiției. Nu a fost observat în zona investiției	fără impact
44	A319	<i>Muscicapa striata</i>	Nu cuibarește în zona investiției. Nu a fost observat în zona investiției	fără impact
45	A435	<i>Oenanthe isabellina</i>	Nu cuibarește în zona investiției. 5 exemplare au fost observate la hrană în zona investiției	fără impact
46	A277	<i>Oenanthe oenanthe</i>	Nu cuibarește în zona investiției. Nu a fost observat în zona investiției	fără impact
47	A337	<i>Oriolus oriolus</i>	Nu cuibarește în zona investiției. 2 exemplare au fost observate în zbor și hrană în zona investiției	fără impact
48	A443	<i>Parus lugubris</i>	Nu cuibarește în zona investiției. Nu a fost observat în zona investiției	fără impact
49	A019	<i>Pelecanus onocrotalus</i>	Nu cuibarește în zona investiției. Nu a fost observat în zona investiției	fără impact
50	A072	<i>Pernis apivorus</i>	Nu cuibarește în zona investiției. Nu a fost observat în zona investiției	fără impact
51	A274	<i>Phoenicurus phoenicurus</i>	Cuibarește în zona investiției fiind o pasare urbană. 11 exemplare au fost observate în zbor și hrană în zona investiției	fără impact
52	A315	<i>Phylloscopus collybita</i>	Nu cuibarește în zona investiției. Nu a fost observat în zona investiției	fără impact
53	A314	<i>Phylloscopus sibilatrix</i>	Nu cuibarește în zona investiției. Nu a fost observat în zona investiției	fără impact
54	A234	<i>Picus canus</i>	Nu cuibarește în zona investiției. Nu a fost observat în zona investiției	fără impact
55	A276	<i>Saxicola torquata</i>	Nu cuibarește în zona investiției. Nu a fost observat în zona investiției	fără impact
56	A210	<i>Streptopelia turtur</i>	Nu cuibarește în zona investiției. Nu a fost observat în zona investiției	fără impact
57	A351	<i>Sturnus vulgaris</i>	Nu cuibarește în zona investiției. 55 de exemplare au fost observate în zona investiției	fără impact
58	A311	<i>Sylvia atricapilla</i>	Nu cuibarește în zona investiției. Nu a fost observat în zona investiției	fără impact

Nr.Crt	Cod Natura 2000	Denumire științifică	Semnalare specie in zona studiată	Impactul investiției asupra populației speciei
59	A308	<i>Sylvia curruca</i>	Nu cuibărește în zona investiției. 5 exemplare au fost observate la hranire în zona investiției	fără impact
60	A307	<i>Sylvia nisoria</i>	Nu cuibărește în zona investiției. Nu a fost observat în zona investiției	fără impact
61	A397	<i>Tadorna ferruginea</i>	Nu cuibărește în zona investiției. Nu a fost observat în zona investiției	fără impact
62	A232	<i>Upupa epops</i>	Nu cuibărește în zona investiției. Nu a fost observat în zona investiției	fără impact

- alte specii comune de păsări semnalate în zona precum: Pica pica – cotofana, Corvus corone cornix – cioara griva, Corvus monedula - stancuța.



Corvus monedula



Corvus corone cornix



Pica pica (cotofana)

Fig. nr. 6 - Cele mai comune specii de păsări din zona studiată

Nu au fost identificate specii de floră și faună și habitate de interes comunitar care ar putea fi afectate de implementarea proiectului menționat.

Drept urmare, prin realizarea investiției nu se perturbă și nu se reduc specii/habitat valoroase din punct de vedere conservativ.

d) se va preciza dacă proiectul propus nu are legătură directă cu sau nu este necesar pentru managementul conservării ariei naturale protejate de interes comunitar;

Proiectul nu are legatură directă cu managementul conservării ariilor naturale protejate.

e) se va estima impactul potențial al proiectului asupra speciilor și habitatelor din aria naturală protejată de interes comunitar;

Având în vedere că investiția pentru care s-a realizat memoriul și anume „ASFALTARE STRĂZI, MODERNIZARE ALEI PIETONALE, ACCESE LA PROPRIETĂȚI ȘI DISPOZITIVE DE SCURGEREA APELOR ÎN COMUNA SLAVA CERCHEZĂ, JUDEȚUL

TULCEA” este situată în comuna Slava Cercheză, speciile de biodiversitate identificate nu sunt influențate negativ de prezența umană, întrucât sunt obișnuite cu aceasta.

Realizarea lucrărilor de modernizare a străzilor va genera un impact asupra mediului, dar acesta este moderat, temporar și reversibil. Impactul se va manifesta în general prin emisii asociate manevrării materialelor de construcții și emisii de gaze de eșapament de la utilajele ce vor executa lucrările. Lucrările vor fi realizate în amplasamentul existent, astfel încât nu va fi afectată vegetația și fauna din zona proiectului.

Impactul va fi în limite admisibile, temporar și reversibil, mediul va reveni la starea inițială la finalizarea lucrărilor de construcție.

În investigațiile pe teren nu au fost identificate populații cuibăritoare ale speciilor sau habitate de interes conservativ pentru care a fost desemnată Ariea protejate Natura 2000, ROSPA0091 în zonele desemnate pentru amplasamentul viitoarei investiții. Eventualele specii de ornitofauna de interes conservativ au fost observate tranzitând sau hrănindu-se în vecinătatea amplasamentului viitoarei investiții.

Având în vedere că obiectul acestui memoriu se referă la lucrări de modernizare ale unor străzi existente din cele două localități, acestea nu vor afecta ecosistemele acvatice și terestre, parte din arealele Natura 2000 intersectate de străzile respective.

Însă pe perioada de execuție a lucrărilor se va ține seamă de perioadele de reproducere ale speciilor care ar putea să se regăsească în zonele intersectate de tronsoanele de străzi și în plus se va interzice amenajarea punctelor de lucru și /sau a depozitelor de materiale în aceste zone pentru a nu distruge flora și fauna.

Prin urmare estimăm un *impact indirect ne semnificativ* asupra acelor specii care vor tranzita în stadiile proiectului atât de construcție cât și demolare/dezafectare. De asemenea, estimăm ca nu se va produce impact negativ de orice fel în perioada de operare prin cumularea de impact a fiecărei viitoare investiții care este previzionată a se derula în viitor în zona proiectului. Realizarea prezentei investiții va duce la unele influențe favorabile atât asupra factorilor de mediu cât și din punct de vedere economic și social în strânsă concordanță cu efectele pozitive ce rezidă din îmbunătățirea condițiilor de trai, prin modernizarea străzilor în concordanță cu cerințele actuale din legislația în vigoare.

Impactul cumulat poate rezulta în perioada de construcție și demolare/dezafectare (cum este și firesc în cazul majorității investițiilor ce implică construcții) adițional cu cel produs de către traficul din zonă, însă în condițiile respectării prevederilor legale, ale normativelor specifice și ale măsurilor operaționale caracteristice, *impactul va fi unul redus și se va menține în limitele de suportabilitate pentru toți factorii de mediu.*

În ceea ce privește alte proiecte aprobate a se desfășura în viitor, **impactul cumulat se estimează a fi ne semnificativ**, întrucât perioadele de construcție respectiv demolare/dezafectare nu sunt previzionate a se derula în aceeași perioadă cu aceleași faze din perioadele previzionate ale prezentei investiții.

În perimetrul fronturilor de lucru se desfășoară activități antropice permanente sau periodice care se pot cumula cu activitățile previzionate a se derula în perioada de construcție cât și demolare/dezafectare, însă așa cum am precizat mai sus se vor reflecta doar asupra acelor specii de păsări care tranzitează sau se hrănesc pasager pe aceste suprafețe, ele îndeplinind ecologic un rol de zone tampon (buffer) între cele două localități și ROSPA0091 - care este cu mult mai mare decât aceste suprafețe insignifiante dacă este să le raportăm la întreaga suprafață a ROSPA-ului. Speciile care tranzitează sau de hrănesc nu

depind neapărat de aceste suprafețe ocupate de viitoarea investiție având la dispoziție suprafețe mult mai mari unde își satisfac necesitățile de hrană, odihnă și cuibarit.

Speciile și habitatele de interes conservativ pentru care situl Natura 2000 - ROSPA0091 Pădurea Babadag a fost desemnat, nu este nicidecum influențat negativ, habitatele neregăsindu-se pe amplasamentul viitoarei investiții, iar speciile de avifauna nu cuibăresc, ci doar tranzitează sporadic zona.

Speciile care aleg să ajungă în aceste zone sunt tolerante la prezența umană, așadar nu putem estima impact negativ asupra acestora.

În concluzie, nu estimăm că se va produce un impact cumulat negativ semnificativ al investițiilor previzionate a se derula în viitor în zona comunei Slava Cercheză.

Măsurile pentru reducerea impactului asupra speciilor și habitatelor

În procesul de implementare al proiectului se vor lua următoarele măsuri:

- Traficul greu prin localitate se va efectua cu reducerea vitezei la maxim 30 km/ora pentru reducerea zgomotului și evitarea vibrațiilor.
- Refacerea zonei la terminarea lucrărilor.
- Stocarea substanțelor periculoase în recipiente etanșe și depozitare în locuri speciale.
- Colectarea selectivă și managementul corespunzător al deșeurilor.
- Folosirea de către executant de utilaje adecvate și întreținute conform cărții tehnice și cerințelor legale.
- Schimburile de ulei de la utilaje se vor efectua în stații speciale pentru astfel de operații.
- Transportul materialelor în basculante acoperite cu prelată.
- Amplasarea de panouri fonoabsorbante temporare pe sectoarele cu receptori sensibili, pe perioada desfășurării lucrărilor.
- Respectarea condițiilor (dacă vor exista) impuse din avizul emis de către Agencia Națională pentru Arie Naturale Protejate.

În perioada de exploatare:

- verificarea gradului de refacere a spațiilor afectate temporar de lucrări;
- verificarea și întreținerea periodică a stării lucrărilor executate;
- trebuie să se respecte și măsurile de prevenire, combatere și diminuare a impactului în caz de avarii.

Prin lucrările adoptate în proiect:

- nu se pierd procente din suprafața habitatului vreunei specii;
- nu se pierd procente din suprafețele habitatelor folosite pentru necesitățile de hrană, odihnă și reproducere ale speciilor de interes comunitar;
- nu se produce fragmentarea habitatelor de interes comunitar;
- impactul preconizat nu va produce schimbări în densitatea populațiilor, ca număr de indivizi sau ca suprafață;

- nu se pune problema luării în calcul a unor indicatori chimici-cheie care pot determina modificări legate de resursele de apă sau de alte resurse naturale sau care pot determina modificarea funcțiilor ecologice ale ariei naturale protejate de interes comunitar.

Estimarea impactului potențial al proiectului asupra speciilor și habitatelor din aria naturală protejată ROSPA0091 Pădurea Babadag, s-a analizat conform anexei.

f) alte informații prevăzute în legislația în vigoare.

- Nu sunt alte informații prevăzute în legislația în vigoare.

XIV. PENTRU PROIECTELE CARE SE REALIZEAZĂ PE APE SAU AU LEGĂTURĂ CU APELE, MEMORIUL VA FI COMPLETAT CU URMĂTOARELE INFORMAȚII, PRELUATE DIN PLANURILE DE MANAGEMENT BAZINALE, ACTUALIZATE:

Nu este cazul.

3. Indicarea obiectivului/obiectivelor de mediu pentru fiecare corp de apă identificat, cu precizarea excepțiilor aplicate și a termenelor aferente, după caz

Nu este cazul.

XV. CRITERIILE PREVĂZUTE ÎN ANEXA NR. 3 LA LEGEA NR. 292 PRIVIND EVALUAREA IMPACTULUI ANUMITOR PROIECTE PUBLICE ȘI PRIVATE ASUPRA MEDIULUI SE IAU ÎN CONSIDERARE, DACĂ ESTE CAZUL, ÎN MOMENTUL COMPILĂRII INFORMAȚIILOR ÎN CONFORMITATE CU PUNCTELE III-XIV.

Întocmit,

ing. Ec. Zamfirescu Simona

Verificat,

ing. CFDP Mirela Crudu

Semnătura și ștampila titularului

Primăria Comunei Slava Cercheză, Județul Tulcea