



AGENȚIA PENTRU PROTECȚIA MEDIULUI TULCEA

DECIZIA ETAPEI DE ÎNCADRARE

Nr. 10 din 04.04.2023

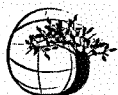
Ca urmare a notificării depuse de **UAT COMUNA HORIA**, cu sediul în jud. Tulcea, com. Horia, str. Primăriei, nr. 10, înregistrată la A.P.M. Tulcea cu nr. 3206/06.03.2023 de emitere a avizului de mediu pentru **PUZ „Sală de sport sat Horia, comuna Horia, județul Tulcea”**, propus a se implementa în jud. Tulcea, intravilan comuna Horia, satul Horia, cod poștal 827095, str. Cloștei, nr. 24 sau identificat prin Nr.cadastral 31327, Carte Funciară 31327, T36, P1148, conform certificatului de urbanism nr. 10/04.11.2022, emis de Primăria Comunei Horia, în baza:

- HG nr. 1000/2012 privind reorganizarea și funcționarea Agenției Naționale pentru Protecția Mediului și a instituțiilor publice aflate în subordinea acesteia, cu modificările și completările ulterioare;
- OUG nr. 195/2005 privind protecția mediului, aprobată cu modificări prin Legea nr. 265/2006, cu modificările și completările ulterioare;
- HG nr. 1076/2004 privind stabilirea procedurii de realizare a evaluării de mediu pentru planuri și programe;

**Agenția pentru Protecția Mediului Tulcea,**

- ca urmare a consultării autorităților publice participante în cadrul ședinței Comitetului Special Constituit din data de 21.03.2023, a completărilor depuse la documentație, înregistrate la A.P.M. Tulcea cu nr. 4381/23.03.2023 prin care se depune dovada mediatizării deciziei A.P.M. Tulcea ca urmare a parcurgerii etapei de încadrare;
- în conformitate cu prevederile art. 5 alin.(2) pct. a) și a anexei nr. 1 – Criterii pentru determinarea efectelor semnificative potențiale asupra mediului din H.G. 1076/2004 privind stabilirea procedurii de realizare a evaluării de mediu pentru planuri și programe;
- în lipsa comentariilor motivate din partea publicului interesat (mediatizare decizie etapă de încadrare în ziarul România Liberă din 23.03.2023 și pe site-ul și la sediul A.P.M. Tulcea, în data de 24.03.2023).

**Decide: PUZ „ Sală de sport sat Horia, comuna Horia, județul Tulcea”**, propus a se implementa în jud. Tulcea, intravilan comuna Horia, satul Horia, cod poștal 827095, str. Cloștei, nr. 24 sau identificat prin Nr.cadastral 31327, Carte Funciară 31327, T36, P1148, **nu necesită evaluare de mediu și se supune adoptării planului fără aviz de mediu.**





**AGENȚIA PENTRU PROTECȚIA MEDIULUI TULCEA**

**Obiectivele planului:**

Amplasamentul cu o suprafață de 5122.00 mp este situat în intravilanul satului Horia, str. Cloștei, nr. 24.

Conform Certificatului de Urbanism nr. 10/04.11.2022, emis de Primăria Comunei Horia, amplasamentul este situat în intravilanul satului Horia, Trup 1 Horia, UTR 1, definit ca teritoriu având funcțiunea predominantă zona de instituții publice dar și zona de locuit L, folosința actuală – teren aparținând categoriei de folosință neproductiv.

Zona beneficiază de un P.O.T. max de 50% și un C.U.T. max de 0,8 , spații verzi min.25%.

**Vecinătăți**

Nord: Râul Taița – nr cad 34533

Vest: Str. Principală – nr cad 34724 – DN 22F

Sud: Str. Cloștei – nr cad 34535

Est: Proprietate privată

Se propune edificarea unei săli de sport și racordare la utilități în suprafață de 1536,6 mp(aprox.30%), spații verzi 1536,6 mp(aprox.30%), parcaje, platforme, circulații, alei etc. 2048,8 mp.

Amplasamentul beneficiază de acces direct la o cale rutieră – Str. Cloștei.

Din punct de vedere al accesului carosabil în incinta propusă, acesta se va realiza din calea de acces din partea de sud a terenului. Parcarea se va face numai în incinta proprie.

Bilanțul teritorial propus al terenului reglementat:

<b>ZONE/SUBZONE FUNCȚIONALE</b>	<b>mp</b>	<b>%</b>
<b>TOTAL TEREN</b>	<b>5122</b>	<b>100</b>
<b>ZONA IS – INSTITUȚII ȘI SERVICII – din care: Subzonă servicii, sport, agrement, birouri administrative, spații tehnice</b>	<b>1536.60</b>	<b>30</b>
<b>Zonă spații verzi minim pe lot</b>	<b>1536.60</b>	<b>30,00</b>
<b>Zonă amenajări incintă (parcaje, platforme, circulații, alei carosabile, etc. )</b>	<b>2048.8</b>	<b>40,00</b>





**AGENȚIA PENTRU PROTECȚIA MEDIULUI TULCEA**

Suprafața teren: 5122 mp

\*Regim maxim de înălțime: Hmax 15 m

**\*\*Indicatorii urbanistici**

P.O.T. max: 30%

C.U.T. max: 0,4

Pe lot se vor asigura minim 2 locuri de parcare pentru autocare și 10 pentru autoturisme.

Alimentare cu apă – Se va realiza din rețeaua stradală existentă – Str.Cloștei.

Rețele de canalizare – Evacuarea apelor uzate menajere rezultate din activitatea funcțiunii propuse se va realiza în bazinul vidanjabil propus (40 mc), cu prevederea unui racord la viitoarea rețea publică de canalizare.

Alimentarea cu energie electrică se va face prin racord la rețeaua națională.

Colectarea deșeurilor se va realiza prin colectare selectivă , în europubele, apoi predate către firme specializate și autorizate din domeniu.

**Motivele care au stat la baza luării deciziei:**

✓ Amplasamentul se află în intravilanul satului Horia, Trup 1 Horia, UTR 1, definit ca teritoriu având funcțiunea predominantă zona de instituții publice dar și zona de locuit L, folosința actuală – teren aparținând categoriei de folosință neproductiv.

✓ Se propune edificarea unei săli de sport și racordare la utilități în suprafață de 1536,6 mp ,spații verzi 1536,6 mp, parcaje, platforme, circulații, alei, etc. 2048,8 mp, suprafața teren 5122 mp.

✓ Prin PUZ se propune realizarea accesului carosabil din calea de acces din partea de sud a terenului – str. Cloștei. Pe lot se vor asigura minim 2 locuri de parcare pentru autocare și 10 pentru autoturisme.

✓ Utilitățile se vor asigura prin racordarea la rețeaua localității, iar pentru canalizare în bazinul vidanjabil propus (40 mc), cu prevederea unui racord la viitoarea rețea publică .

✓ Planul Urbanistic Zonal nu este situat în arii protejate.


✓ Colectarea și depozitarea deșeurilor menajere se va face prin colectare selectivă , în europubele, apoi predate către firme specializate și autorizate din domeniu.

✓ Amplasamentul nu se suprapune cu arii naturale protejate.

**1. Caracteristicile planurilor și programelor cu privire, în special, la:**

a) gradul în care planul sau programul creează un cadru pentru proiecte și alte activități viitoare fie în ceea ce privește amplasamentul, natura, mărimea și condițiile de funcționare, fie în privința alocării resurselor;





## AGENȚIA PENTRU PROTECȚIA MEDIULUI TULCEA

Generează posibilitatea de dezvoltare a unor proiecte de dezvoltare urbană, activități de infrastructură.

**b) gradul în care planul sau programul influențează alte planuri și programe, inclusiv pe cele în care se integrează sau care derivă din ele;**

Planul Urbanistic Zonal nu va influența alte planuri ce se vor derula pe teritoriul localității.

**c) relevanța planului sau programului în/pentru integrarea considerațiilor de mediu, mai ales din perspectiva promovării dezvoltării durabile;**

Planul se încadrează în perspectiva dezvoltării durabile.

**d) problemele de mediu relevante pentru plan sau program;**

Planul Urbanistic Zonal nu se suprapune cu arii naturale protejate

**e) relevanța planului sau programului pentru implementarea legislației naționale și comunitare de mediu (de exemplu, planurile și programele legate de gospodărirea deșeurilor sau de gospodărirea apelor).**

Planul propune respectarea legislației de mediu aflată în vigoare

**2. Caracteristicile efectelor și ale zonei posibil a fi afectate cu privire, în special, la:**

a) probabilitatea, durata, frecvența și reversibilitatea efectelor - nu este cazul, datorită faptului că vor fi prevăzute toate dotările necesare pentru eliminarea impactului.

b) natura cumulativă a efectelor: nu este cazul

c) natura transfrontieră a efectelor: nu este cazul

d) riscul pentru sănătatea umană sau pentru mediu (de exemplu, datorită accidentelor): nu este cazul, vor fi prevăzute toate dotările necesare pentru eliminarea impactului.

e) mărimea și spațialitatea efectelor (zona geografică și mărimea populației potențial afectate): impact minor, nesemnificativ asupra factorilor de mediu

f) valoarea și vulnerabilitatea arealului posibil a fi afectat, date de:

(i) caracteristicile naturale speciale sau patrimoniul cultural – impact nesemnificativ;

(ii) depășirea standardelor sau a valorilor limită de calitate a mediului - nu este cazul;

(iii) folosirea terenului în mod intensiv - conform certificatului de urbanism terenul are folosința actuală teren aparținând categoriei de folosință neproductiv.

g) efectele asupra zonelor sau peisajelor care au un statut de protejare recunoscut pe plan național, comunitar sau internațional - nu este cazul, amplasamentul planului nu se află în arii protejate;

### **Obligațiile titularului :**

- Se va respecta legislația de mediu în vigoare.

- În conformitate cu prevederile art. 26 din HG nr. 1076/2004 privind stabilirea procedurii de realizare a evaluării de mediu pentru planuri și programe, veți supune



AGENȚIA PENTRU PROTECȚIA MEDIULUI TULCEA

Adresa Tulcea, str. Isacței, nr. 73 (Clădire Donaris), et.3, Cod 820207

E-mail: office@apmtl.anpm.ro; Tel. 0240510620, 0240510622, 0240510623; Fax: 0240510621

Operator de date cu caracter personal, conform Regulamentului (UE) 2016/679



## AGENȚIA PENTRU PROTECȚIA MEDIULUI TULCEA

procedurii de adoptare planul sus menționat, precum și orice modificare a acestuia, după caz, numai în forma acceptată de autoritatea competentă de protecția mediului.

- Se va respecta Regulamentul Local de Urbanism aferent PUZ și a condițiilor impuse prin certificatul de urbanism nr. 10/04.11.2022, emis de Primăria Comunei Horia.

**Procedura de emitere a acordului de mediu va fi parcursă în conformitate cu prevederile Legii nr. 292/2018 privind evaluarea impactului anumitor proiecte publice și private asupra mediului.**

### **Informarea și participarea publicului la procedura de evaluare de mediu:**

- mediatizare în presă la depunerea notificării (ziarul „Delta” din 21.02.2023 și 24.02.2023);

- mediatizare după luarea deciziei în C.S.C. (ziarul „România Liberă” din 23.03.2023) și pe site-ul și la sediul A.P.M. Tulcea în data de 24.03.2022.

Până la data luării deciziei, nu au fost înregistrate opinii/observații din partea publicului.

**Conform prevederilor O.U.G. nr. 195/2005 privind protecția mediului, aprobată cu modificări prin Legea nr. 265/2006, cu modificările și completările ulterioare, răspunderea pentru corectitudinea informațiilor puse la dispoziția autorității competente pentru protecția mediului și a publicului, revine titularului planului.**

**Prezenta decizie este valabilă de la data emiterii, pe toată perioada de valabilitate a planului, dacă nu intervin modificări ale acestuia.**

### **Mențiuni despre procedura de contestare administrativă și contencios administrativ:**

Orice persoană care face parte din publicul interesat și care se consideră vătămată într-un drept al sau ori într-un interes legitim se poate adresa instanței de contencios administrativ competente pentru a ataca, din punct de vedere procedural sau substanțial, actele, deciziile ori omisiunile autorității publice competente care fac obiectul participării publicului, inclusiv aprobarea de dezvoltare, potrivit prevederilor Legii contenciosului administrativ nr. 554/2004, cu modificările și completările ulterioare.


Actele sau omisiunile autorității publice competente care fac obiectul participării publicului se atacă în instanță odată cu decizia etapei de încadrare.

Se poate adresa instanței de contencios administrativ competente și orice organizație neguvernamentală care îndeplinește condițiile prevăzute de legislația în vigoare, considerându-se ca acestea sunt vătămate într-un drept al lor sau într-un interes legitim.

Soluționarea cererii se face potrivit dispozițiilor Legii nr.554/2004, cu modificările ulterioare.

Înainte de a se adresa instanței de contencios administrativ competente, persoanele care






**AGENȚIA PENTRU PROTECȚIA MEDIULUI TULCEA**

fac parte din publicul interesat și care se consideră vătămate într-un drept ori într-un interes legitim, trebuie să solicite autorității publice emitente, în termen de 30 zile de la data aducerii la cunoștința publicului a deciziei etapei de încadrare revocarea, în tot sau în parte, a respectivei decizii.

Autoritatea publică emitentă are obligația de a răspunde la plângerea prealabilă în termen de 30 de zile de la data înregistrării acesteia la acea autoritate.

**DIRIGENT EXECUTIV**  
chim. **Mirela Aurelia RAICU**



Șef serviciu Avize, Acorduri, Autorizații  
ing. Daniela STRĂINU

Întocmit: Alexandru Udrea  
Nr.A.A.A. 1429.../04.04.2023

