

AGENȚIA PENTRU PROTECȚIA MEDIULUI TULCEA


**DECIZIA ETAPEI DE ÎNCADRARE**  
**Nr. 15 din 18.04.2023**

Ca urmare a notificării depuse de **S.C. EOLIAN EFECT S.R.L.**, cu sediul în mun. Tulcea, str. Grigore Antipa, nr. 10, cam. 1, etaj 4, înregistrată la A.P.M. Tulcea cu nr. 15311/07.12.2022, de emitere a avizului de mediu pentru **PUZ „Construire parc de turbine eoliene – modificare PUZ aprobat de Consiliul Local al comunei Beidaud prin HCL nr. 8/28.03.2012, prelungit prin HCL nr. 19/08.10.2012, HCL nr. 12/06.04.2017, HCL nr. 28/30.09.2019”**, propus a se implementa în extravilan comuna Beidaud, jud. Tulcea pe terenurile identificate prin: NC/CF 36216; NC/CF 36217; NC/CF 36218; NC/CF 36613; NC/CF 36567; NC/CF 36568; NC/CF 36569; NC/CF 36570; NC/CF 39109; NC/CF 36215; NC/CF 36670; NC/CF 36247; NC/CF 36250; NC/CF 36669; NC/CF 36636; NC/CF 36626; NC/CF 36627; NC/CF 36101; NC/CF 36074; NC/CF 35999; NC/CF 43727; NC/CF 36125; NC/CF 36389; NC/CF 36558; NC/CF 36610; NC/CF 36612; NC/CF 36543; NC/CF 36411; NC/CF 36412; NC/CF 36466; NC/CF 36509; NC/CF 39111; NC/CF 36273; NC/CF 39112-PARTIAL INTRAVILAN; NC/CF 36137;

NC/CF 36174; NC/CF 36205; NC/CF 36204; NC/CF 36203; NC/CF 36202; NC/CF 36559; NC/CF 36560; NC/CF 36206; NC/CF 36183; NC/CF 36210; NC/CF 36143; NC/CF 36076; NC/CF 36640; NC/CF 36092; NC/CF 36186; NC/CF 36078; NC/CF 36093; NC/CF 36226; NC/CF 36649; NC/CF 36650; NC/CF 36603; NC/CF 36602; NC/CF 36601; NC/CF 36604; NC/CF 36545; NC/CF 36418; NC/CF 36435; NC/CF 36390; NC/CF 36397; NC/CF 36129; NC/CF 36044; NC/CF 36046; NC/CF 36045; NC/CF 35984; NC/CF 35948; NC/CF 36249; NC/CF 36562; NC/CF 36482; NC/CF 36104; NC/CF 36091; NC/CF 36147; NC/CF 36148; NC/CF 36483; NC/CF 36181; NC/CF 36180; NC/CF 36179; NC/CF 36205; NC/CF 36227; NC/CF 36225; NC/CF 36606; NC/CF 36605; NC/CF 36449; NC/CF 36043; NC/CF 36041; NC/CF 36040; NC/CF 36039; NC/CF 36038; NC/CF 36115; NC/CF 36114; NC/CF 36514; NC/CF 36513; NC/CF 36146; NC/CF 36042, conform certificatului de urbanism nr. 15/08.08.2022, emis de Primăria Comunei Beidaud și a completărilor ulterioare înregistrate la APM Tulcea cu nr. 15491/12.11.2022, 228/09.01.2023, nr. 3043/02.03.2023 și nr. 5103/05.04.2023, în baza:

- HG nr. 1000/2012 privind reorganizarea și funcționarea Agenției Naționale pentru Protecția Mediului și a instituțiilor publice aflate în subordinea acesteia, cu modificările și completările ulterioare;
- OUG nr. 195/2005 privind protecția mediului, aprobată cu modificări prin Legea nr. 265/2006, cu modificările și completările ulterioare;





AGENȚIA PENTRU PROTECȚIA MEDIULUI TULCEA

- HG nr.1076/2004 privind stabilirea procedurii de realizare a evaluării de mediu pentru planuri și programe;
- OUG nr.57/2007 privind regimul ariilor naturale protejate, conservarea habitatelor naturale, a florei și faunei sălbatice, cu modificările și completările ulterioare;
- Ordinul nr. 19/2010 pentru aprobarea Ghidului metodologic privind evaluarea adecvată a efectelor potențiale ale planurilor sau proiectelor asupra ariilor naturale protejate de interes comunitar, cu modificările și completările ulterioare;
- Ordinul nr. 1964/2007 privind instituirea regimului de arie naturală protejată a siturilor de importanță comunitară, ca parte integrantă a rețelei ecologice europene Natura 2000 în România, cu modificările și completările ulterioare;
- H.G. nr. 1284/2007 privind declararea ariilor de protecție specială avifaunistică ca parte integrantă a rețelei ecologice europene Natura 2000 în România, cu modificările și completările ulterioare;

**Agencia pentru Protecția Mediului Tulcea,**


▪ ca urmare a consultării autorităților publice participante în cadrul ședinței Comitetului Special Constituit din data de 29.03.2023, a completărilor depuse la documentație, înregistrate la A.P.M. Tulcea cu nr. 5103/05.04.2023 prin care se depune dovada mediatizării deciziei A.P.M. Tulcea ca urmare a parcurgerii etapei de încadrare;

▪ în conformitate cu prevederile art. 5 alin. (2) pct. a) și a anexei nr. 1 – Criterii pentru determinarea efectelor semnificative potențiale asupra mediului din H.G. 1076/2004 privind stabilirea procedurii de realizare a evaluării de mediu pentru planuri și programe;

▪ în lipsa comentariilor motivate din partea publicului interesat (mediatizare decizie etapă de încadrare în ziarul Delta din 04.04.2023, precum și pe site-ul și la sediul A.P.M. Tulcea în data de 30.03.2023).

**Decide:** Planul Urbanistic Zonal Construire parc de turbine eoliene – modificare PUZ aprobat de Consiliul Local al comunei Beidaud prin HCL nr. 8/28.03.2012, prelungit prin HCL nr. 19/08.10.2012, HCL nr. 12/06.04.2017, HCL nr. 28/30.09.2019”, propus a se implementa în extravilan comuna Beidaud, jud. Tulcea pe terenurile identificate prin: NC/CF 36216; NC/CF 36217; NC/CF 36218; NC/CF 36613; NC/CF 36567; NC/CF 36568; NC/CF 36569; NC/CF 36570; NC/CF 39109; NC/CF 36215; NC/CF 36670; NC/CF 36247; NC/CF 36250; NC/CF 36669; NC/CF 36636; NC/CF 36626; NC/CF 36627; NC/CF 36101; NC/CF 36074; NC/CF 35999; NC/CF 43727; NC/CF 36125; NC/CF 36389; NC/CF 36558; NC/CF 36610; NC/CF 36612; NC/CF 36543; NC/CF 36411; NC/CF 36412; NC/CF 36466;





AGENȚIA PENTRU PROTECȚIA MEDIULUI TULCEA

NC/CF 36509; NC/CF 39111; NC/CF 36273; NC/CF 39112-PARTIAL INTRAVILAN; NC/CF 36137; NC/CF 36174; NC/CF 36205; NC/CF 36204; NC/CF 36203; NC/CF 36202; NC/CF 36559; NC/CF 36560; NC/CF 36206; NC/CF 36183; NC/CF 36210; NC/CF 36143; NC/CF 36076; NC/CF 36640; NC/CF 36092; NC/CF 36186; NC/CF 36078; NC/CF 36093; NC/CF 36226; NC/CF 36649; NC/CF 36650; NC/CF 36603; NC/CF 36602; NC/CF 36601; NC/CF 36604; NC/CF 36545; NC/CF 36418; NC/CF 36435; NC/CF 36390; NC/CF 36397; NC/CF 36129; NC/CF 36044; NC/CF 36046; NC/CF 36045; NC/CF 35984; NC/CF 35948; NC/CF 36249; NC/CF 36562; NC/CF 36482; NC/CF 36104; NC/CF 36091; NC/CF 36147; NC/CF 36148; NC/CF 36483; NC/CF 36181; NC/CF 36180; NC/CF 36179; NC/CF 36205; NC/CF 36227; NC/CF 36225; NC/CF 36606; NC/CF 36605; NC/CF 36449; NC/CF 36043; NC/CF 36041; NC/CF 36040; NC/CF 36039; NC/CF 36038; NC/CF 36115; NC/CF 36114; NC/CF 36514; NC/CF 36513; NC/CF 36146; NC/CF 36042, **necesită efectuarea evaluării de mediu pentru planuri și programe**, conform prevederilor H.G. nr. 1076/2004 privind stabilirea procedurii de realizare a evaluării de mediu pentru planuri și programe cu realizarea Raportului de mediu și a **evaluării adecvate**, conform prevederilor Ordinului nr.19/2010 pentru aprobarea ghidului metodologic privind evaluarea adecvată a efectelor potențiale ale planurilor și proiectelor asupra ariilor naturale protejate de interes comunitar, cu modificările și completările ulterioare, cu întocmirea Studiului de evaluare adecvată, pentru planul menționat.

**Obiectivele planului sunt următoarele:**

- stabilirea amplasamentelor pentru montarea turbinelor eoliene în baza studiului privind intensitatea vântului și a numărului optim de turbine;
- stabilirea condițiilor de amplasare a turbinelor funcție de distanțele limita față de limitele intravilanului localităților adiacente amplasamentului studiat;
- stabilirea limitelor de siguranță față de alte parcuri eoliene care sunt sau vor fi amplasate în zonă;
- stabilirea rețelei de drumuri de exploatare necesare a fi realizate pe terenul din zona studiată - dimensionarea acestora pentru asigurarea condițiilor de transport în siguranță a utilajelor la locul de montaj și a materialelor necesare realizării infrastructurii turbine lor eoliene;
- stabilirea traseelor de circulație pe drumurile existente în afară teritoriului aferent parcului eolian pentru transportarea echipamentelor și a materialelor de construcție;
- zonificarea funcțională a terenurilor;
- statutul juridic și circulația terenurilor;
- definirea infrastructurii edilitare necesare acestui gen de investiție și a zonelor aferente acestora;
- măsuri de delimitare până la eliminare a efectelor unor riscuri naturale și antropice;





AGENȚIA PENTRU PROTECȚIA MEDIULUI TULCEA

- măsuri de protecție a mediului și condițiile de aplicare a prevederilor studiului de impact asupra mediului;
- stabilirea obiectivelor de utilitate publică;
- reglementări specifice detaliate permisiuni și restricții incluse în regulamentul local de urbanism aferent P.U.Z.,
- delimitarea și protejarea patrimoniului natural și arheologic;

**Motivele care au stat la baza luării deciziei:**

- Planul Urbanistic Zonal „**Construire parc de turbine eoliene – modificare PUZ aprobat de Consiliul Local al comunei Beidaud prin HCL nr. 8/28.03.2012, prelungit prin HCL nr. 19/08.10.2012, HCL nr. 12/06.04.2017, HCL nr. 28/30.09.2019**”, se suprapune parțial cu ROSPA0100 Stepa Casimcea;
- PUZ –ul propune amplasarea unui parc de turbine eoliene format din 18 turbine cu putere nominală de 6,2 MW)/turbina;
- Amplasamentul este situat în extravilan într-o zonă aflată în apropierea localității Sarighiol de Deal (la Nord – Est) și Râmnicul de Sus (Sud), având o suprafață studiată de 2 409,8 ha, din care suprafața care a generat PUZ este 145,7 ha;
- Pe amplasamentul studiat se va propune, de asemenea, și o stație de conexiune, în care se vor conecta toate cele 18 turbine prin trasee de cablu LES și de la care va pleca către stația de transformare și conectare la SEN;
- Cele 18 turbine 6,2 MW au diametrul rotorului de 170 m și înălțimea la vârful palei de 220 m;
- Fiecare turbină eoliană este compusă dintr-un pilon tubular cu un diametru la baza de 5.5 m, două echipamente de răcire aflate la baza pilonului, nacelă care include generatorul, cutia de viteză, sistemul de comandă și rotorul cu cele 3 pale, totul amplasat pe o fundație.

**1. Caracteristicile planurilor și programelor cu privire, în special, la:**

**a) gradul în care planul sau programul creează un cadru pentru proiecte și alte activități viitoare fie în ceea ce privește amplasamentul, natura, mărimea și condițiile de funcționare, fie în privința alocării resurselor;**

- Generează posibilitatea de dezvoltare a unor activități de producție energie electrică

**b) gradul în care planul sau programul influențează alte planuri și programe, inclusiv pe cele în care se integrează sau care derivă din ele;**

- În zonă sunt propuse sau în funcțiune o serie de alte parcuri eoliene.

**c) relevanța planului sau programului în/pentru integrarea considerațiilor de mediu, mai ales din perspectiva promovării dezvoltării durabile;**

- Se încadrează în perspectiva dezvoltării durabile, prin producerea de energie verde.

**d) problemele de mediu relevante pentru plan sau program;**





AGENȚIA PENTRU PROTECȚIA MEDIULUI TULCEA

Planul Urbanistic Zonal „Construire parc de turbine eoliene – modificare PUZ aprobat de Consiliul Local al comunei Beidaud prin HCL nr. 8/28.03.2012, prelungit prin HCL nr. 19/08.10.2012, HCL nr. 12/06.04.2017, HCL nr. 28/30.09.2019 “se suprapune parțial cu ROSPA0100 Stepa Casimcea.

e) **relevanța planului sau programului pentru implementarea legislației naționale și comunitare de mediu (de exemplu, planurile și programele legate de gospodărirea deșeurilor sau de gospodărirea apelor).**

- Planul propune respectarea legislației de mediu aflată în vigoare și se aliniază la Strategia energetică națională;

- Deșeurile vor fi colectate selectiv și vor fi predate operatorilor economici autorizați.

**2. Caracteristicile efectelor și ale zonei posibil a fi afectate cu privire, în special, la:**

a) **probabilitatea, durata, frecvența și reversibilitatea efectelor** - este posibil să apară efecte semnificative, de lungă durată asupra factorilor de mediu;

b) **natura cumulativă a efectelor:** în zonă există mai multe parcuri eoliene în funcțiune, precum și parcuri eoliene în faza de plan sau proiect;

c) **natura transfrontieră a efectelor:** nu este cazul;

d) **riscul pentru sănătatea umană sau pentru mediu** (de exemplu, datorită accidentelor): este posibil să apară efecte semnificative asupra factorilor de mediu și sănătății umane;

e) **mărimea și spațialitatea efectelor** (zona geografică și mărimea populației potențial afectate): este posibil să apară efecte semnificative asupra factorilor de mediu;

f) **valoarea și vulnerabilitatea arealului posibil a fi afectat**, date de:

(i) caracteristicile naturale speciale sau patrimoniul cultural – PUZ se propune a fi implementat în arii naturale protejate și în vecinătate;

(ii) depășirea standardelor sau a valorilor limită de calitate a mediului - se va realiza prin evaluarea strategică de mediu;


(iii) folosirea terenului în mod intensiv - conform certificatului de urbanism terenul are folosința actuală drum comunal, drumuri de exploatare și teren arabil;

• g) **efectele asupra zonelor sau peisajelor care au un statut de protejare recunoscut pe plan național, comunitar sau internațional** – se vor analiza prin Studiul de evaluare adecvată și Raportul de mediu.

**Obligațiile titularului:**

- Studiul de evaluare adecvată și Raportul de mediu vor fi întocmite de către persoane fizice sau juridice atestate, în conformitate cu prevederile Ord. M.M. nr. 1134/2020. Se va respecta legislația de mediu în vigoare. Studiul de evaluare





**AGENȚIA PENTRU PROTECȚIA MEDIULUI TULCEA**

adecvată se va întocmi ținând cont de ghidurile specifice, iar concluziile acestuia vor fi preluate și integrate în Raportul de mediu.

**Informarea și participarea publicului la procedura de evaluare de mediu:**

- mediatizare în presă la depunerea notificării (ziarul „Delta” din 07.12.2022 și 10.12.2022);

- mediatizare după luarea deciziei în C.S.C. (ziarul „Delta” din 04.04.2023 și pe site-ul și la sediul A.P.M. Tulcea în data de 30.03.2023).

Până la data luării deciziei, nu au fost înregistrate opinii/observații din partea publicului.

**Conform prevederilor O.U.G. nr. 195/2005 privind protecția mediului, aprobată cu modificări prin Legea nr. 265/2006, cu modificările și completările ulterioare, răspunderea pentru corectitudinea informațiilor puse la dispoziția autorității competente pentru protecția mediului și a publicului, revine titularului planului.**

**Prezenta decizie este valabilă de la data emiterii, pe toată perioada de valabilitate a planului, dacă nu intervin modificări ale acestuia.**

**Mențiuni despre procedura de contestare administrativă și contencios administrativ:**

Orice persoană care face parte din publicul interesat și care se consideră vătămată într-un drept al sau ori într-un interes legitim se poate adresa instanței de contencios administrativ competente pentru a ataca, din punct de vedere procedural sau substanțial, actele, deciziile ori omisiunile autorității publice competente care fac obiectul participării publicului, inclusiv aprobarea de dezvoltare, potrivit prevederilor Legii contenciosului administrativ nr. 554/2004, cu modificările și completările ulterioare.

Actele sau omisiunile autorității publice competente care fac obiectul participării publicului se atacă în instanță odată cu decizia etapei de încadrare.

Se poate adresa instanței de contencios administrativ competente și orice organizație neguvernamentală care îndeplinește condițiile prevăzute de legislația în vigoare, considerându-se ca acestea sunt vătămate într-un drept al lor sau într-un interes legitim.

Soluționarea cererii se face potrivit dispozițiilor Legii nr.554/2004, cu modificările ulterioare.

Înainte de a se adresa instanței de contencios administrativ competente, persoanele care fac parte din publicul interesat și care se consideră vătămate într-un drept ori într-un interes legitim, trebuie să solicite autorității publice emitente, în termen de 30 zile de la data aducerii la cunoștința publicului a deciziei etapei de încadrare





Ministerul Mediului, Apelor și Pădurilor  
Agenția Națională pentru Protecția Mediului



AGENȚIA PENTRU PROTECȚIA MEDIULUI TULCEA

revocarea, în tot sau în parte, a respectivei decizii.

Autoritatea publică emitentă are obligația de a răspunde la plângerea prealabilă în termen de 30 de zile de la data înregistrării acesteia la acea autoritate.

DIRECTOR EXECUTIV  
chim. ~~Mirela Aurelia~~ RAICU



Șef Serviciu

Avize, Acorduri, Autorizații

ing. Daniela Străinu *RS*

Întocmit: ing. Tuzlaru Camelia

Nr. A.A.A. ....1065.../18.04.2023 *S*



AGENȚIA PENTRU PROTECȚIA MEDIULUI TULCEA

Adresa Tulcea, str.Isacței, nr. 73, clădirea Donaris, etaj 3, Cod 820207

E-mail: office@apmtl.anpm.ro; Tel. 0240510620, 0240510622, 0240510623; Fax:0240510621

Operator de date cu caracter personal, conform Regulamentului (UE) 2016/679