

Diculești, județul Vâlcea

2017-2027

Plan Urbanistic General al Comunei Diculești

Memoriu General

Diculești, județul Vâlcea

Plan Urbanistic General al Comunei Diculești

2017-2027

Memoriu General

Proiectant general:

BIA Liviu DRĂGHICI
Com. Păușești Măglași, județul Vâlcea
CIF 28315050
Email liviudra@gmail.com
Telefon 0040 747773038



Proiectant de specialitate:

Arh. Cristina ENACHE
SC ARTEK C.B. SRL



Colectiv elaborare:

Arh. Cristina ENACHE
Arh. Urb. Iulia FLOROIU

Denumirea lucrării

**ACTUALIZARE PLAN URBANISTIC GENERAL AL COMUNEI DICULEȘTI,
JUDEȚUL VÂLCEA**

Beneficiar

Primăria Comunei Diculești

Contract

Nr 133/2015

Data

august 2017

BORDEROU GENERAL PUG COMUNA DICULEȘTI

Piese scrise

MEMORIU GENERAL

REGULAMENT LOCAL DE URBANISM

Piese desenate

Planșa 1: ÎNCADRARE ÎN TERITORIUL UNITĂȚII ADMINISTRATIV-TERITORIALE DE BAZĂ

Planșa 2: SITUAȚIA EXISTENTĂ. ZONIFICAREA TERITORIILOR INTRAVILANE

Planșa 3: REGLEMENTĂRI URBANISTICE. ZONIFICAREA TERITORIILOR INTRAVILANE

Planșa 4: ECHIPARE EDILITARĂ

Planșa 5: PROPIETATEA ASUPRA TERENURILOR. OBIECTIVE DE UTILITATE PUBLICĂ

Memoriu General

CUPRINS

1. INTRODUCERE 6

- 1.1 Obiectul lucrării
- 1.2 Eaborare
- 1.3 Surse de docuemntare

2. STADIUL ACTUAL AL DEZVOLTĂRII 10

- 2.1. Evoluție
- 2.2. Relații în teritoriu
- 2.3. Elemente caracteristice ale cadrului natural
- 2.4. Activități economice
- 2.5. Populație – elemente demografice și sociale
- 2.6. Circulație și transporturi
- 2.7. Bilanț teritorial. Intravilan existent. Zone funcționale
- 2.8. Zone expuse la riscuri naturale
- 2.9. Echipare edilitară
 - 2.9.1. Alimentarea cu apă
 - 2.9.2. Canalizare
 - 2.9.3. Alimentarea cu energie electrică
 - 2.9.4. Telefonie
 - 2.9.5. Alimentare cu căldură
 - 2.9.6. Alimentare cu gaze naturale
 - 2.9.7. Gospodărie comunală

- 2.10. Disfuncționalități
- 2.11. Necesități și opțiuni ale populației

3. PROPUNERE DE ORGANIZARE URBANISTICĂ

30

- 3.1. Studii de fundamentare
- 3.2. Evoluție posibilă, priorități
- 3.3. Îmbunătățirea relațiilor în teritoriu
- 3.4. Dezvoltarea activităților economice
 - 3.4.1. Activități industriale, depozitare și construcții
 - 3.4.2. Agricultură
 - 3.4.3. Dezvoltarea activităților turistice și de agrement
 - 3.4.4. Alte activități
- 3.5. Estimarea evoluției populației
- 3.6. Organizarea circulațiilor și a transporturilor
- 3.7. Zonificare funcțională. Stabilirea intravilanului
 - 3.7.1. Interdicții temporare de construire
 - 3.7.2. Interdicții definitive de construire
 - 3.7.3. Zonificare funcțională
- 3.8. Reabilitarea, protecția și conservarea mediului
- 3.9. Măsuri de protecție a zonelor din intravilanul localităților expuse la riscuri naturale
- 3.10. Fondul locuibil și organizarea structurală a zonei de locuit
- 3.11. Protecția mediului
- 3.12. Obiective de utilitate publică

4. CONCLUZII

53

1. INTRODUCERE

Prezenta documentație aduce completări proiectului nr.PUG03/2014, elaborat de către PROIECTARE, URBANISM ȘI CONSULTANTĂ, BIROU INDIVIDUAL DE ARHITECTURA IOAN ION și HCL 24/22.10.2014 Planul Urbanistic General(PUG) cu Regulamentul Local de Urbanism (RLU).

1.1. OBIECTUL LUCRĂRII

Documentația prezentă constituie PLANUL URBANISTIC GENERAL al Comunei DICULEȘTI, județul Vâlcea și a fost elaborată de către proiectant la cererea beneficiarului, Primăria comunei Diculești.

A fost întocmită în conformitate cu metodologia de elaborare a documentațiilor de urbanism și de amenajarea teritoriului prevăzute în Legea nr. 50/1991 și completată cu ultimele indicații apărute pe parcurs și elaborate de MLPAT București.

Planul Urbanistic General constituie documentația care stabilește obiectivele, acțiunile și măsurile de dezvoltare a localității pe o perioadă de 10 ani având la bază analiza multicriterială a situației existente.

Prin intermediul PUG-ului se urmărește aplicarea unor politici ale administrației locale în scopul construirii și amenajării teritoriului localității. Ca obiective ale acestei politici amintim în primul rând restabilirea drepturilor de proprietate și edificarea unor relații noi în domeniul socio-economic corespunzător perioadei specifice actuale.

Reglementarea și conținutul documentației de urbanism are la bază Legea nr. 50/1991 privind autorizarea executării construcțiilor și unele măsuri pentru realizarea locuințelor, constituind un cadru normativ eficient în studiul dezvoltării comunei și concretizarea unor rezultate pozitive.

Realizarea Planului Urbanistic General este rezultatul efectului comun al organelor administrației locale, beneficiarului și proiectantului și primește ca piesă anexă Regulamentul Local de urbanism al comunei DICULEȘTI.

Planul Urbanistic General și Regulamentul Local Urbanistic aferent, odată cu aprobarea lor, devin acte de autoritate ale administrației locale și asigură corelarea dezvoltării urbanistice, conținând principalele direcții, priorități și reglementări de dezvoltare ale localității precum și prevederile pentru principalele categorii de probleme cu implicații la nivelul localității.

1.2. ELABORARE

Planul Urbanistic General al Comunei DICULEȘTI este elaborat având la bază modelul MLPAT (URBAN PROECT - BUCUREȘTI).

Pentru realizarea unei documentații de calitate este necesară cooperarea principalilor factori implicați : beneficiar – elaborator - organisme de administrație publică locale interesate.

Ținând seama de specificul și implicațiile etapei actuale de dezvoltare a țării, este necesară o înțelegere profundă a evoluției problemelor urbanistice în scopul elaborării unei documentații realiste și adecvate problemelor locale. Acest lucru nu se poate realiza decât printr-un studiu serios bazat pe analiza multicriterială cu abordarea principalelor probleme, pe sectoare de dezvoltare a comunei și luând în considerare propunerile de amenajare și dezvoltare inițiate și aprobate de către Consiliul Local.

Etapete principale de elaborare conțin ca momente majore :

- inițierea elaborării documentației de urbanism și aparține colectivității locale respectiv Primăria Comunei DICULEȘTI.

- informarea populației despre intenția de elaborare a documentației de urbanism. Atât intenția cât și scopul au fost aduse la cunoștința populației prin mijloace mass-media, afișarea informațiilor etc.

Cadrul legal:

Documentatia Plan urbanistic general si regulamentul local aferent acestuia (actualizare) este intocmită cu respectarea prevederilor actelor normative din domeniu aflate în vigoare, din care:

- Legea nr.350/2001 privind amenajarea teritoriului si urbanismul, cu modificarile si completările ulterioare;
- O.G. nr.27/27. 08.2008 pentru modificarea si completarea Legii nr.350/2001 privind amenajarea teritoriului si urbanismul;
- Ghid privind metodologia de elaborare si continutul - cadru al Planului urbanistic general, reglementare tehnica, indicativ GPO38/99 aprobata prin Ordinul nr.13N/10.03.1999 al MPLAT;
- Ghid privind elaborarea si aprobarea Regulamentelor locale de urbanism, reglementare tehnica, indicativ GM-007-2000 aprobat prin Ordin nr.21/N/2000 al MLPAT;

- Hotărârea nr.26/26.09.2006 a Consiliului Superior al Registrului Urbanistilor din Romania, pentru aprobarea regulamentului privind dobandirea dreptului de semnatura pentru documentațiile de amenajare a teritoriului si de urbanism si a Regulamentului referitor la organizarea si functionarea Registrului Urbanistilor din Romania.
- Hotărârea nr.26/26.09.2006 a Consiliului Superior al Registrului Urbanistilor din Romania pentru aprobarea Regulamentului privind dobandirea dreptului de semnatura pentru documentatiile de amenajare a teritoriului si de urbanism si a Regulamentului referitor la organizarea si funcționarea Registrului Urbanistilor din Romania.
- Hotărârea Guvernului nr.525/1996, republicată pentru aprobarea Regulamentului general de urbanism;
- Hotărârea Guvernului nr.1076/2004 privind stabilirea procedurii de realizare a evaluarii de mediu pentru planuri si programe;
- Legea nr.422/2001, republicata, privind protejarea monumentelor istorice;
- Ordonanța Guvernului nr.43/2000, republicata, privind protectia patrimoniului arheologic si declararea unor situri arheologice ca zone de interes national;
- Ordinul nr.1964/2007 al Ministerului mediului si dezvoltarii durabile, privind instituirea regimului de arie naturala protejata a siturilor de importanta comunitara, ca parte integranta a rețelei ecologice europene Natura 2000 in Romaia.
- Ordonanța nr. 43/1997 privind regimul juridic al drumurilor
- Ordonanța de urgenta nr. 57 din 20 iunie 2007 privind regimul ariilor naturale protejate, conservarea habitatelor naturale, a florei si faunei salbatice Convenția Europeană a Peisajului, 20 octombrie 2000, publicat în Monitorul Oficial, Partea I nr. 536 din 23 iulie 2002
- Ordin 2264/2004 pentru aprobarea Reglement arii tehnice privind proiectarea si dotarea locurilor de parcare, oprire și stationare, aferente drumurilor publice, situate în extravilanul localităților,
- Legea 46/2008 privind Codul Silvic
- HG 382/2003 pentru aprobarea Normelor metodologice privind exigentele minime de continut ale documentatiilor de amenajarea teritoriului si de urbanism pentru zonele de riscuri naturale

- Ordinul Ministrului culturii si cultelor nr.2314/2004 privind aprobarea Listei monumentelor istorice, actualizata, si a Listei monumentelor istorice disparute, lista modificata ulterior prin Ordinul Ministrului culturii si cultelor nr.2182/2005 pentru aprobarea Listei monumentelor istorice 2004- modificari si completari -si a Listei monumentelor istorice 2004 - monumente disparute-modificari si completari;
- Ordonanța de urgenta nr.57/2007 privind regimul ariilor naturale protejate, conservarea habitatelor naturale, a florei si faunei salbatice ;
- Legea nr.363/2006 privind aprobarea Planului de amenajare a teritoriului national- sectiunea I- Retele de transport;
- Legea nr.171/1997 privind aprobarea Planului de amenajare a teritoriului national- Sectiunea a II -a Apa,cu modificarile ulterioare;
- Legea nr.5/2000 privind aprobarea Planului de amenajare a teritoriului national- Sectiunea a III-a -Zone protejate ;
- Legea nr.351/2001 privind aprobarea Planului de amenajare a teritoriului national- Sectiunea a IV- a- Reteaua de localitati, cu completarile si modificarile ulterioare;
- Legea nr.575/2001 privind aprobarea Planului de amenajare a teritoriului national- Sectiunea a V-a -Zone de risc natural;
- PATJ Județul Vâlcea.

1.3. SURSE DE DOCUMENTARE

- Planuri aero-fotogrametrice la scara 1:5000 ale localităților și 1 :25000 al teritoriului administrativ;
- Planul urbanistic general comuna DICULEȘTI;
- Date sintetice puse la dispozitie de Direcția Județeană de Statistică;
- Date statistice și actualizări planimetrice oferite de OCPI Vâlcea și Primăria DICULEȘTI;
- Studii privind Planul de Amenajare a Teritoriului Județean Vâlcea;
- Date cu caracter general furnizate de Prefectura Vâlcea;
- Studii de teren - reactualizarea fondului construit;
- Monografia localitatii DICULEȘTI.

2. STADIUL ACTUAL AL DEZVOLTĂRII URBANISTICE

2.1. EVOLUȚIE

Comuna DICULEȘTI se compune din localitățile: Diculești, Băbeni-Oltețu, Budești și Colelia.

Comuna DICULEȘTI o întâlnești când călătorești pe șoseaua județeană Râmnicu Vilcea – Bălcești, imediat ce treci podul de beton de peste râul Cerna, comuna fiind situată în sudul județului Vâlcea, la o distanță de 80 Km de reședința județului, mun. Rm.-Vâlcea, pe partea stângă a albiei râului Olteț, întinzându-se pe o lungime de circa 6,5 Km.

Asupra denumirii de astăzi a comunei nu suntem încă în posesia unor date precise, a unor informații precise, a unor informații științifice.

Denumirea comunei vine de la satul Diculești, situat pe Valea Oltețului.

Prima atestare a comunei Diculești datează din anul 1865 când a fost înființată ca comună, având în componență satele Diculești și Bodești (Budești).

În 1908 este desființată, fiind înglobată în comuna Băbeni Oltețu. Este reînființată în 1950, prin schimbarea denumirii de comuna Băbeni Oltețu, în comuna Diculești.

În anul 1968 este din nou desființată și înglobată la comuna Faurești, până în anul 2004, când se desprinde din comuna Faurești și împreună cu satele Diculești, Băbeni Oltețu, Budești și Colelia formează actuala comună Diculești.

Comuna Făurești se învecinează spre Nord cu comuna Valea Mare, care este în continuarea satului diculeștean Colelia; spre Sud cu comuna Făurești- care este în continuarea satului Diculești, spre est cu comuna Mădulari, de care este despărțită de o suprafață colinară împădurită, iar spre Vest de orașul Bălcești de care se separă prin râul Olteț.

Toate aceste comune vecine aparțin județului Vâlcea.

Suprafața totală a comunei este de circa 64 KM pătrați, cu o densitate de 58 de locuitori/Km p. din care intravilanul este de 279,30 ha. Suprafața totală de teren agricol este de 2201,73 ha și neagricol este de 1219,01ha.

Terenul ocupat de construcții prezintă variații mici de altitudine între 225 –275 m., coborînd în pante mari de la est la vest.

Forma și structura vetrii este în general risipită și înșirată de-a lungul unei căi de acces. Din acest punct de vedere satele se deosebesc între ele prin configurația terenului care constituie vatra respectivă.

Este interesant că de la început oamenii s-au așezat departe de ultima terasă a râului Olteț, pe de o parte pentru a fi feriți de inundații, iar pe de altă parte pentru a ocupa cu casele terenurile mai puțin productive((accidentale) și a rămâne în rega luncă a râului Olteț pentru agricultură.

Satul Diculești, apare menționat în mai multe documente începând cu secolul al XVII-lea. Este de semnalat faptul că din această vreme, satul și-a păstrat denumirea pînă astăzi, denumire care se trage de la un sătean numit” Dicu”.

Astfel, în 1625 prin hrisovul dat de Alexandru Vodă Coconul, „Zaharia, logofătul din Băbeni, cumpără moșia din Preutești (Vîlcea), jumătate din sat și din funia Roboteasca, de la Dobre, fiul lui Radu din Diculești.”

Într-un zapis pentru cumpărarea unui țigan, în 1642 este trecut ca martor și Dobre logofătul din Diculești, iar în 1720, satul Diculești este părăsit de locuitori, fie din cauza răzmeriței, a birurilor grele sau a ciumei.”

Iată și o altă informație despre satul Diculești: “În 1772 Dikoleschti, sat cu o biserică pe Oltezul.”

În prezent satul are o populație de 530 locuitori.

Satul Băbeni -Oltetu, sat aflat în componența comunei Diculești, este menționat printr-un hrisov de la Radu cel Mare- voievod, dat în Tîrgoviște la 9 martie, 1602 prin care i se întărește lui jupîn Radu și Petre, satele, munții, vinărici și țiganii scutindu-le de toate dările și slujbele(...jumătate din satul Băbeni).

În anul 1642, Matei Basarab, întărește moșiile cumpărate de Oprea, vătaf din Preutești. În acest hrisov se pomenește ca autor pentru o vînzare făcută mai înainte pe” Iana, paharnicul de la Băbeni.”

În 1772, în Băbeni exista o biserică refăcută în 1779. Dealtfel la Băbeni exista o biserică și în 1625, căci dintr-un hrisov dat lui Zaharia Logofătul, de către Alexandru Coconul, se întărește lui Zaharia, „un loc dinaintea bisericii....dar în liniștea băbenească.”

În 1831 moșia Băbeni aparține boiernașilor Băbeni, satul avea 68 familii; în 1834, 55 familii; în 1851, 36 familii, dintre care 3 erau moșneni, 33 clăcași; în 1885, în sat se găseau 17 moșneni proprietari, 2 birnici, 7 mazili, 3 boieri de neam, 4 fii de neam, un fiu de postelnic.

Prin reforma din 1864, sunt împroprietăriți 33 de clăcași.

În anul 1872, în sat erau 278 de locuitori; în 1892, 290 de locuitori, o biserică, 59 de copii de vârstă școlară; în 1912, 212 clădiri locuite, una nelocuită, 38, de menaj, 144 de locuitori; satul avea grădină de zarzavat, biserică, școală primară, 2 cârciumi comunale.

În anul 1914, satul avea 1114 locuitori; în 1930, 1028 de locuitori; în 1956, 1413 locuitori; în 1966, 921 locuitori; în 1977, 1077 locuitori, în 1987, 878 de locuitori, iar în anul 2009 erau 897 locuitori.

Satul Bîrsani. Sat dispărut, situat în actualul raion al comunei Diculești, în prezent fiind existent în forma unui cătun denumit „Bîrsani”. Apare în nomenclatorul administrativ din anul 1863, fiind inclus în comuna Băbeni-Oltețu ca și cel din 1892.

Începînd cu anul 1968 dispăre din nomenclatorul administrativ.

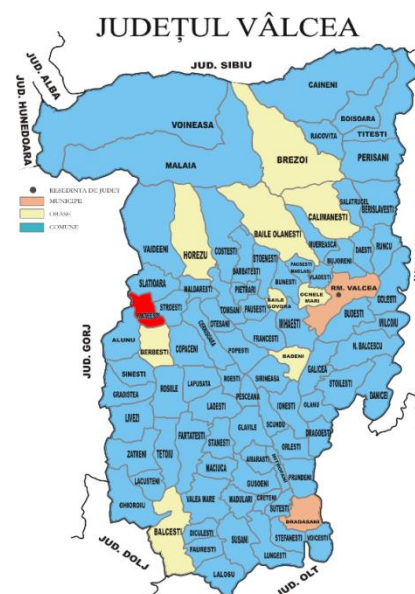
Satul Budești. Sat aflat în componența comunei Diculești, situat pe valea Oltețului. Sat mixt. În 1831 sat aservit. În 25 iunie 1536 (7044) Radu Pisia voievod, întărește mai multora ocine în Pietrari, Bârzești și Bădești. În 1625, Alezandru Coconul voievod, întărește stăpînirea lui Zaharia, logofătul din Băbeni, mai multe părți de moșie. Menționat în 1772 în memoriile generalului von Bauer precum că „era doar o moșioară pe Oltețul”. În 1831, satul aparținea slugarului Alexandru Diculescu; avea 54 familii, din care 46 familii plugari, 6 feciori de munci, 5 mpodajnici.

Satul Colelia. Sat în componența comunei Diculești, situat pe valea Cernii, lângă satul Băbeni-Oltețu. Este înființat ca sat prin reforma administrativă din 1956. Pînă la 10 ianuarie 1956, era cătun al satului Băbeni-Oltețu. În anul 1956 satul avea 336 locuitori; în 1966 214 locuitori, în 1977, 196 locuitori; în 1987, 143 locuitori, iar în prezent are un nr. de 251 locuitori.

În componența comunei Diculești s-a mai aflat și **satul Rudari**, în prezent dispărut. Apare menționat în anul 1865, ca făcînd parte din comuna Băbeni-Oltețu. În anul 1892 este menționat ca sat al comunei Băbeni-Oltețu. Începînd cu anul 1908 nu mai este menționat în nomenclatoarele administrative, fiind înglobate în satul Băbeni-Oltețu. Satul este atestat în 1608, cînd Radu Șrban voievod, întărește lui Preda mai multe sate. Sat de cîneji în secolul XVI. Sat aservit la sfîrșitul secolului al XVI și începutul secolului al XVII-lea. În 1892 avea 190 de locuitori, 18 copii școlari.

2.2. RELAȚII IN TERITORIU

Comuna DICULEȘTI o întâlnești când călătorești pe șoseaua județeană Râmnicu Vâlcea – Bălcești, imediat ce treci podul de beton de peste râul Cerna, comuna fiind situată în sudul județului Vâlcea, la o distanță de 80 Km de reședința județului, mun. Rm.-Vâlcea, pe partea stângă a albiei râului Olteț, întinzându-se pe o lungime de circa 6,5 Km. și se mărginește la est cu comuna Susani și comuna Valea Mare, la vest cu orașul Bălcești, la nord cu Orașul Bălcești și comuna Valea Mare și la sud cu comuna Faurești.



Terenul pe care îl ocupă comuna face parte din cea de a doua treaptă a reliefului județului și anume treapta deluroasă și colinară dezvoltată pe seama primei trepte-cea muntoasă (platforma getică, dealurile Oltețului), coline premontane cuaternare tăiate în culmi paralele cu direcția nord – sud de văile Oltețului, Cernei precum și cele ale afluenților acestora: Colelia, Imuroasa, Bădila, Tămășoaia, Ghiorghioaia.

Predomină relieful larg și ușor vălurit cu înclinație spre sud și sud – vest.

Spre deosebire de comunele din spre est și vest, suprafața colinară se îmbină armonios cu cea netedă a luncii Oltețului, ceea ce dă comunei un pronunțat caracter agricol.

În general este așezată pe depozite cuaternare pleistocene.

Predomină solurile: brun roșcat de pădure, brun de pajiști montane și cernoziom ciocolatiu, freatic umed.

Este mărginită spre vest pe toată întinderea de 3,5 km. de lunca Oltețului și pe circa 2 km. de lunca Cernii.

Înălțimea reliefului scade de la nord spre sud și sud est, variind între 275-150 m.

Dealurile sunt acoperite parțial cu păduri, cultivate cu pomi fructiferi (măr, păr, nuc), iar culmile netede, mici platouri, cât și lunca Oltețului se cultivă în condiții bune cu cereale.

Rețeaua hidrografică este reprezentată de râul Olteț și râul Cerna, care pe raza comunei se unesc și formează un singur curs, cel al Oltețului, care colectează pe partea sfîngă toate pîraiele ce străbat terenul comunei Diculești: Colelia, Imuroasa, Bădila, Tămășoaia, Ghiorghioaia.

Pânza de apă freatică potabilă se găsește la adâncimi care variază între 8 m în lunca Oltețului și 25 m pe dealuri-unde sunt majoritatea locuințelor.

În coborârea pantelor se găsesc multe izvoare de coastă care sunt folosite ca apă potabilă pentru oameni și animale, în special izvoarele din păduri.

Localitatea este dezvoltată în lungul DJ 643 pe direcția Faurești - Balcești care face legătura dintre drumul european E 574 Bals și drumul național DN 65C Otetelișu.

2.3. ELEMENTE CARACTERISTICE ALE CADRULUI NATURAL

Cordonatele geografice sunt: 45 grade 35'29" lat.nordică și 23 grade 59' 33". longitudine estică.

Teritoriul comunei cuprinde 3 sate componente: Diculești, Babeni-Oltetu, Colelia și Budești.

Rețeaua hidrografică este reprezentată de râul Olteț și râul Cerna, care pe raza comunei se unesc și formează un singur curs, cel al Oltețului, care colectează pe partea stângă toate pârâiele ce străbat terenul comunei Diculești: Colelia, Imuroasa, Bădila, Tămășoia, Ghiorghioaia.

2.4. ACTIVITĂȚI ECONOMICE

Profilul economic al teritoriului:

- zonă cu profil economic complex (industrii energetică, extractivă, prelucrătoare, a lemnului, agricultură, turism) cu grad ridicat de urbanizare și de echipare tehnică (din PATJ Vâlcea).
- Centrul polarizator al zonei: centru zonal cu rol de echilibru: orașul Balcești

Profilul economic al localității:

- potențial de dezvoltare în domeniul agriculturii,
- industrie de prelucrare a produselor agricole,
- industria lemnului și unități de industrie mică
- localitate cu resurse identificate ce ar putea fi valorificate prin dezvoltarea agroturismului și a turismului cultural.

Ocupațiile principale de-a lungul timpului, au fost cultivarea pământului, creșterea vitelor, viticultura și pomicultura, la care se adaugă diferite meșteșuguri ca : dulgheria, tâmplăria, zidăria, dogăria și altele.

Ca o relicvă a nivelului de prelucrare a pământului consemnăm existența în comuna Diculești, a unui tip mai vechi de grapă,confectionată din crengi de copac sau mărăcini.

În prezent agricultura comunei se efectuează mecanizat,de către producători particulari,terenul fiind retrocedat foștilor proprietari,care l-au deținut înainte de cooperativizarea din perioada comunistă.

În prezent tot mai mulți producători individuali și-au achiziționat o gamă vastă de utilaje agricole moderne pe care le folosesc în interes propriu ori la alte persoane care nu dețin utilaje dar au suprafețe de teren arabile.

Deasemenea pe raza localității au fost înființate și societăți agricole cu capital privat cum ar fi.

Suprafața viticolă și cea pomicolă, sunt din ce în ce mai restrânse, datorită cheltuielilor mari necesare întreținerii unor asemenea culturi, iar țărani particulari nu au posibilități financiare de extindere și întreținere a acestor culturi. în condițiile unei economii de tranziție.

Aproape fiecare gospodărie deține o suprafață viticolă, în care se produce vinul folosit la consumul propriu și parțial pentru comercializare.

Dintre uneltele tradiționale folosite la cultivarea viței de vie și prelucrarea strugurilor, menționăm: hârlețul,postăvița,țirna,cosorul,trocul,linul,teasca, hîrdăul,țiuga,etc.

Dintre speciile pomicole cultivate în zonă menționăm: prunul, mărul, cireșul, părul, corcodușul, din care se fabrică țuica.

În timpurile mai vechi țuica se producea cu ajutorul cazanelor de țuică aparținând țăranilor mai înstăriți, la care veneau și ceilalți locuitori din sat.

În prezent majoritatea locuitorilor comunei dispun de cazane de fabricat țuica. Printre obiectele legate de pomicultură amintim vasele în care se culegeau și se transportau fructele-putinile- butiile și bădanele pentru fermentarea lor, butoaiele pentru păstrarea țuicii,gratiile de nuiie pentru uscatul fructelor și altele.

Așezată într-o zonă împîdurită, comuna Diculești a avut meșteșuguri tradiționale ca dogăritul,dulgheria și tâmplăria.Aceste meșteșuguri s-au transmis din generație în generație, dar în momentul de față sunt pe cale de dispariție, aceste meșteșuguri tradiționale fiind practicate în special de bătrâni, tinerii fiind tot mai neinteresați de aceste meșteșuguri.

Existența meșteșugurilor populare pe acest perimetru se pierde în trecutul îndepărtat. Săpăturile arheologice efectuate în cercetările dacice din sudul Carpaților au scos la iveală mărturii grăitoare despre o bogată viață materială în aceste așezări. Cu toate că nu dispunem de date documentare din epoca feudalismului timpuriu (sec. X-XIV) privind meșteșugul morăritului, prelucrarea lemnului etc. este în afara oricărei îndoieli că aceste îndeletniciri au fost practicate de populația vâlceană din sudul județului.

Pe măsura accentuării diviziunii muncii și a specializării în cadrul economiei rurale, piesele de mobilier, obiectele de uz gospodăresc, uneltele de muncă, etc., nu s-au mai executat decât cu rare excepții în gospodărie ci în cadrul meșteșugurilor specializate. Primele mărturii istorice despre diferențierea meșteșugurilor în această zonă apar în feudalismul dezvoltat (sec. XIV-XVI) practicarea meșteșugurilor fiind atestată la sate pe domeniile boierești sau mănăstirești și la orașe.

În secolele XVII-XVIII, diferențierea meșteșugurilor tradiționale se intensifică. Se practică meșteșugul prelucrării lemnului, pieilor, textilelor și țesăturilor.

Pădurile întinse care acopereau în trecut acest teritoriu au pus la dispoziția omului un material bogat, ușor de prelucrat, nimenit să-i satisfacă cele mai variate cerințe de viață și de confort: adăpost, mobilier, unelte de muncă, obiecte de uz gospodăresc, etc.. Ca un rezultat al acestui fapt se diversifică categoriile de meșteri în prelucrarea lemnului: rotari, dogari, dulgheri, tâmplari, etc.

Începând cu secolul XVIII se înregistrează și meșteșugul prelucrării pieilor-cojocăritul. Cojocarii veneau în comuna Diculești din partea de nord a județului, stabilindu-se aici ca locuitori ai comunei.

La începutul secolului XVIII, apar la sate croitorii care confecționau îndeosebi piese de costum popular, cum ar fi șubele.

În comuna Diculești ca și în alte părți ale județului acești croitori au contribuit la conturarea unor trăsături specifice portului popular.

Cînepa este cunoscută ca cea mai veche plantă textilă de pe teritoriul țării noastre pentru realizarea unor țesături. Cînepa este cunoscută ca cea mai veche plantă textilă de pe teritoriul țării noastre pentru realizarea unor țesături. Cînepa culeasă în două etape, vara și toamna, era făcută mănunchi și pusă la dospit ca să se dospească. Semințele erau păstrate pentru viitoarea recoltă, iar tulpinile ținute în “topitorii” (bălțile din comună) pînă la putrezirea părții lemnoase. După

acesta urmau celelalte operațiuni: melițat, pieptănat, tors, jurubit, depănat, urzit, țesutul, nălbitul pânzei și în sfârșit confecționatul îmbrăcămintei.

Inul ca și cînepa, s-a folosit pentru realizarea materialelor necesare confecționării veșmintelor și mai rar pentru obiecte de decor interior.

Bumbacul a fost folosit la țesăturile cu caracter decorativ din interiorul locuinței țărănești și a pieselor de port confecționate din acest material. Bumbacul a fost întrebuințat încă din secolul al XVII-lea ca material pentru realizarea motifelor decorative, sub formă de arici colorat.

Majoritatea țesăturilor sunt executate de femei în războiul de țesut, în două, patru, opt, sau șaisprezece ițe, iar motivele erau executate cu mîna și cu speteaza.

În țesăturile mai vechi se constată preferința pentru ornamentul geometric, iar în piesele mai recente cel floral. Motivele geometrice se compun din două dungii colorate în 2-3 nuanțe, careuri dispuse pe întreaga suprafață sau grupuri de alesături executate fie cu speteaza, fie cu mîna. Motivele vegetale cele mai des întîlnite sunt ghirlanda cu flori, frunza de viță, garoafa și trandafirul.

Așternutul de „pat”, „măsoaia” sau „masa de ladă” folosite pentru acoperit teancul de țesături așezat deasupra lăzii de zestre, au decorul format din grupuri de dungii albastre sau roșii dispuse pe toată suprafața ori carouri în aceleași culori.

Pe marginile țesăturii se croșetează o dantelă în diferite motive.

Aproape că nu există casă în Diculești, în care să nu se întîlnească ștergarul, folosit ca piesă decorativă, în interior. Țesute din bumbac fin sau din borangic în două ițe, ștergarele lungi aproape de doi metri sunt decorate cu motive geometrice sau florale la ambele capete,

Decorul este realizat fie prin alesătură cu arnici sau mătase colorată, fie prin broderie cu acul. La ștergarele din borangic predomină decorul „în șebac”. În prezent continuă să se lucreze numai ștergarele pentru nuntă, care se țes în cea mai mare parte din borangic, iar noile materiale, mătasea naturală sau naylonul tind să ia locul vechilor materiale.

Disfuncționalități:

- agricultura este din ce în ce mai slab dotată.
- somajul este destul de mare.

2.5. POPULAȚIA - ELEMENTE DEMOGRAFICE ȘI SOCIALE

În prezent populația județului Vâlcea depășește 400.000 de locuitori, având o densitate de 70 locuitori pe km patrat.

Din acest total comuna Diculești are o populație de 2068 de locuitori.

În ceea ce privește evoluția populației din comună, putem spune că în prezent aceasta este în continuă scădere, mai ales prin plecarea tineretului la sate.

În anul 1831, populația pe sate era următoarea:

Denumirea satului	nr. de familii
Băbeni	65
Budești	54
Diculești	65

În 1893, populația comunei se prezenta astfel:

Nr. crt.	Denumirea satului	Nr. locuitori	femei	barbati
1.	Băbeni	290	140	150
2.	Budești	395	95	200
3.	Diculești	263	129	134

N. Stoicescu, în lucrarea „Viața Bisericească în Oltenia” apărută în anul 1941 la Craiova, la pag. 710-714, prezintă următoarea situație:

Nr. crt.	Denumirea satului	Nr. familii	Nr. persoane
1.	Băbeni	373	1114

2.	Budești	80	368
3.	Diculești	264	385

Ulterior comuna Diculești a fost încorporată în cadrul comunei Făurești, până în anul 2004, când a fost reînființată ca unitate administrativ teritorială independentă

În prezent populația comunei se prezintă astfel: total populație 2068, din care bărbați 904 și femei 1164.

Pe sate există următoarea structură demografică:

Nr. crt.	Denumirea satului	Nr. locuitori	femei	bărbați
1.	Băbeni – Oltețul	892	482	415
2.	Budești	390	218	172
3.	Diculești	530	330	200
4.	Colelia	251	134	117

Se observă că în ultimii ani, numărul de locuitori a scăzut la nivel de comună Acest fenomen de depopulare a satelor din mediul rural s-a datorat până în 1989 politicii de dezvoltare economică (excesiv industrială) a centrelor urbane, fapt ce a condus la atragerea forțelor tinere apte pentru muncă din satele județului spre centrele urbane din județul Vâlcea sau în afara lui.

Întrucât în prezent, structura populației pe grupe de vârstă se urmărește numai la nivel de județ și pe categorii de localități se va prezenta în tabelul următor această structură pe principalele grupe de vârstă în mediul rural al județului Vâlcea, comparativ cu datele înregistrate în cadrul comunei DICULEȘTI, la recensământul din ianuarie 1992 .

Se observă ponderea foarte mare a grupei 60 ani și peste și ponderea foarte mică a populației tinere (sub 15 ani) fapt ce demonstrează fenomenul puternic de îmbătrânire a populației din cadrul comunei DICULEȘTI, ca rezultat al migrării forțelor tinere, apte pentru

muncă, până în anul 1989 spre centrele urbane și industriale din județul Vâlcea sau județele limitrofe.

În prezent, în mediul rural al județului Vâlcea se înregistrează pentru : grupa I - 14 ani = 17,0%\$ 15 - 59 ani - 52,6% și pentru 60 și peste = 30,4%.

Conform recesamnatului 2011 (rezultate parțiale)

POPULATIE STABILA			Numarul gospodariilor	Numarul mediu de persoane pe o gospodarie	Numarul cladirilor
Total	Masculin	Feminin			
2068	904	1164	683	3.02	854

Alte elemente statistice legate de populatie sunt prezente in anexa de statistica

2.6. CIRCULAȚIE ȘI TRANSPORTURI

Circulația rutieră

Ordonanța 43 din 1997 privind regimul drumurilor (modificată prin Ordonanța 7 din 2010) împarte drumurile astfel:

Din punct de vedere al proprietății și destinației:

- drumuri publice, care sunt drumuri de utilitate publică și/sau de interes public destinate circulației rutiere și pietonale, în scopul satisfacerii cerințelor generale de transport ale economiei, ale populației și de apărare a țării. Acestea sunt proprietate publică și sunt întreținute din fonduri publice, precum și din alte surse legal constituite;

- drumuri proprietate privată, care sunt destinate satisfacerii cerințelor de transport rutier în activitățile economice, forestiere, petroliere, miniere, agricole, energetice, industriale și altora asemenea, de acces în incinte, ca și cele din interiorul acestora, precum și cele pentru organizările de santier. Ele sunt administrate de persoane fizice sau juridice care le au în proprietate/administrare.

Din punct de vedere al amplasării:

- căi rutiere interurbane, în afara localităților, numite generic drumuri sau sosele,
- căi rutiere urbane, în interiorul localităților, numite străzi.

Din punct de vedere circulației permise:

- drumuri deschise circulației publice, constând din totalitatea drumurilor publice și drumurilor proprietate privată care deservește diverse obiective la care are acces publicul,
- drumuri închise circulației publice, constând din drumurile proprietate privată la care nu are acces publicul.

DRUMURILE PUBLICE

Drumurile publice, din punct de vedere funcțional și administrativ-teritorial, se împart în:

- drumuri de interes național, care aparțin proprietății publice a statului și cuprind drumurile naționale, care asigură legătura capitalei țării cu reședințele de județ, cu obiective de interes național, legătura între capitalele de județ, precum și legătura cu țările vecine. Ele fac parte din rețeaua drumurilor naționale și sunt administrate de ministerul de resort prin Compania Națională de Autostrăzi și Drumuri Naționale din România (CNADNR):

- autostrăzi (indicativ A, în România), sunt căi rutiere destinate numai circulației autovehiculelor, care circulă în cele două sensuri pe căile unidirecționale (fiecare având cel puțin două benzi de circulație), separate de banda mediană. Pentru staționarea accidentală a autovehiculelor există benzi de staționare. Accesul autovehiculelor pe autostradă se face numai prin puncte special amenajate, iar intersecția cu alte căi de comunicație se face denivelat, pentru evitarea întretăierii fluxurilor de circulație. Localitățile sunt ocolite sau se traversează denivelat;

- drumuri expres (indicativ DN, în România), sunt drumuri naționale de mare viteză, la care intersecția cu alte căi de comunicație se face denivelat, fiind reglementată intersecția la nivel numai pentru viraje la dreapta;

- drumuri europene (indicativ DN+E, în România), sunt drumurile naționale, care sunt deschise traficului internațional. Încadrarea în această categorie se face conform Acordului European privind Marile Drumuri pentru Trafic internațional, care obligă la asigurarea caracteristicilor tehnice corespunzătoare acestui scop. Autostrăzile și drumurile expres sunt și ele drumuri europene;

- drumuri naționale principale (indicativ DN), sunt drumurile naționale care fac legătura între capitala țării cu reședințele de județ, fac legătura reședințelor de județ între ele, precum și cu principalele puncte de control de frontieră. Includerea în această categorie se face dacă intensitatea medie zilnică anuală a traficului înregistrată la ultimul recensământ general de trafic, a fost mai mare de 3.500 vehicule fizice;

- drumuri naționale secundare (indicativ DN), sunt toate celelalte drumuri naționale, care nu au fost incluse în categoriile menționate, intensitatea medie zilnică anuală a traficului fiind mai mică decât 3.500 vehicule fizice;

- drumuri de interes județean (DJ), care aparțin proprietății publice a județului și asigură legătura între reședințele de județ și municipiile și orasele din județ, cu reședințele de comune, cu obiectivele turistice, cu stațiunile balneoclimaterice, cu porturi și aeroporturi, cu obiective importante pentru apărarea țării;

- drumuri de interes local, care aparțin proprietății publice a unității administrative pe teritoriul căreia se află și cuprind:

- drumuri comunale (DC), care asigură legăturile între reședințele de localități cu orasele și satele componente, precum și a orașelor și satelor între ele;

- drumuri vicinale, care sunt drumuri ce deservește mai multe proprietăți, fiind situate la limitele acestora, ele nefiind fragmentate de drum,

- străzi, care sunt drumuri publice din interiorul localităților urbane și rurale, indiferent de denumire (stradă, bulevard, cale, chei, splai, sosea, alee, fundătură, uliță etc), și sunt:

- în localități urbane:

- străzi de categoria I (magistrale), cu 6 benzi de circulație,

- străzi de categoria II (de legătură), cu 4 benzi de circulație,

- străzi de categoria III (colectoare), cu 2 benzi de circulație,

- străzi de categoria IV (de folosință locală), cu 1 singură bandă;

- în localități rurale:

- străzi principale,

- străzi secundare.

La racordarea drumurilor publice din afara localităților cu străzile se aplică principiul conform căruia primele trebuie să se continue cu străzi de același rang sau superior în traversarea localităților (sunt interzise strangulările de trafic).

Drumurile naționale care traversează municipii sunt administrate de primăriile municipale, iar cele care traversează alte localități decât municipiile sunt administrate de Compania Națională de Autostrăzi și Drumuri Naționale din România.

Localitatea este străbătută de traseul mai multor drumuri clasate prin HG 540/2000 (privind încadrarea în categorii funcționale a drumurilor publice și drumurilor de utilitate privată deschise circulației publice) și/sau prin hotărâri ale consiliului local:

- pe DJ 643 pe direcția Bals-Otetelisu care face legătura dintre DN 67 Râmnicu Vâlcea – Târgu Jiu și Berbești (necesită lucrări de întreținere)
- DJ 643B – asigură legătura cu comuna Valea Mare (propus spre modernizare)

Drumurile clasate servesc în intravilan ca străzi principale. (majoritatea necesită lucrări de întreținere sau modernizare)

În afară de drumurile de mai sus, pe teritoriul localității se mai află o serie de străzi principale și secundare și de drumuri vicinale.

Circulația rutieră este satisfăcută actual și de perspectivă de actuala rețea de drumuri din punct de vedere al densității, dar nu și al stării lor tehnice.

Pe planșele principale sunt trecute numerele drumurilor clasate și, la limita teritoriului administrativ, direcțiile drumurilor clasate (capetele drumurilor de pe teritoriul județului Vâlcea), așa cum sunt ele definite în HG 540/2000.

2.7. BILANT TERITORIAL. INTRAVILAN EXISTENT. ZONE FUNCȚIONALE

Bilanțul teritorial, cu proporția dintre suprafețele ocupate de zonele funcționale pe întreg teritoriul administrativ al unității de bază, se întocmește atât pentru teritoriul extravilan, cât și pentru teritoriul intravilan.

TERITORIUL ADMINISTRATIV AL UNITĂȚII DE BAZĂ	CATEGORII DE FOLOSINTĂ (ha)									TOTAL
	AGRICOL				NEAGRICOL					
	ARABIL	PASUNI ȘI FANETE	VII	LIVEZI	PADURI	APE	CAI DE COMUNICATIE	CURȚI CONSTRUCTII	NEPRODUCTIV	
TOTAL	1533.72	621.97	35.14	10.90	1033.23	30.67	30.07	104.74	20.03	3420.74
% din total		64.36%					35.64%			100%

Intravilanul existent se materializează în PUG (apărând în planșele 2A,2B) prin corelarea limitelor și suprafețelor aflate în evidența Oficiului județean de organizare a teritoriului agricol, cu cele aflate în evidența Consiliului local.

Conform teoriei în componența intravilanului existent, organizat pe trupuri, intră (sau mai precis ar trebui să intre) terenuri reprezentând:

- localitatea de reședință;
- localități componente sau localități aparținătoare;
- unități economice izolate (industriale, agrozootehnice, de depozitare, extractive etc);

- unități de gospodărie comunală și de echipare tehnico-edilitară (platforme de depozitare deseuri, puțuri de captare apă, gospodării de apă, stații de transformare, stații de epurare etc);
- unități necesare pentru funcționarea sistemelor hidroameliorative (stații de pompare, construcții tehnice specifice etc);
- unități cu destinație specială;
- unități turistice și de agrement (hanuri, moteluri etc).

DENUMIRE LOCALITATE COMPONENTĂ	INTRAVILAN EXISTENT (ha)	INTRAVILAN PROPUS(ha)
Diculești	92.77	92.77
Băbeni-Oltețu	125.21	181.34
Budești	45.40	47.82
Colelia	15.92	15.92
Total suprafață:	279.30	337.85

Unul din obiectivele de bază ale Planului urbanistic General, îl constituie organizarea zonelor funcționale în cadrul teritoriilor localităților, organizarea relațiilor dintre acestea în funcție de folosința principală și natura activităților dominante.

În prezent intravilanele localităților componente prezintă zonificarea inclusă în cadrul P.U.G. , fiind structurate conform tabelului următor :

BILANȚ ZONE FUNCIONALE	EXISTENT		PROPUS	
	ha	%	ha	%
LOCUINȚE ȘI FUNCȚIUNI COMPLEMENTARE	245.67	87.98	248.09	73.43
UNITĂȚI INDUSTRIALE ȘI DEPOZITARE	0	0.00	56.13	16.62
UNITĂȚI AGRO ZOOTEHNICE	3.02	1.08	3.02	0.90
INSTITUȚII ȘI SERVICII DE INTERES PUBLIC	1.68	0.60	1.68	0.50
CĂI DE COMUNICAȚIE ȘI TRANSPORT	-	-	-	-
din care RUTIER	25.97	9.30	25.97	7.68
FEROVIAR	0	0.00	0	0
NAVAL	0	0.00	0	0
AERIAN	0	0.00	0	0
SPATII VERZI, SPORT, AGREMENT, PROTECTIE	0.78	0.27	0.78	0.23
CONSTRUCTII TEHNICO-EDILITARE	0	0.00	0	0
GOSPODARIE COMUNALA, CIMITIRE	1.49	0.53	1.49	0.44
DESTINATIE SPECIALA	0	0.00	0	0
TERENURI LIBERE	0	0.00	0	0
APE	0.20	0.07	0.20	0.06
PADURI	0.49	0.17	0.49	0.14
TERENURI NEPRODUCTIVE	0	0.00	0	0
TOTAL INTRAVILAN EXISTENT	ha 279.30	100%	ha 337.85	100%

Bilanțul suprafețelor zonelor funcționale din teritoriul administrativ al localităților a fost prezentat în cadrul capitolului "încadrarea în teritoriul administrativ al comunei".

Aspecte caracteristice ale principalelor zone funcționale

Zona centrală și alte funcțiuni de interes public, include în principal dotările importante existente în localitățile componente, amplasate cu precădere în centrul localităților, accesibile din toate direcțiile.

Suprafețele ocupate sunt în funcție de importanța localității, în corelare cu necesitățile populației

Organizarea zonei centrale va avea în vedere constituirea unor ansambluri reprezentative ale dotărilor de interes public și a locuințelor în funcție de dezvoltarea acestor localități.

Zone de locuit și funcțiuni complementare

Include în prezent locuințe și dotări de importanță secundară, cu precădere cele din sectorul particular, dispersate în cadrul intravilanelor și care ocupă suprafețe proporționale cu mărimea și importanța localităților. Fondul construit mai puțin valoros, atât în ce privește valoarea arhitecturală cât și materialele din care sunt executate construcțiile este format din locuințe individuale pe parcele individuale cu regim de înălțime predominant parter.

Se menționează faptul că există în cadrul localităților, o serie de gospodării părăsite datorită exodului populației în zonele urbane.

Din discuțiile cu reprezentanții primăriei locale, a rezultat faptul că există solicitări pentru extinderea intravilanelor localităților, cu suprafețe de teren necesare cu precădere pentru construcția de locuințe.

Disfuncționalitățile zonei de locuit - străzi nemodernizate în totalitate, foond construit învechit, lipsa echipamentului tehnico-edilitare, impun organizarea în perspectivă a unor unități teritoriale echilibrate ce pot conduce la dezvoltarea armonioasă a zonelor de locuit în baza Regulamentelor de urbanism.

Zona activităților economice

Obiective de interes public

Prezentate anterior, în cadrul capitolului descrierii zonei centrale, obiectivele de interes public sunt grupate cu precădere în zona centrală a localităților. Starea fizică a acestora necesită lucrări de întreținere, reparații ori consolidări, în care sens este necesar a fi întocmite proiecte de specialitate.

Nu exista monumente ale naturii conform legislatiei in vigoare:

Activitatea în domeniu este guvernată de următoarele principale prevederi legislative:

1) Ordonanța de Urgență a Guvernului nr. 57 din 20 iunie 2007 (publicată în Monitorul Oficial

nr. 442 din 29 iunie 2007) privind regimul ariilor naturale protejate, conservarea habitatelor naturale, a florei și faunei sălbatice;

2) Hotărârea Guvernului nr. 1.284 din 24 octombrie 2007 (publicată în Monitorul Oficial al României nr. 739 din 31 octombrie 2007) privind declararea ariilor de protecție specială avifaunistică ca parte integrantă a rețelei ecologice europene Natura 2000 în România, dată în baza Ordonanței de Urgență a Guvernului nr. 57 din 2007. Hotărârea cuprinde, printre altele, anexele:

- Anexa 1 Lista ariilor de protecție specială avifaunistică,
- Anexa 2 Hărțile ariilor de protecție specială avifaunistică, scara 1/100.000,
- Anexa 3 Lista ariilor de protecție specială avifaunistică declarate anterior,
- Anexa 4 Formularele standard pentru ariile de protecție specială avifaunistică;

3) Ordinul nr. 1964 din 13 decembrie 2007 al ministrului mediului și dezvoltării durabile (publicat în Monitorul Oficial al României nr. 98 din 7 februarie 2008) privind instituirea regimului de arie naturală protejată a siturilor de importanță comunitară, ca parte integrantă a rețelei ecologice europene Natura 2000 în România, dat în baza Ordonanței de Urgență a Guvernului nr. 57 din 2007.

Ordinul cuprinde, printre altele, anexele:

- Anexa 1 Lista siturilor de importanță comunitară,
- Anexa 2 Delimitarea regiunilor biogeografice ale României, scara 1/100.000,
- Anexa 3 Hărțile siturilor de importanță comunitară, scara 1/100.000,
- Anexa 4 Lista speciilor și/sau tipurilor de habitate de interes comunitar pentru care au fost declarate siturile de importanță comunitară,
- Anexa 5 Lista de referință a tipurilor de habitate și a speciilor de interes comunitar pentru care au fost propuse siturile de importanță comunitară,
- Anexa 6 Formularele standard Natura 2000 completate pentru siturile de importanță comunitară.

România este una dintre cele mai importante țări în cadrul programului NATURA 2000, pentru că include cinci regiuni biogeografice diferite. Potențialele Situri de Importanță Comunitară acoperă circa 13,8 % din întreg teritoriul țării noastre.

Rețeaua ecologică NATURA 2000 reprezintă cea mai importantă rețea de situri la nivel european pentru protecția naturii, acoperind aproximativ 20 % din teritoriul Uniunii Europene. Scopul său este de a conserva pe termen lung habitatele și speciile de interes comunitar pentru care au fost desemnate siturile Natura 2000.

Rețeaua Natura 2000 există din 1992, de când Directiva Habitare și Directiva Păsări reprezintă fundamentul pentru conservarea naturii în Europa. Susține și promovează practicile tradiționale, asigurând beneficii economice

2.8.ZONE EXPUSE LA RISCURILE NATURALE

Aceste zone s-au inventariat prin grija consiliului județean Vâlcea în cadrul unor lucrări distincte, pe baza:

- cercetărilor de teren,
- studiilor geotehnice privind construibilitatea terenurilor și condițiile de fundare,
- concluziilor studiilor de specialitate, întocmite în acest scop,
- detalierii macrozonării teritoriului țării, cuprinsă într-o secțiune a PATN,
- informații de la localnici privind evoluția fenomenelor, ritmicitatea și amploarea lor.

Zonele de risc inventariate și delimitate sunt transpuse, pe categorii de producere a fenomenelor, pe planșele 1, 3A, 3B.

Zonele cu pericol de inundații și alunecări de teren sunt identificate pe planșe. Urmare a schimbărilor climatice, ploi abundente alternând cu perioade de secetă severă, se constată apariția eroziunilor de maluri pe cursurile apelor curgătoare.

2.9. ECHIPAREA EDILITARĂ

Pe teritoriul administrativ al comunei nu există lucrări hidrotehnice.

2.9.1. ALIMENTAREA CU APĂ

Autoritățile locale au în vedere rezolvarea principalelor necesități ale comunei DICULEȘTI, așa cum rezulta din studiile de fundamentare la nivelul comunei privind dezvoltarea pe termen scurt și mediu, astfel:

- Extinderea rețelei de alimentare cu apă pentru drumurile principale care nu dispun de alimentare cu apă potabilă

2.9.2. CANALIZARE

Este prevăzută începerea lucrărilor pentru introducerea canalizării în toate satele componente. Este propusă și o stație de epurare

Canalizarea pluvială se asigură prin colectarea apelor meteorice la șanțurile deschise, existente pe ambele părți ale drumurilor.

2.9.3. ALIMENTARE CU ENERGIE ELECTRICĂ

Cele 3 localități componente sunt racordate la sistemul energetic național prin racorduri aeriene până la posturile de transformare existente, iar de aici, prin rețeaua de distribuție sunt alimentate gospodăriile, dotările și zonele economice.

2.9.4. TELEFONIE

În comună există racorduri la rețeaua telefonică existentă în lungul drumurilor.

2.9.5. ALIMENTARE CU CĂLDURĂ

Localitățile componente ale comunei nu dispun de sisteme de alimentare cu căldură, locuitorii ca și dotările existente folosind sisteme individuale de încălzire (sobe cu combustibil solid).

2.9.6. ALIMENTAREA CU GAZE NATURALE

Locuitorii folosesc recipiente (butelii) ori plite pentru prepararea hranei.

Se propune realizarea unui studiu de fezabilitate pentru aducerea rețelei de gaze în localitate

2.9.7. GOSPODĂRIA COMUNALĂ

Există patru cimitire în localitățile comunei DICULEȘTI.

Va fi realizată o stație de epurare.

2.10 DISFUNCȚIONALITAȚI

Necesitatea protejării unor zone, monumente - aceste zone au fost puse în evidență în cadrul planșelor P.U.G.

Probleme privind starea gospodăriilor, locuințelor și dotărilor .

Din analiza efectuată asupra situației existente se constată că numărul de gospodării raportat la numărul de locuințe reflectă faptul că există locuințe părăsite la nivelul localităților, ca urmare a exodului populației în zonele urbane.

Starea acestora este satisfăcătoare în general, existând totodată și locuințe în stare rea sau nesatisfăcătoare.

Gradul de dotare privind existența obiectivelor de utilitate publică este în general satisfăcătoare, acoperind necesarul actual.

Se menționează starea fizică precară a unor obiective de utilitate publică ce necesită reparații.

Totodată trebuie amintit un alt aspect, legat de structura populației pe grupe de vârstă relevând îmbătrânirea populației în satele comunei.

Aspecte legate de raportul dintre gradul de echipare tehnico-edilitară și necesitățile populației

Gradul de echipare tehnico-edilitară la nivelul satelor componente este scăzut, necesitățile fiind îndreptate către asigurarea unui sistem centralizat de alimentare cu apă, canal și gaze..

Situația circulației rutiere în teritoriul intravilan al localităților prezintă aspecte critice legate de faptul că traseele sunt nemodernizate.

În intravilanele localităților este necesară ierarhizarea căilor de acces, prin crearea unor inele principale de circulație, ca și modernizarea drumurilor existente (elemente geometrice, pante, curbe).

Se va da o atenție deosebită amenajării intersecțiilor dintre drumul județean și sistemul de circulație local, organizând circulația locală în mod judicios.

Lipsa sistemelor de irigații.

- Aspecte legate în general de perioada de tranziție la economia de piață, cu implicații directe în reorganizarea activităților agricole.

Probleme sociale legate implicit de activități economice

- Structura pe grupe de vârstă a populației relevă un procent ridicat de locuitori peste vârsta medie, din forța de muncă este în deficit.
- Structura pe vârste a populației ocupate în agricultură în corelare cu gradul scăzut de exploatare mecanică a terenurilor agricole, relevă deficitul de forțe de muncă în raport cu necesitățile.
- Posibilitatea antrenării în activități economice la nivel de comună - deci activități agricole în special - a personalului disponibilizat din activitățile industriale din mediul urban, cu domiciliul în comună.

Aceasta rămâne o opțiune a populației, dar există posibilitatea de a deveni o necesitate.

2.11. NECESITĂȚI ȘI OPȚIUNI ALE POPULAȚIEI

Discuțiile purtate de proiectant la nivelul primăriei, au relevat ca necesitate, constituind în același timp și opțiunea locuitorilor comunei, introducerea în intravilan a unor terenuri agricole atribuite acestora, pentru a fi valorificate prin construirea de locuințe.

Dat fiind faptul că din analiza efectuată a rezultat existența unor locuințe părăsite, cu statut de proprietate incert, a apărut necesitatea construirii de locuințe noi și construcții anexe.

3. PROPUNERI DE ORGANIZARE URBANISTICĂ

3.1. Studii de fundamentare

În prezent nu sunt elaborate studii de fundamentare pentru organizarea urbanistică și amenajarea teritoriului administrativ al comunei.

Datele privind încadrarea localităților în teritoriul administrativ al comunei, au fost preluate din planurile cadastrale ale comunei, și secțiunile D.T.M.

Situația fondului construit existent, a gospodăriilor ca și numărul de locuitori, au fost extrase din datele Recensământului efectuat la 1 ianuarie 1992 și din Registrul agricol al primăriei .

Evoluția populației a fost considerată în funcție de sporul natural și date anterioare înregistrate din anul 1977, până în prezent.

Întrucât, până la elaborarea prezentului Plan urbanistic general, nu au fost elaborate studii de fundamentare privind potențialul economic, obiective de interes public, circulație și transport, echipare a teritoriului, protecția și conservarea mediului, ne vom referi la analiza critică a

situației existente, evidențiind principalii factori ce pot contribui la dezvoltarea armonioasă a comunei, cât și la posibilitățile de valorificare a acestora.

3.2. Evoluția posibilă, priorități

Cadrul natural, condițiile geografice și pedo-climatice ca și situarea în teritoriu sunt premise ale dezvoltării în perspectivă a comunei, în baza economiei cu caracter predominant agricol.

Încadrarea în rețeaua de localități a județului Vâlcea, asigurarea legăturilor cu localitățile acestuia prin intermediul căilor de comunicație rutieră existentă, constituie premise ale dezvoltării comunei în perspectiva relațiilor intercomunale și implicit interjudețene.

Gradul de dotare cu obiective publice de interes periodic și ocazional a satului reședință de comună, îi conferă acestuia posibilitatea dezvoltării.

Direcțiile posibile de evoluție a localității, prin valorificarea potențialului său natural, economic și uman existent:

Amplasată în centrul județului Vâlcea, zonă de câmpii înalte ce oferă condiții bune pentru practicarea agriculturii.

Prevederi ale Planului de Amenajare a Teritoriului Național:

- nu sunt prevăzute măsuri speciale,

Prevederi ale Planului de Amenajare a Teritoriului Județean:

- Ecoregiunea Subcarpaților Getici necesită măsuri de protecție și ameliorare ecopedologică printre care principalele sunt controlul eroziunii solului pe versanți și eliminarea excesului de umiditate pe terenurile plane (acolo unde acest fenomen se manifestă).

Prioritățile de intervenție:

- stoparea declinului socio-economic prin relansarea și dezvoltarea activităților economice, a îmbunătățirii nivelului de dotare și echipare a teritoriului și localităților, înlesniri fiscale și politici protecționiste specifice zonelor rurale cu dificultăți.

Obiectivele de utilitate publică necesare prioritar:

- executarea rețelelor de alimentare cu apă, a sistemului de canalizare a apelor uzate menajere

și a rețelei de gaze naturale,

- modernizări de drumuri județene și comunale.

Obiectivele noi se pot fundamenta pe baza PUG aprobat prin utilizarea fondurilor proprii, în cadrul documentațiilor privind solicitarea de fonduri de la bugetul statului, din programul de dezvoltare regională sau de la Uniunea Europeană.

3.3. Îmbunătățirea relațiilor în teritoriu

În lipsa unor Planuri de amenajare teritorială au fost luate în considerație și incluse în prezentul proiect, elementele din Studiul rețelei de localități a județului Vâlcea.

Astfel, sunt preconizate dezvoltări ale intravilanelor însoțite de restrângeri ale unor incinte economice, stabilirea ordinului de mărime și importanței zonelor "funcționale, echiparea tehnico-edilitară și terenurile necesare gospodăriilor de apă, ori a platformelor de depozitare a resturilor menajere din gospodării și unități economice, organizarea circulației rutiere și stabilirea perimetrelor de interes istoric sau arhitectural.

Trupurile localității vor fi prezentate în capitolele următoare.

Se menționează faptul că teritoriul administrativ al comunei nu a suferit modificări, modul de folosință al acestuia fiind prezentat în cadrul capitolului "încadrarea în teritoriul administrativ al comunei".

Relațiile economice și teritoriale ale comunei se manifestă în special în raport cu Berbesti și Horezu.

Conform prevederilor și propunerilor din planurile de amenajare a teritoriului (județean și național), pentru optimizarea relațiilor în teritoriu se prevăd sau nu:

- nu se prevede înființarea de noi artere de comunicații județene; rețeaua de drumuri comunale și stradale trebuie supusă unui proces de modernizare a suprafeței de rulare (balastare, sanțuri de scurgere, accese la gospodării, etc);
- mutații intervenite în folosința terenurilor:
 - fărâmițarea terenurilor agricole care îngreunează execuția mecanizată a lucrărilor agricole; cu sprijin financiar european se implementează un proiect prin care se încearcă comasarea terenurilor, cel puțin în cadrul unei proprietăți, proiect în urs de realizare;
 - reducerea semnificativă a suprafețelor destinate livezilor;
 - lucrări majore prevăzute/propuse în teritoriu:
 - conform PATJ, în zonele subcarpatice și depresionale sunt necesare lucrări de combatere și prevenire a alunecărilor de teren și combaterea eroziunii de suprafață pe versanți;

- deplasări pentru muncă: transportul de persoane este asigurat de firme private;
- dezvoltarea în teritoriu a echipării edilitare:
- sistem de alimentare cu apă,
- rețea de canalizare cu stație de epurare,
- balastarea drumurilor comunale si a străzilor

3.4. Dezvoltarea activităților economice

3.4.1. Activități industriale, depozitare și de construcții

Activitățile industriale ce se desfășoară în comună sunt legate de : debitare si prelucrare a materialului lemnos, brutarie, prelucrarea lemnului, colectarea fructelor.

Pe baza producției agricole, în scopul valorificării superioare a produselor pot apare la nivel de comună, unități ale industriei mici inițiate cu precădere de întreprinzători particulari, în acest sens existând disponibilități de teren în principal în zonele economice menținute.

Asigurarea cu utilități a acestora va putea fi rentabilă prin cooperarea acestora la realizarea echipării tehnico-edilitare.

Din datele deținute în prezent, nu rezultă solicitări în sensul dezvoltării industriale, dar trebuie menționat faptul că o astfel de eventualitate ar conduce la crearea de noi locuri de muncă pentru populație.

3.4.2. Agricultura

Teritoriul administrativ al comunei DICULEȘTI se încadrează din punct de vedere al zonării producției agricole în zona numită agricolă de culturi mici și creșterea animalelor pentru nevoile proprii.

Se menționează și posibilitatea dezvoltării economice în baza activităților piscicole.

De asemenea în funcție de potențialul economic al comunei, se preconizează dezvoltarea activităților de cultivare a plantelor cerealiere, în perspectivă revigorarea sectorului zootehnic.

Desfacerea produselor agricole se va realiza în sistemul pieței libere.

3.4.3. Dezvoltarea activităților turistice și de agrement

Având în vedere potențialul peisagistic al zonei, relieful, potentialul cultural al zonei, se pot atrage turisti in turismul rural si ecumenic.

3.4.4. Alte activități

Propunerile locale nu prezintă importanță majoră cum ar fi amplasarea unor obiective ce ar necesita suprafețe de teren, ori intervenții în sistemul circulației rutiere ce ar presupune organizarea de șantier. Aceste propuneri vizează intervenții în ce interesează zonele funcționale și echiparea tehnico-edilitară.

3.5. Estimarea evoluției populației

În ultimii ani, datorită declinului economic, a profundelor modificări și implicări social-economice (deteriorarea nivelului de trai în special) s-a înregistrat scăderea continuă a populației în general în mediul rural, determinat de scăderea natalității ca urmare a legalizării întreruperilor de sarcină, a creșterii ratei mortalității și a creșterii ponderii grupei de vârstă de 60 ani și peste (peste 33%).

De aceea, preliminările făcute asupra evoluției populației au avut la bază principiile politicii demografice de stimulare a creșterii naturale a populației și de utilizare cât mai completă a resurselor de muncă la nivel de comună.

Din studiul de prognoză elaborat de Direcția Județeană de Statistică Vacea pentru Prefectura Județului Vacea - 1995, a rezultat tendința de descreștere a populației până în anul 2000 în toate localitățile județului, după care se va înregistra fie menținerea numărului de locuitori, fie creșterea într-un ritm relativ lent a populației până în anul 2012.

Ținând seama de evoluția numărului de locuitori la nivel de comună și pe satele componente în ultimii 20 ani, când s-a înregistrat o scădere continuă a populației, s-a estimat totuși conform și prognozei sus-menționate pentru etapa de perspectivă, o atragere relativă a descreșterii populației în cadrul comunei.

- diminuarea migrației sat-oraș și menținerea unor structuri demografice echilibrate prin creșterea ponderii tineretului în cadrul localităților componente, fapt ce va determina creșterea indicelui de natalitate și respectiv a sporului natural;

- creșterea gradului de dotare și echipare a localităților rurale, realizarea unor condiții de viață și muncă optime, comparativ cu cele din mediul urban.

Ținând seama de cele enunțate mai sus și având în vedere situația actuală de trecere la economia de piață, când nu pot fi stabilite în mod cert locurile de muncă pe societăți economice, social-culturale, comerciale cu capital de stat, mixt sau privat, în curs de formare, s-a estimat

pentru anul 2012 creșterea cu precădere a ponderii sectorului terțiar (servicii către populație) și a sectorului secundar (în special unități mici și mijlocii industriale de prelucrare și valorificare a produselor agricole).

Considerând ponderea populației ocupate în se va prezenta în tabelul următor, în mod orientativ, structura pe secotare de activitate la nivel de comună.

FORȚA DE MUNCA	2005	2006	2007	2008	2009	2010
Salariați - total - număr mediu	166	199	218	362	497	420

3.6. Organizarea circulațiilor și a transporturilor

3.6.1. Organizarea circulației rutiere și a transportului în comun

Disfuncționalitățile prezentate în cadrul analizei situației existente privind intersecțiile DJ 605 A și cu traseele drumurilor locale sau comunale neamenajate au condus la următoarele propuneri :

- amenajarea intersecțiilor între circulația locală și traseele drumurilor DJ 643 și DJ 643B;
- organizarea circulației locale în scopul reducerii numărului de intersecții între circulația locală și circulația de interes intercomunal.

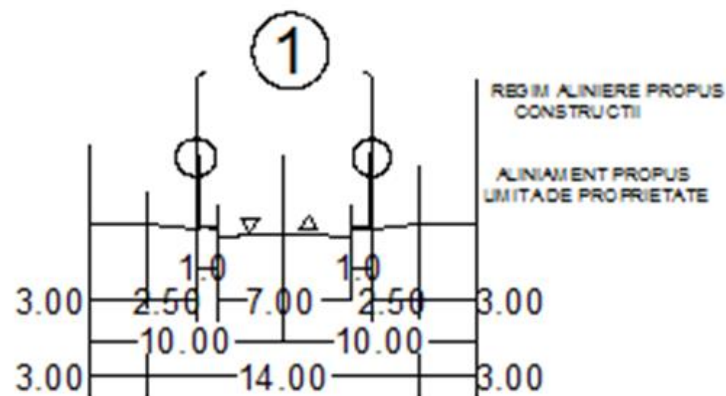
Circulația locală

Organizarea circulației locale se referă atât la ierarhizarea circulației, cât și la modernizarea suprafețelor carosabile.

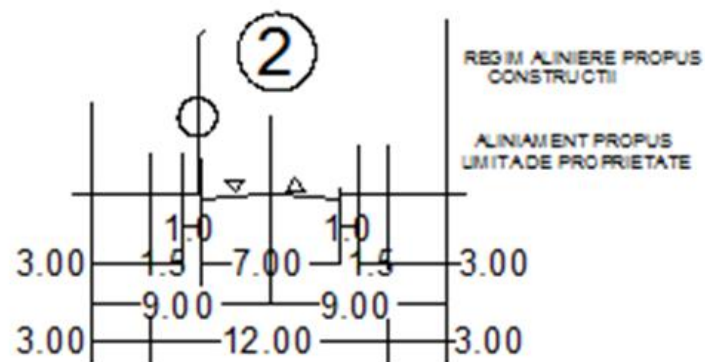
Astfel, pe trasee existente s-a urmărit organizarea unor inele de circulație principală care să asigure atât legătura cu drumul județean, cât și accesele carosabile în zonele funcționale.

Intersectarea între circulația locală și cea intercomunală, se va realiza numai la nivelul inelelor de circulație principală, urmând ca intersecțiile respective să fie amenajate.

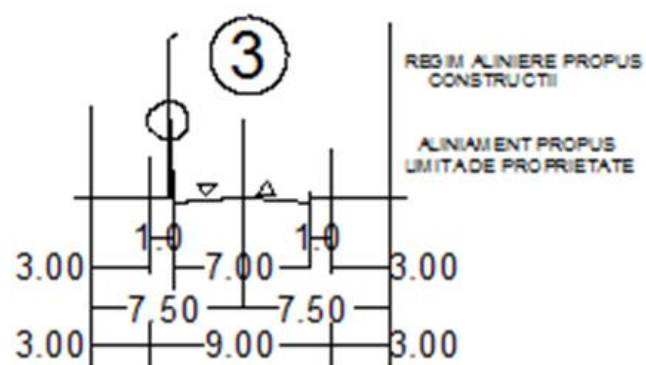
Propunerile de reglementări prezintă profile transversale ale străzilor în funcție de categoria de importanță, incluzând gabaritele suprafețelor carosabile și pietonale(trotuare).



STRAZI DE CATEGORIA A-III-A CU 2 BENZI DE CIRCULAȚIE



STRAZI DE CATEGORIA A-III-A CU 2 BENZI DE CIRCULAȚIE



STRAZI DE CATEGORIA A-III-A CU 2 BENZI DE CIRCULAȚIE

Spațiile rezervate pentru parcaje, vor fi situate în zonele centrale ale localităților și în zona activităților sportive, considerându-se că aceste zone vor deveni oeriodic puncte de aglomerări de trafic.

Pentru unitățile economice spațiile pentru parcaje, vor fi asigurate în incintele acestora.

3.7. ZONIFICARE FUNCȚIONALĂ, STABILIREA INTRAVILANULUI

Bilanțurile teritoriale ale teritoriilor intravilane propuse, comparativ pentru satele componente ale comunei.

DENUMIRE LOCALITATE COMPONENTĂ	INTRAVILAN EXISTENT (ha)	INTRAVILAN PROPUȘ(ha)
Diculești	92.77	92.77
Băbeni-Oltețu	125.21	181.34
Budești	45.40	47.82
Colelia	15.92	15.92
Total suprafață:	279.30	337.85

BILANȚ ZONE FUNCȚIONALE	EXISTENT		PROPUȘ	
	ha	%	ha	%
LOCUIȚE ȘI FUNCȚIUNI COMPLEMENTARE	245.67	87.98	248.09	73.43
UNITĂȚI INDUSTRIALE ȘI DEPOZITARE	0	0.00	56.13	16.62
UNITĂȚI AGRO ZOOTEHNICE	3.02	1.08	3.02	0.90
INSTITUȚII ȘI SERVICII DE INTERES PUBLIC	1.68	0.60	1.68	0.50
CĂI DE COMUNICAȚIE ȘI TRANSPORT	-	-	-	-
din care RUTIER	25.97	9.30	25.97	7.68
FEROVIAR	0	0.00	0	0
NAVAL	0	0.00	0	0
AERIAN	0	0.00	0	0
SPATII VERZI, SPORT, AGREMENT, PROTECTIE	0.78	0.27	0.78	0.23
CONSTRUCTII TEHNICO-EDILITARE	0	0.00	0	0
GOSPODARIE COMUNALA, CIMITIRE	1.49	0.53	1.49	0.44
DESTINATIE SPECIALA	0	0.00	0	0
TERENURI LIBERE	0	0.00	0	0
APE	0.20	0.07	0.20	0.06
PADURI	0.49	0.17	0.49	0.14
TERENURI NEPRODUCTIVE	0	0.00	0	0
TOTAL INTRAVILAN EXISTENT	279.30	100%	337.85	100%

Pentru marcarea diferențelor între suprafețele cuprinse în intravilanele existente și cele cuprinse în intravilanele propuse, menționăm că :

- în planșele referitoare la situația existentă s-au evidențiat perimetrul OCPI și perimetrul aprobat de Consiliul Județean în 2015;

- în planșele referitoare la reglementări s-a evidențiat intravilanul propus

Introducerile în intravilanele existente au fost conforme cu opțiunile locuitorilor comunei și cu propunerile prezentului Plan urbanistic.

Restrângerile intravilanelor au fost determinate de restrângerile activităților unor sectoare economice și concesionării terenurilor către locuitori.

3.7.2. Interdicții temporare de construire

În intravilanele propuse există restricții temporare de construire, până la avizarea documentațiilor necesare: în cazul trupului adăugat localității Băbeni-Oltețu, de 56.13 ha se va realiza în mod obligatoriu PUZ pentru reglementarea modului de construire a zonei, a acceselor și structurii acesteia. Trupul de 2.42 ha adăugat localității Budești, cuprinde parcelar de tip agricol care, prin introducerea în intravilan, intră sub incidența RLU cu privire la tipologia de parcelar și mod de construire.

3.7.3. Interdicții definitive de construire

S-a instituit interdicție definitivă de construire pe acele terenuri afectate de zonele cu risc de alunecare a terenurilor.

3.7.4. Zonificare funcțională

Zona de parcuri, recreere și sport

Prin Planul Urbanistic se propune amenajarea ca zonă verde, ogașele și văile torentelor, afluenților pârâului tasau - care străbat intravilanele..

De asemenea, planul urbanistic mai propune amenajarea mai multor zone de agrement.

Toate aceste zone necesită întocmirea unor documentații specifice pentru punerea în valoare în vederea utilizării lor atât de locuitorii comunei, cât și de vizitatorii ocazionali.

3.8. REABILITAREA, PROTECȚIA SI CONSERVAREA MEDIULUI

În cadrul intravilanului propus, s-au definit zonele protejate din jurul bisericilor-monument de arhitectură.

Aceste zone necesită a fi protejate atât prin lucrări de restaurare, reparații sau întreținere cât și prin crearea unui cadru corespunzător.

3.9. MASURI DE PROTECȚIE A ZONELOR DIN INTRAVILANUL LOCALITĂȚILOR EXPUSE LA RISCURILE NATURALE

Planul urbanistic propune :

- lucrări de regularizare, adâncire, decolmatare a albiilor afluenților sau torenților care străbat teritoriile intravilane ale satelor componente;
- plantarea versanților - care pot da fenomenul de alunecare, de degradare a terenului;
- drenarea izvoarelor de coastă;
- realizarea lucrărilor de susținere, de ranforsare pentru drumurile care trec prin zonă;

3.10. FONDUL LOCUIBIL ȘI ORGANIZAREA STRUCTURALĂ A ZONEI DE LOCUIT

Analiza situației existente a fondului locuibil corelată cu estimarea populației în perspectivă conduce la stabilirea necesarului total de gospodărie și locuințe :

Pentru unitățile teritoriale de referință ale zonelor de locuit s-au avut în vedere situația existentă : regimul mediu de înălțime, suprafețele mari de terenuri ce urmează a fi introduse în intravilan și pentru care se vor elabora documentații de urbanism, în scopul construirii de locuințe.

Astfel s-au stabilit P.O.T. și C.U.T. propuse, potrivit gradului de ocupare în perspectivă.

Pe unitățile teritoriale de referință în cadrul zonei de locuit, s-a procedat la efectuarea unei medii P.O.T. și C.U.T. prin luarea în calcul a suprafețelor de teren ocupat de construcții de locuințe existente și proporțional a suprafețelor de teren neocupat în prezent.

Destinația terenurilor

În intravilanele propuse suprafețele de teren sunt organizate pe zone funcționale prezentate în capitolele anterioare.

a) Interdicții temporare și definitive de construire

În intravilanele propuse au fost instituite restricții temporare de construire pentru zonele care necesită Studii de aprofundare referitoare la organizarea zonelor funcționale ori amenajări privind echiparea teritorială. De asemenea, sunt evidențiate zonele cu interdicții definitive de

construire în culoarele de protecție al LEA 20 KV. Prezentăm pe sate, zonele cu interdicții de construire.

Suprafețele de teren aferente zonelor protejate cu valoare istorică, peisagistică, ori protejate sanitar, au fost determinate potrivit reglementărilor în vigoare.

3.10. DEZVOLATAREA ECHIPARII EDILTARE

În funcție de concluziile analizei situației existente și de necesitățile calculate se propun următoarele categorii de lucrări:

Gospodărirea apelor

- lucrări hidrotehnice propuse pe teritoriul ce face obiectul prezentului PUG:
- consolidări de maluri pe pârâul Otăsău;
- elaborarea unui proiect de exploatare a resurselor de balast care să protejeze terenurile agricole adiacente și construcțiile civile riverane drumurilor de exploatare;
- lucrări necesare pentru apărarea contra inundațiilor, eroziunii versanților etc:
- studiu de soluție pentru zonele afectate;
- lucrări necesare pentru realizarea unor surse calitative de apă:
- reabilitarea forajelor existente;

Alimentare cu apă

a) Îmbunătățiri și extinderi ale capacităților instalațiilor de alimentare cu apă (surse de apă, stații de tratare, rețea de distribuție) potrivit noilor dezvoltări propuse pentru teritoriu:

- se vor folosi toate lucrările executate până în prezent, mai puțin conductele din oțel (care se vor dezgropa pentru a fi valorificate ca deseuri de metal),
- pentru rețelele de aducțiune și de distribuție se vor folosi conducte din PEHD.

Este necesară urgentarea reproiectării sistemului de alimentare cu apă cu re folosirea obiectelor executate (puțuri forate, stații de tratare și de pompare, rezervoare etc.) După terminarea lucrărilor de alimentare cu apă începute, comuna nu va mai avea nevoie de nimic pe o perioadă de cel puțin 25 ani (în mod normal nici de reparații la lucrările realizate).

Pentru creșterea gradului de confort al locuitorilor comunei, se propune (pentru un viitor cât mai apropiat) racordarea fiecărei gospodării la rețeaua stradală de alimentare cu apă dar numai după executarea rețelei de canalizare.

b) Lucrări prioritare:

- execuția lucrărilor pentru punerea în funcțiune a sistemului de alimentare cu apă

Canalizare

Propuneri noi de stații de epurare: - 1 stație.

Alimentare cu energie electrică

- a) Propuneri privind asigurarea necesarului de consum electric

Actualele capacități ale posturilor de transformare și ale rețelelor electrice de joasă tensiune existente pe teritoriul comunei DICULEȘTI pot prelua în condiții foarte bune consumatorii noi ce vor apărea în condiții normale.

- b) Propuneri privind extinderi sau devieri de linii electrice: Nu sunt necesare.

c) Propuneri de construire de noi stații de transformare sau posturi de transformare. Nu sunt necesare.

Telefonie

- a) Propuneri pentru extinderea liniilor de telecomunicații:

- cuplarea tuturor abonaților vechi la centrala nouă,
- extinderea rețelei locale în toate satele componente, începând cu zonele cele mai dens construite și pe baza solicitărilor.

- b) Propuneri pentru noi amplasamente de oficii postale, centrale telefonice, relee - nu este cazul.

Televiziune prin cablu

- extinderea furnizării de semnal în funcție de cerere.

Alimentare cu căldură

În viitorul apropiat nu se trece la alt sistem de alimentare cu căldură a localității.

Singura direcție ce se poate urmări, atât prin autorizațiile de construire, cât și prin diferite mijloace de informare, este pentru:

- soluții mai economice de încălzire locală a locuințelor, instituțiilor publice, unităților productive

- cu același combustibil (solid sau lichid),

- construcții noi după sisteme cu pierderi mici de căldură,

- reabilitare termică a construcțiilor existente pentru a mări rezistența termică a acestora, - schimbări ale sistemului de încălzire, pe măsură ce se poate acest lucru (prin introducerea

gazelor naturale în localitate, prin apariția unor centrale termice pe orice tip de combustibili mai performante, asocieri de gospodării pentru sisteme multifamiliale).

Alimentare cu gaze naturale

a) Propuneri privind asigurarea necesarului de alimentare cu gaze naturale corespunzător dezvoltării urbanistice propuse:

- alimentarea cu gaze naturale a comunei aprobată poate asigura necesarul de gaze pentru întreaga localitate;

- având în vedere că rețeaua va fi dimensionată să suporte o dezvoltare normală a localității

pe 20 de ani (locuințe, instituții și spații de producție), pentru DICULEȘTI se propun:

- rețea de joasă presiune din țevă de PEHD, având în vedere avantajele noilor tehnologii și materiale apărute între timp în domeniu, de-a lungul principalelor căi de circulație;

- creșterea cotei alocate unei familii pentru încălzire, preparare apă caldă și hrană la nivelul rezultat din calculele termotehnice.

b) Procedura de urmat pentru aprobarea introducerii alimentării cu gaze naturale:

- obținerea de fonduri, din orice sursă: bugetul central, bugetul local, de la societatea de distribuție a gazelor naturale, de la un concesionar al prestării, din contribuția beneficiarilor, - alegerea unui constructor autorizat (sau continuarea lucrărilor cu primii constructori, dacă nu se modifică prevederile contractelor).

Gospodărie comunală, cimitire

a) Sortarea, evacuarea, depozitarea și tratarea deșeurilor menajere:

Comuna DICULEȘTI face parte din SISTEMUL INTEGRAT DE COLECTARE ȘI DEPOZITARE TEMPORARĂ A DEȘEURILOR ÎN COMUNA DICULEȘTI în cadrul Programului PHARE 2006 Coeziune economică și Socială "Schema de investiții pentru sprijinirea inițiativelor sectorului public în sectoarele prioritare de mediu", potrivit Contractului de parteneriat.

- deșeurile se vor colecta în containere proprii în fiecare gospodărie, sau pe mai multe gospodării în containere colective,

- în comună se vor amenaja câteva platforme cu pubele, unde se va colecta gunoiul stradal,

- deșeurile se vor transporta apoi la stația de transfer amplasată în Berbesti.

- b) Construcții și amenajări specifice:
- sistem de colectare și transport zonal.

3.11. OBIECTIVE DE UTILITATE PUBLICĂ

- Modernizare drumuri comunale
- Sistem centralizat de canalizare și epurare ape uzate
- Extindere rețea de apă potabilă
- Bază sportivă multifuncțională
- Modernizare Casa de cultură
- Realizare parc satesc
- Extinderea rețea distribuție de gaze natural.

Proiecte în derulare

- Extindere rețea apă
- Introducere rețea de canalizare
- Construire stație de epurare

3.12. CONCLUZII

Așezarea geografică, situarea în teritoriu, legăturile cu comunele din județ și condițiile geoclimatice sunt premise favorabile dezvoltării în perspectivă a comunei DICULEȘTI în baza economiei predominant agricole.

Asigurarea dreptului de proprietate asupra terenurilor, în baza Legii Fondului-Funciar, prin punerea în posesia cetățenilor a parcelelor de teren agricol, crează premise noi, de dezvoltare a sectorului particular în economia agricolă.

Planul urbanistic general - etapa a II-a elaborat pentru satele componente ale comunei are în vedere stabilirea limitei teritoriului intravilan pentru fiecare sat, organizarea armonioasă a zonelor funcționale în teritoriul intravilan propus, asigurarea legăturilor între zonele funcționale și a legăturilor între localități.

Totodată s-a avut în vedere rezervarea terenurilor pentru realizarea în perspectivă a unor obiective de interes public ca și asigurarea de terenuri pentru construirea de noi locuințe.

Planul urbanistic general a evidențiat organizarea circulației, stabilirea unităților teritoriale de referință, indicatorii propuși, privind gradul de ocupare a terenului.

De asemeni, PUG a precizat zonele protejate, valoroase din punct de vedere istoric, arhitectural și peisagistic și nu în ultimul rând a propus măsuri de protejare a mediului natural și construit.

Planul urbanistic general cuprinde și Regulamentul de urbanism care definește regulile ce permit a se cunoaște care sunt posibilitățile de utilizare și ocupare a terenului.

După aprobarea sa la nivelul Consiliului comunal și la nivelul Consiliului Județean, Planul urbanistic general - etapa a II-a devine un act de autoritate administrativă, asigurând condițiile realizării componentelor comunei în funcție de domeniul de acțiune și reglementare avută în vedere și de cadrul legislativ în vigoare.

Planul de măsuri și acțiuni în continuare se stabilește în raport cu problemele specifice și prioritare ale localităților.

Planul urbanistic general este făcut public cetățenilor comunei.

Desfășurarea în continuare a proiectării are în vedere elaborarea studiilor de specialitate, a planurilor urbanistice zonale și de detaliu pentru zone sau obiective specificate.

PROTECȚIA CIVILĂ

Se vor lua măsuri pentru respectarea legilor în domeniul protecției civile (Legea 481/2004 HG 560/2005, HG 37/2006) precum și a legilor în domeniul prevenirii și stingerii incendiilor (OG 60/1997 aprobată cu Legea 212/1997)

Astfel noile rețele de apă vor avea prevăzuți hidranți exteriori de incendiu de tip conform cu normele în vigoare. La sediul primăriei este constituit serviciul voluntar pentru situații de urgență.

Primăria se obligă să creeze planul de acțiune în caz de incendiu-inundație-alunecare de teren împreună cu **Consiliul Județean Vâlcea** și **Inspectoratul pentru situații de urgență**: cu următoarele obiective:

- Crearea sistemului de alarmare
- Analiza fondului de adăpostire (instituții publice)

Serviciul privat pentru situații de urgență al localității Balcești.

Au fost elaborate planul de pregătire, măsurile preventive, planificarea controalelor preventive.

PROTECȚIA MEDIULUI

Caracteristici ale factorului de mediu apa

Sunt supuse protecției ca resurse pentru aprovizionarea populației și satisfacerea celorlalte nevoi ale economiei naționale, apele de suprafață și subterane, albiile și malurile apelor de suprafață, lucrările existente construite de ape sau în legătură cu acestea.

Protecția apelor se asigură prin:

a). desfășurarea coordonată a acțiunilor necesare pentru conservarea, dezvoltarea și valorificarea optimă a resurselor de apă în baza planurilor de amenajare a bazinelor hidrografice și a planului de amenajare a apelor de pe teritoriul țării.

b). folosirea rațională a apei cu respectarea reglementărilor stabilite de organele de specialitate, evitarea risipei de apă în toate domeniile, precum și creșterea gradului de reutilizare a apei.

c). realizarea și darea în funcțiune în termenele planificate a lucrărilor, instalațiilor și dispozitivelor destinate prevenirii și combaterii poluării apelor, exploatarea la parametri proiectați a acestora.

d). întreținerea și exploatarea potrivit prevederilor legale a lucrărilor de captare a albiilor și malurilor, a celor de prevenire și combatere a acțiunii distructive a apelor.

e). apărarea apelor prin orice măsuri împotriva poluării, ca acestea să poată fi folosite în scopurile necesare populației și a economiei.

Se interzice evacuarea, aruncarea sau injectarea apelor supuse protecției, cu apele uzate, deșeurile, reziduurile sau produsele de orice fel, precum și desfășurarea activităților economico-sociale ce pot modifica regimul de scurgere sau de calitate a apelor.

Acest lucru este admis numai în condițiile stabilite de organele de specialitate, potrivit prevederilor legii.

Caracteristici ale factorului de mediu subsol

a) În scopul protecției resurselor naturale ale subsolului, în special a zăcămintelor minerale, se vor executa lucrări geologice numai pe baza reglementărilor legale.

Protecția pădurilor și a altor forme de vegetație

Protejarea pădurilor se va realiza prin:

a) extinderea tratamentelor intensive de gospodărire a pădurilor;

b) aplicarea susținută a măsurilor tehnice prevăzute în aranjamentele silvice;

c) turismul, sportul, recreerea, agrementul și alte asemenea, se pot desfășura în cuprinsul fondului forestier numai cu respectarea reglementărilor legale, stabilite de organele de specialitate competente.

d) suprafața totală a pădurilor nu poate fi micșorată decât cu aprobare specială;

Obiectivele de protecție a mediului, stabilite la nivel național, comunitar sau internațional, relevante pentru P.U.G. și modul în care s-a ținut cont de aceste obiective și de orice alte considerații de mediu în timpul pregătirii planului sau programului.

Analiza SEA a identificat următoarele documente naționale cheie în ceea ce privește legătura dintre mediu și PUG analizat:

- Strategia Națională pentru Dezvoltare Durabilă (1999)
- Strategia Națională pentru Eficiența Energetică – HG nr. 163/2004 și Legea nr. 199/2000, modificată de Legea nr. 56/2006.
- HG nr. 1844/2005 de promovare a utilizării combustibililor biologici și a altor combustibili pentru transport regenerabili.
- O.M. al Protecției Mediului și a Apelor nr. 860/2002 (O.M. nr.52/03.01.2003) cu privire la aprobarea procedurii pentru evaluarea impactului de mediu și emiterea autorizației de mediu;
- HG nr.918/2002 (O.M. nr.686/17.09.2002) stabilind procedura cadru pentru evaluarea impactului de mediu și aprobarea listei proiectelor publice și private pentru care trebuie aplicată procedura, modificată de HG nr.1705/2004 (O.M. nr.970/2004)
- HG nr.1076/8.07.2004 de stabilire a procedurii cu privire la evaluarea de mediu pentru anumite planuri și programe (O.M. nr. 707/5.08.2004).

În ultima perioadă are loc un proces evident de reorganizare a sistemelor de amenajare teritorială din țările europene. Direcția principală a acestui proces ce continuă și astăzi, este îndreptată către descentralizarea planificării și trecerea responsabilităților de la guvern către niveluri locale și regionale.

Strategiile pentru implementarea proiectelor realizate pentru regiunile din Europa pot fi legate de următoarele cinci obiective majore ale dezvoltării regionale durabile: echilibrarea structurii spațiale urbane;

- îmbunătățirea calității vieții la nivel urban;

- menținerea identității regionale: renașterea moștenirii culturale;
- administrarea integrării: cooperarea dintre rețelele de infrastructura regională
- noi parteneriate în planificare și implementare

ASPECTE DE MEDIU	OBIECTIVE DE MEDIU RELEVANTE
AER	Menținerea și îmbunătățirea calității aerului ambiental în cadrul limitelor stabilite de normele legale Reducerea impacturilor asupra calității aerului
APĂ SOL	Limitarea poluării apei de la sursele de poluare din zonă Limitarea poluării punctiforme și difuze a solului și facilitarea protejării solului
SCHIMBĂRI CLIMATICE	Scăderea emisiilor care cauzează schimbări climatice
BIODIVERSITATEA	Conservarea diversității naturale a faunei, florei și habitatelor din zonele protejate și potențiale arii Natura 2000(nu e cazul ne existând în zonă arii Natura 2000)
SĂNĂTATEA UMANĂ	Protejarea și îmbunătățirea condițiilor amplasamentelor în ceea ce privește transportul, mai ales zgomotul, vibrațiile și noxele
MANAGEMENTUL RISCULUI DE MEDIU	Creșterea protejării populației în fața riscurilor asociate cu dezastrele naturale
CONSERVAREA ȘI GESTIUNEA DURABILĂ A RESURSELOR	Limitarea utilizării resurselor naturale epuizabile
PATRIMONIUL CULTURAL ȘI NATURAL	Asigurarea protejării patrimoniului cultural și natural
EFICIENȚA ENERGETICĂ ȘI RESURSE REGENERABILE DE ENERGIE	Îmbunătățirea eficienței energetice și a utilizării resurselor de energie
POPULARIZAREA ASPECTELOR DE MEDIU	Îmbunătățirea comportamentului responsabil față de mediu prin implicarea publicului în rezolvarea problemelor de mediu

Măsurile propuse pentru a preveni, reduce și compensa cât de complet posibil orice efect advers asupra mediului al implementării P.U.G.

Măsuri care se impun în continuare:

- echiparea teritoriului localității,
- modernizarea rețelelor de apă și canalizare,
- realizarea rețelei de apă potabilă și canalizare,
- promovarea și dezvoltarea activității de turism și servicii,
- utilizare eficientă a terenurilor
- instruirea populației în programele adecvate de protecția mediului,

- lucrări de combatere și prevenire a inundațiilor în zonele de risc prin regularizarea de pâraie, îndiguiri de maluri, etc.

Pentru dezvoltarea turismului se impune:

- sprijinirea persoanelor fizice, a asociațiilor de familie și societății comerciale în crearea de pensiuni turistice și agroturistice, popularizarea turistică a zonei,
- educarea și dezvoltarea spiritului gospodăresc al populației, pentru creșterea atracțiilor turistice,
- protecția și reabilitarea obiectivelor turistice,
- pregătirea cadrelor necesare pentru activități turistice și agroturistice

În vederea realizării suprafețelor de spații verzi se vor respecta următoarele reglementări:

- Autorizația de construire va conține obligația menținerii sau creării de spații verzi și plantate, în funcție de destinația și capacitatea construcției, conform Regulamentului de Urbanism al PUG.

Spațiile verzi și plantate sunt constituite din totalitatea amenajărilor de pe suprafața parcelei, ca plantații de arbori, arbuști, plante ornamentale, suprafețe acoperite cu gazon, grădini de flori, etc.

Suprafața spațiilor verzi și plantate se va stabili în corelare cu normele de igienă și protecție a mediului. Corelarea se va face ținând seama de mărimea, funcțiunea dominantă a localității și zona geografică în care aceasta este amplasată, în vederea evaluării posibilităților de îmbunătățire a microclimatului urban.

În vecinătatea ansamblurilor și monumentelor istorice, precum și în zonele de protecție ale acestora, realizarea de spații verzi și plantate se va face cu asigurarea vizibilității și punerii în valoare a obiectelor sau ansamblurilor protejate.

Realizarea plantațiilor de arbori se va face la o distanță care să nu pună în pericol construcția protejată, sub aspectul stabilității.

Protecția apelor

Sunt supuse protecției ca resurse pentru aprovizionarea populației și satisfacerea celorlalte nevoi ale economiei naționale, apele de suprafață și subterane, albiile și malurile apelor de suprafață, lucrările existente construite de ape sau în legătură cu acestea.

Protecția apelor se asigură prin:

- a) desfășurarea coordonată a acțiunilor necesare pentru conservarea, dezvoltarea și valorificarea optimă a resurselor de apă în baza planurilor de amenajare a bazinelor hidrografice și a planului de amenajare a apelor de pe teritoriul țării.
- b) folosirea rațională a apei cu respectarea reglementărilor stabilite de organele de specialitate, evitarea risipei de apă în toate domeniile, precum și creșterea gradului de reutilizare a apei.
- c) realizarea și darea în funcțiune în termenele planificate a lucrărilor, instalațiilor și dispozitivelor destinate prevenirii și combaterii poluării apelor, exploatarea la parametri proiectați a acestora.
- d) întreținerea și exploatarea potrivit prevederilor legale a lucrărilor de captare a albiilor și malurilor, a celor de prevenire și combatere a acțiunii distructive a apelor.
- e) apărarea apelor prin orice măsuri împotriva poluării, ca acestea să poată fi folosite în scopurile necesare populației și a economiei.

Se interzice evacuarea, aruncarea sau injectarea apelor supuse protecției, cu apele uzate, deșeurile, reziduurile sau produsele de orice fel, precum și desfășurarea activităților economico-sociale ce pot modifica regimul de scurgere sau de calitate a apelor.

Acest lucru este admis numai în condițiile stabilite de organele de specialitate, potrivit prevederilor legii.

Protecția pădurilor și a altor forme de vegetație

Protejarea pădurilor se va realiza prin:

- a) extinderea tratamentelor intensive de gospodărire a pădurilor;
- b) aplicarea susținută a măsurilor tehnice prevăzute în aranjamentele silvice;
- c) turismul, sportul, recreerea, agrementul și alte asemenea, se pot desfășura în cuprinsul fondului forestier numai cu respectarea reglementărilor legale, stabilite de organele de specialitate competente.
- d) suprafața totală a pădurilor nu poate fi micșorată decât cu aprobare specială;

- e) În vederea asigurării condițiilor de agrement, recreație și turism trebuie: extinse spațiile verzi în interiorul și în jurul localităților în conformitate cu planurile de sistematizare și trebuie asigurată amenajarea acestora.
- f) trebuie întreținute spațiile verzi existente în acord cu tehnicile stabilite de organele de specialitate.
- g) să se planteze arbori, flori și alte plante ornamentale pe marile căi de acces, trasee turistice, în jurul clădirilor și în alte locuri unde există terenuri ce pot fi destinate acestor scopuri.
- h) este interzisă micșorarea spațiilor verzi sau tăierea arborilor, metodele de exploatare a florei și vegetației spontane, care împiedică regenerarea și dezvoltarea lor normală și influențează în mod negativ echilibrul ecologic.

Protecția faunei terestre și acvatice

Fauna terestră și acvatică constituie o bogăție națională, prin rolul său în menținerea echilibrului ecologic.

În acest context vânătoarea și pescuitul sunt admise numai cu respectarea dispozițiilor legale în vigoare.

MONUMENTE

În reglementari este cuprinsă și localizarea geografică pentru monumentele din comuna DICULEȘTI, județul Vâlcea, detaliate în cele ce urmează.



Apariția creștinismului ortodox în secolul al IV-lea, d. Chr., a însemnat răspîndirea lui pe aceste meleaguri; astfel, locuitorii de pe aceste meleaguri și-au construit troițe, biserici, la început din lemn, apoi construite din cărămidă și beton.

În aceste locașuri sacre ,oamenii se închinau duminica și de sărbători, când se organizau slujbe oficiate de preoți și cântăreți.


În comuna Diculești, există patru lăcașuri de cult, în care oamenii vin și se roagă în credința ortodoxă.

În satul Băbeni Oltețu există biserica cu hramul “ Sfintu Nicolae” [VL-II-m-B-09640](#),care inițial a fost construită din lemn în anul 1770, a fost renovată și reconstruită din piatră în anul 1779, a fost pictată în anul 1812 și ulterior renovată în anii 1940 și 1969. În prezent este declarată monument istoric. Deservește satele Colelia și Băbeni-Oltețu.



În satul Budești există biserica cu hramul „Adormirii Maicii Domnului” [VL-II-m-B-09689](#), zidită în anul 1825 de vistiernicul Alexandru Diculescu, restaurată în anul 1931.

Este monument istoric. Deservește satul Budești.



În satul Diculești, se află biserica cu hramul “Sfântul Nicolae”, construită din zid în anul 1913, reparată în anul 1968 pe locul unei alte biserici.

Deservește satul Diculești.



În satul Afumați, există biserica cu hramul „Intrarea în Biserică”, construită din lemn în anii 1912-1914, pe locul unei alte biserici, construită în anul 1780 și reparată în anul 1938.



Bisericile din parohia Diculești, sunt deservite de preotul licențiat Chiriță Gheorghe și cântărețul Pașol Dan.

Prin grija preotului Chiriță Gheorghe, în anii care au urmat Revoluției din Decembrie 1989, au fost renovate și vopsite, acesta fiind ajutat și de enoriașii parohiei, care găsesc în biserică un sprijin și o consolare în viața spirituală.

5. CONCLUZII GENERALE

Așezarea geografică, situarea în teritoriu, legăturile cu comunele din județ și condițiile geoclimatice sunt premise favorabile dezvoltării în perspectiva a comunei DICULEȘTI în baza economiei predominant agricole.

Asigurarea dreptului de proprietate asupra terenurilor, în baza Legii Fondului Funciar, prin punerea în posesia cetățenilor a parcelelor de teren agricol, creaza premise noi, de dezvoltare a sectorului particular în economia agricolă.

Planul urbanistic general elaborat pentru satele componente ale comunei DICULEȘTI are în vedere stabilirea limitei teritoriului intravilan pentru fiecare sat, organizarea armonioasă a zonelor funcționale în teritoriul intravilan propus, asigurarea legăturilor între zonele funcționale și a legăturilor între localități.

Totodată s-a avut în vedere rezervarea terenurilor pentru realizarea în perspectivă a unor obiective de interes public, ca și asigurarea de terenuri pentru construirea de noi locuințe. Planul urbanistic general a evidențiat organizarea circulației, stabilirea unităților teritoriale de referință, indicatori propuși privind gradul de ocupare a terenului.

De asemenea, P.U.G. a precizat zonele protejate, valoroase din punct de vedere istoric, arhitectural, și nu în ultimul rând a propus măsuri de protejare a mediului natural și construit. Planul urbanistic general cuprinde și Regulamentul de urbanism care definește regulile ce permit a se cunoaște care sunt posibilitățile de utilizare și ocupare a terenului.

După aprobarea sa la nivelul Consiliului comunal și la nivelul Consiliului Județean, Planul urbanistic general - devine un act de autoritate administrativă, asigurând condițiile materializării competențelor comunei în funcție de domeniul de acțiune și reglementare avut în vedere și de cadrul legislativ.

Planul de măsuri și acțiuni în continuare se stabilește în raport cu problemele specifice și prioritare ale localităților.

Planul urbanistic general este făcut public cetățenilor comunei. Desfășurarea în continuare a proiectării are în vedere elaborarea studiilor de specialitate, a planurilor urbanistice zonale și de detaliu pentru zone sau obiective specificate.