

(A)

TIPURI DE STATIONE

- 5.1.1.2. Deluros de gorunete B, eroziune excesivă
- 5.1.3.2. Deluros de gorunete Bm, podzoliz și podzolic argilăluviat cu flora de tip mezofil cu graminee
- 5.1.4.0. Deluros de gorunete Bm, podzoliz edafic mijlociu cu graminee mezoxerofite; Luzula
- 5.1.4.2. Deluros de gorunete Bm, podzoliz-pseudogleizat cu Carex pilosa
- 5.1.5.2. Deluros de gorunete Bm, brun slab mediu podzoliz edafic mijlociu
- 5.1.5.3. Deluros de gorunete Bs, brun, edafic mare cu Asperula-Ste-laria
- 5.2.1.2. Deluros de fâgete B, stâncărie și eroziune excesivă
- 5.2.3.2. Deluros de fâgete Bm mediu podzoliz edafic submijlociu cu Rubus hirtus
- 5.2.4.2. Deluros de fâgete Bm, brun edafic mijlociu cu Asperula-Asarum
- 5.2.4.3. Deluros de fâgete Bs, brun edafic mare cu Asperula-Asarum
- 5.2.5.1. Deluros de gorunete și fâgete albie majoră
- 5.2.5.3. Deluros de gorunete fâgete Bm aluvial moderat humifer în lună joasă
- 6.1.1.2. Deluros de cvercete B, eroziune excesivă
- 6.1.3.1. Deluros de cvercete (GO, CE, GĂ) B, podzoliz edafic mic cu acidofile mezoxerofite
- 6.1.3.2. Deluros de cvercete (GO, CE, GĂ) Bm podzoliz edafic mijlociu cu graminee mezoxerofite
- 6.1.4.2. Deluros de cvercete (GO, CE, GĂ) Bm podzoliz pseudogleizat edafic mijlociu
- 6.1.5.2. Deluros de cvercete cu șleau de deal cu carpen Bm, brun și brun podzoliz, edafic mare
- 6.2.1.2. Deluros de fâgete B, de limită inferioară și eroziune excesivă
- 6.2.3.2. Deluros de fâgete de limită, inferioară Bm, podzoliz
- 6.2.5.2. Deluros de cvercete cu fâgete de limită inferioară Bm, brun edafic mijlociu cu Asperula-Asarum
- 6.2.6.2. Deluros de cvercete B(m) aluvial slab humifer
- 6.2.6.3. Deluros de cvercete Bm, aluvial molic (în sens moderat) humifer
- 6.2.6.4. Deluros de cvercete Bs, brun semigleitic și gleizat în lună înaltă

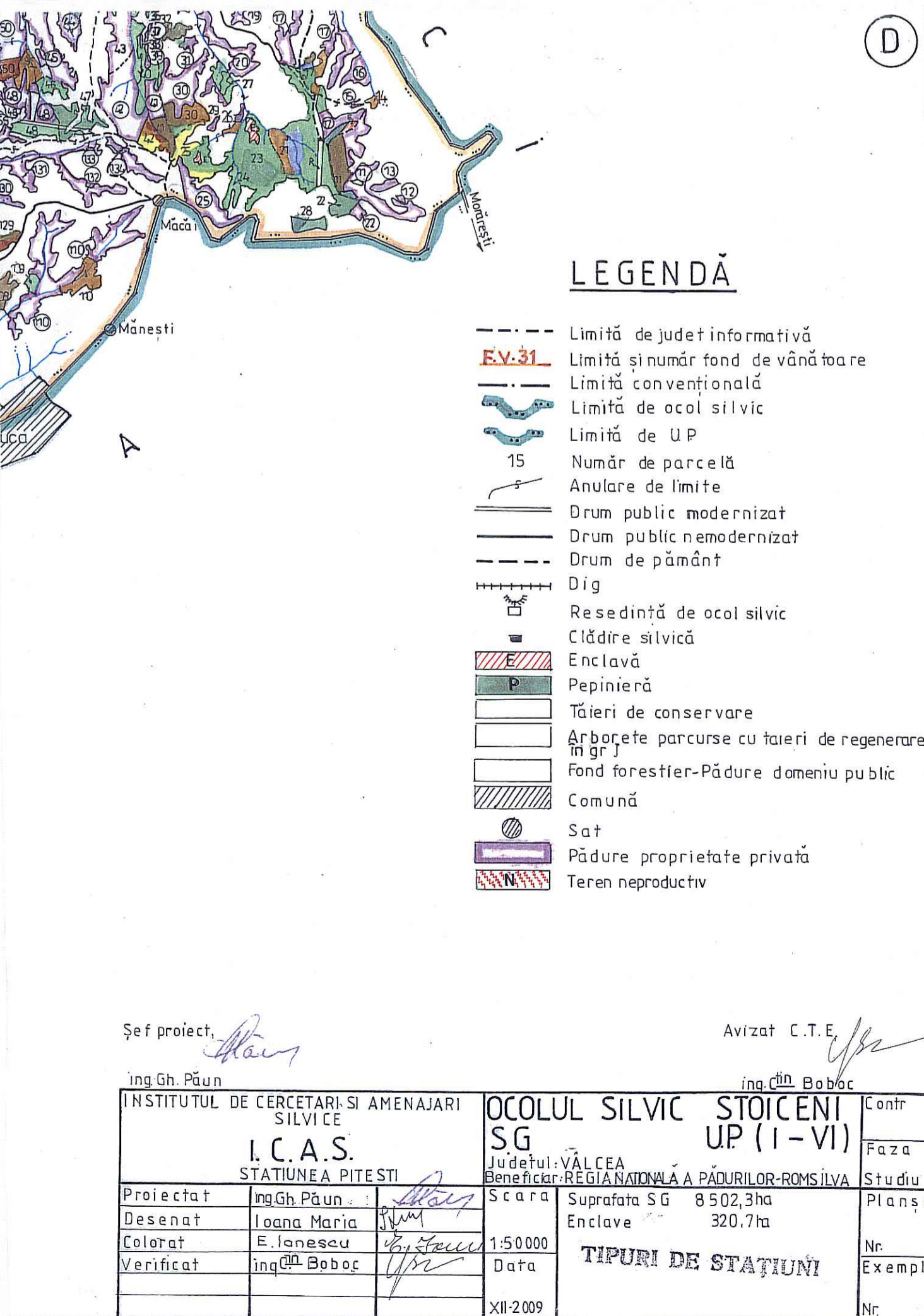
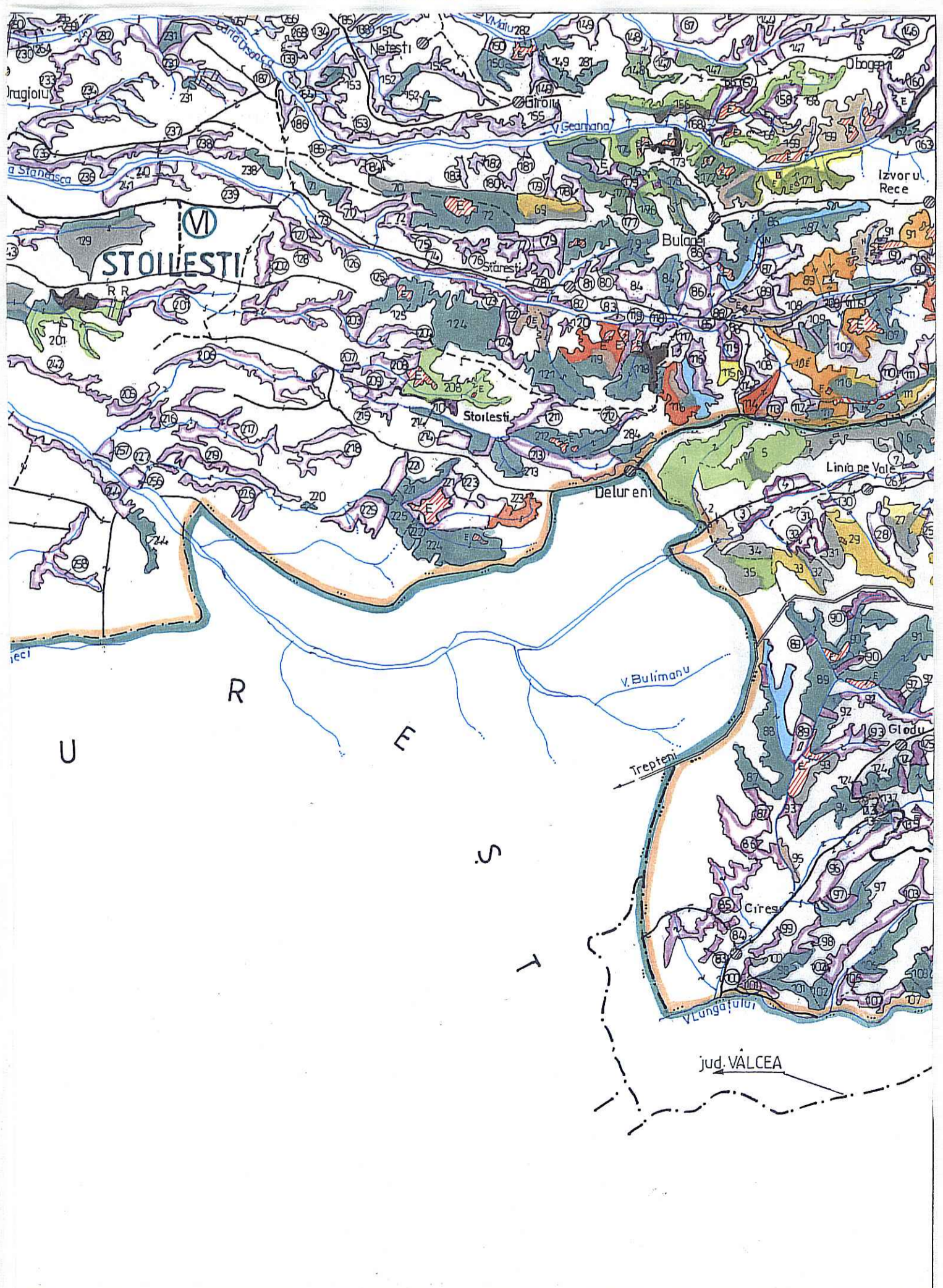
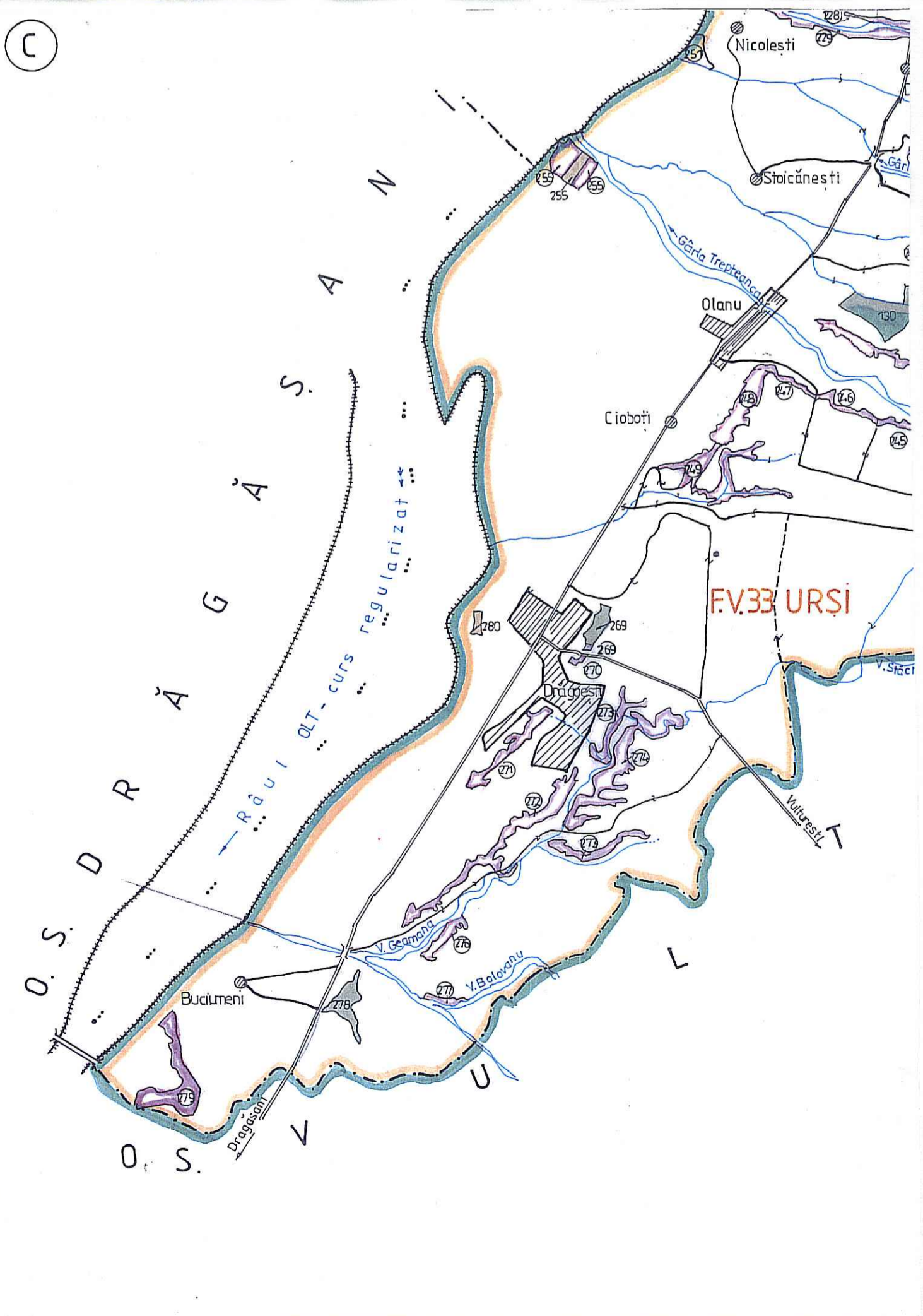
(B)

TIPURI DE SOL

- Brun argiloaluvial
- Brun luvic
- Brun eumezobazic
- Litosol
- Aluvial
- Erodisol

(C)

(D)



LEGENDĂ

- Limită de județ informativă
- FV.31 Limită și număr fond de vânzare
- Limită convențională
- Limită de ocol silvic
- Limită de UP
- 15 Număr de parcele
- Anulare de limite
- Drum public modernizat
- Drum public nemodernizat
- Drum de pământ
- Dig
- Resedință de ocol silvic
- Clădire silvică
- Enclavă
- P Pepinieră
- Tăieri de conservare
- Arbori parcurse cu tăieri de regenerare
- Fond forestier-Pădure domeniu public
- Comună
- Sat
- Pădure proprietate privată
- Teren neproductiv

Șef proiect, <i>[Signature]</i>		Avizat C.T.E. <i>[Signature]</i>	
Ing. Gh. Păun		Ing. Gh. Boboc	
INSTITUTUL DE CERCETĂRI ȘI AMENAJĂRI SILVICE		OCOLUL SILVIC STOICENI	
I. C. A. S.		SG	
STĂTIUNEA PITEȘTI		Județul: VALCEA	
		Beneficiar: REGIA NAȚIONALĂ A PĂDURILOR-ROMSILVA	
Proiectat	Ing. Gh. Păun	Scara	Suprafața SG 8502,3ha
Desenat	Ioana Maria	Enclave	320,7ha
Colorat	E. Ionescu	TIPURI DE STĂTIUNI	
Verificat	Ing. Gh. Boboc		
		Nr. Exmpl.	
		Nr.	