



AGENȚIA PENTRU PROTECȚIA MEDIULUI VASLUI

DRAFT

DECIZIA ETAPEI DE ÎNCADRARE

Nr. număr din 03.10.2017

Ca urmare a solicitării de emitere a acordului de mediu adresate de **COMUNA VUTCANI**, cu sediul în sat Vutcani, comuna Vutcani, județul Vaslui, reprezentată prin Bahrim Steliana - primar, înregistrată la APM Vaslui cu nr. 6545/28.09.2017, în baza:

- **Hotărârii Guvernului nr. 445/2009** privind evaluarea impactului anumitor proiecte publice și private asupra mediului, cu modificările și completările și ulterioare;
- **Ordonanței de Urgență a Guvernului nr. 57/2007** privind regimul ariilor naturale protejate, conservarea habitatelor naturale, a florei și faunei sălbatice, cu modificările și completările ulterioare, aprobată prin **Legea nr. 49/2011**,

autoritatea competentă pentru protecția mediului APM Vaslui decide, ca urmare a consultărilor desfășurate în cadrul ședinței Comisiei de Analiză Tehnică din data de 03.10.2017, că proiectul **"Modernizare drum comunal DC 166, km 10+070 (limita com. Hoceni) – km 10+840, comuna Vutcani, județul Vaslui"** propus a fi amplasat în extravilanul comunei Vutcani, județul Vaslui nu se supune evaluării impactului asupra mediului și nu se supune evaluării adecvate.

Justificarea prezentei decizii:

I. Motivele care au stat la baza luării deciziei etapei de încadrare în procedura de evaluare a impactului asupra mediului sunt următoarele:

a) proiectul se încadrează în prevederile Hotărârii Guvernului nr. 445/2009, anexa nr. 2, pct. 13 a - „Orice modificări sau extinderi, altele decât cele prevăzute la pct. 22 din anexa nr. 1, ale proiectelor prevăzute în anexa nr. 1 sau în prezenta anexă, deja autorizate, executate sau în curs de a fi executate, care pot avea efecte semnificative negative asupra mediului”;

b) prin aplicarea criteriilor din Anexa 3 la HG nr. 445/2009, s-au constatat următoarele:

**Caracteristicile proiectului:**

- mărimea proiectului – proiect de dimensiune mică

Proiectul constă în modernizarea drumului DC 166 pe o lungime de 770 m, cu 2 profiluri transversale tip:

- km 10+070 - 10+685:
  - lățime parte carosabilă – 5m;
  - lățime acostamente – 2x0,75m;
- km 10+715 – 10+840:
  - lățime parte carosabilă – 4 m;
  - lățime acostamente – 2x0,5m.

Între km 10+685 – 10+715 se va reface calea pe podul existent.

Pentru drum se propune următoarea structură rutieră:

- 4 cm strat de uzură tip BAR 16;
- 6 cm strat de bază tip BADPC 20;
- 15 cm strat superior de fundație din piatră spartă amestec optimal;
- 30 cm strat inferior fundație balast;
- 10 cm strat de formă din pământ stabilizat cu var.

Pentru calea de pod se propun următoarele straturi:

- 2x3 cm strat de uzură din BAP 16;
- 5 cm șapă de protecție hidroizolație;
- 2-7 cm beton de pantă C20/25;
- suprastructura existentă.

Prin proiect se mai propune: amenajarea acostamentelor, colectarea și evacuarea apelor pluviale: șanțuri și rigole, amenajare drumuri laterale, realizarea marcajelor orizontale și transversale, montare de indicatoare de circulație, borne kilometrice și hectometrice.

- cumularea cu alte proiecte – Decizia etapei de încadrare nr. 100 din 30.07.2014 pentru proiectul: "Modernizare drum comunal DC166, km 10+840-12+347 și 13+120-15+200, comuna Vutcani";
- utilizarea resurselor naturale - materiale de construcții în cantități mici (pământ, balast, nisip, etc.);
- producția de deșeuri – deșeurile de materiale de construcții se vor depozita la locul stabilit de Primăria comunei Vutcani, iar deșeurile reciclabile se vor valorifica prin agenți economici autorizați;
- emisiile poluante, inclusiv zgomotul și alte surse de disconfort: - nu este cazul;
- riscul de accident, ținându-se seama în special de substanțele și de tehnologiile utilizate – nu este cazul.

### **Localizarea proiectului**

- utilizarea existentă a terenului – terenul în suprafață total de 8950 mp este situat în extravilanul comunei Vutcani. Terenul este în proprietatea publică a UAT Vutcani în administrarea Consiliului Local Vutcani. Conform PUG al comunei Vutcani are folosința actuală căi de comunicație rutieră din categoria drumurilor comunale.
- relativa abundență a resurselor naturale din zonă, calitatea și capacitatea regenerativă a acestora – se vor folosi resurse naturale în cantități mici;
- capacitatea de absorbție a mediului, cu atenție deosebită pentru:
  - a) zonele umede - nu este cazul;
  - b) zonele costiere - nu este cazul;
  - c) zonele montane și cele împădurite - nu este cazul;
  - d) parcurile și rezervațiile naturale - nu este cazul;
  - e) ariile clasificate sau zonele protejate prin legislația în vigoare, cum sunt: zone de protecție a faunei piscicole, bazine piscicole naturale și bazine piscicole amenajate etc. - nu este cazul;
  - f) zonele de protecție specială – nu este cazul;
  - g) ariile în care standardele de calitate a mediului stabilite de legislație au fost deja depășite - nu este cazul;
  - h) ariile dens populate – nu este cazul;
  - i) peisajele cu semnificație istorică, culturală și arheologică – nu este cazul.



### **Caracteristicile impactului potențial**

- a) extinderea impactului: aria geografică și numărul persoanelor afectate: – impact nesemnificativ;
- b) natura transfrontieră a impactului: - nu este cazul;
- c) mărimea și complexitatea impactului: - impact nesemnificativ;
- d) probabilitatea impactului – redusă.
- e) durata, frecvența și reversibilitatea impactului – reversibil, numai pe perioada realizării lucrărilor de construire.

II. Motivele care au stat la baza luării deciziei etapei de încadrare în procedura de evaluare adecvată sunt următoarele: nu este cazul.

### **Condițiile de realizare a proiectului:**

1. Se vor respecta prevederile OUG nr. 195/2005 privind protecția mediului, cu modificările și completările ulterioare.
2. Se vor obține avizele precizate în certificatul de urbanism și se vor respecta condițiile impuse prin aceste avize și din documentația tehnică depusă. Să solicite și să obțină Notificare de începere execuție de la SGA Vaslui.
3. Deșeurile produse vor fi stocate temporar selectiv în spații special amenajate; se interzice abandonarea /stocarea deșeurilor în afara spațiilor amenajate în acest scop; deșeurile de construcții se vor depozita la locul stabilit de Primăria comunei Vutcani, iar deșeurile reciclabile se vor valorifica prin agenți economici autorizați.
4. Transportul deșeurilor periculoase /nepericuloase va fi efectuat numai de către firme autorizate conform HG nr. 1061/2008 privind transportul deșeurilor periculoase și nepericuloase pe teritoriul României.
5. Implementarea tuturor măsurilor de protecție a factorilor de mediu propuse prin proiect și descrise în documentația care a stat la baza emiterii acestei decizii.
6. Pe parcursul execuției lucrărilor se vor lua toate măsurile pentru prevenirea poluărilor accidentale; se impune refacerea terenurilor afectate de lucrări la starea inițială.
7. Pe toată durata de realizare a lucrărilor este strict interzis a se efectua descărcări de deșeuri lichide sau solide în ape de suprafață sau subterane.
8. Titularul va informa în scris autoritatea publică competentă pentru protecția mediului ori de câte ori există o schimbare de fond a datelor care au stat la baza eliberării prezentei.
9. La finalizarea lucrărilor, titularul va notifica în scris APM Vaslui.
10. Nerespectarea prevederilor prezentei decizii atrage suspendarea sau anularea acesteia, după caz, în conformitate cu prevederile legale.


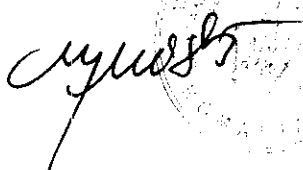
**Decizia își păstrează valabilitatea pe toată perioada punerii în aplicare a proiectului, dacă nu intervin modificări ale acestuia.**

Proiectul propus nu necesită parcurgerea celorlalte etape ale procedurii de evaluare adecvată.

Prezenta decizie poate fi contestată în conformitate cu prevederile Hotărârii Guvernului nr. 445/2009 și ale Legii contenciosului administrativ nr. 554/2004, cu modificările și completările ulterioare.


Director Executiv,

Mădălina NISTOR



Șef serviciu A.A.A.,

Mihaela BUDIANU



Întocmit,

Monica MOCANU

