



AGENȚIA PENTRU PROTECȚIA MEDIULUI VASLUI

DRAFT

DECIZIA ETAPEI DE ÎNCADRARE
Nr. din 27.11.2017

Ca urmare a solicitării de emiteră a acordului de mediu adresate **CONSILIUL JUDEȚEAN VASLUI**, cu sediul în mun. Vaslui, str. Ștefan cel Mare, nr. 79, județul Vaslui, înregistrată la APM Vaslui cu 7220/17.10.2017, în baza

- **Hotărârii Guvernului nr. 445/2009** privind evaluarea impactului anumitor proiecte publice și private asupra mediului, cu modificările și completările ulterioare;

- **Ordonanței de Urgență a Guvernului nr. 57/2007** privind regimul ariilor naturale protejate, conservarea habitatelor naturale, a florei și faunei salbatice, cu modificările și completările ulterioare, aprobată prin **Legea nr.49/2011**,

autoritatea competentă pentru protecția mediului APM Vaslui decide, ca urmare a consultărilor desfășurate în cadrul ședințelor Comisiei de Analiză Tehnică din data de 14.11.2017 și 27.11.2017, că proiectul „Reabilitare și modernizare drum județean DJ 244K: DN24 (Muntenii de Sus) – Tanacu– Bălțați – Crăsnășeni – Leoști – Vinețești – Oltenești - Zgura, L=7,650 km, județul Vaslui” propus a fi amplasat în comunele Tanacu și Tătărăni, satul Bălțați – în intravilan și extravilan, jud. Vaslui, nu se supune evaluării impactului asupra mediului și nu se supune evaluării adecvate.

Justificarea prezentei decizii:

I. Motivele care au stat la baza luării deciziei etapei de încadrare în procedura de evaluare a impactului asupra mediului sunt următoarele:

a) proiectul se încadrează în prevederile H.G. nr. 445/2009, Anexa nr. 2, pct. 13.a. — *orice modificări sau extinderi, altele decât cele prevăzute în anexa 1 sau în prezenta anexă, deja autorizate, executate sau în curs de a fi executate, care pot avea efecte semnificative negative asupra mediului;*

b) prin aplicarea criteriilor din Anexa 3 la HG nr. 445/2009, s-au constatat următoarele:

Caracteristicile proiectului:

- mărimea proiectului – prin proiect se propune: modernizarea drumului județean DJ 244K de la poziția kilometrică 10+520 – la poziția kilometrică 18+170, compusă din obiectele:

1. Tronson DJ 244K km 10+520,00 – km 18+170,00, L= 7650m

- Parte carosabilă – 6,5 ml
- Sistem rutier alcătuit din:
 - decapare strat de pământ existent în grosime de 40cm
 - strat de fundație din balast în grosime de 30cm
 - strat de fundație din piatră spartă în grosime de 15cm
 - strat de legătură din mixtură asfaltică tip BADPC 22,4, în grosime de 6cm



Operator de date cu caracter personal nr. 9848

AGENȚIA PENTRU PROTECȚIA MEDIULUI VASLUI

Str. Călugăreni, nr.63, Vaslui, Cod 730149

E-mail: office@apmvs.anpm.ro; Tel:0335/401723; Fax: 0235/361.842

- strat de uzură din mixtură asfaltică tip BAPC16/BAR 16, în grosime de 4cm.
- Racordarea în plan între elemente se va realiza printr-o succesiune de 67 curbe circulare, raza minimă 12m și maximă 1200m
- Pentru sporirea siguranței circulației, se vor amplasa 5 stâlpi de iluminat cu alimentare de la panouri fotovoltaice
- Podețe proiectate: - podețe transversale D= 1000mm – 6 buc.
 - Podețe transversale din cadre prefabricate Tip C2 – 1 buc.
 - Podețe pentru asigurarea continuității șanțurilor în dreptul drumurilor laterale (D=600mm, L=10ml – 10 buc. și tip rigolă carosabilă L=15ml – 1buc.)
- Acostamente și șanțuri din beton C30/37, h= 10cm pe pat de nisip cu grosimea de 5cm – 14 buc.
- Acostamente din balast cu h= 10 cm și șanțuri de pământ – 13 buc.
- Rigolă carosabilă – 1 buc

2. Amenajare drumuri laterale: 16 buc.

- Parte carosabilă – 4,00 – 5,50 ml
- lungime de amenajare 25 ml
- Sistem rutier alcătuit din
 - Decapare strat de pământ existent în grosime de 40cm
 - Strat de fundație din balast, în grosime de 30 cm
 - Strat de piatră spartă, în grosime de 15cm
 - Strat de legătură BADPC 22,4, în grosime de 6cm
 - Strat de uzură BAPC16/BAR16, în grosime de 4 cm
- cumularea cu alte proiecte – nu este cazul;
- utilizarea resurselor naturale – nu este cazul;
- producția de deșeuri – deșeurile de materiale de construcții se vor depozita la locul stabilit de primăriile Tanacu și Tătărăni, iar deșeurile reciclabile se vor valorifica prin agenți economici autorizați;
- emisiile poluante, inclusiv zgomotul și alte surse de disconfort: - nu este cazul;
- riscul de accident, ținându-se seama în special de substanțele și de tehnologiile utilizate – nu este cazul.

Localizarea proiectului

- utilizarea existentă a terenului – terenul în suprafață de 91800 mp, este proprietate publică a județului; terenul este încadrat la categoria de folosință căi de comunicație rutieră – drumuri județene.
- relativa abundența a resurselor naturale din zona, calitatea și capacitatea regenerativă a acestora – se vor folosi resurse naturale în cantități mici;
- capacitatea de absorbție a mediului, cu atenție deosebită pentru:
 - a) zonele umede - nu este cazul;
 - b) zonele costiere - nu este cazul;
 - c) zonele montane și cele împădurite - nu este cazul;
 - d) parcurile și rezervațiile naturale - nu este cazul;
 - e) ariile clasificate sau zonele protejate prin legislația în vigoare, cum sunt: zone de protecție a faunei piscicole, bazine piscicole naturale și bazine piscicole amenajate etc. – nu este cazul;
 - f) zonele de protecție specială – amplasamentul proiectului este situat în perimetrul sitului de importanță comunitară *ROSCI0041 Coasta Rupturile Tanacu*;
 - g) ariile în care standardele de calitate a mediului stabilite de legislație au fost deja depășite - nu este cazul;

- h) ariile dens populate – nu este cazul;
- i) peisajele cu semnificatie istorica, culturala si arheologica – nu este cazul.

Caracteristicile impactului potential

- a) extinderea impactului: aria geografica și numărul persoanelor afectate – impact nesemnificativ;
- b) natura transfrontieră a impactului - nu este cazul;
- c) marimea și complexitatea impactului: impact nesemnificativ;
- d) probabilitatea impactului – redusă.
- e) durata, frecvența și reversibilitatea impactului – reversibil, numai pe perioada realizării lucrărilor de construire.

II. Motivele care au stat la baza luării deciziei etapei de încadrare în procedura de evaluare adecvată sunt următoarele:

- a) Proiectul intră sub incidența art. 28 din O.U.G. nr. 57/2007, deoarece lucrările prevăzute în proiect se vor realiza parțial în perimetrul sitului de importanță comunitară *ROSCI0041 Coasta Rupturile Tanacu*, componentă a rețelei ecologice Natura 2000.
- b) Situl de importanță comunitară a fost legiferat prin Ordinului M.M.P. nr. 2387/29.09.2011 pentru modificarea Ordinului M.M.D.D. nr. 1964/2007 privind instituirea regimului de arie naturală protejată a siturilor de importanță comunitară, ca parte integrantă a rețelei ecologice europene Natura 2000 în România.
- c) Suprafetele ocupate definitiv din extravilanul comunei Tanacu sunt doar 0,64ha, ceea ce reprezintă 0,2% din suprafata sitului *ROSCI0041 Coasta Rupturile Tanacu*.
- d) Proiectul are impact nesemnificativ și temporar asupra sitului de importanță comunitară având în vedere că se vor respecta toate condițiile din documentația tehnică și din prezenta decizie, lucrările propuse se vor realiza pe actualul amplasament al drumului, nu se reduce suprafața habitatelor și numărul speciilor de importanță comunitară, nu există o fragmentare sau deteriorare a habitatelor, nu este influențată realizarea obiectivelor pentru conservarea sitului de interes comunitar, nu se vor produce modificări ale dinamicii relațiilor dintre sol și apă sau floră și faună care definesc structura și funcția sitului de interes comunitar.
- e) Pentru realizarea proiectului, Agenția Națională pentru Arie Naturale Protejate, în calitate de custode al sitului Natura 2000 *ROSCI0041 Coasta Rupturile Tanacu*, a emis avizul favorabil nr. 317 din 21.11.2017.

Condițiile de realizare a proiectului:

1. Se vor respecta prevederile OUG nr. 195/2005 privind protecția mediului, cu modificările și completările ulterioare.
2. Se vor obtine avizele precizate în certificatul de urbanism, și se vor respecta condițiile din acestea și din documentația tehnică depusă. Se va solicita Notificare de la SGA Vaslui.
3. Titularul va respecta condițiile impuse prin Avizul favorabil nr.317 din 21.11.2017 emis de custodele Agenția Națională pentru Arie Naturale Protejate.
4. Se vor respecta prevederile O.U.G. nr.57/2007 privind regimul ariilor naturale protejate, conservarea habitatelor naturale, a florei și faunei sălbatice, cu modificările și completările ulterioare.
5. Având în vedere că în apropierea suprafeței pe care este propus a se desfășura proiectul se află rezervația botanică RONPA0793 Tanacu-Coasta Rupturile, se interzice orice intervenție pe suprafața rezervației naturale.
6. Titularul va respecta măsurile de protecție și conservare ce vor fi stabilite prin regulamentul și planul de management al sitului *ROSCI030041 Coasta Rupturile Tanacu*.
7. Titularul proiectului va instrui personalul asupra faptului că sunt interzise:



- orice formă de recoltare, capturare, ucidere, distrugere sau vătămare a exemplarelor aflate în mediul lor natural, în oricare dintre stadiile ciclului lor biologic;
 - este interzisă perturbarea intenționată în cursul perioadei de reproducere, de creștere, hibernare și de migrație;
 - depozitarea deșeurilor de orice natură, în perimetrul ariei protejate și limitrof acestuia va fi interzisă.
8. Se vor notifica în scris la Garda Națională de Mediu – Comisariatul Județean Vaslui și Agenția pentru Protecția Mediului Vaslui, toate uciderile accidentale de specii din fauna salbatică, în vederea aplicării prevederilor H.G. nr 323/2010 privind stabilirea sistemului de monitorizare a capturilor și uciderilor accidentale ale tuturor speciilor de păsări, precum și ale speciilor strict protejate prevăzute în anexele nr. 4 A și 4 B la O.U.G. nr. 57/2007, modificată și completată ulterior.
 9. Deseurile produse vor fi stocate temporar selectiv în spații special amenajate; se interzice abandonarea/stocarea deșeurilor în afara spațiilor amenajate în acest scop; deșeurile de construcții se vor depozita la locul stabilit de primăriile Codăești și Tăcuta, iar deșeurile reciclabile se vor valorifica prin agenți economici autorizați. Se interzice depozitarea deșeurilor în interiorul sitului de importanță comunitară.
 10. Transportul deșeurilor periculoase /nepericuloase va fi efectuat numai de către firme autorizate conform HG nr. 1061/2008 privind transportul deșeurilor periculoase și nepericuloase pe teritoriul României.
 11. Implementarea tuturor măsurilor de protecție a factorilor de mediu propuse prin proiect și descrise în documentația care a stat la baza emiterii acestei decizii.
 12. Pe parcursul execuției lucrărilor se vor lua toate măsurile pentru prevenirea poluărilor accidentale; se impune refacerea terenurilor afectate de lucrări la starea inițială. Organizarea de șantier se va realiza în afara sitului de importanță comunitară.
 13. Se interzic schimburile de lubrifianți și reparațiile utilajelor și a mijloacelor de transport utilizate în procesul tehnologic, în perimetrul sitului.
 14. Titularul va informa în scris autoritatea publică competentă pentru protecția mediului ori de câte ori există o schimbare de fond a datelor care au stat la baza eliberării prezentei și la finalizarea investiției va notifica APM Vaslui și GNM – Serviciul Comisariatul Județean Vaslui.
 15. Nerespectarea prevederilor prezentei decizii atrage suspendarea sau anularea acesteia, după caz, în conformitate cu prevederile legale

Decizia își păstrează valabilitatea pe toată perioada punerii în aplicare a proiectului, dacă nu intervin modificări ale acestuia.

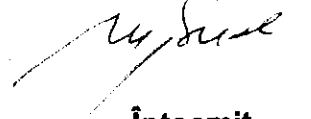
Proiectul propus nu necesită parcurgerea celorlalte etape ale procedurii de evaluare adecvată.

Prezenta decizie poate fi contestată în conformitate cu prevederile H.G. nr. 445/2009 și ale Legii contenciosului administrativ nr. 554/2004, cu modificările și completările ulterioare.

Director Executiv,
Mădălina NISTOR

Șef Serviciu A.A.A.,
Mihaela BUDIANU



Întocmit,
Iuliana CHIRIAC

