



AGENȚIA PENTRU PROTECȚIA MEDIULUI VASLUI

DRAFT

DECIZIA ETAPEI DE ÎNCADRARE

Nr. - din 06.10.2017

Ca urmare a solicitării de emitere a acordului de mediu adresate **COMUNA BOȚEȘTI**, cu sediul în localitatea Boțești, județul Vaslui, înregistrată la APM Vaslui cu nr. 6719/03.10.2017, în baza

- Hotărârii **Guvernului nr. 445/2009** privind evaluarea impactului anumitor proiecte publice și private asupra mediului, cu modificările și completările ulterioare;

- **Ordonanței de Urgență a Guvernului nr. 57/2007** privind regimul ariilor naturale protejate, conservarea habitatelor naturale, a florei și faunei salbatice, cu modificările și completările ulterioare, aprobată prin **Legea nr.49/2011**, autoritatea competentă pentru protecția mediului APM Vaslui decide, ca urmare a consultărilor desfășurate în cadrul ședinței Comisiei de Analiză Tehnică din data de .10.2017 că proiectul „**Construire pod în punctul Floraru Gheorghe, sat Boțești, comuna Boțești, județul Vaslui**” propus a fi amplasat în satul Boțești, comuna Boțești, județul Vaslui, **nu se supune evaluării impactului asupra mediului și nu se supune evaluării adecvate.**

Justificarea prezentei decizii:

I. Motivele care au stat la baza luării deciziei etapei de încadrare în procedura de evaluare a impactului asupra mediului sunt următoarele:

- a) proiectul se încadrează în prevederile H.G. nr. 445/2009, Anexa nr. 2 – pct. 10b – *proiecte de dezvoltare urbană, inclusiv construcția centrelor comerciale și a parcarilor auto;*
- b) prin aplicarea criteriilor din Anexa 3 la HG nr. 445/2009, s-au constatat următoarele:

Caracteristicile proiectului:

- mărimea proiectului – proiect de dimensiuni medii; proiectul prevede construirea unui pod cu lungimea de 12 m și lățimea de 8,9 m. peste pârâul Blăgești.

Structura rutieră:

- strat de uzură din bază din beton asfaltic BAR 16 cu criblură – 4 cm;
- strat de bază din mixtură asfaltică de tip BADPC20 – 6 cm;
- strat din piatră spartă – 12 cm;
- strat din balast – 12 cm;
- strat de nisip cu rol antigeliv – 7 cm;

Proiectul mai prevede montarea de indicatoare și marcaje rutiere, stâlpi de dirijare și parapete, indicatoare rutiere, marcaje, scări de acces și parapet de protecție.

- cumularea cu alte proiecte – nu este cazul;

Operator de date cu caracter personal nr. 9848

- utilizarea resurselor naturale - agregate minerale (piatră spartă, balast, pietriș, nisip, apă); pământ pentru umpluturi;
- producția de deșeuri: pământ și materiale excavate; deșeuri de piatră și spărturi de piatră; amestec de beton, cărămizi, deșeuri amestecate de materiale de construcție, deșeuri de lemn, deșeuri de sticlă, deșeuri de materiale plastice, deșeuri de amestecuri metalice. Deșeurile de materiale de construcții se vor depozita la locul stabilit de primăria Boțești; deșeurile de tip municipal rezultate în perioada de execuție a lucrărilor se vor colecta în pubele și vor fi transportate de către o unitate prestatoare de servicii de salubritate la o platformă de deșeuri autorizată.
- emisiile poluante, inclusiv zgomotul și alte surse de disconfort: pe perioada de execuție a lucrărilor, zgomotul va fi produs de utilajele de construcție folosite în acest scop;
- riscul de accident, ținându-se seama în special de substanțele și de tehnologiile utilizate – nu este cazul.

Localizarea proiectului

- utilizarea existentă a terenului – terenul aferent investiției cu suprafața de 107,0 mp este situat în intravilanul satului Boțești, comuna Boțești, jud. Vaslui, este proprietatea publică a comunei, în administrarea Consiliului Local Boțești. Terenul este încadrat la categoria de folosință poduri cu suprafața de 107 mp.; în zona amplasamentului există rețele electrice și rețele telefonice.
- relativa abundență a resurselor naturale din zona, calitatea și capacitatea regenerativă a acestora – se vor folosi resurse naturale în cantități mici;
- capacitatea de absorbție a mediului, cu atenție deosebită pentru:
 - a) zonele umede - nu este cazul;
 - b) zonele costiere - nu este cazul;
 - c) zonele montane și cele împădurite - nu este cazul;
 - d) parcurile și rezervațiile naturale - nu este cazul;
 - e) ariile clasificate sau zonele protejate prin legislația în vigoare, cum sunt: zone de protecție a faunei piscicole, bazine piscicole naturale și bazine piscicole amenajate etc. - nu este cazul;
 - f) zonele de protecție specială – nu este cazul;
 - g) ariile în care standardele de calitate a mediului stabilite de legislație au fost deja depășite - nu este cazul;
 - h) ariile dens populate – nu este cazul;
 - i) peisajele cu semnificație istorică, culturală și arheologică – nu este cazul.

Caracteristicile impactului potențial

- a) extinderea impactului: aria geografică și numărul persoanelor afectate – impact nesemnificativ;
- b) natura transfrontieră a impactului - nu este cazul;
- c) mărimea și complexitatea impactului: impact nesemnificativ;
- d) probabilitatea impactului – redusă.
- e) durata, frecvența și reversibilitatea impactului – reversibil, numai pe perioada realizării lucrărilor de construire.

II. Motivele care au stat la baza luării deciziei etapei de încadrare în procedura de evaluare adecvată sunt următoarele: nu este cazul



Operator de date cu caracter personal nr. 9848

AGENȚIA PENTRU PROTECȚIA MEDIULUI VASLUI

Str. Călugăreni, nr. 63, Vaslui, Cod 730149

E-mail: office@apmvs.anpm.ro; Tel: 0335/401723; Fax: 0235/361.842

Condițiile de realizare a proiectului:


1. Se vor respecta prevederile OUG nr. 195/2005 privind protecția mediului, cu modificările și completările ulterioare.
2. Se vor obține avizele precizate în certificatul de urbanism, inclusiv notificare SGA înainte de începere execuție lucrări și se vor respecta condițiile din acestea și din documentația tehnică depusă;
3. Deșeurile produse vor fi stocate temporar, selectiv în spații special amenajate; se interzice abandonarea /stocarea deșeurilor în afara spațiilor amenajate în acest scop; deșeurile de construcții se vor depozita la locul stabilit de Primaria Boțești, iar deșeurile reciclabile se vor valorifica prin agenți economici autorizați.
4. Transportul deșeurilor periculoase/nepericuloase va fi efectuat numai de către firme autorizate conform HG nr. 1061/2008 privind transportul deșeurilor periculoase și nepericuloase pe teritoriul României.
5. Implementarea tuturor măsurilor de protecție a factorilor de mediu propuse prin proiect și descrise în documentația care a stat la baza emiterii acestei decizii.
6. Pe parcursul execuției lucrărilor se vor lua toate măsurile pentru prevenirea poluărilor accidentale; se impune refacerea terenurilor afectate de lucrări, la starea inițială.
7. Pe toată durata de realizare a lucrărilor este strict interzis a se efectua descărcări de deșeuri lichide sau solide în ape de suprafață sau subterane.
8. Titularul va informa în scris autoritatea publică competentă pentru protecția mediului ori de câte ori există o schimbare de fond a datelor care au stat la baza eliberării prezentei.
9. La finalizarea lucrărilor, titularul va notifica în scris autoritatea publică competentă pentru protecția mediului Vaslui și GNM-Serviciul Comisariatul Județean Vaslui în vederea verificării condițiilor de realizare a proiectului.
10. Nerespectarea prevederilor prezentei decizii atrage suspendarea sau anularea acesteia, după caz, în conformitate cu prevederile legale.

Decizia își păstrează valabilitatea pe toată perioada punerii în aplicare a proiectului, dacă nu intervin modificări ale acestuia.


Proiectul propus nu necesită parcurgerea celorlalte etape ale procedurii de evaluare adecvată.

Prezenta decizie poate fi contestată în conformitate cu prevederile H.G. nr. 445/2009 și ale Legii contenciosului administrativ nr. 554/2004, cu modificările și completările ulterioare.

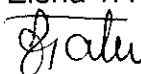
**Director Executiv,
Mădălina NISTOR**



**Șef Serviciu A.A.A.,
Mihaela BUDIANU**



**Întocmit,
Elena TATU**



Operator de date cu caracter personal nr. 9848

AGENȚIA PENTRU PROTECȚIA MEDIULUI VASLUI

Str. Călugăreni, nr. 63, Vaslui, Cod 730149

E-mail: office@apmvs.anpm.ro; Tel: 0335/401723; Fax: 0235/361.842