



**AGENȚIA PENTRU PROTECȚIA MEDIULUI VASLUI**

DRAFT

**DECIZIA ETAPEI DE ÎNCADRARE**

**Nr. număr din 05.01.2018**

Ca urmare a solicitării de emitere a acordului de mediu adresate de **COMUNA PERIENI**, cu sediul în sat Perieni, com. Perieni, Județul Vaslui, cu adresa 6729/23.10.2017, înregistrată la APM Vaslui cu nr. 7436/24.10.2017, în baza:

**Hotărârii Guvernului nr. 445/2009** privind evaluarea impactului anumitor proiecte publice și private asupra mediului, cu modificările și completările și ulterioare;  
**Ordonanței de Urgență a Guvernului nr. 57/2007** privind regimul ariilor naturale protejate, conservarea habitatelor naturale, a florei și faunei sălbatice, cu modificările și completările ulterioare, aprobată prin **Legea nr. 49/2011**, și ca urmare a delegării de competență, autoritatea competentă pentru protecția mediului APM Vaslui decide, ca urmare a consultărilor desfășurate în cadrul ședinței/ședințelor Comisiei de Analiză Tehnică din data de 05.01.2018, că proiectul „**Reabilitare infrastructură alimentare cu apă a localității Perieni, județul Vaslui**” propus a fi amplasat în satul Perieni, comuna Perieni, județul Vaslui nu se supune evaluării impactului asupra mediului și nu se supune evaluării adecvate.

Justificarea prezentei decizii:

I. Motivele care au stat la baza luării deciziei etapei de încadrare în procedura de evaluare a impactului asupra mediului sunt următoarele:

a) proiectul se încadrează în prevederile H.G. nr. 445/2009, Anexa nr. 2, pct. 2 d (iii) foraje pentru alimentarea cu apă; pct. 13 a – orice modificări sau extinderi, altele decât cele prevăzute în anexa 1 sau în prezenta anexă, deja autorizate, executate sau în curs de a fi executate, care pot avea efecte semnificative negative asupra mediului;

b) prin aplicarea criteriilor din Anexa 3 la HG nr. 445/2009, s-au constatat următoarele:

**Caracteristicile proiectului:**

- mărimea proiectului – proiect de dimensiune medie;

Proiectul presupune realizarea următoarelor lucrări:

1. Sursă de apă: compusă din trei puțuri forate având adâncimea de H=200m;
2. Conductă colectoare apă de la puțuri realizată din PEID PE100 PN10, De 90mm și De75mm în lungime totală de L= 582m;
3. Rezervor tampon V=50mc echipat cu stație de pompare pentru transportul apei până la

\*Operator de date cu caracter personal nr. 9848\*



rezervorul de înmagazinare;

4. Conductă aducțiune apă realizată din PEID PE100 PN10/PN16, De 125mm, în lungime totală de L= 3012m;

5. Gospodăria de apă (rezervor înmagazinare V=500mc + stație de clorare + stații de pompare pentru distribuția apei către consumatori);

6. Conductă de distribuție PEID PE100 PN10, De 125mm în lungime de L=20m;

7. Cămine de bransament – 980 buc.

#### *Împrejmuirea forajului*

Stabilirea zonei de protecție sanitară se face conform HG 950/2005, în condițiile unui acvifer cu formațiuni impermeabile în acoperiș, deci cu vulnerabilitate redusă la poluare.

În această situație, zona cu regim sanitar sever va avea o dimensiune radială de 10 m în jurul fiecărui foraj, care se va împrejmui și se va marca cu plăcuțe avertizoare.

Pentru împrejmuire s-a propus executarea unui gard din plasă bordurată zincată cu înălțimea de 2,00 m, montată pe stâlpi metalici zincați, la distanță de max. 2,5 m unul de altul, cu 3 rânduri de sârmă ghimpată la partea superioară. De asemenea, va fi prevăzută o poartă de acces cu lățimea de 1,20 m pentru accesul personalului și o poartă de 3m pentru accesul utilajului de ridicat.

#### *Gospodăria de apă*

Împrejmuirea gospodăriei de apă se va realiza cu stâlpi metalici cu fundații izolate și plasă de sârmă zincată sudată având H=2 m ce se va marca cu plăcuțe avertizoare. Lungimea totală de împrejmuire va fi de 94 m.

Gospodăria de apă se va amplasa pe domeniul public al localității Perieni. Accesul în gospodăria de apă va fi permis numai persoanelor autorizate, porțile incintei și ușile de acces ale obiectivelor vor fi ținute permanent închise.

Pentru funcționarea echipamentelor din cadrul gospodăriei de apă ( $P_i=24\text{kw}$ ) în caz de avarii la rețeaua electrică, se va utiliza grupul generator fix cu o putere de 45 KVA, care să asigure:

- alimentarea cu energie electrică a stației de clorare;
- alimentarea cu energie a grupului de pompare 1 sau a grupului de pompare 2 montate în camera de vane a rezervorului;
- alimentarea cu energie electrică a încălzitorului electric din rezervor
- alimentarea cu energie electrică a echipamentelor de automatizare și transmitere date la sistemul SCADA – Dispecerat central (Primărie);
- iluminatul de urgență.
- cumularea cu alte proiecte – nu este cazul;
- utilizarea resurselor naturale - materiale de construcții în cantități mici;
- producția de deșeuri – deșeurile de materiale de construcții se vor depozita la locul stabilit de primăria comunei Perieni, iar deșeurile reciclabile se vor valorifica prin agenți economici autorizați.
- emisiile poluante, inclusiv zgomotul și alte surse de disconfort: nu este cazul;
- riscul de accident, ținându-se seama în special de substanțele și de tehnologiile utilizate – nu este cazul.

#### **Localizarea proiectului**

- utilizarea existentă a terenului – terenul este situat în intravilanul și extravilanul satului Perieni și este proprietate publică a comunei în administrarea CL Perieni. Terenul este încadrat la categoria de folosință: cai de comunicație rutieră, arabil și curți construcții..
- relativă abundență a resurselor naturale din zonă, calitatea și capacitatea regenerativă a acestora – se vor folosi resurse naturale în cantități mici;



\*Operator de date cu caracter personal nr. 9848\*

**AGENȚIA PENTRU PROTECȚIA MEDIULUI VASLUI**

Strada Calugareni, nr 63

E-mail:[office@apmvs.anpm.ro](mailto:office@apmvs.anpm.ro); Tel. 0335/401723, Fax 0235/361842

- capacitatea de absorbție a mediului, cu atenție deosebită pentru:
  - a) zonele umede - nu este cazul;
  - b) zonele costiere - nu este cazul;
  - c) zonele montane și cele împădurite - nu este cazul;
  - d) parcurile și rezervațiile naturale - nu este cazul;
  - e) ariile clasificate sau zonele protejate prin legislația în vigoare, cum sunt: zone de protecție a faunei piscicole, bazine piscicole naturale și bazine piscicole amenajate etc. - nu este cazul;
  - f) zonele de protecție specială – nu este cazul;
  - g) ariile în care standardele de calitate a mediului stabilite de legislație au fost deja depășite - nu este cazul;
  - h) ariile dens populate – nu este cazul;
  - i) peisajele cu semnificație istorică, culturală și arheologică – nu este cazul.

#### **Caracteristicile impactului potențial**

- a) extinderea impactului: aria geografică și numărul persoanelor afectate – impact nesemnificativ;
- b) natura transfrontieră a impactului - nu este cazul;
- c) mărimea și complexitatea impactului: impact nesemnificativ;
- d) probabilitatea impactului – redusă.
- e) durata, frecvența și reversibilitatea impactului – reversibil, numai pe perioada realizării lucrărilor de construcție.

II. Motivele care au stat la baza luării deciziei etapei de încadrare în procedura de evaluare adecvată sunt următoarele: nu este cazul.

#### **Condițiile de realizare a proiectului:**

1. Se vor respecta prevederile OUG nr. 195/2005 privind protecția mediului, cu modificările și completările ulterioare.

2. Se vor obține avizele precizate în certificatul de urbanism și se vor respecta condițiile din acestea și din documentația tehnică depusă. Se va solicita aviz de la SGA Vaslui.

3. Deseurile produse vor fi stocate temporar selectiv în spații special amenajate; se interzice abandonarea /stocarea deșeurilor în afara spațiilor amenajate în acest scop; deșeurile de construcție se vor depozita la locul stabilit de primăria comunei Perieni, iar deșeurile reciclabile se vor valorifica prin agenți economici autorizați.

4. Transportul deșeurilor periculoase /nepericuloase va fi efectuat numai de către firme autorizate conform HG nr. 1061/2008 privind transportul deșeurilor periculoase și nepericuloase pe teritoriul României.

5. Se vor implementa toate măsurile de protecție a factorilor de mediu propuse prin proiect și descrise în documentația care a stat la baza emiterii acestei decizii.

6. Pe parcursul execuției lucrărilor se vor lua toate măsurile pentru prevenirea poluărilor accidentale; se impune refacerea terenurilor afectate de lucrări la starea inițială.

7. Titularul va informa în scris autoritatea publică competentă pentru protecția mediului ori de câte ori există o schimbare de fond a datelor care au stat la baza eliberării prezentei.

8. La finalizarea lucrărilor se va notifica APM Vaslui și GNM – CG Serviciul C.J. Vaslui.

9. Va solicita GNM CG Serviciul CJ Vaslui întocmire proces verbal de constatare a respectării condițiilor impuse prin Decizia etapei de încadrare, emisa de APM Vaslui pentru proiect. Va solicita la APM Vaslui revizuirea Autorizației de mediu nr. 67/26.04.2013.



\*Operator de date cu caracter personal nr. 9848\*

**AGENȚIA PENTRU PROTECȚIA MEDIULUI VASLUI**

Strada Calugareni, nr 63

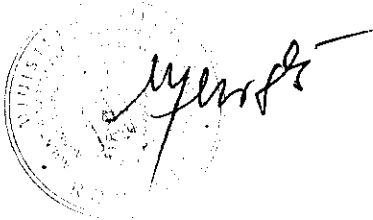
E-mail: [office@apmvs.anpm.ro](mailto:office@apmvs.anpm.ro); Tel. 0335/401723, Fax 0235/361842

10. Nerespectarea prevederilor prezentei decizii atrage suspendarea sau anularea acesteia, după caz, în conformitate cu prevederile legale.


**Decizia își păstrează valabilitatea pe toată perioada punerii în aplicare a proiectului, dacă nu intervin modificări ale acestuia.**

Prezenta decizie poate fi contestată în conformitate cu prevederile Hotărârii Guvernului nr. 445/2009 și ale Legii contenciosului administrativ nr. 554/2004, cu modificările și completările ulterioare.


**Director Executiv,  
Mădălina NISTOR**



**Șef Serviciu A.A.A.,  
Mihaela BUDIANU**



**Întocmit,  
Neculai STANCIU**



\*Operator de date cu caracter personal nr. 9848\*

**AGENȚIA PENTRU PROTECȚIA MEDIULUI VASLUI**

Strada Calugareni, nr 63

E-mail: [office@apmvs.anpm.ro](mailto:office@apmvs.anpm.ro); Tel. 0335/401723, Fax 0235/361842