



Agenția pentru Protecția Mediului Vaslui

DRAFT

DECIZIA ETAPEI DE ÎNCADRARE

Nr. - din 08.10.2018

Ca urmare a solicitării de emitere a acordului de mediu adresate **CONSILIUL JUDEȚEAN VASLUI**, cu sediul în municipiul Vaslui, str. Ștefan cel Mare, nr. 79, județul Vaslui, înregistrată la APM Vaslui cu nr. 6323/13.09.2018, în baza

- **Hotărârii Guvernului nr. 445/2009** privind evaluarea impactului anumitor proiecte publice și private asupra mediului, cu modificările și completările ulterioare;

- **Ordonanței de Urgență a Guvernului nr. 57/2007** privind regimul ariilor naturale protejate, conservarea habitatelor naturale, a florei și faunei salbatice, cu modificările și completările ulterioare, aprobată prin **Legea nr.49/2011**,

autoritatea competentă pentru protecția mediului APM Vaslui decide, ca urmare a consultărilor desfășurate în cadrul ședinței Comisiei de Analiză Tehnică din data de 08.10.2018 că proiectul „**Reabilitare și modernizare drum județean DJ 245E: DN 24(Bulboaca) – Zizinca – Deleni – Moreni – DJ 245L (Costești)**”, propus a fi amplasat în intravilanul și extravilanul satului Deleni, comuna Deleni, județul Vaslui, **nu se supune evaluării impactului asupra mediului și nu se supune evaluării adecvate.**

Justificarea prezentei decizii:

I. Motivele care au stat la baza luării deciziei etapei de încadrare în procedura de evaluare a impactului asupra mediului sunt următoarele:

a) proiectul se încadrează în prevederile H.G. nr. 445/2009, Anexa nr. 2, 13 a – *orice modificări sau extinderi, altele decât cele prevăzute în anexa 1 sau în prezenta anexă, deja autorizate, executate sau în curs de a fi executate, care pot avea efecte semnificative negative asupra mediului;*

b) prin aplicarea criteriilor din Anexa 3 la HG nr. 445/2009, s-au constatat următoarele:

Caracteristicile proiectului:

- mărimea proiectului – proiect de dimensiune medie; proiectul propune lucrări de reabilitare/ modernizare a drumului județean DJ 245E cu începere de la km 4+133, se oprește la km 9+800 și traversează satul Deleni. Lungimea totală a drumului județean studiat este de 5.667,0 ml.

Caracteristici tehnice:

- Lungime: 5667,0 ml; Lățime parte carosabilă: 2x3,0 m;
- Lățime bandă de încadrare: 2x0,25m; Lățime acostamente: 2x0,75m;
- Panta transversală pe zona părții carosabile: 2,5%;
- Panta transversală pe zona acostamentelor: 4,00%;
- Lungime șanțuri de beton: 6.494,0 m; Lungime șanțuri de pământ: 3.220,0 m;

- Lungime rigolă carosabilă: 110,0 m;
 - Podețe transversale proiectate cu Dn=800mm – 7 buc.;
 - Drumuri laterale amenajate: 6 buc.
 - Indicatoare rutiere: oprire – 6 buc., curba deosebit de periculoasă – 15 buc., curbă dublă sau o succesiune de mai mult de două curbe – 14 buc., intersecție cu drum fără prioritate – 36 buc., curbă la stânga – 1 buc., curbă la dreapta – 1 buc.
- cumularea cu alte proiecte – nu este cazul;
 - utilizarea resurselor naturale - materiale de construcții în cantități mici;
 - producția de deșeuri – deșeurile de materiale de construcții se vor depozita la locul stabilit de primăria Deleni, iar deșeurile reciclabile se vor valorifica prin agenți economici autorizați.
 - emisiile poluante, inclusiv zgomotul și alte surse de disconfort: nu este cazul;
 - riscul de accident, ținându-se seama în special de substanțele și de tehnologiile utilizate – nu este cazul.

Localizarea proiectului

- utilizarea existentă a terenului – terenul în suprafață de 68.004,00 mp, este situat în intravilanul și extravilanul satului Deleni, comuna Deleni, este proprietatea publică a județului Vaslui, în administrarea Consiliului Județean Vaslui.
- relativa abundență a resurselor naturale din zonă, calitatea și capacitatea regenerativă a acestora – se vor folosi resurse naturale în cantități mici;
- capacitatea de absorbție a mediului, cu atenție deosebită pentru:
 - a) zonele umede - nu este cazul;
 - b) zonele costiere - nu este cazul;
 - c) zonele montane și cele împădurite - nu este cazul;
 - d) parcurile și rezervațiile naturale - nu este cazul;
 - e) ariile clasificate sau zonele protejate prin legislația în vigoare, cum sunt: zone de protecție a faunei piscicole, bazine piscicole naturale și bazine piscicole amenajate etc. - nu este cazul;
 - f) zonele de protecție specială – nu este cazul;
 - g) ariile în care standardele de calitate a mediului stabilite de legislație au fost depășite - nu este cazul;
 - h) ariile dens populate – nu este cazul;
 - i) peisajele cu semnificație istorică, culturală și arheologică – nu este cazul.

Caracteristicile impactului potențial

- a) extinderea impactului: aria geografică și numărul persoanelor afectate – impact nesemnificativ;
- b) natura transfrontieră a impactului - nu este cazul;
- c) mărimea și complexitatea impactului: impact nesemnificativ;
- d) probabilitatea impactului – redusă.
- e) durata, frecvența și reversibilitatea impactului – reversibil, numai pe perioada realizării lucrărilor de construire.



II. Motivele care au stat la baza luării deciziei etapei de încadrare în procedura de evaluare adecvată sunt următoarele: nu este cazul.

Condițiile de realizare a proiectului:


1. Se vor respecta prevederile OUG nr. 195/2005 privind protecția mediului, cu modificările și completările ulterioare.
2. Se vor obtine avizele precizate în certificatul de urbanism și se vor respecta condițiile din acestea și din documentația tehnică depusă; se va obține aviz SGA.
3. Deșeurile produse vor fi stocate temporar selectiv în spații special amenajate; se interzice abandonarea /stocarea deșeurilor în afara spațiilor amenajate în acest scop; deșeurile de construcții se vor depozita la locul stabilit de primăria Dumești, iar deșeurile reciclabile se vor valorifica prin agenți economici autorizați.
4. Transportul deșeurilor periculoase /nepericuloase va fi efectuat numai de către firme autorizate conform HG nr. 1061/2008 privind transportul deșeurilor periculoase și nepericuloase pe teritoriul României.
5. Se vor implementa toate măsurile de protecție a factorilor de mediu propuse prin proiect și descrise în documentația care a stat la baza emiterii acestei decizii.
6. Pe parcursul execuției lucrărilor se vor lua toate măsurile pentru prevenirea poluărilor accidentale; se impune refacerea terenurilor afectate de lucrări la starea inițială.
7. Titularul va informa în scris autoritatea publică competentă pentru protecția mediului ori de câte ori există o schimbare de fond a datelor care au stat la baza eliberării prezentei.
8. La finalizarea lucrărilor se va notifica APM Vaslui și GNM – Serviciul Comisariatul Județean Vaslui.
9. Nerespectarea prevederilor prezentei decizii atrage suspendarea sau anularea acesteia, după caz, în conformitate cu prevederile legale.

Decizia își păstrează valabilitatea pe toată perioada punerii în aplicare a proiectului, dacă nu intervin modificări ale acestuia.


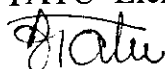
Proiectul propus nu necesită parcurgerea celorlalte etape ale procedurii de evaluare /adecvată.

Prezenta decizie poate fi contestată în conformitate cu prevederile H.G. nr. 445/2009 și ale Legii contenciosului administrativ nr. 554/2004, cu modificările și completările ulterioare.

**Director Executiv,
Mădălina NIȘTOR**



Avizat: Șef Serviciu Avize, Acorduri, Autorizații – BUDIANU Mihaela
Întocmit: TATU Elena /08.10.2018 – ora 11:30



AGENȚIA PENTRU PROTECȚIA MEDIULUI VASLUI

Str. Călugăreni, nr. 63, Vaslui, Cod 730149

E-mail: office@apmvs.anpm.ro; Tel: 0335/401723; Fax: 0235/361.842