



Ministerul Mediului
Agenția Națională pentru Protecția Mediului
AGENȚIA PENTRU PROTECȚIA MEDIULUI VASLUI

Decizia etapei de încadrare

Nr. / 01.11.2019
DRAFT

Ca urmare a solicitării de emitere a acordului de mediu adresate de **COMUNA REBRICEA**, cu sediul în sat Rebricea, comuna Rebricea, jud. Vaslui, înregistrată la APM Vaslui cu nr. 374 din 16. 01.2019, în baza Legii nr. 292/2018 privind evaluarea impactului anumitor proiecte publice și private asupra mediului și a Ordonanței de urgență a Guvernului nr. 57/2007 privind regimul ariilor naturale protejate, conservarea habitatelor naturale, a florei și faunei sălbatice, aprobată cu modificări și completări prin Legea nr. 49/2011, cu modificările și completările ulterioare,

autoritatea competentă pentru protecția mediului APM Vaslui decide, ca urmare a consultărilor desfășurate în cadrul ședinței Comisiei de analiză tehnică din data de 29.10.2019, că proiectul „**Consolidare și reabilitare drumuri în comuna Rebricea, județul Vaslui**”, propus a fi amplasat în comuna Rebricea, satele Rateșu-Cuzei, Bolați și Draxeni – în intravilan și extravilan, județul Vaslui

- nu se supune evaluării impactului asupra mediului, nu se supune evaluării adecvate și nu se supune evaluării impactului asupra corpurilor de apă;

Justificarea prezentei decizii:

I. Motivele pe baza cărora s-a stabilit necesitatea efectuării/neefectuării evaluării impactului asupra mediului sunt următoarele:

a) proiectul se încadrează în prevederile Legii nr. 292/2018 privind evaluarea impactului anumitor proiecte publice și private asupra mediului, anexa nr. 2, pct. 13a - Orice modificări sau extinderi, altele decât cele prevăzute la pct. 24 din anexa nr. 1, ale proiectelor prevăzute în anexa nr.1 sau în prezenta anexă, deja autorizate, executate sau în curs de a fi executate, care pot avea efecte semnificative negative asupra mediului;

b) prin aplicarea criteriilor din Anexa 3 a Legii nr. 292/2018, s-au constatat următoarele:

1. Caracteristicile proiectului:

a) dimensiunea și concepția întregului proiect

Proiectul prevede modernizarea următoarelor străzi:



1. Drumul comunal DC 152 supus modernizării pe o lungime de 2180 ml;
2. Strada SS4 supusă modernizării pe o lungime de 1000 ml;
3. Strada SS8 supusă modernizării pe o lungime de 680 ml;
4. Strada SS5 supusă modernizării pe o lungime de 791 ml;

Structura rutieră va avea următoarea stratificație:

- strat de forma din balast în grosime de 10 cm;
- strat de fundație din balast în grosime de 25 cm după compactare;
- strat de baza din piatră spartă în grosime de 15 cm după compactare;
- strat de legătură din BADPC 20/22.4 în grosime de 6 cm;
- strat de uzura din BAPC 16 în grosime de 4 cm.

Pentru asigurarea, preluarea și scurgerea corespunzătoare a apelor meteorice se vor executa rigole de acostament, rigole carosabile și rigole betonate.

Pentru dirijarea și evacuarea apelor meteorice colectate de rigolele noi din pământ este necesară execuția de podețe transversale.

De asemenea pentru dirijarea și evacuarea apelor meteorice colectate este necesară execuția de podețe laterale.

La intersecția cu drumurile laterale, pentru asigurarea continuității rigolelor, se vor prevedea podețe tubulare;

Conform Avizului de Gospodărire a Apelor nr. 38 din 27 iunie 2019 sunt prevăzute realizarea următoarelor:

- podețe transversale – 15 buc.
- podețe laterale – 6 buc
- poduri: - pod nr. 1 peste râul Rebricea L=5,90 m
 - pod nr. 2 peste râul Rebricea L=5,90 m
 - podeț peste râul Valea Draxeni L=8,47 m

Pentru menținerea curățeniei, esteticii rutiere și condițiilor optime de exploatare a drumurilor de interes local, intersecțiile vor fi amenajate pe o lungime de min. 15,00 ml cu aceeași structura rutiera ca a drumurilor principale.

Pentru îmbunătățirea siguranței circulației se vor prevedea indicatoare de reglementare a circulației care vor fi amplasate în zonele periculoase și la intersecțiile cu drumurile laterale.

- b) cumularea cu alte proiecte existente și/sau aprobate - nu este cazul;
- c) utilizarea resurselor naturale, în special a solului, a terenurilor, a apei și a biodiversității - utilizare teren în suprafață mică;
- d) cantitatea și tipurile de deșeuri generate/gestionate - în perioada de execuție a lucrărilor prevăzute în proiect rezultă: deșeuri de materiale de construcții, în cantități mici, ce se vor depozita la locul stabilit de Primăria Rebricea, iar deșeurile reciclabile se vor valorifica prin agenți economici autorizați;
- e) poluarea și alte efecte negative - nu este cazul



f) riscurile de accidente majore și/sau dezastre relevante pentru proiectul în cauză, inclusiv cele cauzate de schimbările climatice, conform informațiilor științifice - nu este cazul;

g) riscurile pentru sănătatea umană - nu este cazul.

2. Amplasarea proiectului

a) utilizarea actuală și aprobată a terenului - terenul este domeniu public al comunei Rebricea;

b) bogăția, disponibilitatea, calitatea și capacitatea de regenerare relative ale resurselor naturale, inclusiv solul, terenurile, apa și biodiversitatea, din zonă și din subteranul acesteia - nu este cazul;

c) capacitatea de absorbție a mediului natural, acordându-se o atenție specială următoarelor zone:

1) zonele umede, zone riverane, guri ale râurilor - nu este cazul;

2) zonele costiere și mediul marin - nu este cazul;

3) zonele montane și forestiere - nu este cazul;

4) arii naturale protejate de interes național, comunitar, internațional - nu este cazul;

5) zone clasificate sau protejate conform legislației în vigoare: situri Natura 2000 desemnate în conformitate cu legislația privind regimul ariilor naturale protejate, conservarea habitatelor naturale, a florei și faunei sălbatice; zonele prevăzute de legislația privind aprobarea Planului de amenajare a teritoriului național - Secțiunea a III-a - zone protejate, zonele de protecție instituite conform prevederilor legislației din domeniul apelor, precum și a celei privind caracterul și mărimea zonelor de protecție sanitară și hidrogeologică etc. - nu este cazul;

6) zonele în care au existat deja cazuri de nerespectare a standardelor de calitate a mediului prevăzute de legislația națională și la nivelul Uniunii Europene și relevante pentru proiect sau în care se consideră că există astfel de cazuri - nu este cazul;

7) zonele cu o densitate mare a populației - intravilanul comunei Rebricea;

8) peisajele și situri importante din punct de vedere istoric, cultural sau arheologic - nu este cazul.

3. Tipurile și caracteristicile impactului potential

a) importanța și extinderea spațială a impactului - de exemplu, zona geografică și dimensiunea populației care poate fi afectată - impact nesemnificativ, local, în perioada de realizare a lucrărilor;

b) natura impactului - direct și temporar, în perioada de realizare a lucrărilor;

c) natura transfrontalieră a impactului - nu este cazul;

d) intensitatea și complexitatea impactului - impact nesemnificativ;

e) probabilitatea impactului - redusă.



- f) durata, frecvența și reversibilitatea impactului – reversibil, numai pe perioada realizării lucrărilor de construcție;
- g) cumularea impactului cu impactul altor proiecte existente și/sau aprobate - nu este cazul
- h) posibilitatea de reducere efectivă a impactului - prin aplicarea condițiilor de realizare a proiectului

II. Motivele pe baza cărora s-a stabilit necesitatea efectuării/neefectuării evaluării adecvate sunt următoarele:

- proiectul propus **nu intră** sub incidența art. 28 din O.U.G. nr. 57/2007 privind regimul ariilor naturale protejate, conservarea habitatelor naturale, a florei și faunei sălbatice, cu modificările și completările ulterioare, deoarece amplasamentul proiectului nu se suprapune cu nicio arie naturală protejată de interes comunitar;

III. Motivele pe baza cărora s-a stabilit necesitatea efectuării/neefectuării evaluării impactului asupra corpurilor de apă în conformitate cu decizia justificată privind necesitatea elaborării studiului de evaluare a impactului asupra corpurilor de apă, după caz:

- proiectul propus **intră** sub incidența prevederilor art. 48 și 54 din Legea apelor nr. 107/1996, cu modificările și completările ulterioare.

Întrucât s-a decis că evaluarea impactului asupra mediului nu este necesară pentru proiectul cu caracteristicile prezentate anterior, se impun următoarele **condiții de realizare a proiectului** pentru evitarea sau prevenirea eventualelor efecte negative semnificative asupra mediului:

1. Se vor respecta prevederile OUG nr. 195/2005 privind protecția mediului, cu modificările și completările ulterioare.
2. Se vor obține avizele precizate în certificatul de urbanism și se vor respecta condițiile din acestea și din documentația tehnică depusă.
3. Deșeurile produse vor fi stocate temporar selectiv în spații special amenajate; se interzice abandonarea/stocarea deșeurilor în afara spațiilor amenajate în acest scop; deșeurile de materiale de construcții se vor depozita la locul stabilit de Primăria Rebricea, iar deșeurile reciclabile se vor valorifica prin agenți economici autorizați.
4. Transportul deșeurilor periculoase/nepericuloase va fi efectuat numai de către firme autorizate conform HG nr. 1061/2008 privind transportul deșeurilor periculoase și nepericuloase pe teritoriul României.
5. Implementarea tuturor măsurilor de protecție a factorilor de mediu propuse prin proiect și descrise în documentația care a stat la baza emiterii acestei decizii.

6. Pe parcursul execuției lucrărilor se vor lua toate măsurile pentru prevenirea poluărilor accidentale; se impune refacerea terenurilor afectate de lucrări la starea inițială.
7. Titularul va informa în scris autoritatea publică competentă pentru protecția mediului ori de câte ori există o schimbare de fond a datelor care au stat la baza eliberării prezentei, înainte de realizarea modificării.
8. Nerespectarea prevederilor prezentei decizii atrage suspendarea sau anularea acesteia, după caz, în conformitate cu prevederile legale.

Măsurile și condițiile de realizare a proiectului în conformitate cu Avizul de gospodărire a apelor nr. 38 din data de 27 iunie 2019 emis de Sistemul De Gospodărire a Apelor Vaslui sunt:

1. Lucrarile proiectate pentru realizarea podurilor și podețelor vor trebui corelate cu lucrările necesare a fi realizate pentru amenajarea și protecția albiei cursurilor de apă Rebricea și Draxeni în secțiunile traversate, în concordanță cu normativele tehnice aflate în vigoare, fiind necesar a fi prevăzute lucrări ce vor avea rol de asigurare a condițiilor corespunzătoare de racordare cu biefurile amonte și aval din albia cursului de apă, astfel încât să fie eliminată orice posibilitate de producere a eroziunilor în albie, responsabilitatea prevederii acestor lucrări revenind proiectantului. De asemenea, va trebui implementată Strategia națională de management al riscului la inundații pe termen mediu și lung aprobată prin Hotărârea Guvernului nr.846/2010 și respectarea prevederilor Ordinului MMOD nr.1163/2007 privind aprobarea unor măsuri pentru îmbunătățirea soluțiilor tehnice de proiectare și realizare a lucrărilor hidrotehnice de amenajare și reamenajare a cursurilor de apă pentru atingerea obiectivelor de mediu din domeniul apelor. Soluțiile adoptate nu vor trebui în nici un caz să aducă atingere stării corpurilor de apă ori să conducă la deteriorarea stării/potențialului ecologic al acestora.
2. În cazul aparițiilor unor modificări semnificative ale soluțiilor tehnice în etapa de elaborare a proiectului tehnic/detațiilor de execuție, acestea vor fi aduse la cunoștința emitentului prezentului act de reglementare, pentru stabilirea oportunității ori necesității modificării avizului de gospodărire a apelor sau emiterii unui nou aviz, după caz.
3. Proiectantul lucrărilor este direct răspunzator de eventualele efecte negative produse asupra albiei și malurilor râurilor traversate, dacă acestea apar ca urmare a implementării unor soluții tehnice insuficient fundamentate de studii de teren ori de nerespectarea principiilor tehnice de specialitate aplicabile pentru categoriile de lucrări sau ale legilor specifice aflate în vigoare.
4. Înainte de începerea lucrărilor de execuție beneficiarul va transmite la S.G.A. Vaslui graficul de desfășurare a lucrărilor, pe faze de execuție, cu termene intermediare și finale, în care vor fi prezentate: perioada și durata de execuție,



- măsuri și mijloace de intervenție în cazul înregistrării unor debite de viitura pe perioada execuției lucrărilor, responsabilități și termene de intervenție.
5. Înainte de începerea execuției lucrărilor, dar și după executarea lor, beneficiarul va încheia un proces verbal cu S.G.A. Vaslui privitor la starea tehnică a albiei și malurilor cursului de apă, pe sectorul pe care se vor realiza lucrările proiectate.
 6. Execuția lucrărilor la poduri și podețe se vor desfășura în afara perioadelor de ape mari; pe toata durata de realizare a lucrărilor executantul va solicita autorității competente de gospodărire a apelor date privind prognoza debitelor pe cursul de apă în secțiunile podurilor.
 7. Utilajele folosite la realizarea lucrărilor proiectate, la terminarea programului de lucru, vor fi scoase în afara zonei inundabile.
 8. Beneficiarul și constructorul sunt responsabili pentru asigurarea mijloacelor și măsurilor de intervenție operativă în caz de necesitate (accidente, fenomene hidrometeorologice periculoase, etc.), pe toată perioada de execuție a lucrărilor.
 9. Lucrările proiectate vor trebui să asigure funcționarea în siguranță a lucrării de artă și să nu genereze inundarea locală a terenurilor riverane.
 10. Pe toată durata de execuție, precum și după punerea în funcțiune este strict interzis să se efectueze deversări/descărcări de ape uzate, deșeuri lichide sau solide, carburanți și lubrefianți în apele de suprafață sau subterane, sau depozitarea unor astfel de substanțe și deșeuri în zonele de protecție ale resurselor de apă sau în zonele de protecție sanitară stabilit conform H.G. nr.930/2005.
 11. Executantul lucrărilor este direct răspunzător de eventualele efecte negative produse asupra albiei și malurilor cursului de apă, dacă acestea apar ca urmare a execuției necorespunzătoare a lucrărilor proiectate pe sectorul analizat ori în zonele adiacente acestuia.
 12. La realizarea fiecărei categorii de lucrări din cele proiectate se vor respecta întocmai tehnologiile specifice de pregătire și punere în opera; executantul lucrărilor va trebui să desemneze personal specializat pentru fiecare categorie de lucrări.
 13. Beneficiarul avizului are obligația ca pe perioada de execuție a lucrărilor să asigure scurgerea normală a apelor în albiile cursurilor de apă.
 14. Beneficiarul are obligația de a prevedea montarea unei mire hidrometrice pe podurile executate peste cursurile de apă Rebricea și Draxeni, amplasarea și montarea acestora făcându-se împreună cu specialiști din cadrul A.B.A. Prut-Bârlad, S.G.A. Vaslui.
 15. Se vor respecta întocmai prevederile Legii Apelor nr.107/1996 cu modificările și completările ulterioare privitoare la modul de folosire a zonelor de protecție ce se instituie în lungul cursului de apă, definite conform Anexei nr.2 la Legea Apelor, precum și cele privitoare la utilizarea terenurilor din albia minoră a râului Rebricea.



16. Beneficiarul are obligația conformării cu prevederile art.33 alin.6¹ din Legea Apelor nr.107/1996 (actualizată), potrivit căreia proprietarii/administratorii lucrărilor ingineresti de artă (poduri, podețe) sunt obligați să asigure secțiunea de scurgere a apelor, pe cheltuiala proprie, în limita a două lungimi a lucrărilor de artă (poduri, podețe) în albia majoră în amonte și în limita unei lungimi a lucrării de artă (poduri, podețe) în albia minoră aval, pentru respectarea parametrilor avizati.
17. La terminarea lucrărilor se vor dezafecta toate lucrările provizorii, se vor îndepărta materialele folosite la execuție și se vor degaja zonele de lucru de resturile materiale rezultate din lucrările de execuție sau excavare.
18. Beneficiarul va informa publicul privind intenția sa referitoare la investiția propusă conform prevederilor „Ordinului M.M.G.A. nr.1044/2005, pentru aprobarea Procedurii privind consultarea utilizatorilor de apă, riveranilor și publicului la luarea deciziilor în domeniul gospodăririi apelor.

Prezenta decizie este valabilă pe toată perioada de realizare a proiectului, iar în situația în care intervin elemente noi, necunoscute la data emiterii prezentei decizii, sau se modifică condițiile care au stat la baza emiterii acesteia, titularul proiectului are obligația de a notifica autoritatea competentă emitentă.

Orice persoană care face parte din publicul interesat și care se consideră vătămată într-un drept al său ori într-un interes legitim se poate adresa instanței de contencios administrativ competente pentru a ataca, din punct de vedere procedural sau substanțial, actele, deciziile ori omisiunile autorității publice competente care fac obiectul participării publicului, inclusiv aprobarea de dezvoltare, potrivit prevederilor Legii contenciosului administrativ nr. 554/2004, cu modificările și completările ulterioare.

Se poate adresa instanței de contencios administrativ competente și orice organizație neguvernamentală care îndeplinește condițiile prevăzute la art. 2 din Legea nr. 292/2018 privind evaluarea impactului anumitor proiecte publice și private asupra mediului, considerându-se că acestea sunt vătamate într-un drept al lor sau într-un interes legitim.

Actele sau omisiunile autorității publice competente care fac obiectul participării publicului se atacă în instanță odată cu decizia etapei de încadrare, cu acordul de mediu ori, după caz, cu decizia de respingere a solicitării de emiterie a acordului de mediu, respectiv cu aprobarea de dezvoltare sau, după caz, cu decizia de respingere a solicitării aprobării de dezvoltare.

Înainte de a se adresa instanței de contencios administrativ competente, persoanele prevăzute la art. 21 din Legea nr. 292/2018 privind evaluarea impactului anumitor proiecte publice și private asupra mediului au obligația să solicite autorității publice emitente a deciziei prevăzute la art. 21 alin. (3) sau autorității ierarhic superioare revocarea, în tot sau în parte, a respectivei decizii. Solicitarea trebuie înregistrată în termen de 30 de zile de la data aducerii la cunoștința publicului a deciziei.




Autoritatea publică emitentă are obligația de a răspunde la plângerea prealabilă prevăzută la art. 22 alin. (1) în termen de 30 de zile de la data înregistrării acesteia la acea autoritate.


Procedura de soluționare a plângerii prealabile prevăzută la art. 22 alin. (1) este gratuită și trebuie să fie echitabilă, rapidă și corectă.

Prezenta decizie poate fi contestată în conformitate cu prevederile Legii nr. 292/2018 privind evaluarea impactului anumitor proiecte publice și private asupra mediului și ale Legii nr. 554/2004, cu modificările și completările ulterioare.


p. Director Executiv
Mihaela BUDIĂNU



p. Șef Serviciu Avize, Acorduri, Autorizații
DĂNILĂ Ramona



Compartiment CFM – Biodiversitate
POPA Magdalena



Întocmit:
LĂZĂRESCU Alina

