



AGENȚIA PENTRU PROTECȚIA MEDIULUI VASLUI

DRAFT

DECIZIA ETAPEI DE ÎNCADRARE

Nr. din 25.09.2019

Ca urmare a solicitării de emitere a acordului de mediu adresate de COMUNA ZORLENI cu sediul în sat Zorleni, comuna Zorleni, județul Vaslui, înregistrată la APM Vaslui cu nr. 6578/25.07.2019, în baza Legii nr. 292/2018 privind evaluarea impactului anumitor proiecte publice și private asupra mediului și a Ordonanței de urgență a Guvernului nr. 57/2007 privind regimul ariilor naturale protejate, conservarea habitatelor naturale, a florei și faunei sălbatice, aprobată cu modificări și completări prin Legea nr. 49/2011, cu modificările și completările ulterioare, autoritatea competentă pentru protecția mediului APM Vaslui decide, ca urmare a consultărilor desfășurate în cadrul ședințelor Comisiilor de Analiză Tehnică din 24.09.2019, că proiectul **“Reabilitare străzi degradate în comuna Zorleni, județul Vaslui”**, propus a fi amplasat în intravilanul satelor Popeni și Zorleni, comuna Zorleni, județul Vaslui

- nu se supune evaluării impactului asupra mediului;
- nu se supune evaluării adecvate și nu se supune evaluării impactului asupra corpurilor de apă.

Justificarea prezentei decizii:

I. Motivele pe baza cărora s-a stabilit necesitatea efectuării/neefectuării evaluării impactului asupra mediului sunt următoarele:

a) **proiectul se încadrează în prevederile Legii nr. 292/2018 privind evaluarea impactului anumitor proiecte publice și private asupra mediului, anexa nr. 2, pct. 13 a - “Orice modificări sau extinderi, altele decât cele prevăzute la pct. 24 din anexa nr. 1, ale proiectelor prevăzute în anexa nr. 1 sau în prezenta anexă, deja autorizate, executate sau în curs de a fi executate, care pot avea efecte semnificative negative asupra mediului”;**

b) prin aplicarea criteriilor din Anexa 3 la Legea 292/2018, s-au constatat următoarele:

1. **Caracteristicile proiectului:**

a) dimensiunea și concepția întregului proiect

Prin proiect se propune reabilitarea de străzi în lungime de 6973,00 m în localitățile Zorleni și Popeni, comuna Zorleni, județul Vaslui.

În cadrul investiției vor fi realizate următoarele lucrări:

- reabilitare prin asfaltare a 6973,00,00 m de străzi;
- amenajare drumuri laterale cu aceeași structură rutieră cu cea a străzilor principale;
- amenajare rețea de captare și dirijare ape pluviale.



Nr. Cri.	Sat	Srada	Lungime(m)
1	Zorleni	32	201,00
2		33	329,73
3		34	79,63
4		35	251,00
5		36	78,50
6		41	237,03
7		43	342,00
8		44	49,00
9		49	241,08
10		50-87	517,00
11		58	216,00
12		113-114	250,00
13		120-127	339,73
14		129	200,00
15		130	350,00
16		131	97,00
17	Popeni	44	277,00
18		69	371,91
19		70	192,99
20		72	143,32
21		81 tr. 1	1175,00
22		81 tr. 2	271,00
23		85	164,72
24		88	598,36
<b>TOTAL</b>			<b>6973,00</b>

Se propune următorul sistem rutier :

1. Strat de uzură de tip BAPC16 RUL.50/70 – 4 cm;
2. Strat de legătură de tip BADPC 22,4 LEG. 50/70 – 6 cm;
3. Strat de fundație din piatră spartă naturală/artificială– 20 cm;
4. Strat de fundație din balast – 25 cm.
5. Geotextil cu rol de protecție.

Prin proiect se vor executa rigole de acostament, rigole carosabile, șanțuri betonate și se vor realiza marcaje longitudinale și amplasa indicatoare rutiere.

Caracteristici:

- lățimea părții carosabile – 2,75, 3,00, 3,50, 4,00 și 5,50 m;
- lățimea acostamentelor – 2x0,75m și 2x0.50 m;
- viteza de proiectare 20-30 km/oră.

b) cumularea cu alte proiecte existente și/sau aprobate - nu este cazul;

b) utilizarea resurselor naturale, în special a solului, a terenurilor, a apei și a biodiversității - utilizare teren în suprafață mică;

c) cantitatea și tipurile de deșeuri generate/gestionate - în perioada de execuție a lucrărilor prevăzute în proiect rezultă: deșeuri de materiale de construcții, în cantități mici, ce se vor



**AGENȚIA PENTRU PROTECȚIA MEDIULUI VASLUI**

Str. Călugăreni, nr.63, Vaslui, Cod 730149

E-mail: office@apmvs.anpm.ro; Tel:0335/401723; Fax: 0235/361.842

depozita la locul stabilit de Primăria Comunei Zorleni, iar deșeurile reciclabile se vor valorifica prin agenți economici autorizați.

- d) poluarea și alte efecte negative - nu este cazul
- e) riscurile de accidente majore și/sau dezaastre relevante pentru proiectul în cauză, inclusiv cele cauzate de schimbările climatice, conform informațiilor științifice - nu este cazul;
- f) riscurile pentru sănătatea umană - nu este cazul.

## **2. Amplasarea proiectului**

a) utilizarea actuală și aprobată a terenului – terenurile în suprafață totală de 35.752,00 mp sunt situate în intravilanul satelor Zorleni și Popeni, comuna Zorleni, jud. Vaslui și sunt proprietatea publică a Comunei Zorleni aflate în administrarea Consiliului Local Zorleni, conform Anexa nr. 76 – Inventarul bunurilor care aparțin domeniului public al comunei Zorleni din HG 1361/2001 și HG 869/2009. Terenurile sunt încadrate la categoria de folosință: căi de comunicație rutieră-drumuri vicinale, drumuri comunale, străzi, conform PUG al comunei Zorleni.

b) bogăția, disponibilitatea, calitatea și capacitatea de regenerare relative ale resurselor naturale, inclusiv solul, terenurile, apa și biodiversitatea, din zonă și din subteranul acesteia - nu este cazul;

c) capacitatea de absorbție a mediului natural, acordându-se o atenție specială următoarelor zone:

- 1) zonele umede, zone riverane, guri ale râurilor - nu este cazul;
- 2) zonele costiere și mediu marin - nu este cazul;
- 3) zonele montane și forestiere - nu este cazul;
- 4) arii naturale protejate de interes național - nu este cazul;
- 5) zone clasificate sau protejate conform legislației în vigoare: situri Natura 2000 desemnate în conformitate cu legislația privind regimul ariilor naturale protejate, conservarea habitatelor naturale, a florei și faunei sălbatice; zonele prevăzute de legislația privind aprobarea Planului de amenajare a teritoriului național - Secțiunea a III-a zone protejate; zonele de protecție instituite conform legislației din domeniul apelor, precum și a celei privind caracterul și mărimea zonei de protecție sanitară și hidrogeologică - nu este cazul;
- 6) zonele în care au existat deja cazuri de nerespectare a standardelor de calitate a mediului prevăzute de legislația națională și la nivelul Uniunii Europene și relevante pentru proiect sau în care se consideră că există astfel de cazuri - nu este cazul;
- 7) zonele cu o densitate mare a populației - nu este cazul;
- 8) peisaje și situri importante din punct de vedere istoric, cultural sau arheologic - nu este cazul.

## **3. Tipurile și caracteristicile impactului potențial**

- a) importanța și extinderea spațială a impactului: aria geografică și numărul persoanelor afectate - impact nesemnificativ, local, în perioada de realizare a lucrărilor;
- b) natura impactului - direct și temporar, în perioada de realizare a lucrărilor;
- c) natura transfrontieră a impactului - nu este cazul;
- d) intensitatea și complexitatea impactului - în perioada de execuție a proiectului impact nesemnificativ;
- e) probabilitatea impactului - redusă.
- f) debutul, durata, frecvența și reversibilitatea impactului - impactul asupra factorilor de mediu va debuta odată cu începerea lucrărilor, impact reversibil, numai pe perioada realizării lucrărilor de construire.
- g) cumularea impactului cu impactul altor proiecte existente și/sau aprobate - nu este cazul.
- h) posibilitatea de reducere efectivă a impactului - prin aplicarea condițiilor de realizare a proiectului.

**II. Motivele pe baza cărora s-a stabilit necesitatea neefectuării evaluării adecvate sunt**



**AGENȚIA PENTRU PROTECȚIA MEDIULUI VASLUI**

Str. Călugăreni, nr. 63, Vaslui, Cod 730149

E-mail: office@apmvs.anpm.ro; Tel: 0335/401723; Fax: 0235/361.842

următoarele: proiectul propus **nu intră** sub incidența art. 28 din O.U.G. nr. 57/2007 privind regimul ariilor naturale protejate, conservarea habitatelor naturale, a florei și faunei sălbatice, cu modificările și completările ulterioare, deoarece amplasamentul proiectului nu se suprapune cu nicio arie naturală protejată de interes comunitar.

III. Motivele pe baza cărora s-a stabilit necesitatea neefectuării evaluării impactului asupra corpurilor de apă în conformitate cu decizia justificată privind necesitatea elaborării studiului de evaluare a impactului asupra corpurilor de apă, după caz: proiectul propus **nu intră** sub incidența prevederilor art. 48 și 54 din Legea apelor nr. 107/1996, cu modificările și completările ulterioare, conform adresei nr. 4667/16.09.2019 emisă de Administrația Bazinală de Apă Prut-Bârlad – Sistemul de Gospodărire a Apelor Vaslui.

Întrucât s-a decis că evaluarea impactului asupra mediului nu este necesară pentru proiectul cu caracteristicile prezentate anterior, se impun următoarele **condiții de realizare a proiectului** pentru evitarea sau prevenirea eventualelor efecte negative semnificative asupra mediului:

1. Se vor respecta prevederile OUG nr. 195/2005 privind protecția mediului, cu modificările și completările ulterioare.
2. Se vor obține avizele precizate în certificatul de urbanism și se vor respecta condițiile din acestea și din documentația tehnică depusă.
3. Titularul va înainta la ITM Vaslui – Declarația prealabilă întocmită conform anexei nr. 3, art. 47 și art. 48 din HG 300/2006, cu cel puțin 30 de zile înainte de începerea lucrărilor după caz.
4. Deșeurile produse vor fi stocate temporar selectiv în spații special amenajate; se interzice abandonarea /stocarea deșeurilor în afara spațiilor amenajate în acest scop; deșeurile de construcții se vor depozita la locul stabilit de Primăria Comunei Zorleni, iar deșeurile reciclabile se vor valorifica prin agenți economici autorizați.
5. Transportul deșeurilor periculoase/nepericuloase va fi efectuat numai de către firme autorizate conform HG nr. 1061/2008 privind transportul deșeurilor periculoase și nepericuloase pe teritoriul României.
6. Implementarea tuturor măsurilor de protecție a factorilor de mediu propuse prin proiect și descrise în documentația care a stat la baza emiterii acestei decizii.
7. Pe parcursul execuției lucrărilor se vor lua toate măsurile pentru prevenirea poluărilor accidentale; se impune refacerea terenurilor afectate de lucrări la starea inițială.
8. La finalizarea lucrărilor, titularul va notifica în scris APM Vaslui și GNM – Comisariatul Județean Vaslui.
9. Titularul va informa în scris autoritatea publică competentă pentru protecția mediului ori de câte ori există o schimbare de fond a datelor care au stat la baza eliberării prezentei.
10. Nerespectarea prevederilor prezentei decizii atrage suspendarea sau anularea acesteia, după caz, în conformitate cu prevederile legale.

**Prezenta decizie este valabilă pe toată perioada de realizare a proiectului, iar în situația în care intervin elemente noi, necunoscute la data emiterii prezentei decizii, sau se modifică condițiile care au stat la baza emiterii acesteia, titularul proiectului are obligația de a notifica autoritatea competentă emitentă.**

Orice persoană care face parte din publicul interesat și care se consideră vătămată într-un drept al său ori într-un interes legitim se poate adresa instanței de contencios administrativ competente pentru a ataca, din punct de vedere procedural sau substanțial, actele, deciziile ori omisiunile autorității publice competente care fac obiectul participării publicului, inclusiv aprobarea de dezvoltare, potrivit prevederilor Legii contenciosului administrativ nr. 554/2004, cu modificările și completările ulterioare.

Se poate adresa instanței de contencios administrativ competente și orice organizație neguvernamentală care îndeplinește condițiile prevăzute la art. 2 din Legea nr. 292/2018



**AGENȚIA PENTRU PROTECȚIA MEDIULUI VASLUI**

Str. Călugăreni, nr. 63, Vaslui, Cod 730149

E-mail: office@apmvs.anpm.ro; Tel: 0335/401723; Fax: 0235/361.842

privind evaluarea impactului anumitor proiecte publice și private asupra mediului, considerându-se că acestea sunt vătămăte într-un drept al lor sau într-un interes legitim.

Actele sau omisiunile autorității publice competente care fac obiectul participării publicului se atacă în instanță odată cu decizia etapei de încadrare, cu acordul de mediu ori, după caz, cu decizia de respingere a solicitării de emitere a acordului de mediu, respectiv cu aprobarea de dezvoltare sau, după caz, cu decizia de respingere a solicitării aprobării de dezvoltare.


Înainte de a se adresa instanței de contencios administrativ competente, persoanele prevăzute la art. 21 din Legea nr. 292/2018 privind evaluarea impactului anumitor proiecte publice și private asupra mediului au obligația să solicite autorității publice emitente a deciziei prevăzute la art. 21 alin. (3) sau autorității ierarhic superioare revocarea, în tot sau în parte, a respectivei decizii. Solicitarea trebuie înregistrată în termen de 30 de zile de la data aducerii la cunoștința publicului a deciziei.

Autoritatea publică emitentă are obligația de a răspunde la plângerea prealabilă prevăzută la art. 22 alin. (1) în termen de 30 de zile de la data înregistrării acesteia la acea autoritate.

Procedura de soluționare a plângerii prealabile prevăzută la art. 22 alin. (1) este gratuită și trebuie să fie echitabilă, rapidă și corectă.



Prezenta decizie poate fi contestată în conformitate cu prevederile Legii nr. 292/2018 privind evaluarea impactului anumitor proiecte publice și private asupra mediului și ale Legii nr. 554/2004, cu modificările și completările ulterioare.

**Director Executiv**  
**Mihaela BUDIĂNU**



Șef Serviciu Avize, Acorduri, Autorizații  
**DĂNILĂ Ramona Nicoleta**

Compartiment CFM - Biodiversitate  
**MOCANU Monica**

  
Intocmit:  
**ȘTEANCIU Neculai**  






**AGENȚIA PENTRU PROTECȚIA MEDIULUI VASLUI**

Str. Călugăreni, nr. 63, Vaslui, Cod 730149

E-mail: office@apmvs.anpm.ro; Tel: 0335/401723; Fax: 0235/361.842