



Decizia etapei de încadrare

Nr. /07.10.2022

DRAFT

Ca urmare a solicitării de emitere a acordului de mediu adresate de **DIRECȚIA GENERALĂ DE ASISTENȚĂ SOCIALĂ ȘI PROTECȚIA COPILULUI VASLUI**, cu sediul în mun. Vaslui, str. Șoseaua Națională Vaslui-Iași, nr. 1, jud. Vaslui, înregistrată la APM Vaslui cu nr. 7009 din 29.08.2022, în baza Legii nr. 292/2018 privind evaluarea impactului anumitor proiecte publice și private asupra mediului și a Ordonanței de urgență a Guvernului nr. 57/2007 privind regimul ariilor naturale protejate, conservarea habitatelor naturale, a florei și faunei sălbatice, aprobată cu modificări și completări prin Legea nr. 49/2011, cu modificările și completările ulterioare,

autoritatea competentă pentru protecția mediului APM Vaslui decide, ca urmare a consultărilor desfășurate în cadrul ședinței Comisiei de analiză tehnică din data de 05.10.2022, că proiectul „*Realizare puț forat*”, propus a fi amplasat în satul Armășoaia, comuna Pungești, județul Vaslui

- nu se supune evaluării impactului asupra mediului, nu se supune evaluării adecvate și nu se supune evaluării impactului asupra corpurilor de apă;

Justificarea prezentei decizii:

I. Motivele pe baza cărora s-a stabilit necesitatea neefectuării evaluării impactului asupra mediului sunt următoarele:

a) proiectul se încadrează în prevederile Legii nr. 292/2018 privind evaluarea impactului anumitor proiecte publice și private asupra mediului, anexa nr. 2, pct. 13a - Orice modificări sau extinderi, altele decât cele prevăzute la pct. 24 din anexa nr. 1, ale proiectelor prevăzute în anexa nr.1 sau în prezenta anexă, deja autorizate, executate sau în curs de a fi executate, care pot avea efecte semnificative negative asupra mediului;

b) prin aplicarea criteriilor din Anexa 3 a Legii nr. 292/2018, s-au constatat următoarele:

1. Caracteristicile proiectului:

a) dimensiunea și concepția întregului proiect



Proiectul prevede realizarea alimentării cu apă a Locuinței protejate pentru persoane adulte cu dizabilitati din localitatea Armășoaia, comuna Pungești, județul Vaslui, jud. Vaslui.

Captarea apei se va realiza printr-un foraj cu adâncimea de 100 m, ce va fi tubat cu o coloană din PVC și  $\Phi=180\text{mm}$ .

Forajul va fi protejat la partea superioara de o constructie subterana de protectie (camin), ce va fi realizată din beton monolit, in care vor fi amplasate armaturile de inchidere si manevra de pe refularea pompei, precum si apometru pentru masurarea debitelor de apa prelevate.

Apa prelevata din foraj va fi pompata catre un rezervor de înmagazinare a apei, amplasat in cabina forajului, de unde va fi distribuita catre consumatori. Înainte de distributia apei catre consumatori, aceasta va fi tratata cu hipoclorit de sodiu prin intermediul unei statii de clorinare.

Distributia apei se va face prin intermediul unei retele de tip ramificat din PEHD, cu diametre variabile  $D_n=32-50\text{ mm}$  si lungimea  $L=31\text{ m}$ , pozate subteran sub limita de inghet.

Pe traseul retelei de distributie va fi prevazut un camin de vizitare.

În jurul forajului se va asigura zona de protectie sanitara cu regim sever, prin împrejmuirea cu gard metalic din panouri de sârmă, cu suprafata de 314 mp

- b) cumularea cu alte proiecte existente și/sau aprobate - nu este cazul;
- c) utilizarea resurselor naturale, în special a solului, a terenurilor, a apei și a biodiversității - utilizare teren în suprafață mică;
- d) cantitatea și tipurile de deșeuri generate/gestionate - în perioada de execuție a lucrărilor prevăzute în proiect rezultă: deșeuri de materiale de construcții, în cantități mici, ce se vor depozita la locul stabilit de Primăria Pungești, iar deșeurile reciclabile se vor valorifica prin agenți economici autorizați;
- e) poluarea și alte efecte negative - nu este cazul
- f) riscurile de accidente majore și/sau dezastre relevante pentru proiectul în cauză, inclusiv cele cauzate de schimbările climatice, conform informațiilor științifice - nu este cazul;
- g) riscurile pentru sănătatea umană - nu este cazul.

## 2. Amplasarea proiectului

- a) utilizarea actuală și aprobată a terenului - terenul este domeniu public, încadrat la categoria de folosință neagricol, detinat construcțiilor;
- b) bogăția, disponibilitatea, calitatea și capacitatea de regenerare relative ale resurselor naturale, inclusiv solul, terenurile, apa și biodiversitatea, din zonă și din subteranul acesteia - nu este cazul;
- c) capacitatea de absorbție a mediului natural, acordându-se o atenție specială următoarelor zone:

- 1) zonele umede, zone riverane, guri ale râurilor - nu este cazul;
- 2) zonele costiere și mediul marin - nu este cazul;
- 3) zonele montane și forestiere - nu este cazul;

- 4) arii naturale protejate de interes național, comunitar, internațional - nu este cazul;
- 5) zone clasificate sau protejate conform legislației în vigoare: situri Natura 2000 desemnate în conformitate cu legislația privind regimul ariilor naturale protejate, conservarea habitatelor naturale, a florei și faunei sălbatice; zonele prevăzute de legislația privind aprobarea Planului de amenajare a teritoriului național - Secțiunea a III-a - zone protejate, zonele de protecție instituite conform prevederilor legislației din domeniul apelor, precum și a celei privind caracterul și mărimea zonelor de protecție sanitară și hidrogeologică etc. - nu este cazul;
- 6) zonele în care au existat deja cazuri de nerespectare a standardelor de calitate a mediului prevăzute de legislația națională și la nivelul Uniunii Europene și relevante pentru proiect sau în care se consideră că există astfel de cazuri - nu este cazul;
- 7) zonele cu o densitate mare a populației - intravilanul satului Armășoia, comuna Pungești;
- 8) peisajele și situri importante din punct de vedere istoric, cultural sau arheologic - nu este cazul.

### 3. Tipurile și caracteristicile impactului potențial

- a) importanța și extinderea spațială a impactului - de exemplu, zona geografică și dimensiunea populației care poate fi afectată - impact nesemnificativ, local, în perioada de realizare a lucrărilor;
- b) natura impactului - direct și temporar, în perioada de realizare a lucrărilor;
- c) natura transfrontalieră a impactului - nu este cazul;
- d) intensitatea și complexitatea impactului - impact nesemnificativ;
- e) probabilitatea impactului - redusă.
- f) durata, frecvența și reversibilitatea impactului - reversibil, numai pe perioada realizării lucrărilor de construire;
- g) cumulara impactului cu impactul altor proiecte existente și/sau aprobate - nu este cazul
- h) posibilitatea de reducere efectivă a impactului - prin aplicarea condițiilor de realizare a proiectului

II. Motivele pe baza cărora s-a stabilit necesitatea neefectuării evaluării adecvate sunt următoarele:

- proiectul propus **nu intră** sub incidența art. 28 din O.U.G. nr. 57/2007 privind regimul ariilor naturale protejate, conservarea habitatelor naturale, a florei și faunei sălbatice, cu modificările și completările ulterioare, deoarece amplasamentul proiectului nu se suprapune cu nicio arie naturală protejată de interes comunitar;



III. Motivele pe baza cărora s-a stabilit necesitatea neefectuării evaluării impactului asupra corpurilor de apă în conformitate cu decizia justificată privind necesitatea elaborării studiului de evaluare a impactului asupra corpurilor de apă, după caz:

- proiectul propus **nu intră** sub incidența prevederilor art. 48 și 54 din Legea apelor nr. 107/1996, cu modificările și completările ulterioare.

Întrucât s-a decis că evaluarea impactului asupra mediului nu este necesară pentru proiectul cu caracteristicile prezentate anterior, se impun următoarele **condiții de realizare a proiectului** pentru evitarea sau prevenirea eventualelor efecte negative semnificative asupra mediului:

1. Se vor respecta prevederile OUG nr. 195/2005 privind protecția mediului, cu modificările și completările ulterioare.
2. Se vor obține avizele precizate în certificatul de urbanism și se vor respecta condițiile din acestea și din documentația tehnică depusă.
3. Beneficiarul lucrării se va adresa DSP Vaslui în vederea obținerii notificării de asistență de specialitate.
4. Deșeurile produse vor fi stocate temporar selectiv în spații special amenajate; se interzice abandonarea/stocarea deșeurilor în afara spațiilor amenajate în acest scop; deșeurile de materiale de construcții se vor depozita la locul stabilit de Primăria Pungești, iar deșeurile reciclabile se vor valorifica prin agenți economici autorizați.
5. În vederea menținerii calității aerului, în parametrii optimi, în zona amplasamentului, în perioada realizării lucrărilor de construcție, se vor respecta următoarele condiții:
  - asigurarea transportului și manipulării materialelor de construcție pentru evitarea pierderilor din utilajele de transport; mijloacele de transport pentru materiale vor fi prevăzute cu prelată pentru evitarea împrăștiilor de particule cu ajutorul vântului;
  - utilizarea materialelor speciale (folie de plastic, plasă, etc.) cu care se va acoperi pământul excavat, până la reutilizarea sau transportarea lui;
  - utilizarea apei, pentru suprimarea prafului, în cantitățile, frecvența și proporțiile necesare, în zona de lucru, în timpul operațiilor de demolare, după caz;
  - minimizarea activităților generatoare de praf;
  - se vor lua măsuri de acoperire, îngrădire, închidere a stocurilor de materiale de construcție sau deșeuri, pentru prevenirea împrăștiilor cauzată de vânt;
  - curățarea / spălarea vehiculelor care ies de pe șantier;
  - oprirea motoarelor tuturor vehiculelor aflate în staționare, în zona șantierului;

- întregul șantier va fi protejat de plase de protecție în vederea limitării pulberilor rezultate astfel încât să se asigure respectarea prevederilor Legii nr. 104/2011 privind calitatea aerului înconjurător, cu completările și modificările ulterioare și STAS 12574/87, privind condițiile de calitate ale aerului.
- 6. Pentru proiectele în care se vor utiliza materiale provenite din "gropi de împrumut" (nisip, argilă, etc.) este necesar a se stabili prin actele de reglementare (clasarea notificării, decizia etapei de încadrare, acord de mediu, după caz) condiții de utilizare a acestor materiale în condiții de legalitate conform OUG 195/2005 privind protecția mediului coraborat cu Ordin 1798/2007 pentru aprobarea Procedurii de emitere a autorizației de mediu.
- 7. Transportul deșeurilor periculoase/nepericuloase va fi efectuat numai de către firme autorizate conform HG nr. 1061/2008 privind transportul deșeurilor periculoase și nepericuloase pe teritoriul României.
- 8. Implementarea tuturor măsurilor de protecție a factorilor de mediu propuse prin proiect și descrise în documentația care a stat la baza emiterii acestei decizii.
- 9. Pe parcursul execuției lucrărilor se vor lua toate măsurile pentru prevenirea poluărilor accidentale; se impune refacerea terenurilor afectate de lucrări la starea inițială.
- 10. Titularul va informa în scris autoritatea publică competentă pentru protecția mediului ori de câte ori există o schimbare de fond a datelor care au stat la baza eliberării prezentei, înainte de realizarea modificării.
- 11. La finalizarea lucrărilor de construcții titularul va notifica în scris APM Vaslui și GNM-Comisariatul Județean Vaslui.
- 12. Nerespectarea prevederilor prezentei decizii atrage suspendarea sau anularea acesteia, după caz, în conformitate cu prevederile legale.

Măsurile și condițiile de realizare a proiectului în conformitate cu Avizul de gospodărire a apelor nr. 35 din data de 22 septembrie 2022 emis de Sistemul De Gospodărire a Apelor Vaslui sunt:

1. În cazul apariției unor modificări semnificative de soluții în etapa de elaborare a detaliilor de execuție, acestea vor fi aduse la cunoștința emitentului prezentului act de reglementare pentru stabilirea oportunității ori necesității modificării avizului de gospodărire a apelor sau emiterii unui nou aviz, după caz.
2. Forajul propus pentru alimentarea cu apă a obiectivului Locuință protejată pentru persoane adulte cu dizabilitati din localitatea Armășoaia, comuna Pungești, județul Vaslui, va fi amplasat astfel încât, ulterior, să poată fi instituite zonele de protecție sanitare în conformitate cu H.G. nr. 930/2005 și Ord. nr. 1278/2011.
3. Execuția forajului se va realiza de către o firmă specializată, iar în perioada execuției lucrărilor vor trebui respectate întocmai prevederile Referatului hidrogeologic de expertiză nr. 812 din 25.08.2022 la Studiu hidrogeologic



preliminar privind posibilitatile de alimentare cu apa pentru Locuință protejată pentru persoane adulte cu dizabilitati din localitatea Armășoia, comuna Pungești, emis de I.N.H.G.A. București.

4. Beneficiarul are obligația sa anunțe Administrația Bazinala de Apa Prut-Barlad - Sistemul de Gospodărire a Apelor Vaslui începerea lucrărilor de execuție a forajului si sa urmareasca execuția acestuia pe tot parcursul realizării lucrărilor. La terminarea lucrărilor de execuție a forajului, beneficiarul va solicita executantului întocmirea fisei de inventariere a forajului, conform anexei 1 .c. la Ordinul M.A.P. nr. 891/2019 si va preda un exemplar la S.G.A. Vaslui.
5. Dupa finalizarea execuției forajului, beneficiarul va face demersurile necesare pentru întocmirea Documentației tehnice de specialitate a acestuia, elaborata de o societate specializata, care va cuprinde studiul hidrogeologic definitiv, toate datele privind execuția si definitivarea acestuia (parametrii tehnici ai lucrării, adâncime, litologie, intervale de captare, etc.), rezultatele pomparilor experimentale (niveluri, denivelări, debite specifice, parametri hidrogeologici ai acviferului), date privind exploatarea (debit exploatabil, raza de influenta, denivelare la exploatare, regim de funcționare), precum si rapoartele de incercare/buletine de analize fizico-chimice si bacteriologice specifice. Pe baza documentației mai sus menționate, se va întocmi studiul pentru stabilirea zonelor de protecție sanitara si a perimetrului de protecție hidrogeologica, conform H.G nr 930/2005 si Ord, nr. 1278/2011 si in conformitate cu precizările din Referatul de expertiza hidrogeologica emis de I.N.H.G.A..
6. Se vor institui si executa zone de protecție sanitara in jurul sursei de captare a apei, a construcțiilor si instalațiilor aferente sistemului de alimentare cu apa, conform prevederilor H.G. nr. 930/2005 si ale Ordinului nr. 1278/2011 al Ministrului Mediului si Pădurilor pentru aprobarea Instrucțiunilor privind delimitarea zonelor de protecție sanitara si a perimetrelor de protecție hidrogeologica (publicat in Monitorul Oficial nr. 334/13.05.2011). Responsabilitatea instituirii la teren si asigurării condițiilor specifice acestor zone revin atat beneficiarului lucrărilor propuse, cat si proiectantului de specialitate (prin implementarea recomandărilor INHGA), cu acordul deținătorilor de teren.
7. Echipamentul de pompare care se va instala la foraj, va fi astfel ales incat debitul pompei sa fie corelat strict cu debitul optim de exploatare rezultat in urma pomparilor experimentale efectuate după execuția acestuia. Este interzis a se monta instalații de pompare cu debitul mai mare fata de cel optim de exploatare, pentru a evita forțarea acviferelor si înnisiparea forajului/forajelor.
8. Va fi asigurata montarea aparaturii specifice pentru contorizarea volumelor de apa prelevate din sursa subterana in conformitate cu prevederile art. 59 din Legea nr. 107/1996 - Legea Apelor, cu modificările si completările ulterioare.
9. Pe toata durata execuției, precum si după punerea in funcțiune este strict interzis a se efectua deversări/ descărcări de ape uzate, deșeuri lichide sau solide, carburanți sau lubrifianți in ape de suprafața, subterane sau pe terenuri, ori depozitarea unor astfel de substanțe si deșeuri in zonele de protecție ale resurselor de apa sau in

10. Orice lucrări ce se vor executa pe ape sau în legătură cu apele, vor fi promovate numai în baza avizului de gospodărire a apelor, care va trebui solicitat de beneficiarul lucrărilor la faza de studiu de fezabilitate, urmând ca punerea în funcțiune a acestor lucrări să se facă în baza autorizației de gospodărire a apelor, conform prevederilor legislației în vigoare.
11. La terminarea execuției se vor dezafecta toate lucrările provizorii, se vor îndepărta materialele folosite la execuție și se vor degaja zonele de lucru de resturile de materiale rezultate din lucrările de execuție sau excavare.
12. Beneficiarul va informa publicul, referitor la investiția propusă, conform prevederilor Ordinului M.M.G.A. nr. 1044/2005 pentru aprobarea Procedurii privind consultarea utilizatorilor de apă, riveranilor și publicului la luarea deciziilor în domeniul gospodăririi apelor.

**Prezenta decizie este valabilă pe toată perioada de realizare a proiectului, iar în situația în care intervin elemente noi, necunoscute la data emiterii prezentei decizii, sau se modifică condițiile care au stat la baza emiterii acesteia, titularul proiectului are obligația de a notifica autoritatea competentă emitentă.**

Orice persoană care face parte din publicul interesat și care se consideră vătămată într-un drept al său ori într-un interes legitim se poate adresa instanței de contencios administrativ competente pentru a ataca, din punct de vedere procedural sau substanțial, actele, deciziile ori omisiunile autorității publice competente care fac obiectul participării publicului, inclusiv aprobarea de dezvoltare, potrivit prevederilor Legii contenciosului administrativ nr. 554/2004, cu modificările și completările ulterioare.

Se poate adresa instanței de contencios administrativ competente și orice organizație neguvernamentală care îndeplinește condițiile prevăzute la art. 2 din Legea nr. 292/2018 privind evaluarea impactului anumitor proiecte publice și private asupra mediului, considerându-se că acestea sunt vătămăte într-un drept al lor sau într-un interes legitim.

Actele sau omisiunile autorității publice competente care fac obiectul participării publicului se atacă în instanță odată cu decizia etapei de încadrare, cu acordul de mediu ori, după caz, cu decizia de respingere a solicitării de emiterie a acordului de mediu, respectiv cu aprobarea de dezvoltare sau, după caz, cu decizia de respingere a solicitării aprobării de dezvoltare.

Înainte de a se adresa instanței de contencios administrativ competente, persoanele prevăzute la art. 21 din Legea nr. 292/2018 privind evaluarea impactului anumitor proiecte publice și private asupra mediului au obligația să solicite autorității publice emitente a deciziei prevăzute la art. 21 alin. (3) sau autorității ierarhic superioare revocarea, în tot sau în parte, a respectivei decizii. Solicitarea trebuie înregistrată în termen de 30 de zile de la data aducerii la cunoștința publicului a deciziei.




Autoritatea publică emitentă are obligația de a răspunde la plângerea prealabilă prevăzută la art. 22 alin. (1) în termen de 30 de zile de la data înregistrării acesteia la acea autoritate.


Procedura de soluționare a plângerii prealabile prevăzută la art. 22 alin. (1) este gratuită și trebuie să fie echitabilă, rapidă și corectă.

Prezenta decizie poate fi contestată în conformitate cu prevederile Legii nr. 292/2018 privind evaluarea impactului anumitor proiecte publice și private asupra mediului și ale Legii nr. 554/2004, cu modificările și completările ulterioare.


Director Executiv  
dr. ing. Mihaela BUDIANU

The image shows a circular official stamp of the Agency for Environmental Protection (Agenția pentru Protecția Mediului Vaslui) with a handwritten signature in black ink over it.


Șef Serviciu Avize, Acorduri, Autorizații  
DĂNILĂ Ramona Nicoleta

A handwritten signature in black ink, appearing to be 'RN', written over the name of the official.

Compartiment CFM – Biodiversitate  
POPA Magdalena

A handwritten signature in black ink, appearing to be 'M. Popa', written over the name of the official.

Întocmit:  
LĂZĂRESCU Alina

A handwritten signature in black ink, appearing to be 'Alina Lazarescu', written over the name of the official.