


I.C.A.S.
 Stațiunea Roman
 Nr. 532 / 2.04.2008

PROCES-VERBAL

încheiat astăzi 2.04.2008 cu ocazia Conferinței a II-a de amenajare
 a pădurilor din cadrul O.S. EPURENI,
 D.S.VASLUI

Participanți :

- | | |
|-----------------------|-------------------------------------|
| ing. C. Dolocan | din partea M.A.D.R. București |
| 2. dr. ing. St. Moise | din partea RNP „ROMSILVA” București |
| 3. Ing. S. Miron | Director tehnic D. S. Vaslui |
| 4. ing. A. Ghelbere | Șef birou F.F., D.S. Vaslui |
| 5. Ing. O. Popescu | din partea I.C.A.S. București |
| 6.ing. C.Idriceanu | comp. F.F. – O.S. Epureni |
| 7.ing. Gh. Suruglu | comp. F.F. – O.S. Epureni |
| 8.ing.P. Zanocea | șef Stațiune I.C.A.S. Roman |
| 9. ing. L. Iacobitz | C.T.E. – I.C.A.S. |
| 10. ing. F. Vasilache | șef proiect I.C.A.S. Roman |
| 11. ing. C. Calmuc | ing. proiectant |
| 12. Ing. E. Ojică | ing. proiectant |



În conformitate cu prevederile din "Normele tehnice pentru amenajarea pădurilor" în
 vigoare, ne-am întrunit la sediul Stațiunii I.C.A.S. Roman pentru a analiza și aviza planurile de
 amenajare și exploatare ale amenajamentului Ocolului Silvic Epureni din cadrul D.S. Vaslui.

A La nivel de ocol


1. **Suprafața actuală** a Ocolului Silvic Iași este de **5693,5** ha, și este cu 962,6 ha mai puțin decât cea de la amenajarea anterioară (6656,1 ha).

Diferența de suprafață se justifică astfel :

- 342,7 ha prin reconstituirea dreptului de proprietate în baza Legii 1/2000
- 1613,8 ha prin reconstituirea dreptului de proprietate în baza Legii 247/2005
- 14,4 ha prin aplicarea de hotărâri judecătorești
- +360,1 ha prin preluări de terenuri de la A.D.S.
- +101,8 ha prin cumpărări de terenuri goale de la persoane fizice
- +554,5 ha prin cumpărări de terenuri goale de la persoane juridice
- 8,1 ha prin corectarea erorilor vechi de planimetrare

Structura suprafețelor pe natură de folosință este următoarea :

| | | |
|---|---|-----------|
| • Păduri | - | 5415,2 ha |
| • Terenuri destinate împăduririi | - | 143,5 ha |
| • Terenuri destinate gospodăririi pădurilor | - | 51,9 ha |
| • Terenuri neproductive | - | 29,1 ha |
| • Ocupații și litigii | - | 53,8 ha |
| • TOTAL | - | 5693,5 ha |



Structura terenurilor destinate gospodăririi pădurilor este următoarea :

| | | |
|---|---|---------|
| • Linii de vânătoare și terenuri pentru hrana vânatului | - | 14,8 ha |
| • Instalații de transport | - | 7,2 ha |
| • Clădiri, curți și depozite | - | 4,2 ha |
| • Pepiniere și plantaje | - | 3,4 ha |
| • Culturi pentru arbuști fructiferi | - | 0,4 ha |
| • Terenuri pentru nevoile administrației | - | 20,4 ha |
| • Culoare pentru linii de înaltă tensiune | - | 1,5 ha |

2. Zonarea funcțională : A fost încadrată în grupa I-a o suprafață de 2189,5 ha ceea ce reprezintă cca. 38 % din suprafața ocolului.

| Cod | Categoria funcțională | Suprafața ha |
|--------------|--|---------------|
| 1F | Păduri situate în zona dig-mal din lunca Prutului | 271,8 |
| 2A | Păduri situate pe terenuri cu panta mai mare de 35° și pe terenurile în pantă cu eroziune evidentă T _{II} | 24,1 |
| 2E | Plantații forestiere executate pe terenuri forestiere T _{II} | 1185,9 |
| 2L | Păduri situate pe terenuri cu substraturi litologice foarte vulnerabilele eroziuni și alunecări, T _{IV} | 295,5 |
| 4I | Benzile de pădure de-a lungul căilor de comunicație de interes deosebit T _{II} | 412,2 |
| Total | | 2189,5 |

3 Subunități de gospodărire. Au fost constituite următoarele subunități de producție sau protecție :

| Subunități de producție sau protecție | | Suprafața ha |
|---------------------------------------|---|-----------------|
| A | Codru regulat sortimente obișnuite | ✓ 3568,4 |
| M | Păduri supuse regimului de conservare deosebită | ✓ 1109,1 |
| Q | Crâng - salcâmete | ✓ 497,5 |
| X | Zăvoaie de plop și sălcii | ✓ 240,2 |
| TOTAL | | 5415,2 ✓ |

4. Bazele de amenajare. S-au adoptat următoarele baze de amenajare :

Regimul


- codru - pentru toate subunitățile de codru regulat constituite
- crâng - pentru salcâmete și zăvoaiele de plop și sălcii

Exploatabilitatea

- **tehnică și de protecție** - pentru subunitățile pentru care se organizează producția de produse principale (S.U.P. A, Q și X) după cum arboretele nu sunt sau sunt încadrate în grupa I-a funcțională

Tratamente

- Tratatamentul tăierilor progresive pentru arboretele normale din formațiunile de gorunete, goruneto-făgete și de șleau.
- Tratatamentul tăierilor rase în parchete mici pentru arboretele în care intervențiile au caracter de lucrare de refacere sau de substituire precum și pentru arboretele de plop euramericani.
- Tratatamentul tăierilor în crâng, în căzănire pentru salcâmete și prin tăieri de jos la arboretele de zăvoi.



Ciclul

- 110 ani - pentru toate subunitățile de codru regulat
- 30 de ani - pentru subunitățile de crâng salcâmete și pentru subunitatea de zăvoi.

5. Posibilitatea de produse principale

Posibilitatea de produse principale este de 3112 m³ față de 3953 m³ cât er amenajarea precedentă. Scăderea de posibilitate se datorează micșorării suprafeței în producție aplicarea legilor proprietății.

Pe unități de producție, posibilitatea de produse principale este următoarea :

| U.P. | Subunitatea de producție | | | |
|-------|--------------------------|------|-----|-------|
| | A | Q | X | Total |
| I | 13 | 522 | | 535 |
| II | 223 | 484 | | 707 |
| III | 84 | 1018 | | 1102 |
| IV | | | 768 | 768 |
| Total | 320 | 2024 | 768 | 3112 |

6. Posibilitatea anuală de produse secundare

S-a prevăzut a se executa în deceniul care urmează următoarele cantități anuale de lucrări de îngrijire a arboretelor :

- degajări 5,1 ha/an
- curățiri 59,4 ha/an - 71 m³/an
- rărituri 241,2 ha/an - 5125 m³/an



Cu tăieri de igienă se vor parcurge anual 1462,5 ha cu un volum de extras de 1216 m³.
Cu tăieri de conservare se vor parcurge anual 1,3 ha cu un volum de extras de 54 m³.

A La nivel de unitate de producție

U.P. I POPENI

1. Suprafața U.P. I este de 1824,6 ha, cu 31,6 ha mai mică decât cea de la amenajă anterioară (1856,2 ha). Diferența se justifică prin :

-0,5 ha prin reconstituirea dreptului de proprietate în temeiul Legii 247/2005

-30,0 ha prin reconstituirea dreptului de proprietate în temeiul Legii 1/2000

-1,1 ha prin corectarea eronilor vechi de planimetrare

Repartizarea suprafețelor pe natură de folosință este următoarea:

a) Terenuri de împădurit : 66F, 701G; = 1,7 ha

b) Terenurile afectate gospodăriei silvice însumează 11,1 ha și sunt repartizate pe categorii de folosință astfel:

- Linii de vânătoare și terenuri pentru hrana vânatului: - 5,2 ha - u.a.: 3V, 5V, 6V, 16V, 17V, 20V, 25V, 28V, 30V1, 30V2, 40V, 57V, 59V, 61V, 62V;
- Instalații de transport - 4,1 ha - u.a. : 73D, 74D;
- Clădiri, curți și depozite - 0,7 ha - u.a. : 5C, 43C, 52C, 67C, ;
- Terenuri pentru nevoile administrației - 1,1 ha - u.a.: 5A1, 5A2, 6A, 43A ;

c) Terenuri neproductive - nu sunt;

d) Terenuri scoase temporar din fondul forestier (ocupații și litigii) - 49,2 ha - u.a.: 67M, 75M;

2. Zonarea funcțională

A fost încadrată în grupa I-a funcțională o suprafață de 116,5 ha (6%) în următoarele

categorii funcționale :

| Cod | Categoria funcțională | Suprafața ha |
|--------------|--|--------------|
| 2A | Păduri situate pe terenuri cu panta mai mare de 35° și pe terenurile în pantă cu eroziune evidentă T _{II} | 3,9 |
| 2E | Plantații forestiere executate pe terenuri forestiere T _{II} | 2,7 |
| 2L | Păduri situate pe terenuri cu substraturi litologice foarte vulnerabilele eroziuni și alunecări, T _{IV} | 109,9 |
| Total | | 116,5 |

3. Subunități de gospodărire

Pentru gospodărirea diferențiată a pădurilor s-au constituit următoarele subunități :

| Subunități de producție sau protecție | | Suprafața ha |
|---------------------------------------|---|---------------|
| A | Codru regulat sortimente obișnuite | 1636,8 |
| M | Păduri supuse regimului de conservare deosebită | 6,6 |
| Q | Crâng - salcâmete | 119,2 |
| TOTAL | | 1762,6 |



4. Bazele de amenajare sunt cele prezentate la punctul A4.

5. Analiza și adoptarea posibilității.

La S.U.P. A s-au calculat următorii indicatori de posibilitate :

Ci = 5036 m³/an , Pci = 11 m³/an ; Pcv. = 13 m³/an . S-a adoptat o posibilitate de 13 m³/an .

La S.U.P. Q suprafața încadrată în primul deceniu este de 41,6 ha, cu o posibilitate pe suprafață de 4,2 ha/an și o posibilitate pe volum de 522 m³/an .

Posibilitatea de produse secundare:

| | | | | |
|------------|--------------------------|--------|-------|-----|
| Rărituri : | 2465 m³/an - 102,5 ha/an | 1025,5 | 24648 | 3,1 |
| Curățiri : | 21 m³/an - 8,6 ha/an | 857 | 48 | |
| Degajări : | 0,2 ha/an | | | |

Tăieri de conservare: nu sunt

Tăieri de igienă: 681,5 ha/an cu 584 m³/an



6. Analiza și adoptarea planurilor decenale

Posibilitatea de produse principale se va recolta din :

La S.U.P. A : 24D, 30D, 61B;

La S.U.P. Q : 18C, 19B, 65A, 66G, 69A, 70F, 70I, 70J;

62A - 138

U.P. II BUJORENI

704

1. Suprafața U.P. II este de 2810,7 ha, cu 403,9 ha mai mică decât cea de la amenajarea anterioară (3214,6 ha). Diferența se justifică prin :

- 2465 // -136,7 ha prin reconstituirea dreptului de proprietate în temeiul Legii 1/2000
- // -1125,6 ha prin reconstituirea dreptului de proprietate în temeiul Legii 247/2005
- 9,8 ha prin corectarea erorilor vechi de planimetrare
- // +211,9 ha preluări de terenuri de la A.D.S.
- // +101,8 ha cumpărări de terenuri fără vegetație forestieră de la persoane fizice
- +554,5 ha cumpărări de terenuri fără vegetație forestieră de la persoane juridice

Repartizarea suprafețelor pe natură de folosință este următoarea:

a) Terenuri de împădurit : 102,4 ha – u.a.: 26B, 26L, 172G, 192, 193A, 193B, 193D, 193G, 193H, 202, 203;

2465
51
274
83
51

1982
68

314
25

13574
24

24648
24755
24648
185

2067
185

908
1

502
185
5014

b) Terenurile afectate gospodăriei silvice 32,1 ha și sunt repartizate pe categorii de folosință astfel:

- Linii de vânătoare și terenuri pentru hrana vânatului : 6,9 ha – u.a. : 19V, 20V, 25V, 47V, 59V, 62V, 68V, 112V, 113V, 135V, 136V;
- Instalații de transport : 3,1 ha – u.a. : 150D;
- Clădiri, curți și depozite : 2,4 ha – u.a. : 11C, 15C, 28C, 51C1, 51C2, 68C, 111C, 116C1, 116C2, 116C3, 116C4, 116C5, 159C, 204C;
- Terenuri pentru nevoile administrației : 15,2 ha – u.a. 11A, 15A, 26A, 28A, 51A1, 51A2, 51A3, 65A, 68A, 111A, 115A, 116A1, 116A2, 116A3, 135A, 149A, 159A, 196A;
- Culturi de arbuști fructiferi : 0,4 ha – u.a. : 14Z;
- Pepiniere : 3,4 ha – u.a.: 115P;
- Culoare pentru linii de înaltă tensiune : 0,7 ha – u.a.: 56R, 57R, 68R;


c) Terenuri neproductive : 18,0 ha – u.a. : 26N, 157N, 159N, 165N, 169N, 170N, 171N, 172N, 191N, 197N ;

d) Ocupații și litigii : -3,7 ha – u.a. :129M, 174M;

2. Zonarea funcțională

A fost încadrată în grupa I-a funcțională o suprafață de 1515,3 ha (54%) în următoarele

categorii funcționale :



| Cod | Categoria funcțională | Suprafața ha |
|--------------|---|---------------|
| 2A | Păduri situate pe terenuri cu înclinare mai mare de 35g sau pe terenuri în pantă cu eroziune evidentă T _{II} | 20,2 |
| 2E | Plantații forestiere executate pe terenuri forestiere T _{II} | 1003,9 |
| 2L | Păduri situate pe terenuri cu substraturi litologice foarte vulnerabilele eroziuni și alunecări, T _{IV} | 79,0 |
| 4I | Benzile de pădure de-a lungul căilor de comunicație de interes deosebit T _{II} | 412,2 |
| Total | | 1515,3 |

3. Subunități de gospodărire

Pentru gospodărirea diferențiată a pădurilor s-au constituit următoarele subunități :

| Subunități de producție sau protecție | | Suprafața ha |
|---------------------------------------|---|---------------|
| A | Codru regulat sortimente obișnuite | 1553,1 |
| M | Păduri supuse regimului de conservare deosebită | 931,0 |
| Q | Crâng - salcâmete | 170,4 |
| Total | | 2654,5 |

4. Bazele de amenajare sunt cele prezentate la punctul A4

5. Analiza și adoptarea posibilității.

La S.U.P. A s-au calculat următorii indicatori de posibilitate :

Ci = 4320 m³/an , Pci = 210 m³/an ; Pcv. = 223 m³/an . S-a adoptat o posibilitate de 223 m³/an .

La S.U.P. Q suprafața încadrată în primul deceniu este de 62,1 ha, cu o posibilitate pe suprafață de 6,2 ha/an și o posibilitate pe volum de 484 m³/an

Posibilitatea de produse secundare :

Rânturi : 1964 m³/an - 102,7 ha/an

Curățiri : 25 m³/an - 36,7 ha/an

Degajări : 4,5 ha/an

Tăieri de igienă : 563,7 ha/an – 474 m³/an.



6. Analiza și adoptarea planurilor decenale

Posibilitatea de produse principale se va recolta din :

La S.U.P. A : 26A, 26E, 26F, 26H, 41A;

La S.U.P. Q : 12D, 12F, 12G, 13D, 13F, 13H, 17C, 19C, 19D, 20A, 20E, 21A, 21B, 22B, 25B, 25D, 119C, 119D, 121F;

U.P. III GHIREASCA

1. Suprafața U.P. III este de 711,3 ha, cu 572,1 ha mai mică decât cea de la amenajarea anterioară (1283,4 ha). Diferența se justifică astfel :

-176,0 ha prin reconstituirea dreptului de proprietate în temeiul Legii 1/2000

-487,7 ha prin reconstituirea dreptului de proprietate în temeiul Legii 247/2005

-13,2 ha prin aplicarea de hotărâri judecătorești

+103,8 ha preluări de terenuri de la A.D.S.

+1,0 ha prin corectarea eronilor vechi de planimetrare

Repartizarea suprafețelor pe natură de folosință este următoarea:


a) Terenuri de împădurit – 0,7 ha – u.a. :61A;

b) Terenurile afectate gospodăriei silvice însumează 2,3 ha și sunt repartizate pe categorii de folosință astfel:

- Linii de vânătoare și terenuri pentru hrana vânatului -1,0 ha – u.a.: 8V, 9V, 19V;
- Clădiri, curți și depozite – 0,3 ha – u.a. : 16C;
- Terenuri pentru nevoile administrației – 1,0 ha – u.a. : 9A, 16A;

c) Terenuri neproductive – 2,5 ha – u.a: 46N, 47N;

d) Ocupații și litigii – 0,9 ha – u.a.: 58M;



2. Zonarea funcțională

A fost încadrată în grupa I-a funcțională o suprafață de **225,8 ha (32%)** în următoarele categorii funcționale :

| Cod | Categoria funcțională | Suprafața ha |
|--------------|--|--------------|
| 2E | Plantații forestiere executate pe terenuri forestiere T _{II} | 119,2 |
| 2L | Păduri situate pe terenuri cu substraturi litologice foarte vulnerabilele eroziuni și alunecări, T _{IV} | 106,6 |
| TOTAL | | 225,8 |

3. Subunități de gospodărire

Pentru gospodărirea diferențiată a pădurilor s-au constituit următoarele subunități :

| | Subunități de producție sau protecție | Suprafața ha |
|--------------|---|--------------|
| A | Codru regulat – sortimente obișnuite | 378,5 |
| M | Păduri supuse regimului de conservare deosebită | 118,5 |
| Q | Crâng - salcâmete | 207,9 |
| TOTAL | | 704,9 |

4. Bazele de amenajare sunt cele prezentate la punctul A4

5. Analiza și adoptarea posibilității.

La S.U.P. A s-au calculat următorii indicatori de posibilitate :

$C_i = 1040 \text{ m}^3/\text{an}$, $P_{ci} = 77 \text{ m}^3/\text{an}$; $P_{cv} = 84 \text{ m}^3/\text{an}$. S-a adoptat o posibilitate de **84 m³/an** .

La S.U.P. Q : suprafața încadrată în primul deceniu este de 78,5 ha (83,2 ha suprafața normală), cu o posibilitate pe suprafață de 7,8 ha/an și o posibilitate pe volum de 1018 m³/an

Posibilitatea de produse secundare:

| | | |
|------------|------------------------|------------|
| Rărituri : | 516 m ³ /an | 28,5 ha/an |
| Curățiri : | 7 m ³ /an | 6,8 ha/an |
| Degajări : | | 0,4 ha/an |


Tăieri de igienă : 179,0 ha/an cu 127 m³/an.

6. Analiza și adoptarea planurilor decenale

Posibilitatea de produse principale se va recolta din :

S.U.P. A : 19D, 21B, 21C, 21G, 21I;

S.U.P. Q : 9F, 19B, 20A, 20F, 21D, 45A, 46A, 47C, 47E;



U.P. IV ZĂVOAIELE PRUTULUI

1. Suprafața U.P. IV este de 346,9 ha, cu 45,0 ha mai mare decât cea de la amenajare anterioară (301,9 ha). Diferența se justifică astfel :

-1,2 ha prin aplicarea unor hotărâri judecătorești

+44,4 ha preluări de terenuri de la A.D.S.

+1,8 ha prin corectarea erorilor vechi de planimetrare

Repartizarea suprafețelor pe natură de folosință este următoarea:

a) Terenuri de împădurit – 38,7 ha – u.a.: 1E, 2A, 2B, 2C, 3B, 3F, 3H, 4F, 5D, 7A, 8G, 9B, 10A, 10B, 10C, 11G, 13G, 17 ;

b) Terenurile afectate gospodăriei silvice însumează 6,4 ha și sunt repartizate pe categorii de folosință astfel:

- Linii de vânătoare și terenuri pentru hrana vânatului – 1,7 ha – u.a.: 10V1, 10V2, 11V;
- Clădiri, curți și depozite – 0,8 ha – u.a. : 13C1, 13C2, 13C3;
- Terenuri pentru nevoile administrației – 3,1 ha – u.a. 1A, 13A1, 13A2;
- Culoare pentru linii de înaltă tensiune – 0,8 ha - 12R;

c) Terenuri neproductive – 8,6 ha – 2N, 3N1, 3N2, 4N, 5N1, 5N2, 9N1, 9N2;

d) Ocupații și litigii – nu sunt

2. Zonarea funcțională

A fost încadrată în grupa I-a funcțională o întreaga suprafață a unității de producție în următoarele categorii funcționale :

| Cod | Categoria funcțională | Suprafața ha |
|--------------|---|--------------|
| 1F | Păduri situate în zona dig-mal din lunca Prutului | 271,8 |
| 2E | Plantații forestiere executate pe terenuri degradate, TII | 60,1 |
| Total | | 331,9 |

3. Subunități de gospodărire

Pentru gospodărirea diferențiată a pădurilor s-au constituit următoarele subunități :

| Subunități de producție sau protecție | | Suprafața ha |
|---------------------------------------|---|--------------|
| M | Păduri supuse regimului de conservare deosebită | 53,0 |
| X | Zăvoaie de plop și sălcii | 240,2 |
| Total | | 293,2 |

4. Bazele de amenajare sunt cele prezentate la punctul A4

5. Analiza și adoptarea posibilității.

La S.U.P. X : suprafața încadrată în primul deceniu este de 60,3 ha cu o posibilitate pe suprafață de 6,0 ha/an și o posibilitate pe volum de 768 m³/an conform metodei parchetației simple.

Posibilitatea de produse secundare:

Rănituri : 180 m³/an 7,5 ha/an
Curățiri: 18 m³/an 7,3 ha/an

Tăieri de conservare: 1,3 ha/an cu 54 m³/an


Tăieri de igienă: 38,3 ha/an cu 31 m³/an

6. Analiza și adoptarea planurilor decenale

Posibilitatea de produse principale se va recolta din :

S.U.P. X: ~~4A, 5A, 5E, 7E, 9E, 9G, 10H, 10I, 11C, 11E, 11F, 12D;~~

Tăieri de conservare : 13B;



Probleme speciale : Ocolul silvic Epureni și Direcția Silvică Vaslui vor analiza situația litigiului din U.P. I Popeni u.a. 74M urmând ca până la avizarea amenajamentului să se prezinte modul de soluționare.

Drept pentru care s-a întocmit prezentul proces verbal în 7 exemplare.



1. SITUAȚIA TERITORIAL-ADMINISTRATIVĂ

1.1. Localizarea unității amenajate în spațiul geografic și administrativ.

Ocolul silvic Epureni este situat în partea de sud-est a Podișului Bârladului, formațiune ce face parte din Podișul Central Moldovenesc. Ocolul este situat între 27°70' și 28°30' longitudine estică și 46°10' și 46°58' latitudine nordică.

Teritorial, pădurile sunt situate în totalitate pe teritoriul județului Vaslui.

Sediul ocolului se află în comuna Epureni situată la o distanță de 28 km de Bârlad și la 70 km de Vaslui, reședința județului.

Tab. 1.1.1.

| Unitatea de producție | | | | Situatie administrativă | | Distanța medie în km până | |
|-----------------------|--------------------|-------|--------------------|-------------------------|---|---------------------------|------|
| Nou | | Vechi | | Județul | Comuna | ocol | gară |
| Nr | Denumirea | Nr. | Denumirea | | | | |
| I | Popeni | I | Popeni | Vaslui | Grivița, Vinderei, Zorleni | 14 | 16 |
| II | Bujoreni | II | Bujoreni | Vaslui | Banca, Epureni, Fălcu, Găgești, Șuletea, Vișoara, Zorleni | 10 | 6 |
| III | Ghireasca | III | Ghireasca | Vaslui | Epureni, Mălușteni, Murgeni, Vinderei, Zorleni | 7 | 6 |
| IV | Zăvoaiele Prutului | V | Zăvoaiele Prutului | Vaslui | Berezeni, Fălcu, Murgeni | 28 | 11 |

Repartiția suprafeței ocolului pe teritorii cadastrale este prezentată în tabelul următor

Tab. 1.1.2.

| Comuna | | Supraf. totală ha | Unitatea de producție | | | |
|--------|--------------|----------------------|-----------------------|---------------|--------------|--------------|
| Nr. | Denumire | | I | II | III | IV |
| 1 | Banca | 400,6 | | 400,6 | | |
| 2 | Berezeni | 52,7 | | | | 52,7 |
| 3 | Epureni | 153,5 | | 105,4 | 48,1 | |
| 4 | Fălcu | 538,1 | | 277,6 | | 260,5 |
| 5 | Găgești | 359,1 | | 359,1 | | |
| 6 | Grivița | 564,2 | 564,2 | | | |
| 7 | Mălușteni | 447,1 | | | 447,1 | |
| 8 | Murgeni | 210,4 | | 72,9 | 103,8 | 33,7 |
| 9 | Șuletea | 121,4 | | 121,4 | | |
| 10 | Vișoara | 377,0 | | 377,0 | | |
| 11 | Vinderei | 197,8 | 91,3 | | 106,5 | |
| 12 | Zorleni | 2271,6 | 1169,1 | 1096,7 | 5,8 | |
| | TOTAL | 5693,5 | 1824,6 | 2810,7 | 711,3 | 346,9 |



1.2. Vecinătăți, limite, hotare

Ocolul Silvic Epureni are următoarele vecinătăți și limite:

Tabel 1.2.1

| | | | |
|------|----------------------------|-------------------------|---|
| Nord | O.S.Vaslui O.S. Huși | Naturală și artificială | Limita convențională a comunelor Vișoara-Găgești- Filciu până la Berezeni și de aici drumul modernizat Fălcu - Huși |
| Est | Republica Moldova | Naturală | Râul Prut (Frontiera de Stat a României) |
| Sud | Direcția Silvică Galați | Naturală și artificială | Dealul Cârțigele, Dealul Obârșenilor, pârâul Jiravăț, limita convențională a comunei Vinderei, drumul modernizat Mânzătești-Cavadinești, drumul nemodernizat Cavadinești-Blăgești, limita convențională a comunelor Blăgești și Murgeni |
| Vest | O.S. Bârlad | Naturală și artificială | Dealul Făgădăului, drumul modernizat Popeni-Zorleni, râul Bârlad |

Hotarele fondului forestier al ocolului cu alte folosințe și alți deținători (fânețe, pășuni, culturi agricole, păduri în proprietate privată) sunt materializate pe teren prin borne, șanțuri întrerupte sau continue precum și prin semne convenționale executate cu vopsea roșie pe arborii marginali.

Este necesar ca șanțurile de hotar să fie întreținute permanent la profilul lor inițial pentru a se evita colmatarea, iar acolo unde nu există să fie executate (chiar întrerupte) întrucât arborii marginali pot fi doborâți de vânt sau tăiați ilegal astfel hotarele devenind incerte.

1.3. Administrarea fondului forestier

1.3.1. Administrarea fondului forestier aparținând Domeniului public al Statului

Pădurile și terenurile care fac parte din fondul forestier proprietate publică a statului și sunt situate în limitele teritoriale mai sus prezentate, sunt administrate de către Regia Națională a Pădurilor prin Ocolul Silvic Epureni din Direcția Silvică Vaslui.

1.3.2. Administrarea fondului forestier proprietate privată

Administrarea fondului forestier proprietate privată se face de către proprietarii acestuia, sau prin Ocolul silvic Epureni pentru acele păduri pentru care există contracte de administrare. Deținătorii au obligația să-l gospodărească în conformitate cu regimul silvic și cu reglementările legale în vigoare.

În proprietate privată se află pădurile retrocedate conform Legilor 18/1991, 1/200 și Legii 247/2005 însumând 2377,3 ha din care 406,4 ha predate anterior anului 1998.