

ASOCIAȚIA PENTRU BOTOȘANI

mun. Botoșani, aleea sîc. Ioan Frunzetti nr. 5, județul Botoșani

Activitatea activă de promovare a zonelor
de protecție este realizată prin intermediul
unor proiecte. Asociația pentru Botoșani este
un proiect de management în cadrul POS Mediu, Axa prioritară 4,
"Implementarea sitemelor adecvate de management pentru protecția naturii".
ROSPA0110 ACUMULARILE DE LA BOTOȘANI
MUNICIPALITATEA BOTOȘANI
Județul Botoșani



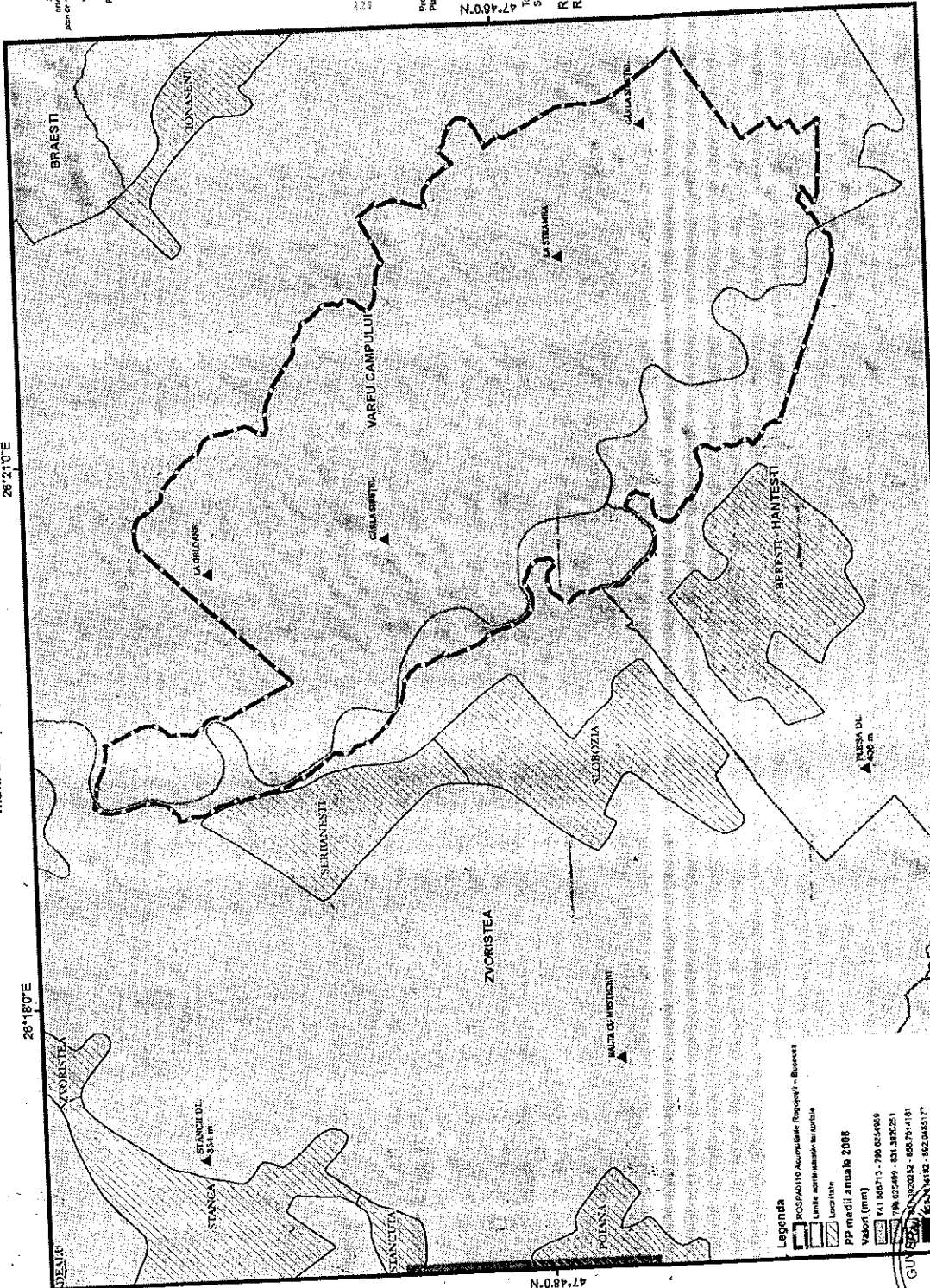
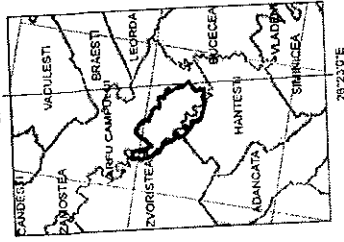
Dimensiune hărți: A3

Coordonatele geografice: 47°48'N, 26°21'E

Proiecte: Sibiografica 1879
Plan de mîncîmî Mirela Neaga, ROMANIA 1975

Data: 07/09/2014
Tehnologia de proiectare: Copyright © 2014,
S.C. ECCHES MANAGEMENT S.R.L.

ROSPA0110 ACUMULARILE
DE LA BOTOȘANI
26 21 0 E



Legenda
ROSPA0110 Acumularile (Rospoșeni) - Buceac
Unități de management pentru natură
Locuri de interes
PP medii anuale 2008
Văzător (mm)
411 58713 - 736 854566
736 822495 - 831 392321
831 392322 - 852 7514781
852 7514782 - 862 0485377
862 0485378 - 881 136104



1:25,000
1 cm pe plan = 250 m pe teren
Proiect finanțat în cadrul POS Mediu, Axa prioritară 4,
"Implementarea sitemelor adecvate de management pentru protecția naturii."



ASOCIAȚIA PENTRU BOTOȘANI
mun. Botoșani, aleea sit. Ioan Frunzetti nr. 5, județul Botoșani

Adresare scrisoarea de evaluare a proiectului
studierii și realizării managementului sistemului
ecologic și al mediului înconjurător în cadrul
proiectului de dezvoltare și conservare
a parcului natural "Măcin" în județul Botoșani
în cadrul proiectului "Implementarea sistemelor
de management pentru protecția naturii".
ROSPA0110 ACUMULĂRILE ROGJESTI - BUCECEA
MAȘTA PRECIPITATILOR ÎN CÂMPULUI
ACUMULĂRILE BUCECEA



Dimensiune hartă: A3


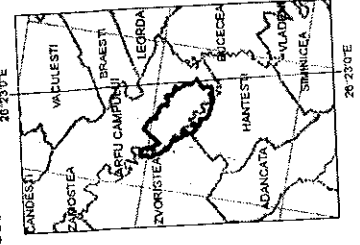
Coordonate geografice: 47°48'0"N
26°21'0"E

Proiecție: Stereografică 1970
Plan de referință: Mărea Veștegi, ROMANIA, 1975

Data: 07/09/2014

Totul drepturile rezervate. Copyright © 2014
S.C. ECOSYS MANAGEMENT S.R.L.

ROSPA0110 ACUMULĂRILE
ROGJESTI - BUCECEA
26°23'0"E



Legenda


- ROSPA0110 Acumulările Rogjesti - Bucecea
- Linie administrativă-teritorială
- Localitate
- PP meci anual 2007

Valori (mm)

- 12761 - 645.032246
- 12762 - 651.8343351
- 12763 - 678.807332
- 12764 - 692.4817129
- 12765 - 696.0019

Proiect finanțat în cadrul POS Mediu, Axa prioritară 4 -
"Implementarea sistemelor adecvate de management pentru protecția naturii."

1:25,000
1 cm pe plan = 250 m pe teren





Adjectivele serviciilor de efectuare a studiului, proiectării și realizării de management sistem și execuție, au fost acordate în urma licitației deschise în urma de desemnare și implementare a planului de management pentru obiectivul de dezvoltare durabilă "Implementarea și managementul sistemelor de management pentru obiectivul de dezvoltare durabilă".

REGISTRUL ACTIVITĂȚILOR ECONOMICE - BUGUREA
 MARCA PREȘCRIPTIVĂ DIN ÎNDA 04/09/2006
 ACTIVITĂȚILE ECONOMICE

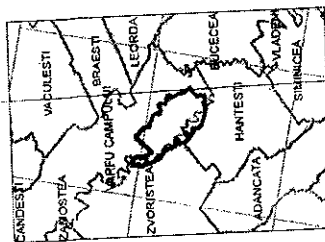
Dimensiune hartă: A3

Proiect: SRO000123
 Plan de execuție pentru obiectivul de dezvoltare durabilă

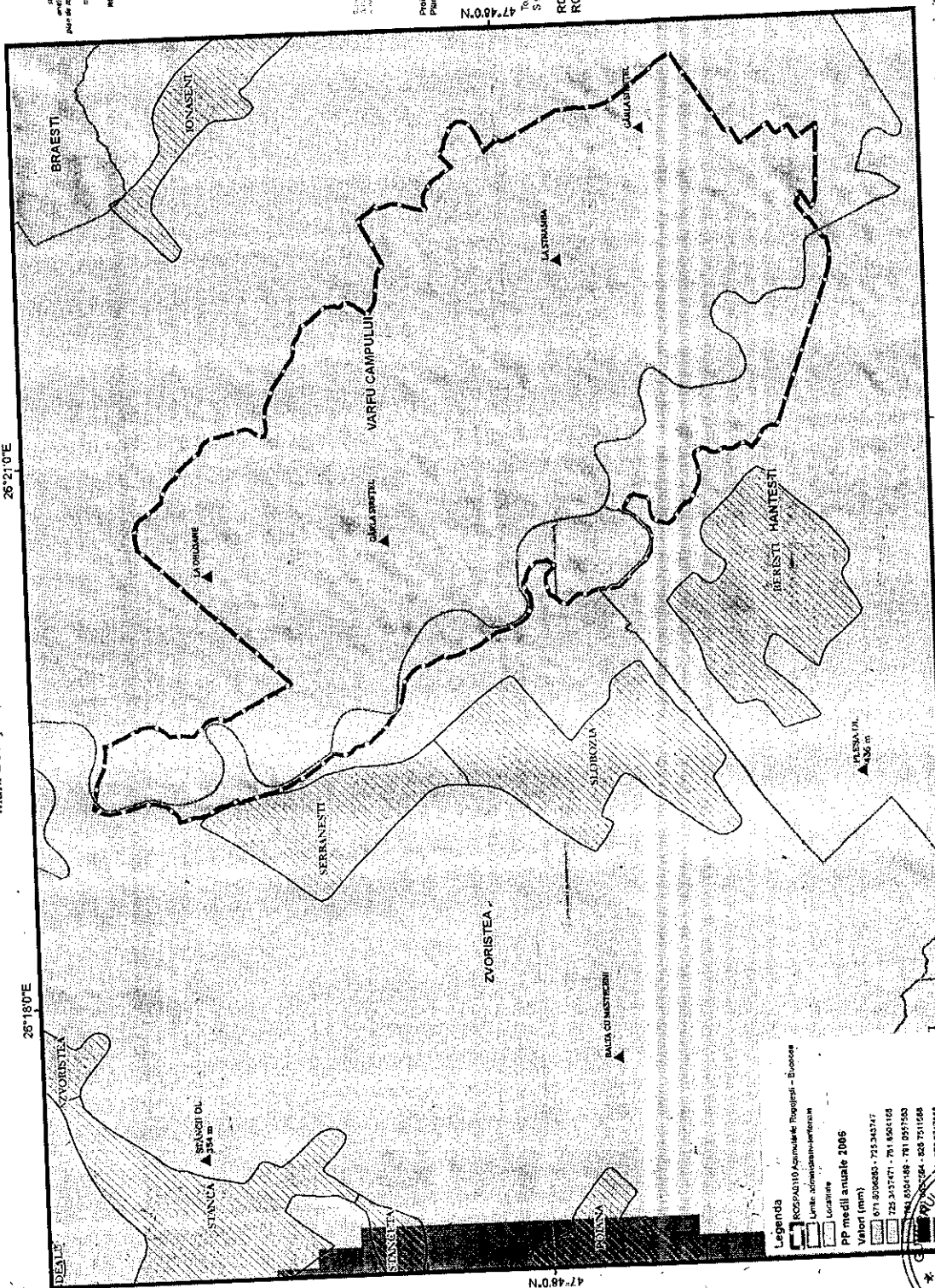
Data: 07/09/2014

Totul din plan este rezervat. Copyright © 2014
 S.C. ECORES MANAGEMENT S.R.L.

ROSPAD10 ACUMULARILE
 ROGOJESTI - BUGUREA
 29 23'E



ASOCIAȚIA PENTRU BOTOȘANI
 mun. Botoșani, aleea sîi Ioan Frunzetti nr. 5, Județul Botoșani




Legenda

[Symbol]	ROSPAD10 Acumularile Rogojesti - Bugurea
[Symbol]	Urmă hidrografică-terestru
[Symbol]	Locașitate
[Symbol]	PP medii anuale 2006
[Symbol]	Valoni (mm)
[Symbol]	071 2004883 - 713 343747
[Symbol]	725 3437471 - 791 8061163
[Symbol]	794 8061164 - 791 0567533
[Symbol]	794 8061165 - 839 711656
[Symbol]	839 71166 - 876 911766

Proiect finanțat în cadrul POS Mediu. Axa prioritara 4 -
 "Implementarea sistemelor adecvate de management, pentru protecția naturii."

1:25 000
 1 cm pe plan = 250 m pe teren



ASOCIAȚIA PENTRU BOTOSANI
mun. Botoșani, ațeaa sit. Ioan Frunzetii nr. 5, județul Botoșani

All rights reserved. No part of this publication may be reproduced, stored in a retrieval system, or transmitted, in any form or by any means, electronic, mechanical, photocopying, recording, or by any information storage and retrieval system, without the prior written permission of the publisher.

Proiect de management de protecție și amenajare a Parcului Național de Rezervație Biosferei "Bucecea"

ROSPA0110 ACUMULARILE ROGJESTI - BUCECEA
HARTA PROIECTIVĂ ÎN SCALA MICȘI ANUALĂ
ACUMULAREA BUCECEA



Dimensiune hartă: A3

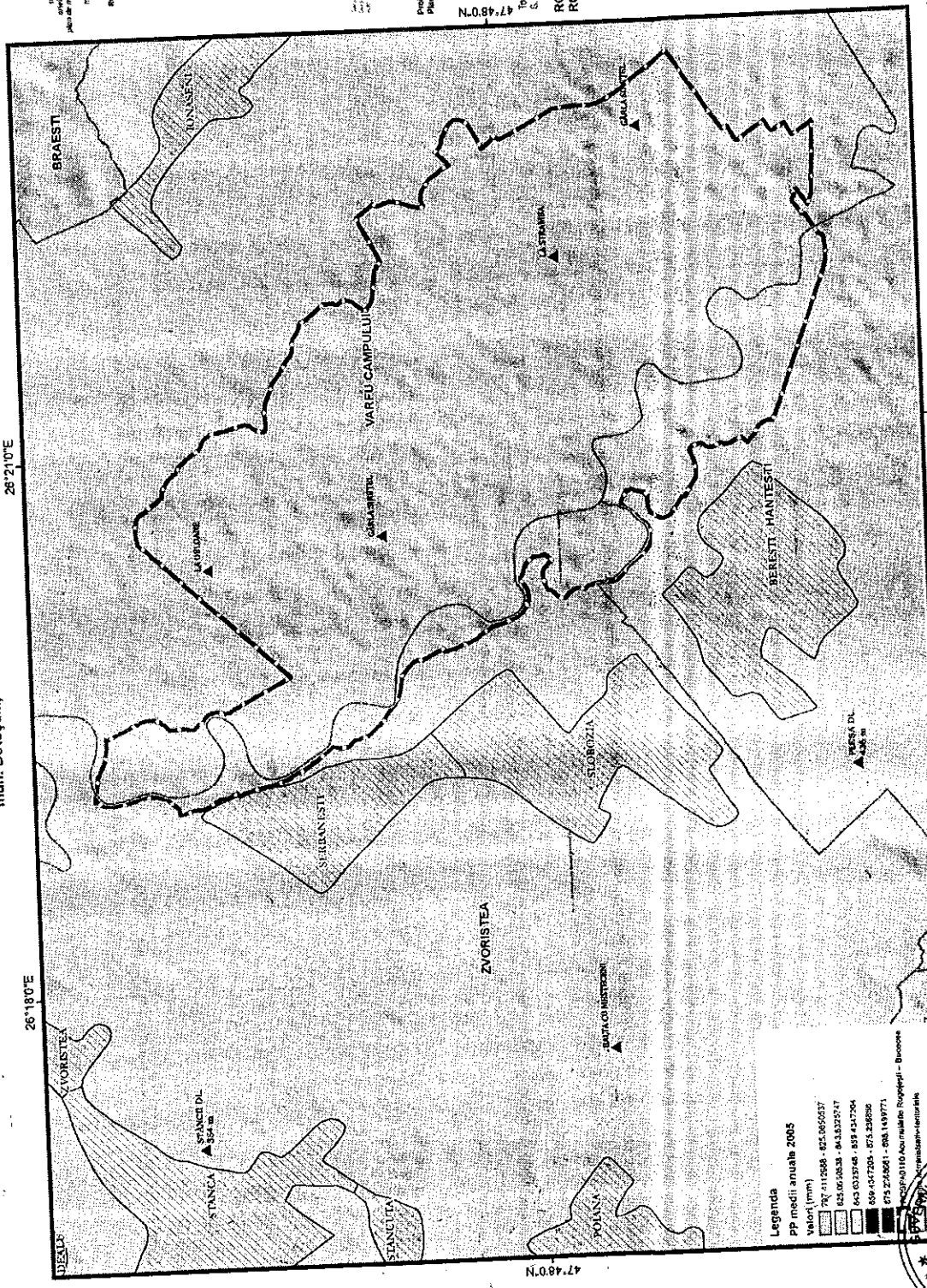
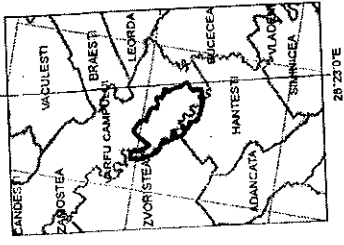
Scara: 1:25.000
Proiectat de: POS MEDIU S.R.L.

Proiecție Stereografică 1970
Plan de referință Marsa Meaga, România, 1973

Data: 07/09/2014

Plan de management de protecție și amenajare a Parcului Național de Rezervație Biosferei "Bucecea"

ROSPA0110 ACUMULARILE
ROGJESTI - BUCECEA




Legenda

PP medii anuale 2005

73	411268	42536537
74	411268	44332347
75	411268	46128157
76	411268	47923967
77	411268	49719777
78	411268	51515587
79	411268	53311397
80	411268	55107207
81	411268	56903017
82	411268	58698827
83	411268	60494637
84	411268	62290447
85	411268	64086257
86	411268	65882067
87	411268	67677877
88	411268	69473687
89	411268	71269497
90	411268	73065307
91	411268	74861117
92	411268	76656927
93	411268	78452737
94	411268	80248547
95	411268	82044357
96	411268	83840167
97	411268	85635977
98	411268	87431787
99	411268	89227597
100	411268	91023407

Proiect finanțat în cadrul POS Mediu, Axa prioritară 4 -
Implementarea sistemelor adecvate de management pentru protecția naturii.

1:25.000
1 cm pe plan = 250 m pe teren



ASOCIAȚIA PENTRU BOTOȘANI
mun. Botoșani, aleea sil. Ioan Frunzetti nr. 5, județul Botoșani

"Asociația are scopul de a realiza și organiza activități de studiu, cercetare științifică și monitorizare a mediului înconjurător și de a realiza activități de promovare și conștientizare a populației în vederea protejării și îmbunătățirii mediului înconjurător și a calității vieții în mediul înconjurător. Scopurile Asociației "Botoșani" sunt:
ROȘARIACUMULARELE ROGOJESTI - BUCECEA
HARTA PROIECTATĂ ÎN SCALA 1:25.000
ACUMULAREA BUCECEA



Dimensiune hartă: A3

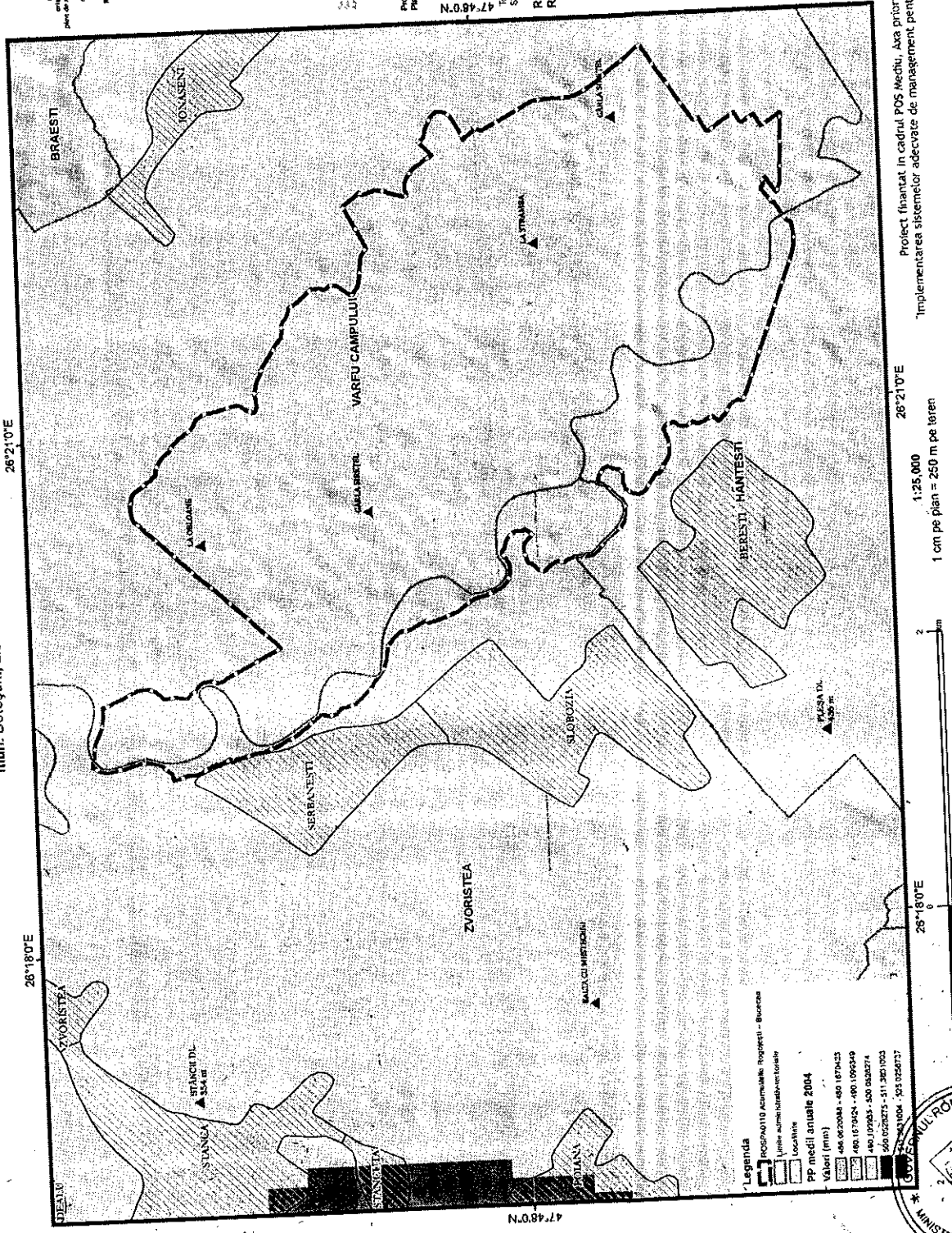
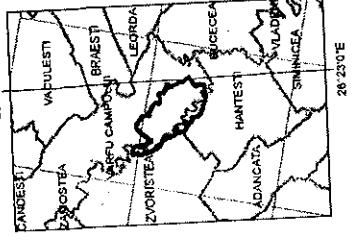
Proiectat de: MARIȘA FLOAREA
Proiectat în: 07.09.2014

Proiectat în: 07.09.2014
Plan de execuție: MARIȘA FLOAREA, ROMANIA 1975

Data: 07/09/2014

Titlu proiectat: Asociația "Botoșani" S.R.L.
S.C. ECO-RES MANAGEMENT S.R.L.

ROȘARIACUMULARELE
ROGOJESTI - BUCECEA
28°23'00"N
28°23'00"E



Legenda

- ROȘARIACUMULARELE ROGOJESTI - BUCECEA
- Linie administrativ-teritorială
- Localitate
- PP medii anuale 2004

Valori (mm)
486-062088 - 485 1070423
485 1070424 - 485 1090549
485 1090550 - 485 1098274
485 1098275 - 511 3001703
511 3001704 - 511 3026173


Proiect finanțat în cadrul POS Mediu, Axa prioritară 4.
"Implementarea sistemelor adecvate de management pentru protecția naturii."

1:25.000
1 cm pe plan = 250 m pe teren




Anexa nr. 8 la Planul de management - harta peisagistică

ASOCIATIA PENTRU BOTOSANI
 m. nr. Botosani, Strada 14, Iulian Fintzanski nr. 5, Județul Botosani



Asociatia pentru Botosani este o organizatie de interes public, care promoveaza dezvoltarea durabila a comunitatii locale, in special in domeniul mediului si al turismului. Scopurile sale sunt: - promovarea si dezvoltarea turismului durabil; - protejarea si dezvoltarea patrimoniului cultural si natural; - educarea si informarea cetatenilor in domeniul dezvoltarii durabile; - promovarea si dezvoltarea activitatilor culturale si sportive; - promovarea si dezvoltarea activitatilor de voluntariat.

ROȘIȚA ACUMULARE ROȘIȚAȘI - BUCȘEA
 MĂRĂ MOȘULUI - ACUMULARE ROȘIȚAȘI

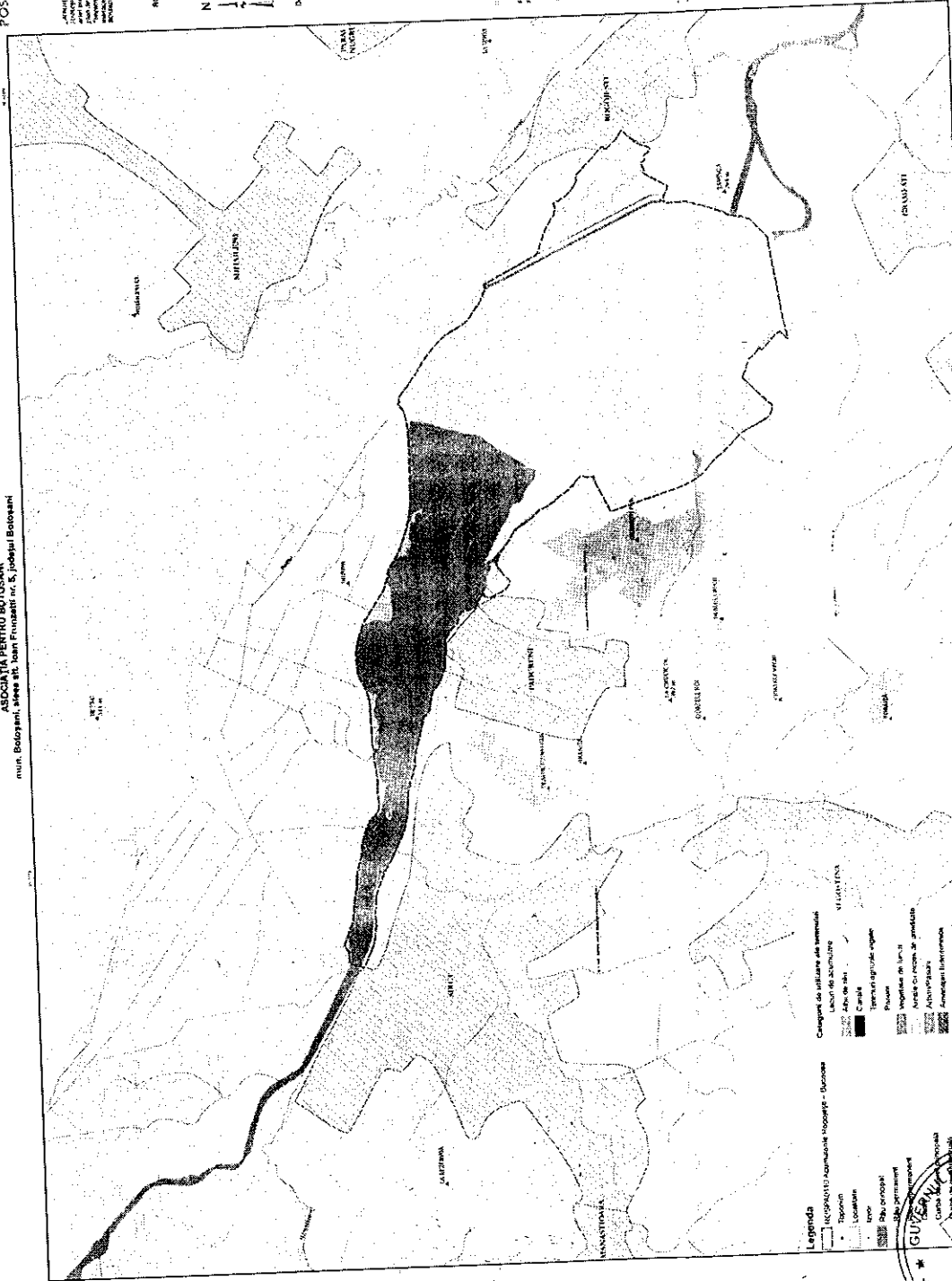


Proiect: 01/2014/14/2014
 Plan de Management al Parcului Național Icoana 1918


DN 87/2014

Proiect realizat de: SC ZEFER MANAGEMENT S.R.L.

ROȘIȚAȘI ACUMULARE
 ROȘIȚAȘI - BUCȘEA



Proiect realizat în cadrul POS Mediu, sub proiectul 4.
 Implementarea sistemelor de management pentru peisaj.



Anexa nr. 9 la Planul de management - harta obiectivelor de infrastructură și construcții



ASOCIAȚIA PENTRU BOTOȘANI
mun. Botoșani, aleea sit. Ioan Frunzetti nr. 5, județul Botoșani

Asociația este un organism de colaborare asociativă, înființată în scopul realizării proiectelor de dezvoltare economică și socială, în vederea îmbunătățirii condițiilor de trai ale populației din zona de intervenție și asigurării dezvoltării durabile a regiunii. Scopurile activității asociative sunt:

- realizarea proiectelor de dezvoltare economică și socială;
- promovarea activității economice și sociale;
- asigurarea dezvoltării durabile a regiunii;
- realizarea proiectelor de dezvoltare economică și socială;
- promovarea activității economice și sociale;
- asigurarea dezvoltării durabile a regiunii.

ASOCIAȚIA PENTRU BOTOȘANI, ROMANIA, BUCUREȘTI
ADRESA: BULEVARDUL DE ÎNFRONTĂRI, 10
ACUMULĂRI: 100000

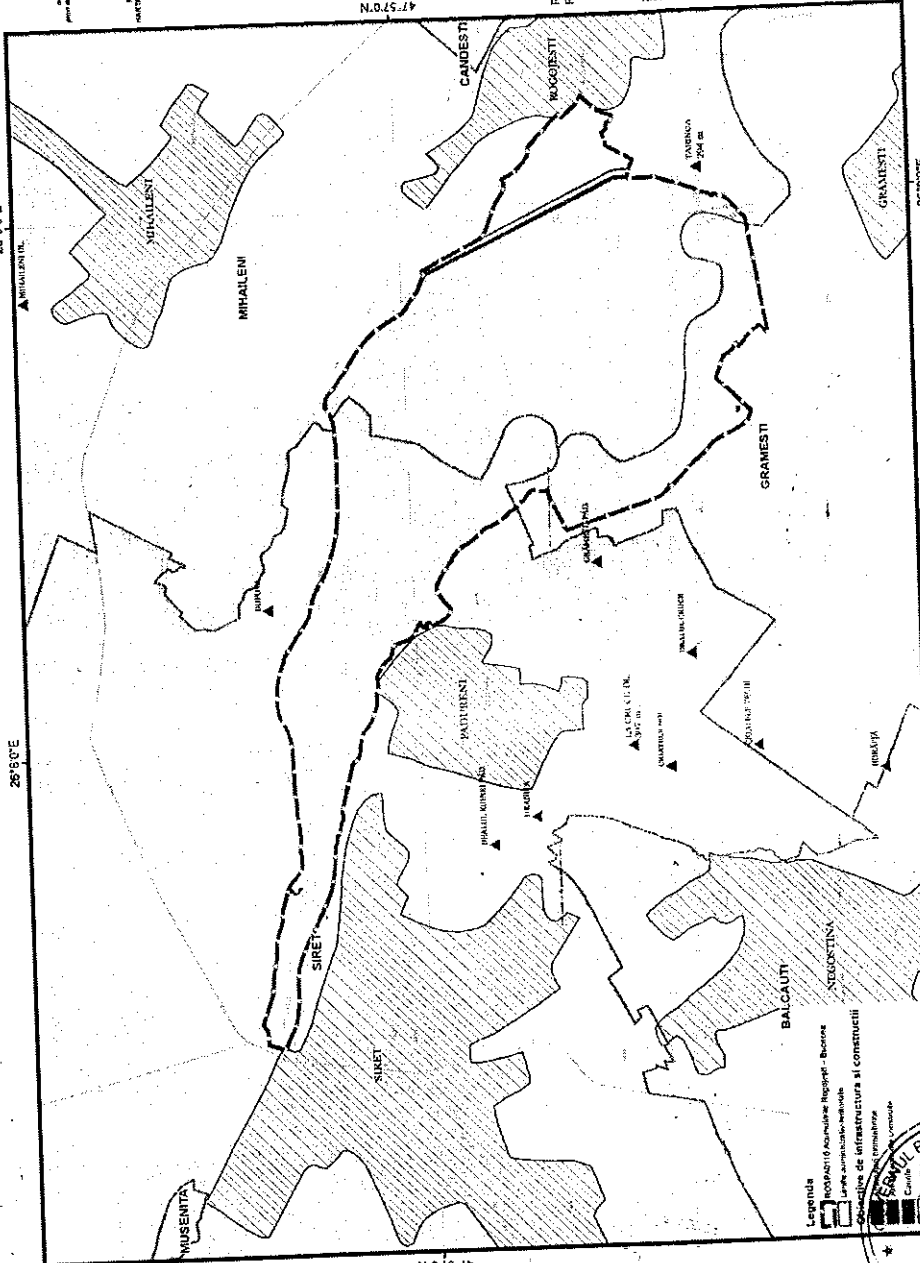
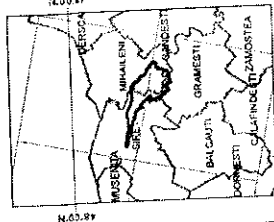


Dimensiune hartă: A3

Proiect realizat în cadrul POS Mediu, Axa Prioritară 4 -
Implementarea sistemelor adecvate de management pentru protecția mediului.

Data: 07/03/2014

Titlu de proprietate: Căminul nr. 2014
S.C. EGOREC PROIECTARE S.R.L.
ROSP0110 ACUMULARE
ROGOJEȘTI - BUCUCEA



28°50'E
28°50'E
1:25,000
1 cm pe plan = 250 m pe teren

- Legenda
- Proiectul de dezvoltare economică și socială
 - Linie administrativă
 - Obiective de infrastructură și construcții
 - Terminată
 - În curs de execuție





ASOCIATIA PENTRU BOTOSANI
mun. Botosani, aleea sit. Ioan Frunzeti nr. 5, județul Botosani

"Activitatea este în conformanță cu prevederile
statutului și scopurile de management și planurile
de management și de intervenție și de conservare"
în conformanță cu prevederile Statutului și
Planului de Management și de Intervenție și de Conservare
în conformanță cu prevederile Statutului și
Planului de Management și de Intervenție și de Conservare"

ROMANIA ACUMULARELE ROGJESTI - BUGECEA
HARTA DIRECTIONALĂ DE INFRASTRUCTURĂ ȘI CONSTRUCȚII
ACUMULAREA BUGECEA



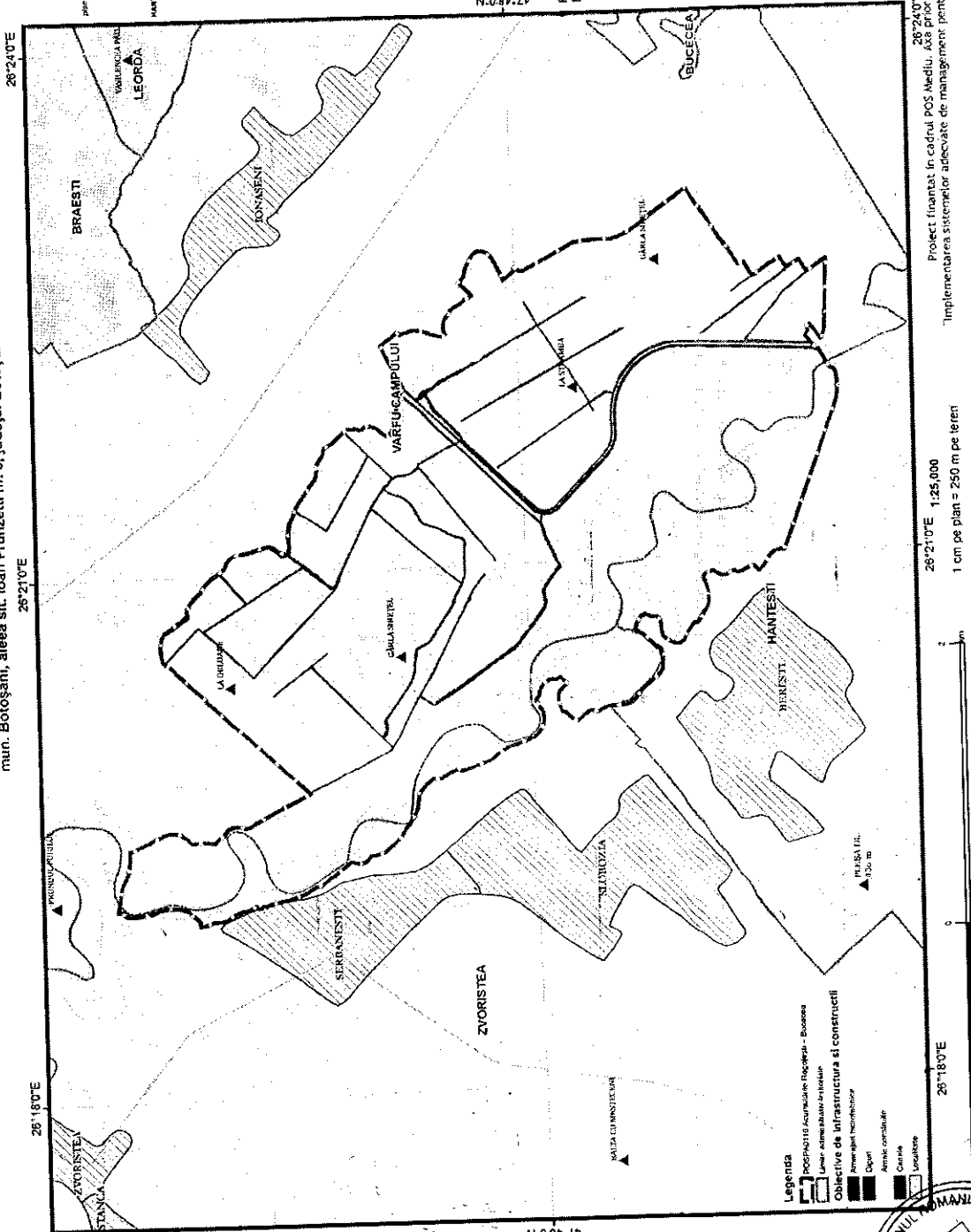
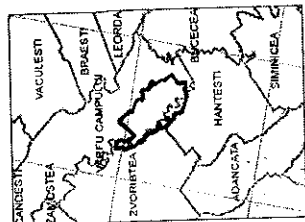
Dimensiune hartă: A3

Proiectat: Stavrogița 1970
Plan în conformanță cu: Mărea Neaga ROMANIA 1975

Data: 07/09/2014

Proiectat în cadrul POS Mediu, Axă prioritară 4
S.C. BUSINESS MANAGEMENT S.R.L.

ROSPAȚI110 ACUMULARILE
ROGJESTI - BUGECEA



Legenda

- ROSPAȚI110 Acumulările Rogjesti - Bucecea
- Linie delimitativă în studiu
- Obiective de infrastructură și construcții
- Zone de protecție
- Distanțe
- Amplasamente
- Cămine
- Localități

Proiect finanțat în cadrul POS Mediu, Axă prioritară 4
Implementarea sistemelor adecvate de management pentru protecția naturii.





ASOCIAȚIA PENTRU BOTOȘANI
mun. Botoșani, aleea sit. Ioan Frunzettei nr. 5, județul Botoșani

„ANEXA nr. 10 din 12.02.2014, privind aprobarea planului de amenajare a teritoriului urbane pentru municipiul Botoșani în vederea realizării proiectului de investiții în domeniul energiei electrice și termice în sistem centralizat în municipiul Botoșani și în localitățile din raza sa administrativă”

ROMANIA ACUMULARE ENERGII - BUCECEA
HARTA OBIECTIVELOR ECONOMICE CU IMPACT
ACUMULARE BUCECEA

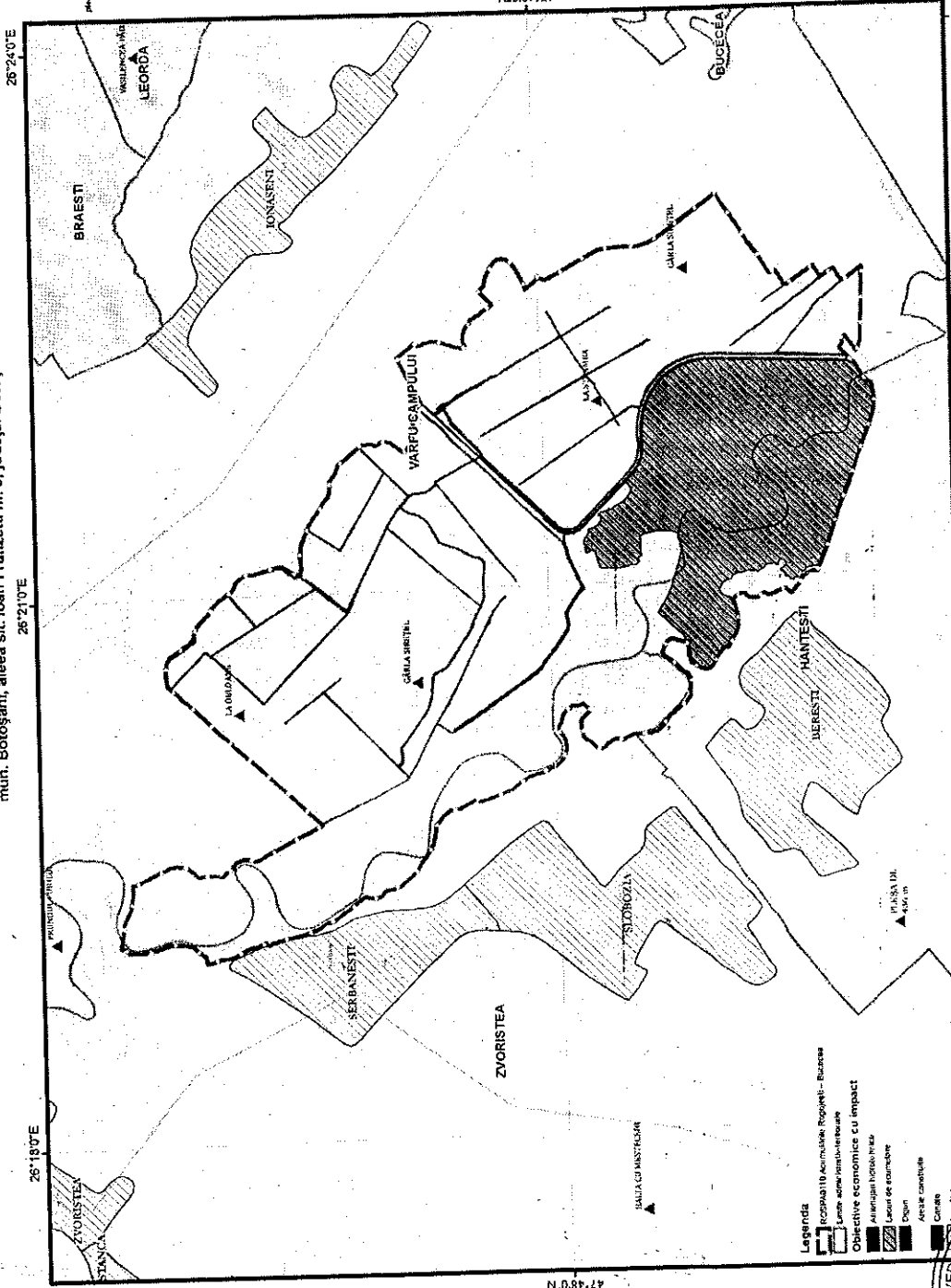
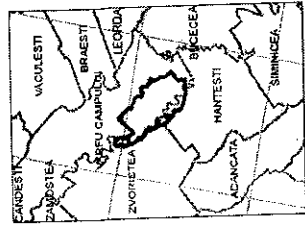


Dimensiune hartă: A3

Proiecție Stereografică 1970
Planul de referință: Marea Neagră, ROMANIA 1970

Data: 07/09/2014
N.L.0.91.1
Proiectant: S.C. ESCRIE MANAGEMENT S.R.L.

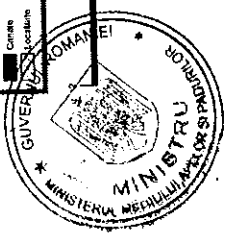
ROSPAC10 A CUMULARILE
ROGOJESTI - BUCECEA



- Legenda**
- ROSPAC10 Acumulare Rogojesti - Bucecea
 - Linie administrativă locale
 - Obiective economice cu impact
 - Arenajare în teren
 - Parcela de exproprie
 - Parcela
 - Parcela constructie
 - Cămin
 - Parcela agricolă

26°24'0"E
Proiect finanțat în cadrul POS Mediu, Axa prioritară 4
Implementarea sistemelor adecvate de management pentru protecția naturii.

28°21'0"E 1:25,000
1 cm pe plan = 250 m pe teren

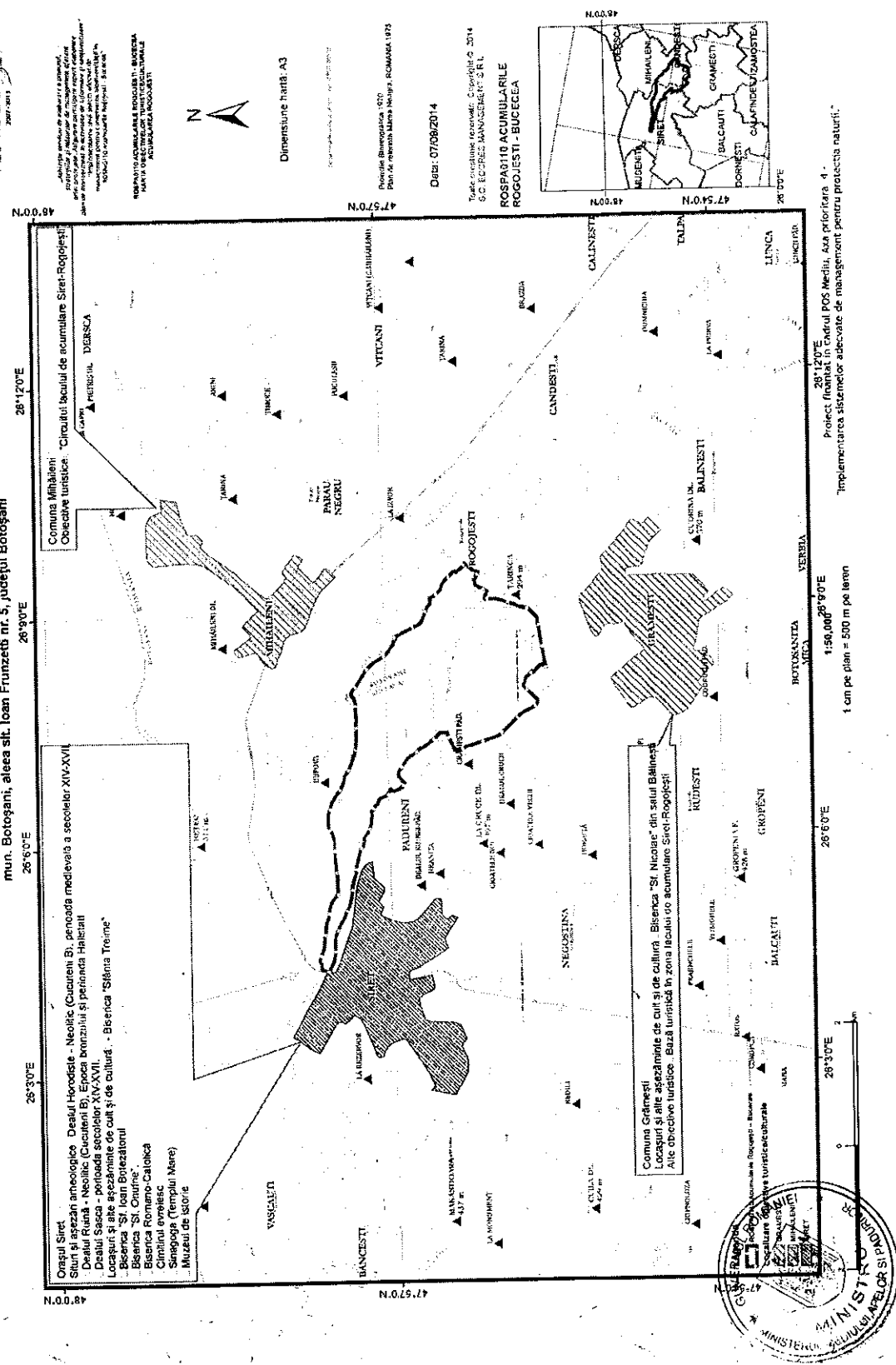


Anexa nr. 11 la Planul de management - harta obiectivelor turistice/culturale



Asociația pentru dezvoltarea și promovarea obiectivelor turistice și culturale din județul Botoșani. Proiect finanțat în cadrul POS Mediu, SA4 prioritară 4. Implementarea sistemelor adecvate de management pentru protecția naturii.

ASOCIAȚIA PENTRU BOTOȘANI
mun. Botoșani, altelea sit. Ioan Frunzeț nr. 5, județul Botoșani





Asociația pentru dezvoltarea și promovarea
turismului cultural și istoric în județul Botoșani
și în împrejurimile acestuia
pentru dezvoltarea și promovarea
turismului cultural și istoric în județul Botoșani
și în împrejurimile acestuia

ROMANIA - COMUNA LEORIANI - JUDEȚUL BUCUȘEA
MUNICIPIUL LEORIANI - JUDEȚUL BUCUȘEA
ACUMULAREA BUCUȘEA



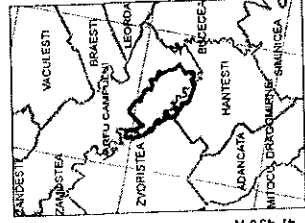
Dimensiune hartă: A3

Proiecție Geografică - 1970
Plan de referință: Marea Neagră - ROMANIA 1975

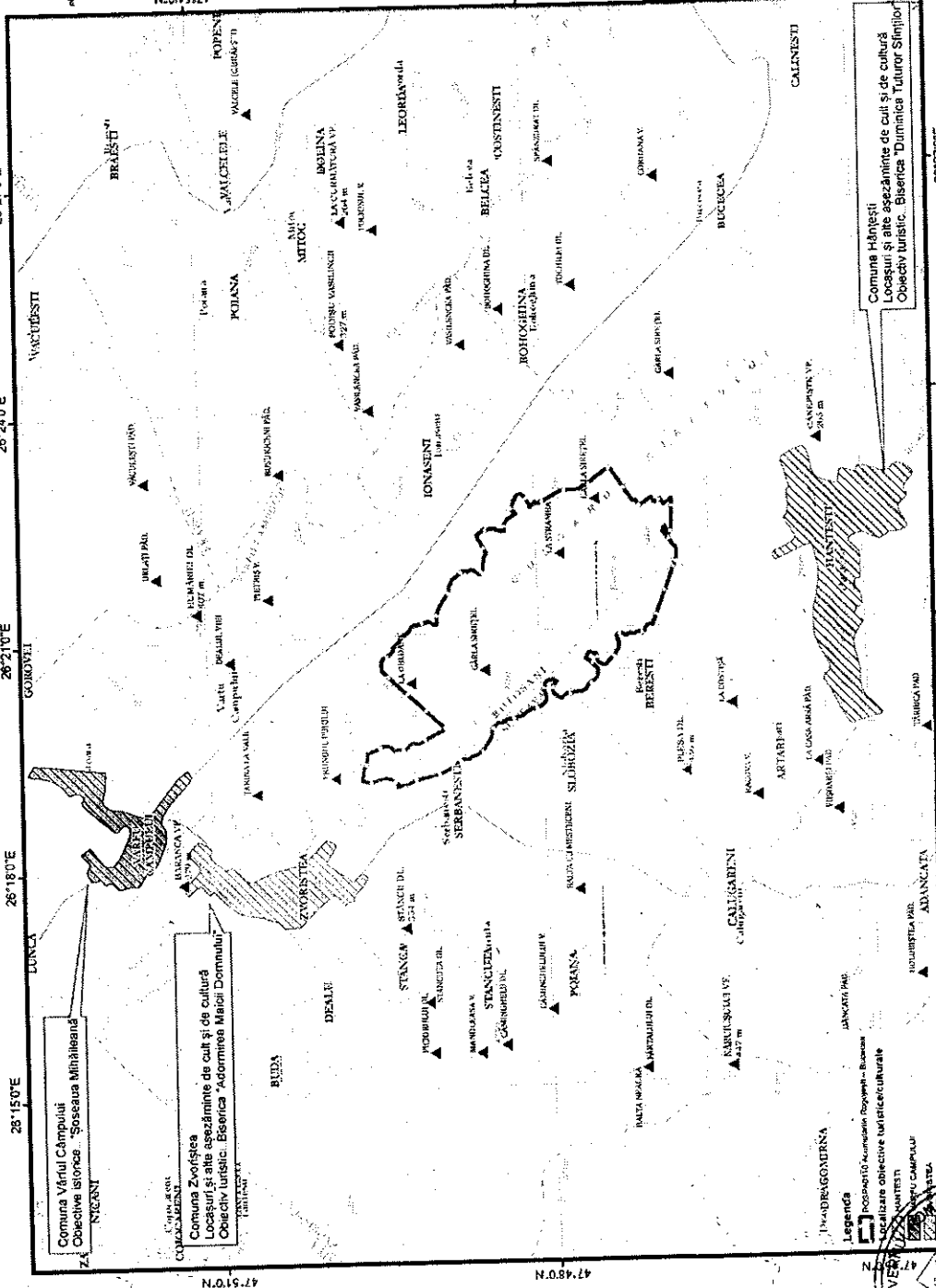
Data: 07/09/2014

Coordonatele geografice: 47°48'N
26°21'E

ROSPA0110 ACUMULARILE
ROGOJESTI - BUCUȘEA




ASOCIAȚIA PENTRU BOTOȘANI
mun. Botoșani, aleea sft. Ioan Frunzettei nr. 5, județul Botoșani



Proiect finanțat în cadrul POS Mediu, Axe prioritară 4
Implementarea sistemelor adecvate de management pentru protecția naturii.

1:60,000
1 cm pe plan = 600 m pe teren






ASOCIATIA DEVENIRULUI BOIOSANI
s.n.l., Botosani, strada s.n.l. Iovan Frunzarii nr. 5, Judetului Botosani


Activitatea este suportată de bugetul de stat al României în cadrul Programului Național de Dezvoltare Rurală și Pescuitului (PNDR) prin intermediul măsurii 3.2.1. "Ajutor la creșterea competitivității agriculturii mici".

ROMANIA - ACTIVITATILE DE INCADRARE SI RECUPERARE
IN CATEGORIA UTILIZARI TERENURILOR
ACUMULAREA SI RECUPERAREA



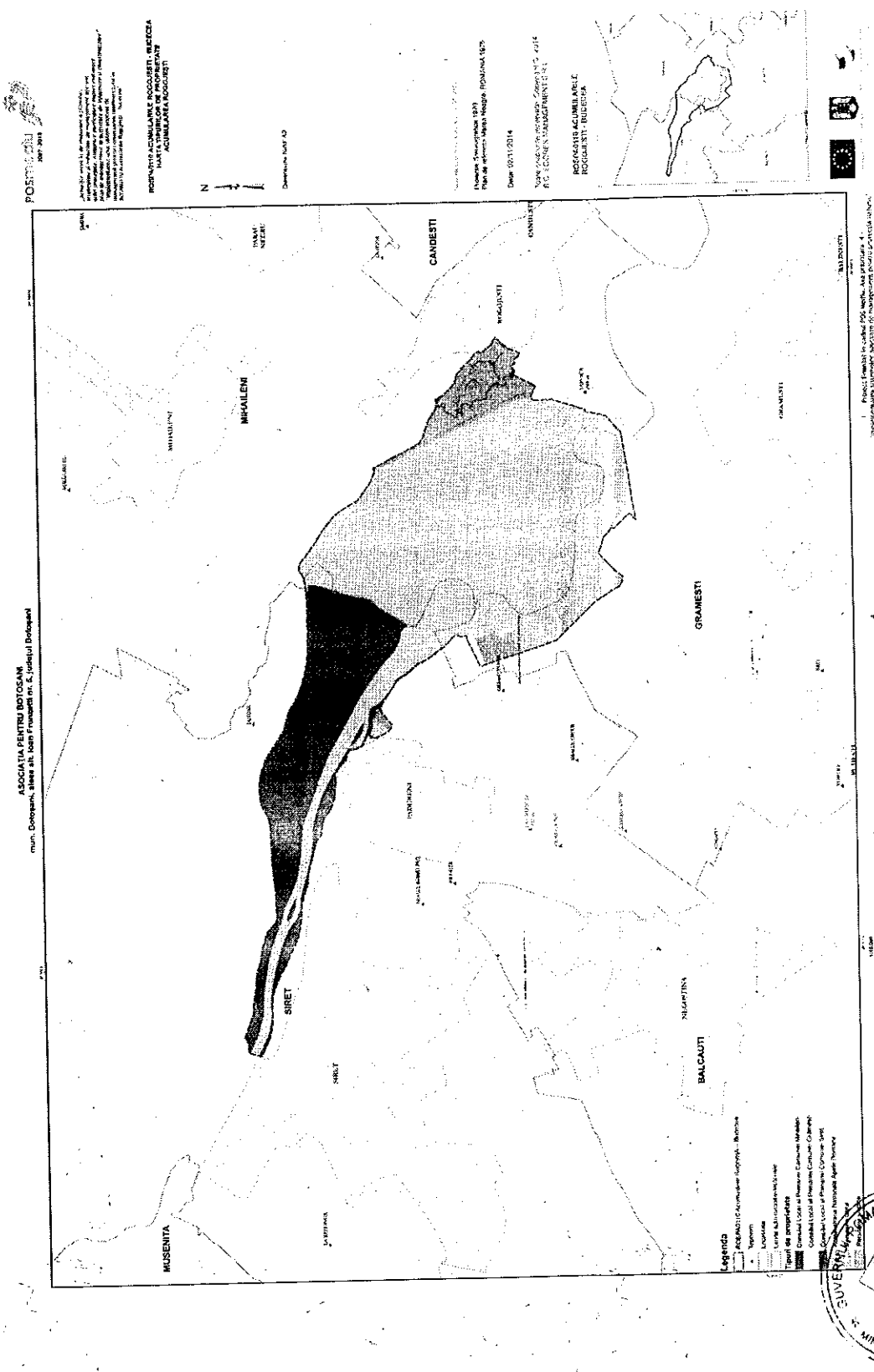
Scara: 1:10000
Data: 07/07/2014

SOCIETATEA DE INVESTITII SI
CONSTRUCTII BUCURESTI - BUCURESTI



Proiect finantat de Uniunea Europeană prin intermediul Fondului European de Dezvoltare Regională în cadrul Măsurii de Dezvoltare Regională 3.2.1. "Ajutor la creșterea competitivității agriculturii mici".

Anexa nr. 13 la Planul de management - harta tipurilor de proprietate ale terenurilor



ASOCIAȚIA PENTRU BOTOȘANI
 nr. 10, Căminul Local al Municipiului Botoșani, Str. Ștefan cel Mare, Botoșani

POZIȚIA TERENURILOR ÎN PLANUL DE MANAGEMENT
 ASOCIAȚIA PENTRU BOTOȘANI
 nr. 10, Căminul Local al Municipiului Botoșani, Str. Ștefan cel Mare, Botoșani

PROIECT FINANȚAT ÎN CADRUL POS-MEIS, AXA PRIORITARĂ 4 - DEZVOLTAREA SISTEMELOR AGRICOLE ȘI RURALE PENTRU CREȘTEREA COMPETITIVITĂȚII

N
 Direcția Județeană de Agricultură și Silvicultură Botoșani

Mapa este înscrisă în Registrul Public al Imobilității nr. 1/2014
 Județul Botoșani, Serviciul Public de Registrare

Declarat în conformitate cu
 Nr. 10/2014, în baza Legii nr. 287/2009 privind Codul de Procedură Administrativă

ROȘCARIU
 ROȘCARIU
 ROȘCARIU



ASOCIATA RESIDENTI BOTOSANI
Strada Botosani, nr. 10, Iasi, jud. Botosani

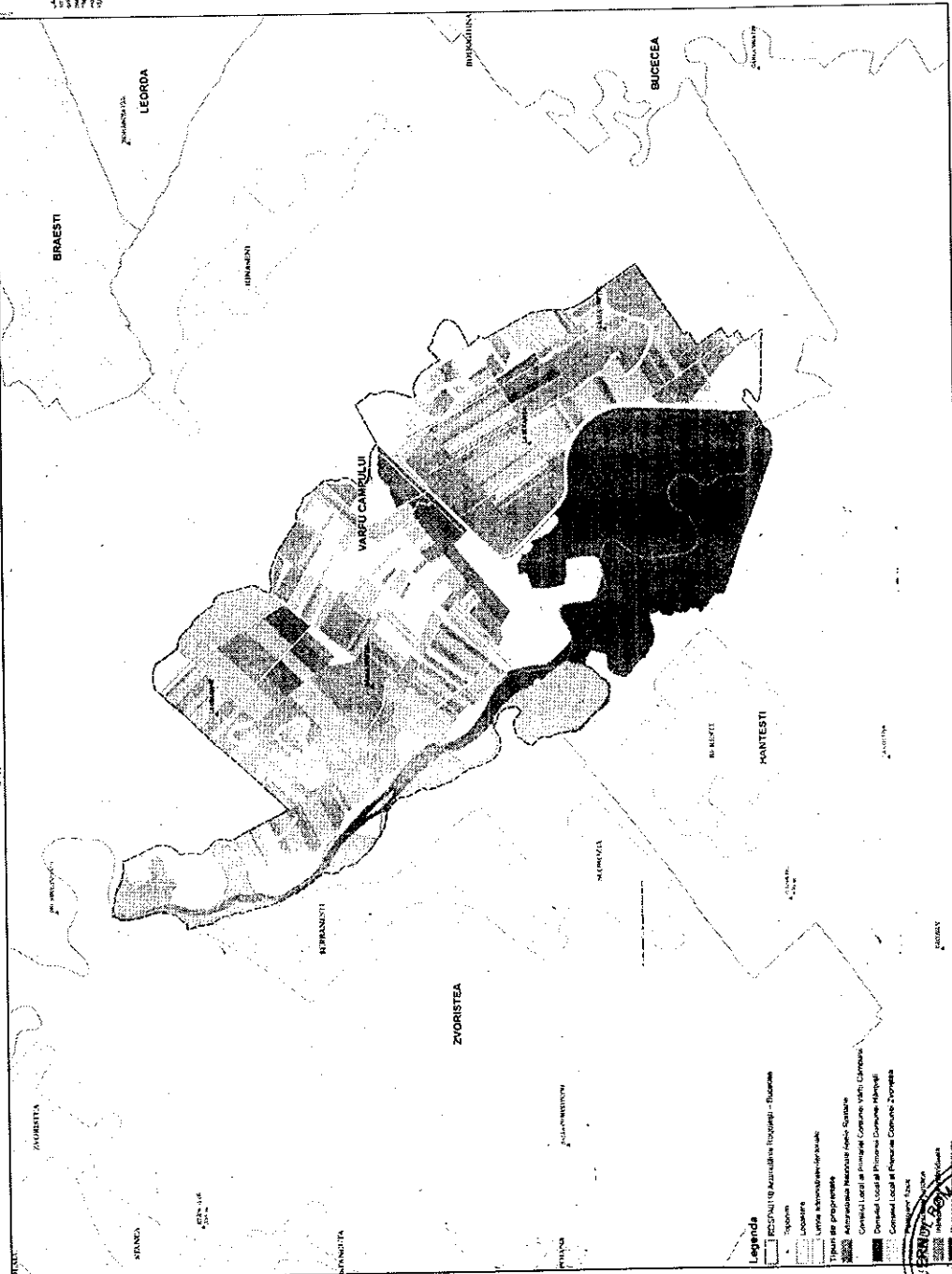
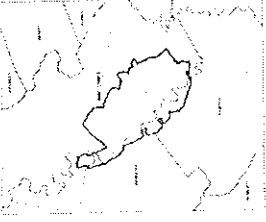


ROBANTIS ACUMILARILE BOTOSETI - BIUCEEA
MAPA DE PLANIFICARE SI
ACUMILARE A BOTOSETI
ACUMILAREA BUCSEEA



Scara: 1:1000
Proiectat de: S.C. POSTMEDII
Pentru: S.C. ROBANTIS ACUMILARE BOTOSETI - BIUCEEA
Data: 07.07.2014

ROBANTIS ACUMILARILE
BOTOSETI - BIUCEEA
S.C. ROBANTIS MANAGEMENT S.R.L.



PROIECTUL SI PLANUL DE ACUMILARE A BOTOSETI SI BIUCEEA
SUNT INSTRUMENTE DE PLANIFICARE SI ACUMILARE A TERITORIULUI

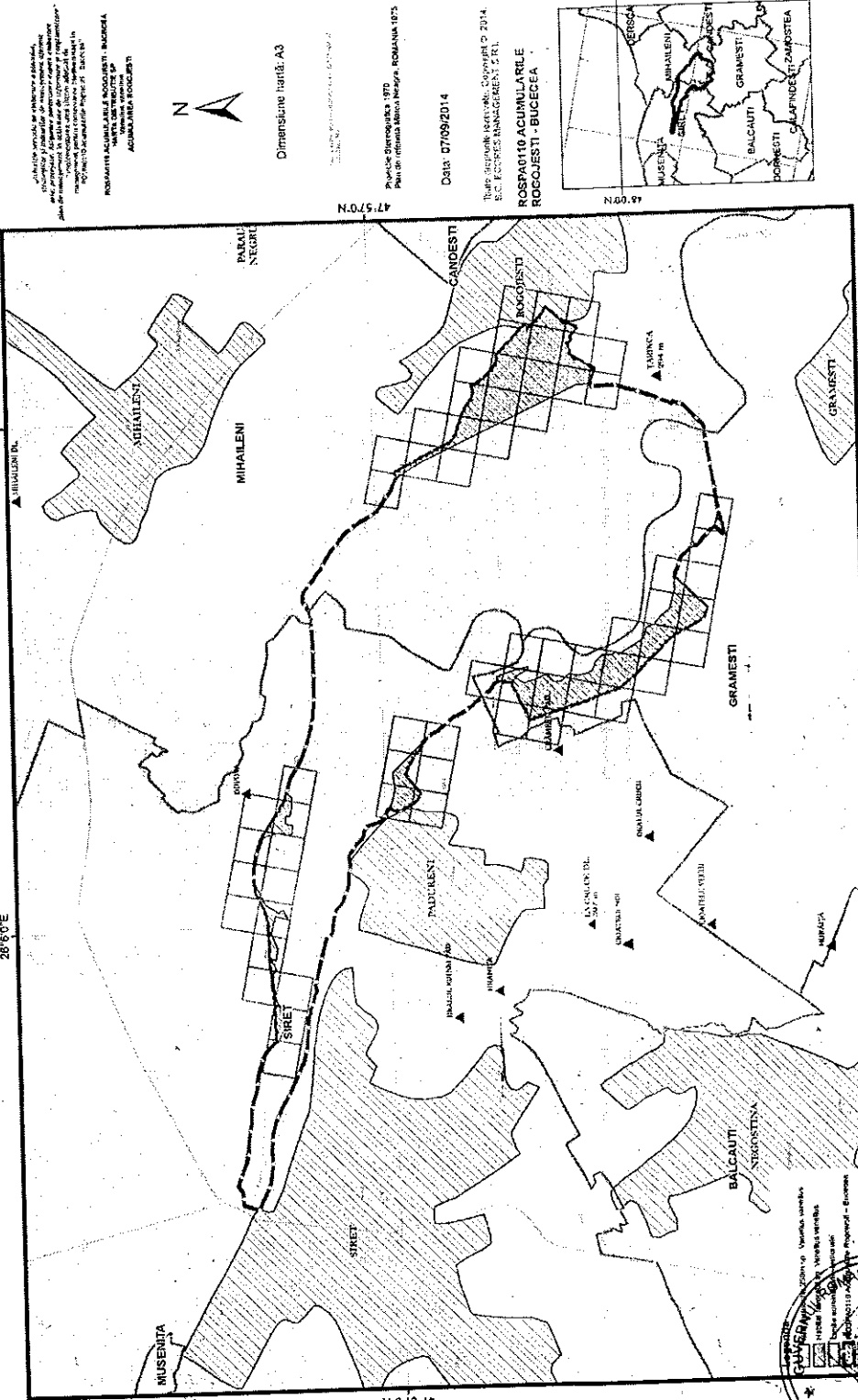
- Legenda**
- REZERVA DE ACUMILARE BOTOSETI - BIUCEEA
 - Teritoriu
 - Legatura
 - Linia de alimentare cu apă
 - Traseu de propagandă
 - Acumilarea rezidențială de tip apartamente
 - Compartiment Local de Proiectare Comunicații Municipale
 - Compartiment Local de Proiectare Comunicații Zonale
 - Compartiment Local de Proiectare Comunicații Regionale



Anexa nr. 14 la Planul de management - hărți de distribuție pentru speciile de interes conservativ



ASOCIAȚIA PENTRU BOTOȘANI
mun. Botoșani, aleea sit. Ioan Fruzetti nr. 5, județul Botoșani

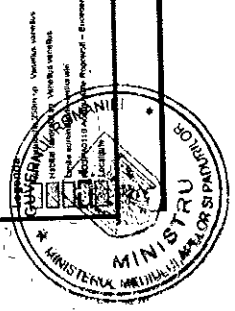
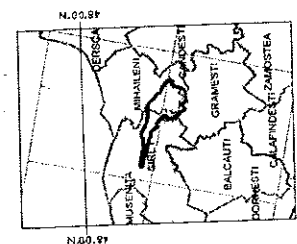


Coordonatele punctelor de interes conservativ sunt furnizate în tabelul din anexa nr. 15. Aceste puncte sunt marcate pe harta prin simboluri specifice și sunt incluse în planul de management pentru speciile de interes conservativ.



Dimensiune hartă: A3

Proiect: Sistemul de Management pentru speciile de interes conservativ
Data: 07/09/2014
Titlu: Sistemul de Management pentru speciile de interes conservativ
R.C. SCOPES MANAGEMENT S.R.L.



Proiect POSMEDU în cadrul POS Nediu, Axe prioritară 4 - Implementarea sistemelor adecvate de management pentru protecția naturii.

1:25.000
1 cm pe plan = 250 m pe teren



Dimensiune hartă: A3

Plan de protecție a naturii - 2007-2011

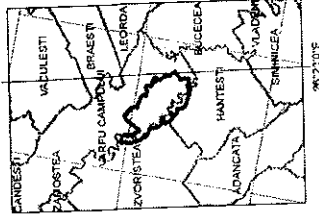
Proiectă: Ștefan Popescu - 973
 Planificat: Ștefan Mărușă - 1004/2004, 1075

Data: 07/09/2014

Totul este rezervat drepturilor de autor © 2014.

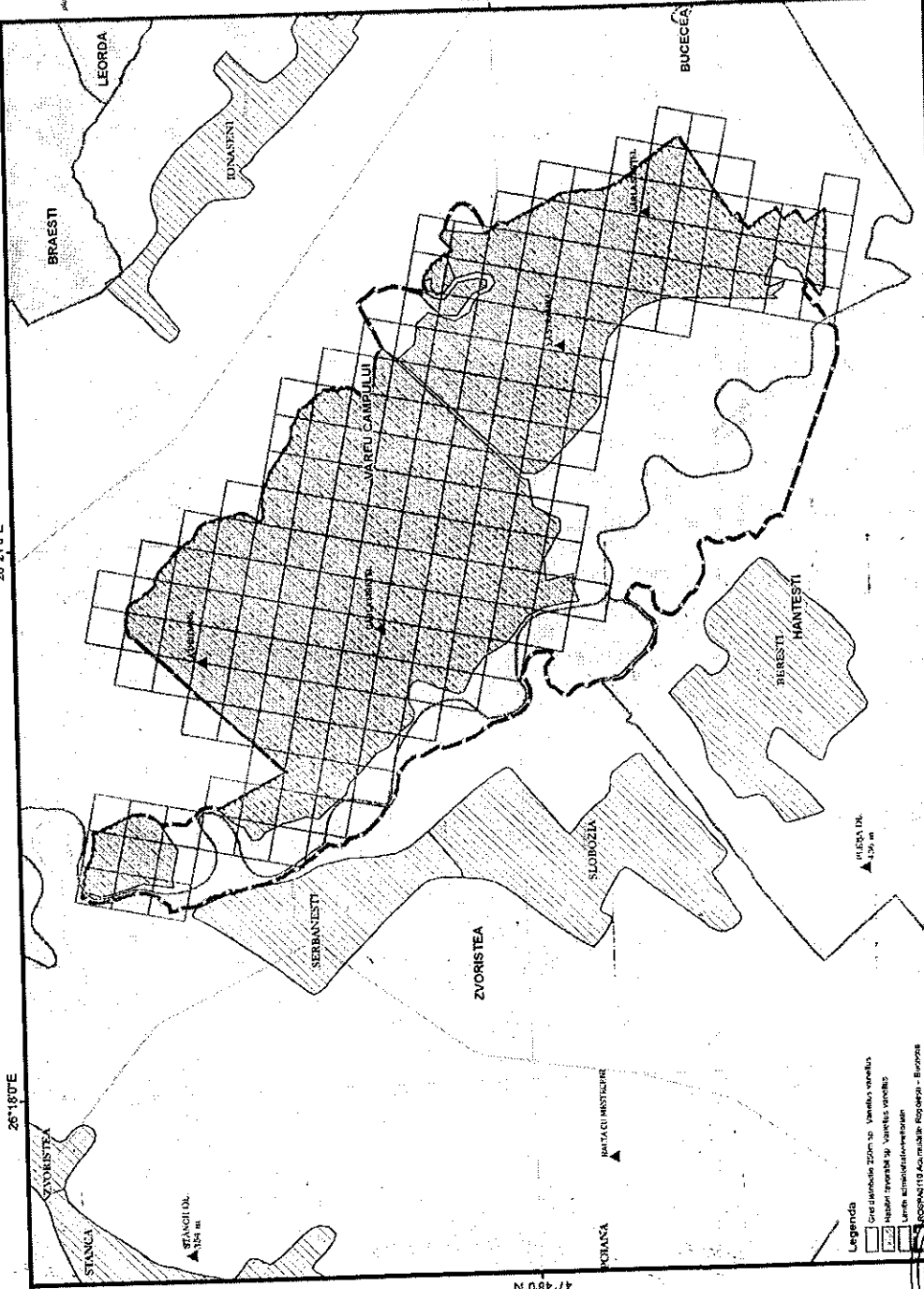
S.C. ECOUR'S MANAGEMENT S.R.L.

ROȘPĂȘIŢI ACUMULARE
 ROGODEȘTI - BUCECEA



ASOCIAȚIA PENTRU BOTOȘANI
 mun. Botoșani, aleea sft. Ioan Frunzești nr. 5, județul Botoșani

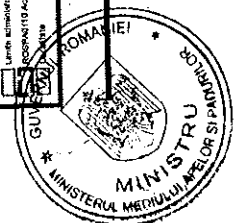
28°21'0"E



28°21'0"E
 1:25,000
 1 cm pe plan = 250 m pe teren

Legenda
 - Contour lines 20m up
 - Water bodies
 - Roads
 - Urban areas
 - Forests
 - Agriculture
 - Other

ROȘPĂȘIŢI ACUMULARE ROGODEȘTI - BUCECEA



ASOCIAȚIA PENTRU BOTOȘANI
mun. Botoșani, aieșă sit. Ioan Franzetti nr. 5, județul Botoșani

„Județul este în proces de schimbare și dezvoltare, iar proiectele de dezvoltare și investiții sunt prioritare. Asociația pentru Botoșani este o organizație care contribuie la dezvoltarea și promovarea turistică și culturală a județului Botoșani și a regiunii înconjurătoare”.
Măsurătorile sunt în conformanță cu standardul ISO 19115:2004 și cu normele de proiectare și execuție pentru planșele cadastrale.

ROSPA0110-ACUMULARILE NODULESTI - BUCECEA
HARTA DE TRASEE ȘI PLAN DE ACUMULARI (ROSPA0110)



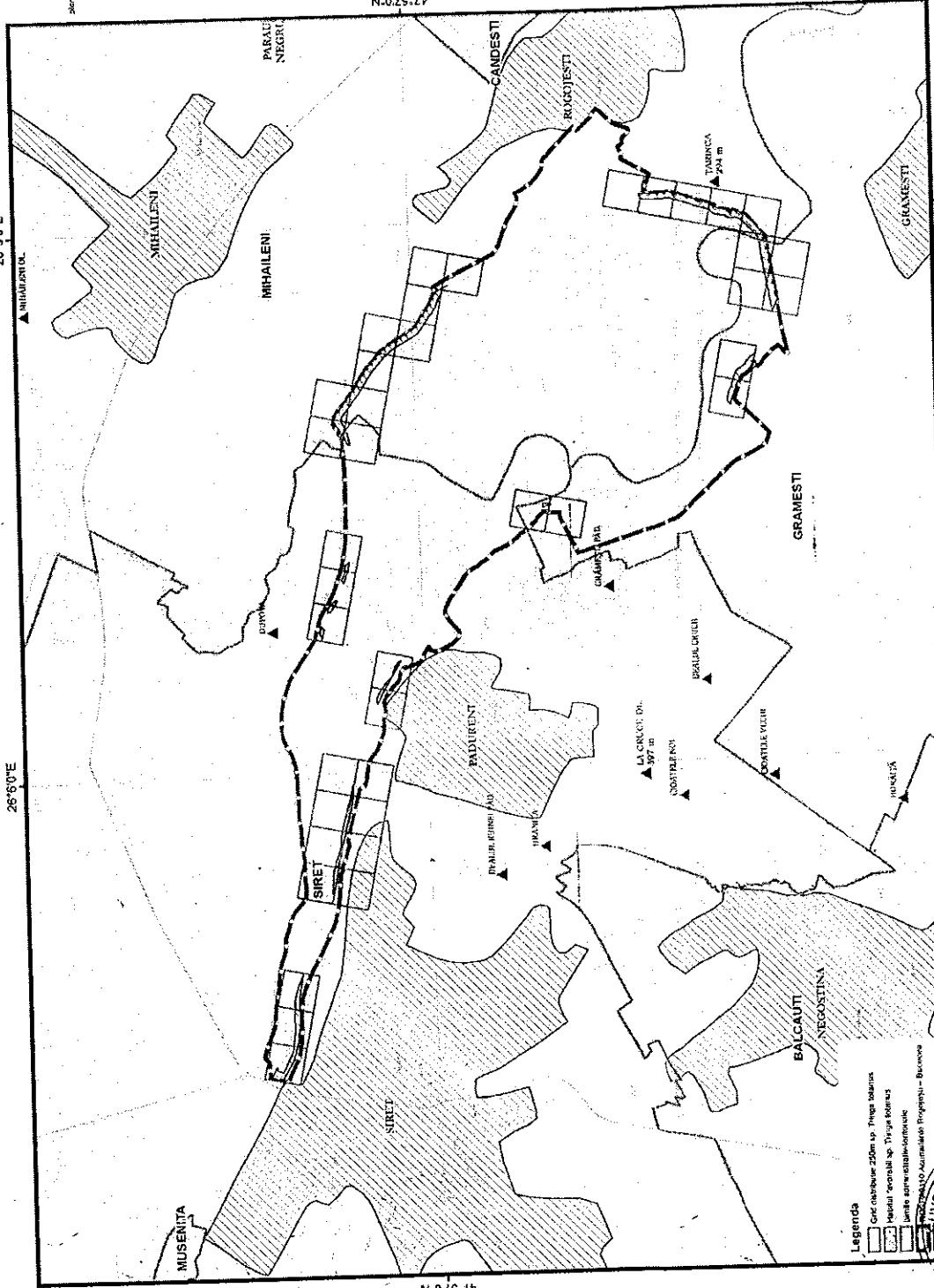
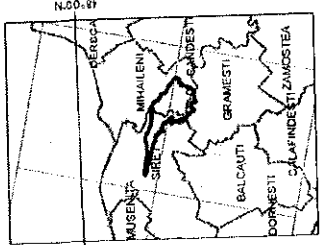
Dimensiune hartă: A3

Proiezione Stereografică 1970
Plan de referință Namsa Meșaga, ROMANIA 1975

Data: 07/09/2014

Traian Ionescu, Alexandru Ciomășchia, 2014.
S.C. ECODESIGN MANAGEMENT S.R.L.


ROSPA0110-ACUMULARILE
ROGOJESTI - BUCECEA




26°50'E
Proiect finanțat în cadrul POS Mediu, Axa prioritară 4 -
Implementarea sistemelor adecvate de management pentru protecția naturii.

1:25,000
1 cm pe plan = 250 m pe teren

- Legenda**
- Căminare 20m sp. Trasee turistice
 - Căminare 5m sp. Trasee turistice
 - Căminare 10m sp. Trasee turistice
 - Căminare 15m sp. Trasee turistice
 - Căminare 20m sp. Trasee turistice





ASOCIAȚIA PENTRU BOTOȘANI
mun. Botoșani, aleea șii. Ioan Frunzetti nr. 5, Județul Botoșani

Proiect realizat de asociația asociații
"Asociația pentru Botoșani" în colaborare cu
asociația "Asociația pentru Botoșani" și
asociația "Asociația pentru Botoșani".
Proiect realizat de asociația asociații
"Asociația pentru Botoșani" în colaborare cu
asociația "Asociația pentru Botoșani" și
asociația "Asociația pentru Botoșani".
ASOCIAȚIA PENTRU BOTOȘANI - BUCUREȘTI
ASOCIAȚIA PENTRU BOTOȘANI

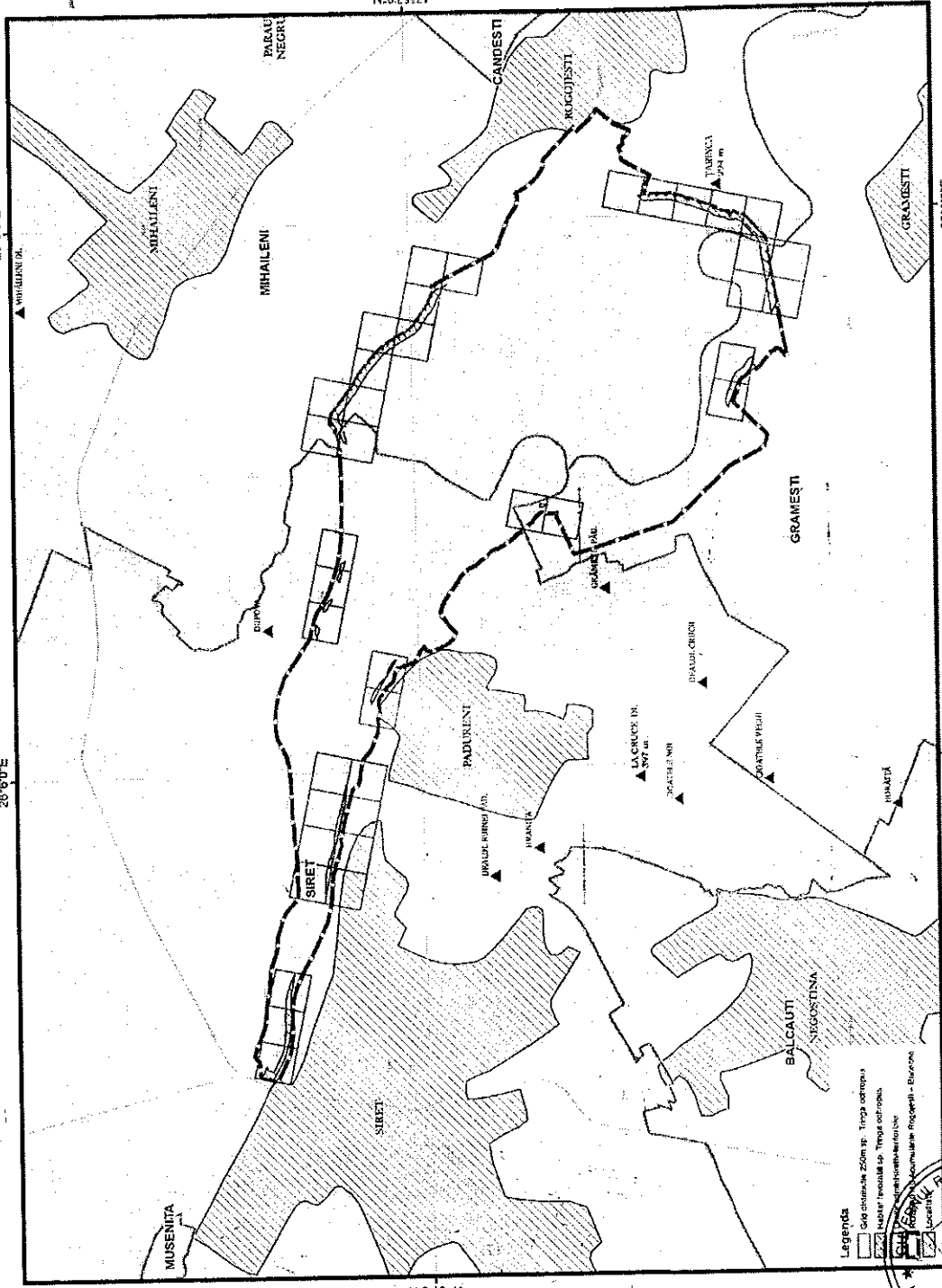
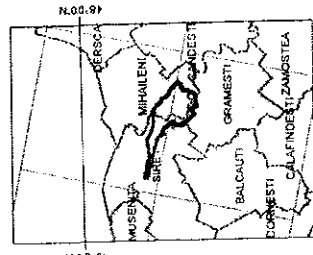


Dimensiune hartă: A3

Proiect realizat de asociația asociații
"Asociația pentru Botoșani" în colaborare cu
asociația "Asociația pentru Botoșani" și
asociația "Asociația pentru Botoșani".
ASOCIAȚIA PENTRU BOTOȘANI - BUCUREȘTI
ASOCIAȚIA PENTRU BOTOȘANI

Data: 07/09/2014


Proiect realizat de asociația asociații
"Asociația pentru Botoșani" în colaborare cu
asociația "Asociația pentru Botoșani" și
asociația "Asociația pentru Botoșani".
ASOCIAȚIA PENTRU BOTOȘANI - BUCUREȘTI
ASOCIAȚIA PENTRU BOTOȘANI



Proiect finalizat în cadrul POS Mediu, Axa prioritara 4.
"Implementarea sistemelor adecvate de management pentru protecția naturii."

1:25,000
1 cm pe plan = 250 m pe teren

28°50'E





ASOCIAȚIA PENTRU BOTOȘANI
mun. Botoșani, aleea sfil. Ioan Frunzeti nr. 5, județul Botoșani

„AMPLASAMENTUL DE PROTECȚIE A ZBORULUI
și aluziv și înălțimea de protecție a zborului
de protecție în activitatea de protecție a zborului”
în conformitate cu prevederile art. 10 din Legea nr. 10/2007 privind
reglementarea activității de protecție a zborului în
ROMANIA, în vigoare la data de 15.05.2007.

ROMANIA: SOCIETATEA ROGOȘTEȘTI - BUCECEA
SAVA DESTINATĂ DE
ACUMULAREA BUCECEA



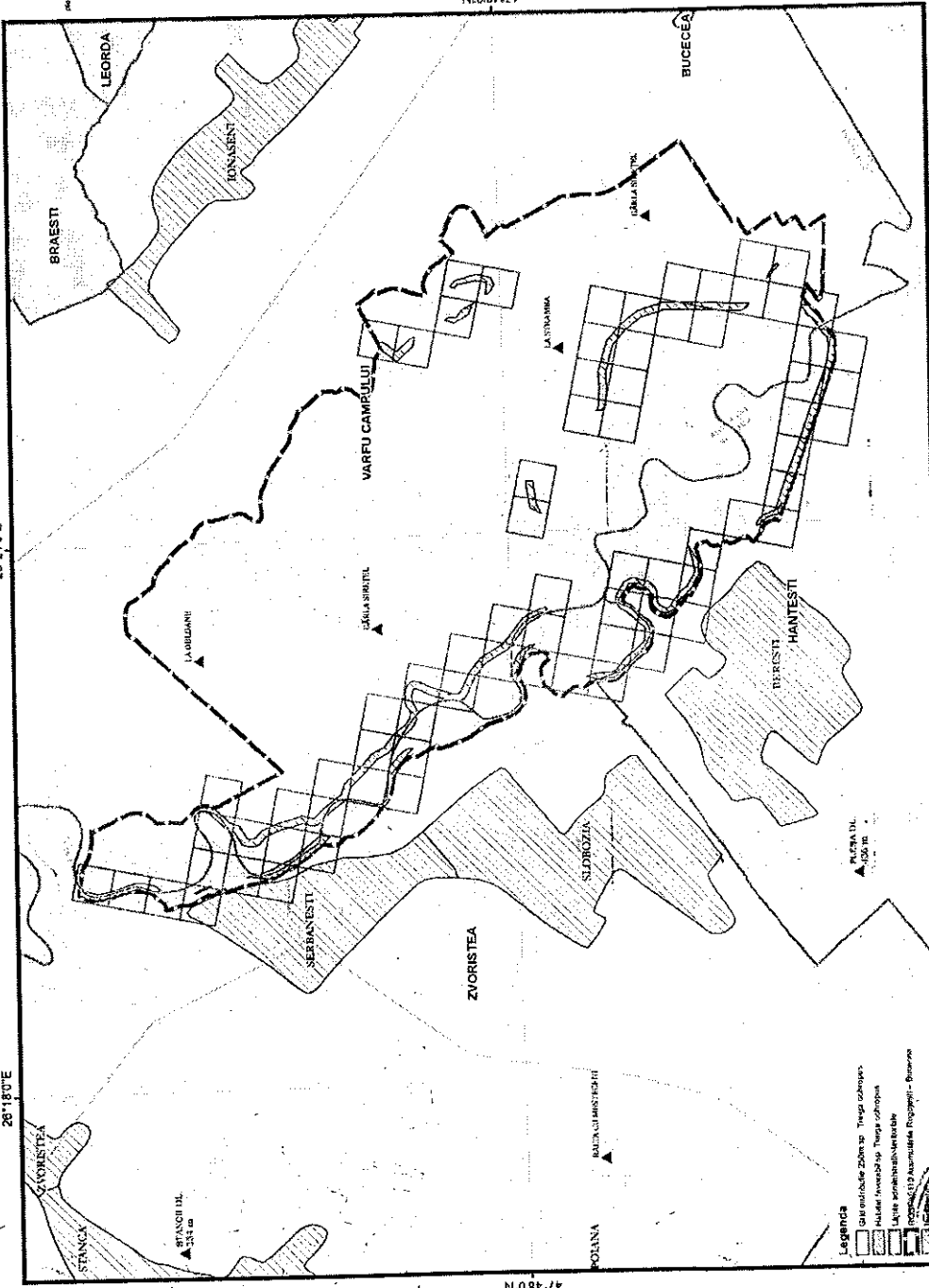
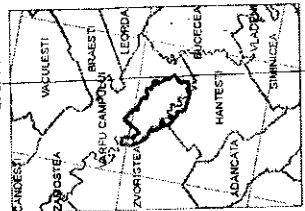
Dimensiune hartă: A3

Proiect: Științific 1970
Plan de rețea în zona Mării Negre, ROMANIA 1975

Data: 07/09/2014

Zonele rezervei teritoriale: Coproprietate 2014
S.C. ECOLOGIC MANAGEMENT S.R.L.

ROGȘOȘTEȘTI - BUCECEA
ACUMULAREA



Legenda
 - Site entităților ZBORULUI - Terza categorie
 - Hantesești - Terza categorie
 - LA VIMARNA - Terza categorie
 - ROGȘOȘTEȘTI - BUCUCEA
 - SOCIETATEA ROGOȘTEȘTI - BUCECEA

26°21'0"E
1:25,000
1 cm pe plan = 250 m pe teren



ASOCIATIA PENTRU BOTOSANI
mun. Botoșani, aleea sit. Ioan Frunzeții nr. 5, județul Botoșani

„Substrucțiunea de evaluare a planului
de protecție a mediului și managementul diferit
al zonelor protejate în cadrul proiectului de
implementare a sistemelor de management și
implementarea sistemelor de management în
acord cu Acordurile Rogojesti - Bucecea”
ROSPA010 ACUMULARILE - BUCECEA
PLANUL DE PROTECȚIE A MEDIULUI ȘI
ACUMULARILE PROTEJATE

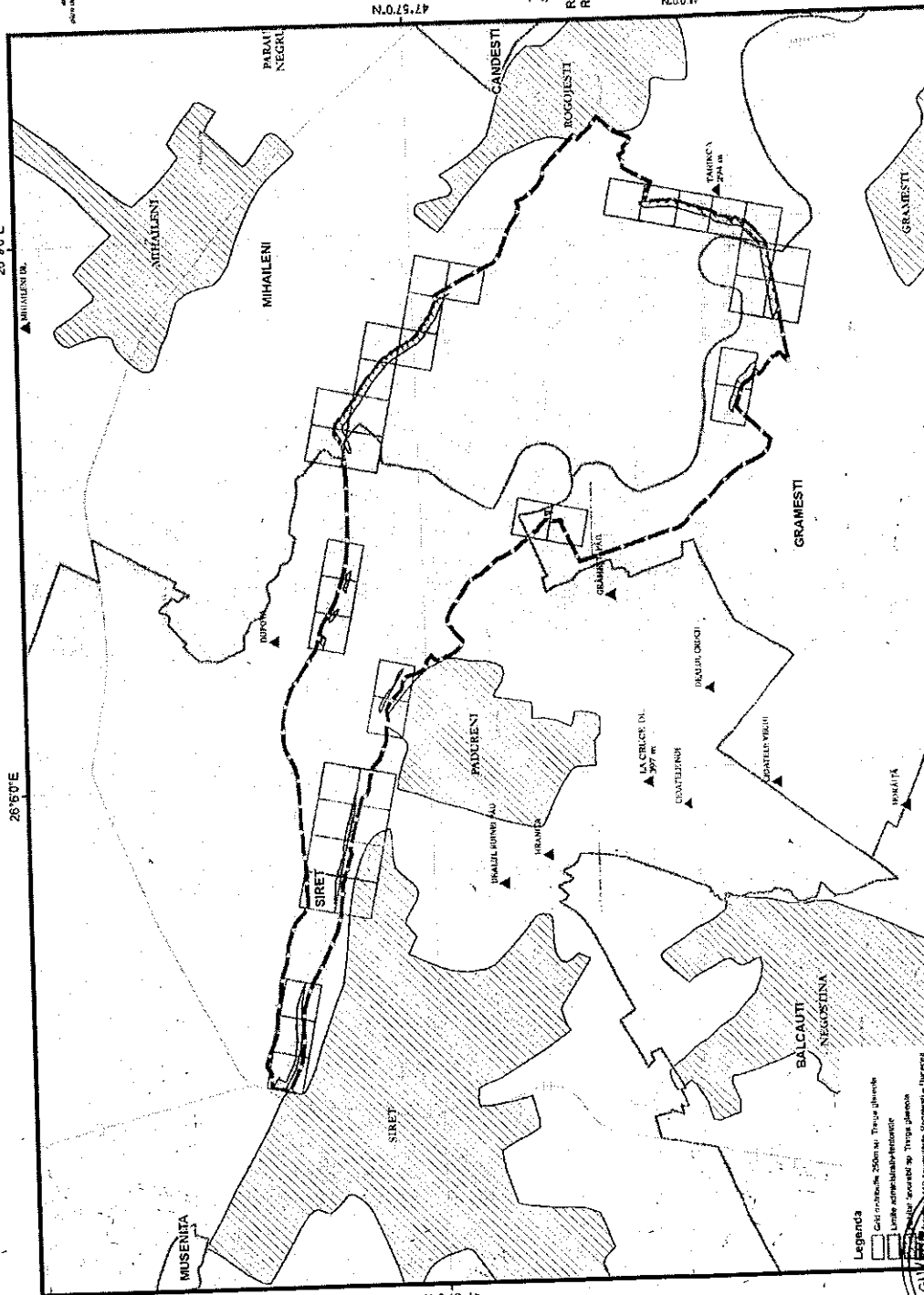
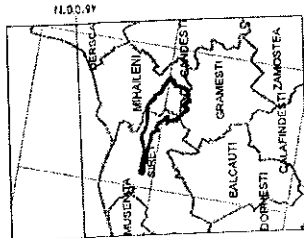


Dimensiune hartă: A3

Proiectat și realizat de: POSmediu © 2014
Pentru informații: NINA NEAGA, ROMANIA 175

Data: 07/09/2014

Titlu: Implementare sistemelor de management și
S.C. POSRES MANAGEMENT S.R.L.
ROSPA010 ACUMULARILE
ROGOJESTI - BUCECEA




Legenda
Căi de comunicație, drumuri, țigări, glie
Unități administrativ-teritoriale
Acumulari protejate în cadrul proiectului
Acumulari protejate în cadrul proiectului

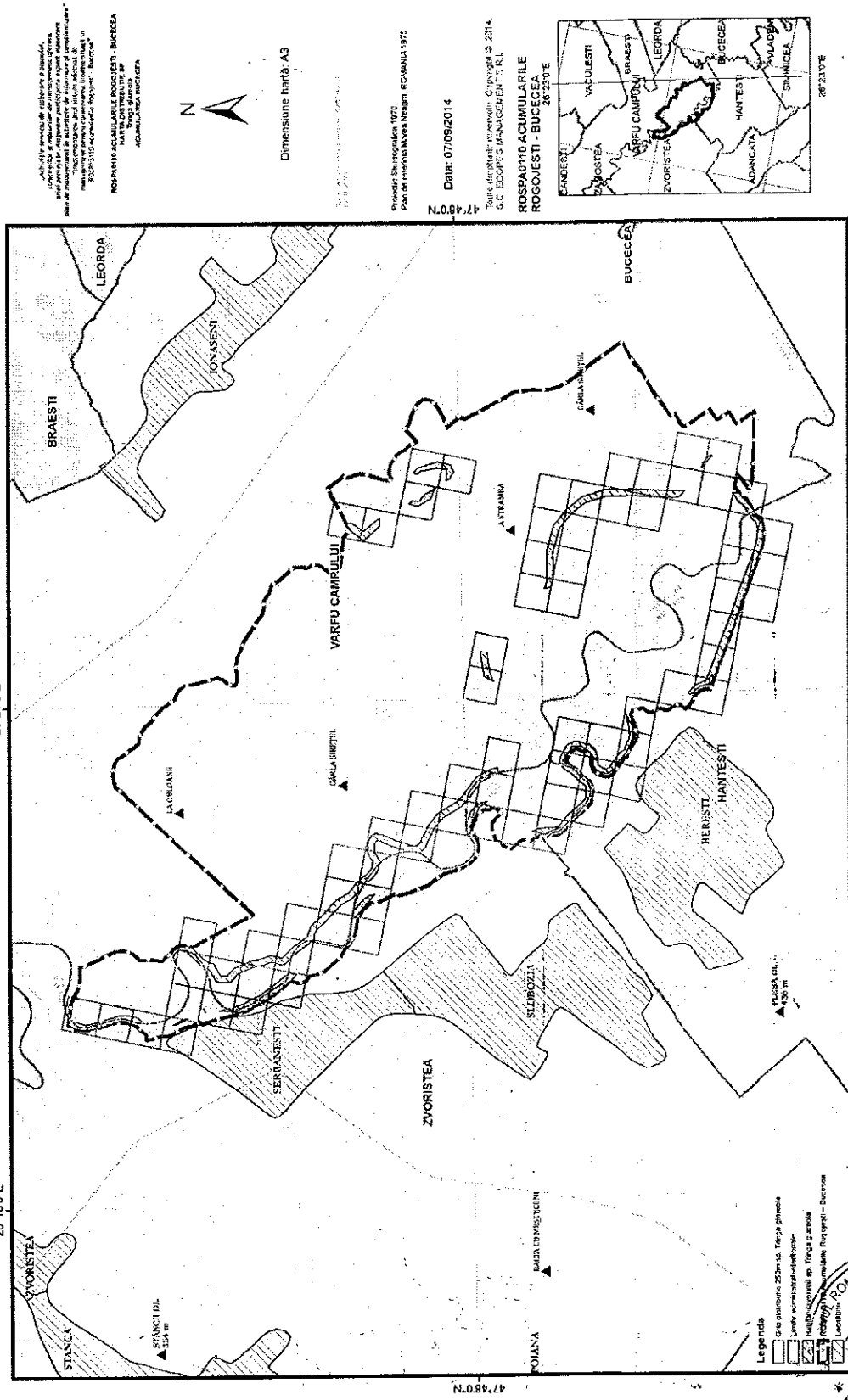


26°50'E
Proiect finanțat în cadrul POS Mediu. Axa Prioritară 4 -
"Implementarea sistemelor adecvate de management pentru protecția naturii."

1:25,000
1 cm pe plan = 250 m pe teren



ASOCIAȚIA PENTRU BOTOȘANI
mun. Botoșani, aleea sît. Ioan Frunzetti nr. 5, Județul Botoșani

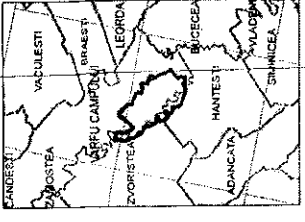


Dimensiune hartă: A3

Proiect: Siliștea 1972
Plan de amenajare: ROMANIA 1975

Data: 07/09/2014

Tabel de coordonate: Căpșani S 2314
S.C. ECONOMIC MANAGEMENT S.R.L.
ROȘARIU ACUMULAREA
ROȘIESTI - BUCUCEA
28°23'0"E



Proiect finanțat în cadrul POS-Mediu, Axa prioritară 4.
Implementarea sistemelor adecvate de management pentru protecția naturii.



„Activitățile prevăzute în prezentul plan sunt realizabile numai dacă sunt asigurate condițiile necesare pentru realizarea proiectului, respectiv: asigurarea surselor de finanțare necesare pentru realizarea proiectului, asigurarea suportului tehnic necesar pentru realizarea proiectului, asigurarea suportului instituțional necesar pentru realizarea proiectului.”

NOIȚIUNI ABAVURI
MAPĂ DE IDENTIFICARE ȘI
ACUMULAREA PROIECTULUI

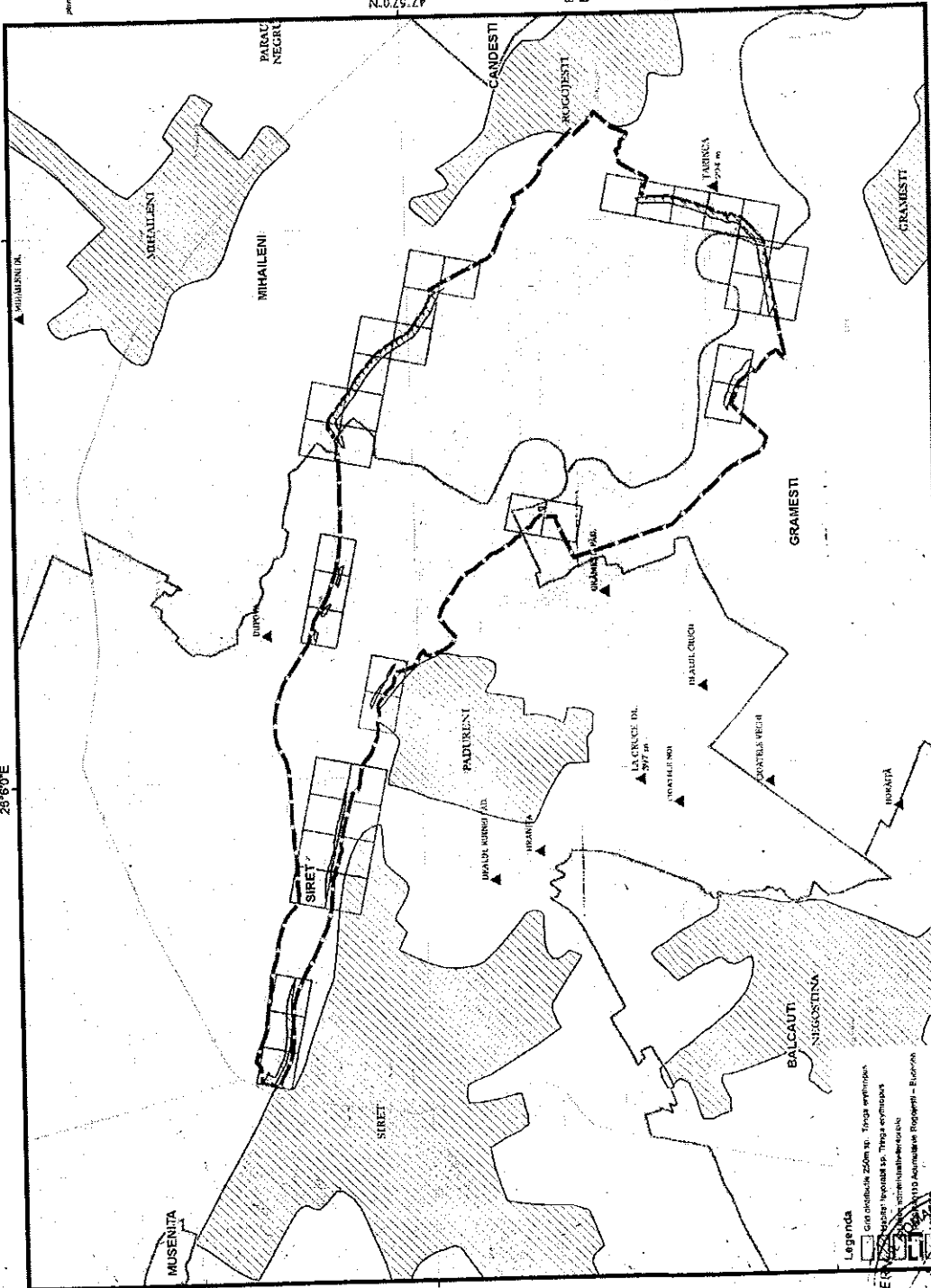
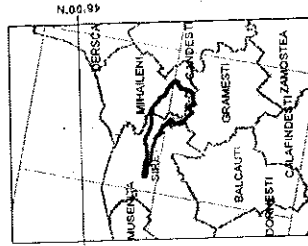


Dimensiune hartă: A3

Proiect de Serviciu nr. 1570
Plan de intervenție „Marca Neagră, ROMANIA 1973”

Data: 07/09/2014

Toate drepturile rezervate. Copyright © 2014
S.C. ECORES MANAGEMENT S.R.L.
ROȘARIU ACUMULĂRILE
ROȘOJESTI - BUCECEA



28°50'E

1:25,000


1 cm pe plan = 250 m pe teren

28°50'E

28°50'N

Legenda

- Grădina 250m în jurul sitului
- Grădina 250m în jurul sitului
- Grădina 250m în jurul sitului





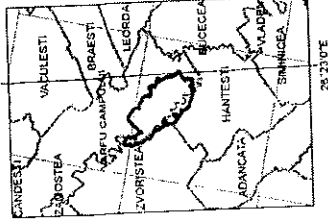
Dimensiune hartă: A3

Proiectat și realizat de: POSmediu
Pentru: societatea Marea Neagra, ROMANIA 1975

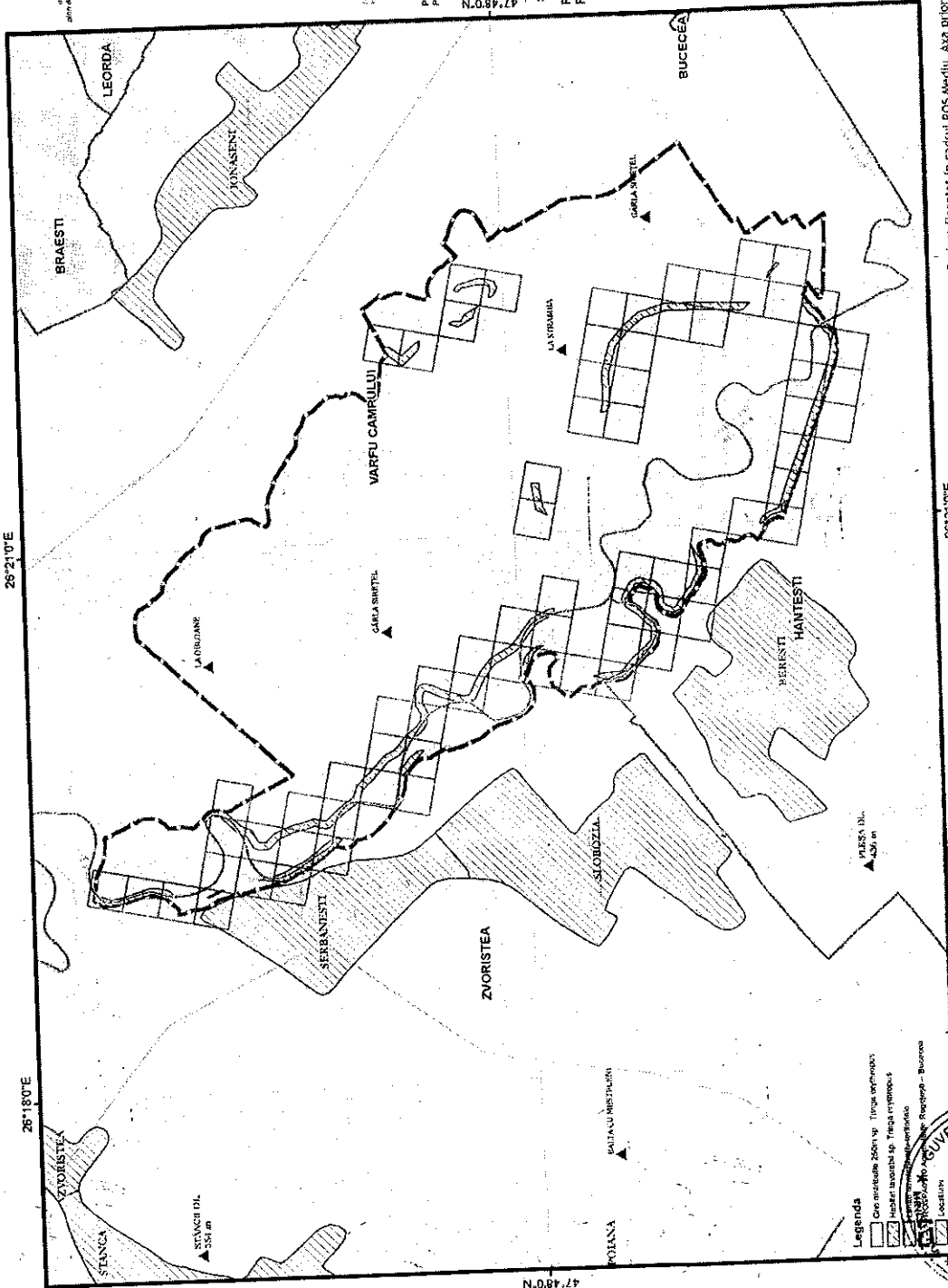
Data: 07/09/2014

Coordonate geografice: 26°21'00" N
47°48'00" E


TOARTE: MARETTA DISTRIBUTIE SA
S.C. ECOLOGIS MANAGEMENT SRL
ROSPA0119 ACUMULARILE
ROGOJESTI - BUCECEA
26°23'00" N
47°48'00" E



ASOCIAȚIA PENTRU BOTOȘANI
mun. Botoșani, alieea șii. Ioan Frunzetti nr. 5, județul Botoșani



- Legenda**
- Căminare 2500 m² - Traseu de protecție
 - ▨ Habitație în zona de protecție
 - ▧ Habitație în zona de protecție
 - ▩ Habitație în zona de protecție
 - Locație



Proiect finanțat în cadrul POS Mediu, Axa prioritară 4
Implementarea sistemelor adecvate de management pentru protecția naturii.

26°21'00" N
1:25,000
1 cm pe plan = 250 m pe teren





ASOCIAȚIA PENTRU BOTOȘANI
mun. Botoșani, aleea sit. Ioan Frunzetti nr. 5, județul Botoșani

Abilitare tehnică de elaborare a planurilor
structurale și proiectelor de management al teritoriului
dezvoltat, în conformanță cu prevederile art. 10 din
Legea nr. 347/2006 privind autorizarea executării lucrărilor de
construcții, republicată, cu modificările și completările ulterioare,
în vigoare la data elaborării prezentei lucrări.
PROIECTANT: ASOCIAȚIA PENTRU BOTOȘANI - BUCUREȘTI
ROMANIA
CORPANT: ACUMULARILE ROCJOJESTI - BUCUREȘTI
HARTĂ DE PROIECT: SP
ACUMULARIA BUCUREȘTI



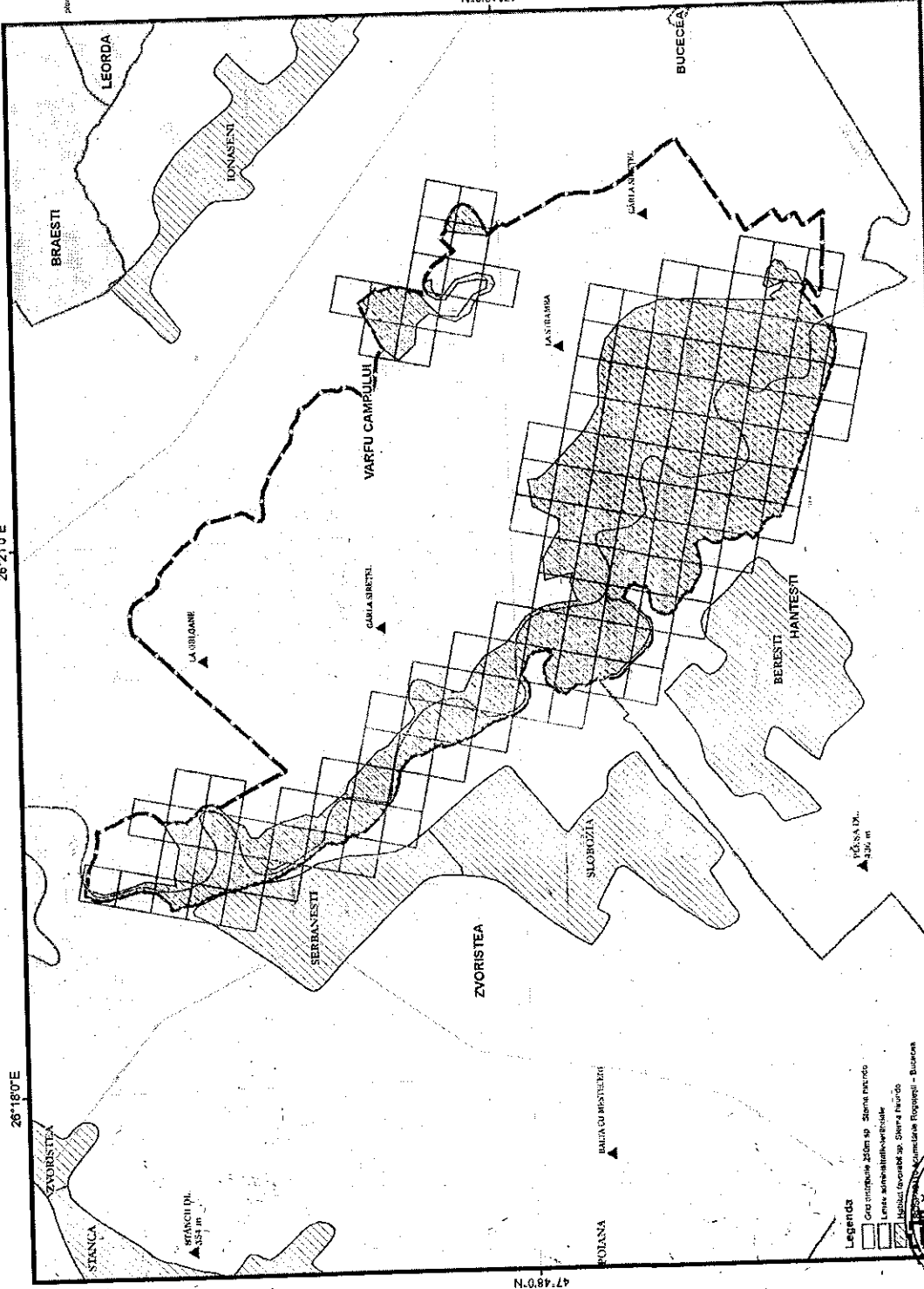
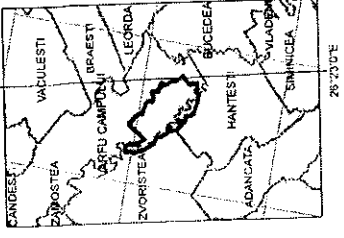
Dimensiune hărți: A3

Pușcăriuș Davașoara 1970
Plan în format A3 înscrisă în Registrul de Stat al
României nr. 1975

Dată: 07/09/2014

Teatru proiectat în baza: Cartografiat: 2014
S.C. RECRES-ASOCIAMENT S.R.L.

ROSPA010 ACUMULARILE
ROCOJESTI - BUCUREȘTI
26°23'0"E



Proiect finanțat în cadrul POS Mediu, Axa prioritară 4 -
"Implementarea sistemelor adecvate de management pentru protecția naturii."

26°21'0"E
1:25,000
1 cm pe plan = 250 m pe teren



Legenda
Căi și drumuri 250m și peste
Liniile administrative
Liniile hidrografice
Liniile hidrografice și stena hidrografice
Liniile hidrografice și stena hidrografice
Liniile hidrografice și stena hidrografice



Acesta este proiectul de evaluare a efectelor
 mediului asupra proiectului de investiții și de
 execuție a lucrărilor de amenajare și
 gestionare a zonei de interes natural și de
 protecție "Siret" în cadrul proiectului
 "Implementarea sistemelor adecvate de
 management pentru protecția naturii".

ÎNDRUMĂTORUL ACUMULAREI: SIRET
 ÎNDRUMĂTORUL DE ACUMULARE: SIRET



Dimensione hartă: A3

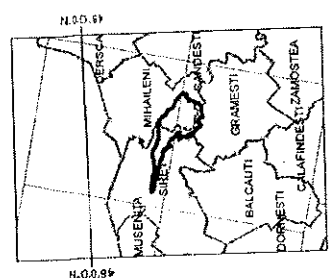
Proiectat de: S.C. SCOPUS
 Str. Ștefan cel Mare, nr. 10, Iași, România

Proiectat de: S.C. SCOPUS
 Str. Ștefan cel Mare, nr. 10, Iași, România

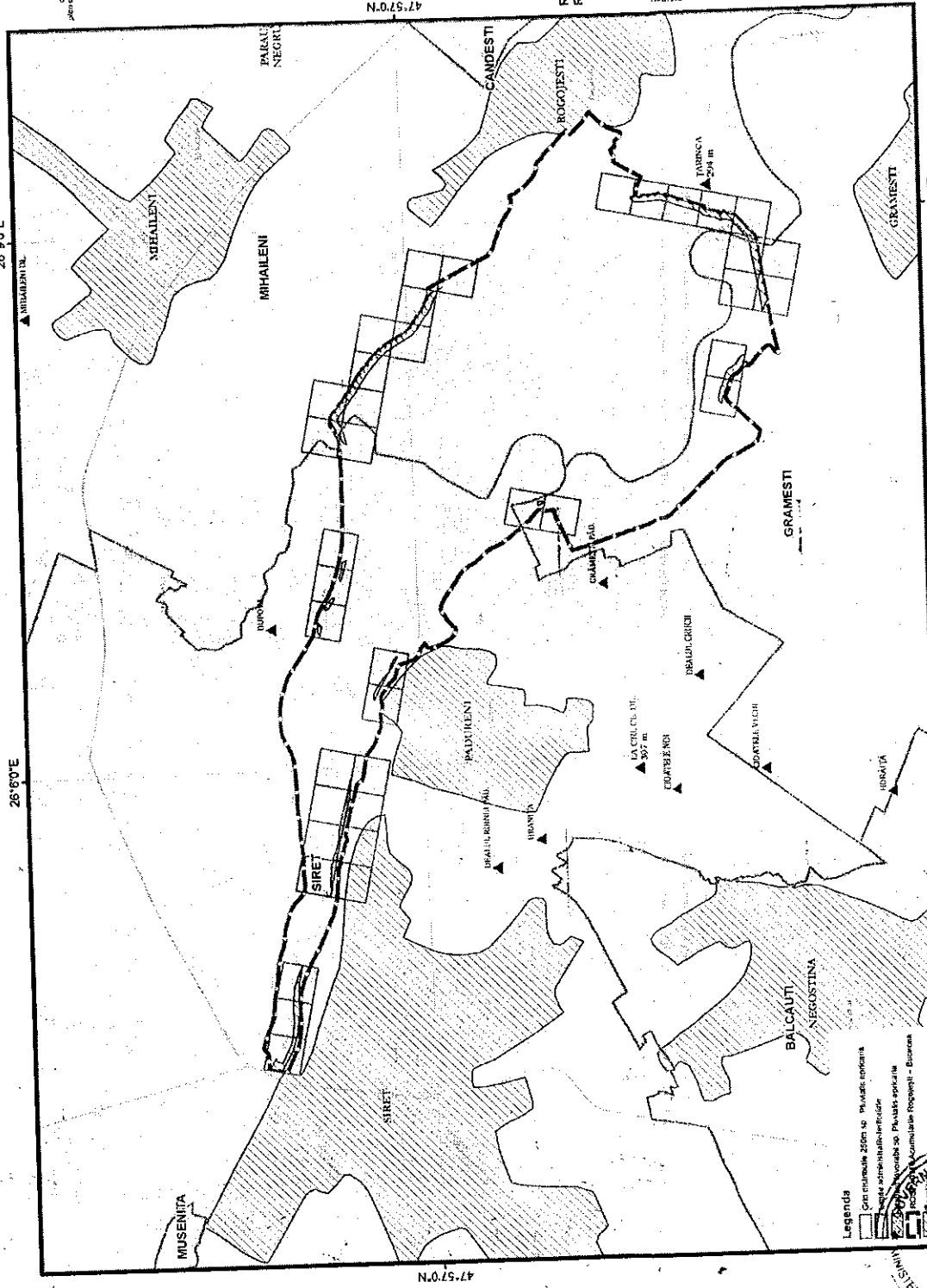
Data: 07/09/2014

Titlu științific: Planul de
 S.C. SCOPUS

**ROSPA0110 ACUMULARILE
 ROGOJESTI - BUCECEA**



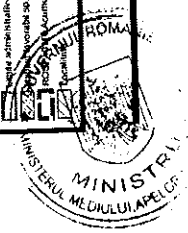
ASOCIATIA PENTRU BOTOȘANI
 mun. Botoșani, aleea sît Ioan Frunzetti nr. 5, județul Botoșani



26°50'E
 Proiect finanțat în cadrul POS Mediu. Axă prioritară 4 -
 Implementarea sistemelor adecvate de management pentru protecția naturii.

1:25,000
 1 cm pe plan = 250 m pe teren

- Legenda**
- Căminare 2500 și peste mp
 - Căminare 1000 și peste mp
 - Căminare 500 și peste mp
 - Căminare 250 și peste mp
 - Căminare 100 și peste mp
 - Căminare 50 și peste mp
 - Căminare 25 și peste mp
 - Căminare 10 și peste mp
 - Căminare 5 și peste mp
 - Căminare 2 și peste mp
 - Căminare 1 și peste mp
 - Căminare 0 și peste mp





ASOCIAȚIA PENTRU BOTOȘANI
 mun. Botoșani, aleea sit. Ioan Frunzetti nr. 5, județul Botoșani

ACTIVITATEA de studiere a stărilor
 de conservare a biodiversității
 și a mediului înconjurător
 este prioritară și necesară pentru
 asigurarea dezvoltării economice
 durabile și a bunăstării populației
 în condițiile schimbărilor climatice
 și a impactului activității umane
 asupra mediului înconjurător.
 Scopul prezentei activități este
 realizarea unui studiu de
 evaluare a stărilor de conservare
 a biodiversității și a mediului
 înconjurător în cadrul
 proiectului de dezvoltare
 durabilă a comunei Botoșani.

ROSPAȘII ACUMULARE ROSPOJESTI - BUCECEA
 Punct de vedere
 MARCA COTRĂBUCI SA
 ACUMULARE BUCECEA



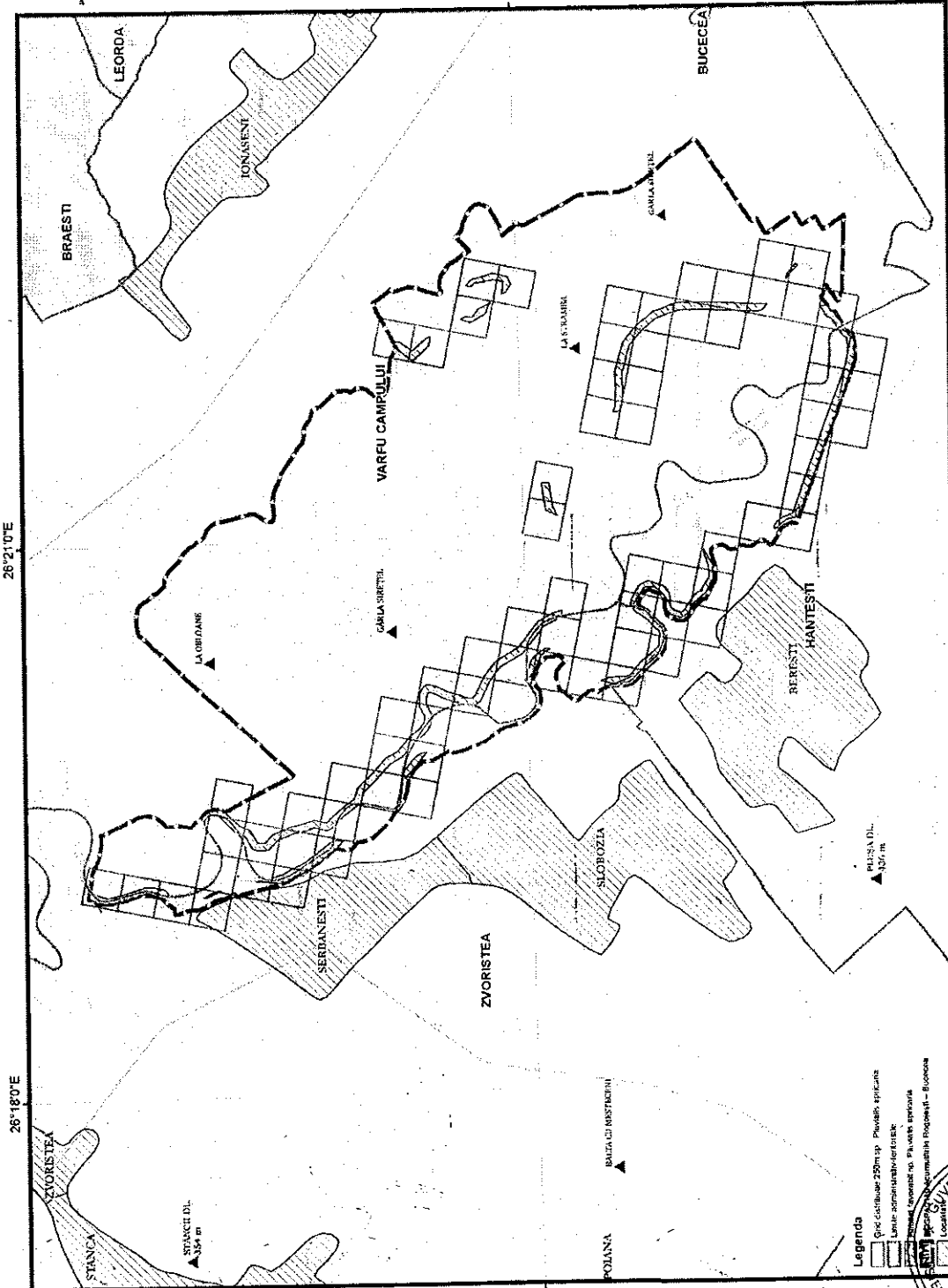
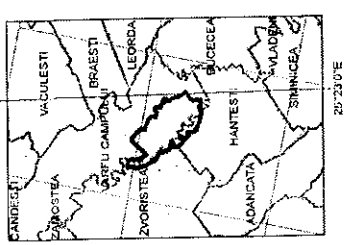
Dimensiune hârtă: A3

Proiecție Sirologica 1970
 Plan de referință Marea Roșie, ROMANIA 1975

Data: 07/09/2014

Titlu spațial rezervat Coproprietate 2014
 S.C. EDCOR'S MANAGEMENT S.P.L.

**ROSPAȘII ACUMULARE
 ROGOJESTI - BUCECEA**
 26°23'0"E



26°18'0"E

26°21'0"E
 1:25,000



1 cm pe plan = 250 m pe teren

- Legenda**
- Căi de circulație 25m și peste - Paveis asfaltate
 - Căi de circulație 25m și peste - Paveis betonate
 - Căi de circulație 25m și peste - Paveis asfaltate
 - Căi de circulație 25m și peste - Paveis betonate
 - Căi de circulație 25m și peste - Paveis asfaltate
 - Căi de circulație 25m și peste - Paveis betonate



Proiect finanțat în cadrul POS Mediu. Axă prioritară 4.
 Implementarea sistemelor adecvate de management pentru protecția naturii.

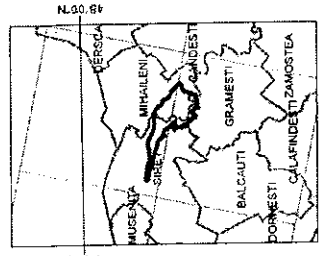


Asociatia pentru eliberare si dezvoltare
si dezvoltare durabila a teritoriului
si dezvoltare durabila a teritoriului
si dezvoltare durabila a teritoriului
si dezvoltare durabila a teritoriului
si dezvoltare durabila a teritoriului

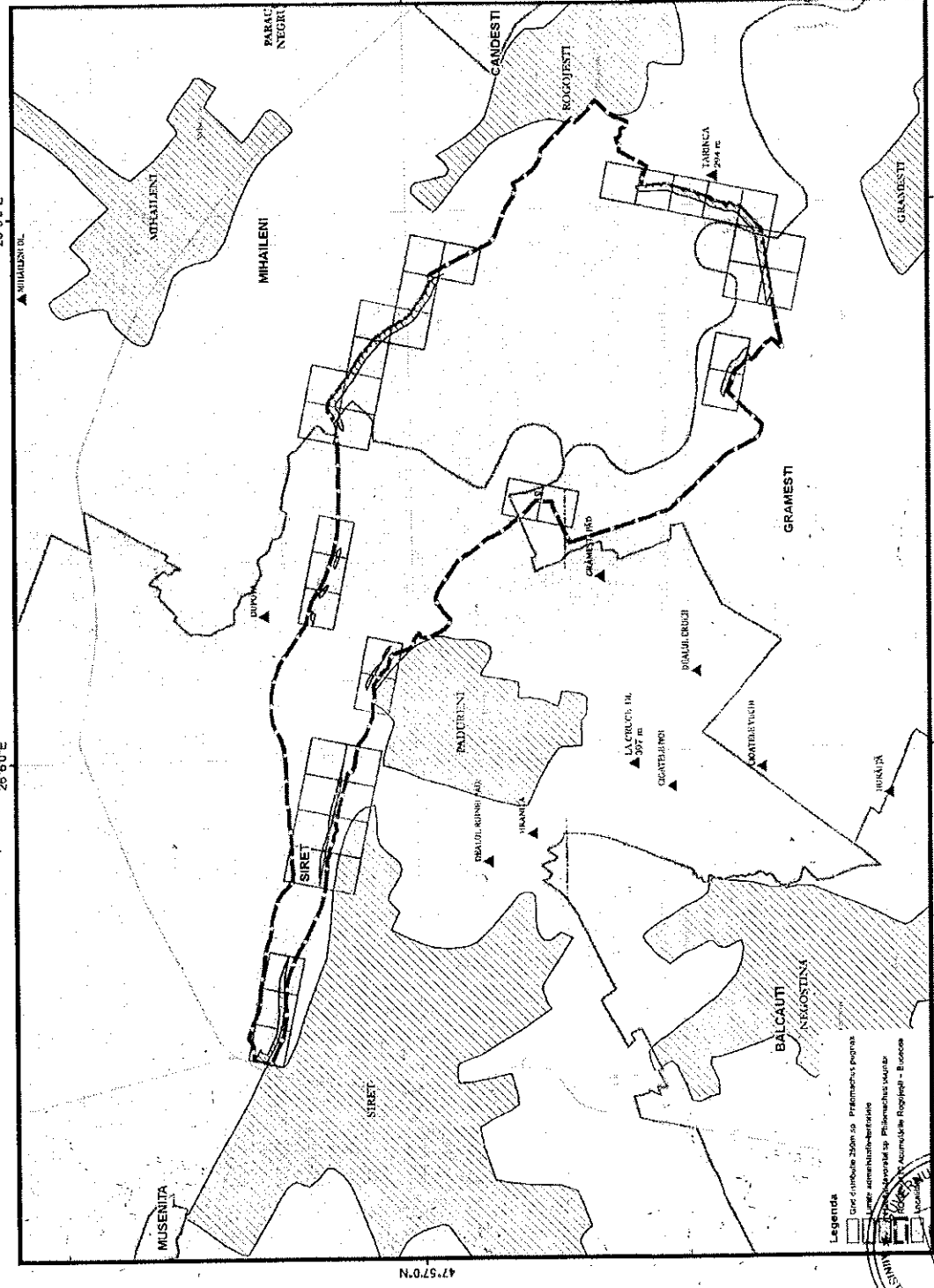


Dimensiune hartă: A3

Proiecte Dinamica 1970
Parti de rezervă Marea Neagră - România - 1975
Data: 07/09/2014
Tuturor drepturilor rezervate Copreschit.ro 2014
S.C. ECOPLAN MANAGEMENT S.R.L.



ASOCIATIA PENTRU BOTOSANI
mun. Botosani, alea sil. Ioan Frunzetti nr. 5, județul Botosani



Proiect finanțat în cadrul POS-Mediu, Axa prioritară 4 -
"Implementarea sistemelor adecvate de management pentru protecția naturii."

1:25,000
1 cm pe plan = 250 m pe teren



POS MEDIU
2007-2013

„Activitatea tehnică de elaborare a proiectului este realizată în baza contractului nr. 4/2011 din data de 17.09.2011, încheiat între Serviciul de proiectare și management în activitatea de conservare și dezvoltare durabilă a patrimoniului cultural și natural al județului Botoșani și societatea de proiectare și management în activitatea de conservare și dezvoltare durabilă a patrimoniului cultural și natural al județului Botoșani - S.P. S.C. E.C. SOBES MANAGEMENT S.R.L.”

ROSPATIU ACUMULARILE ROCJOJESTI - BUCECEA
PREȘEDINTELE COMISIEI DE EVALUARE A PROIECTULUI
S.C. E.C. SOBES MANAGEMENT S.R.L.



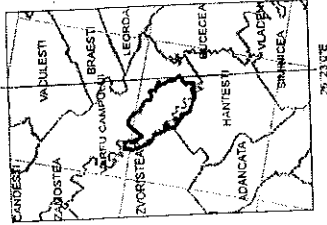
Dimensiune hârtă: A3

Proiecție Stereografică 1973
Plan de referință Marea Neagră, ROMANIA 1973

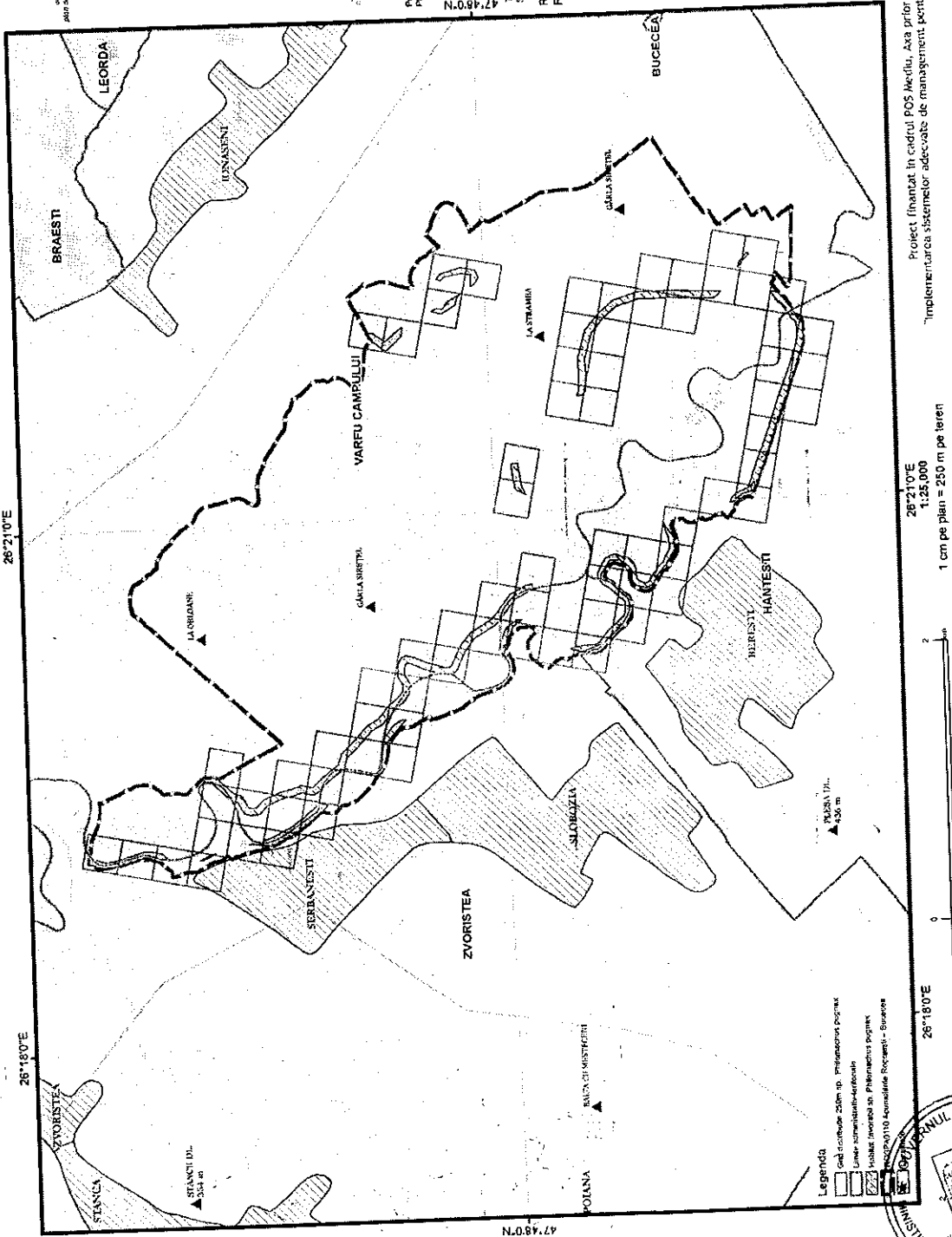
Data: 07/09/2014

Titlu geotehnic rezervat: Căminari nr. 23/4
S.C. E.C. SOBES MANAGEMENT S.R.L.

ROSPATIU ACUMULARILE
ROCJOJESTI - BUCECEA
26°26'E

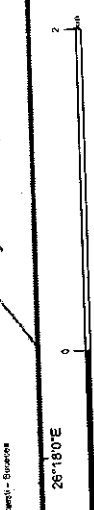


ASOCIAȚIA PENTRU BOTOȘANI
mun. Botoșani, aleea sîc. Ioan Frunzetti nr. 5, județul Botoșani




Proiect finanțat în cadrul POS Mediul, Axa prioritară 4.
„Implementarea sistemelor adecvate de management pentru protecția naturii.”


26°21'0"E
1:25,000
1 cm pe plan = 250 m pe teren



Legendă
Căminari 20m sp. - Protecția punctelor
Linie administrativ-teritoriale
Râuri (sever și invers)

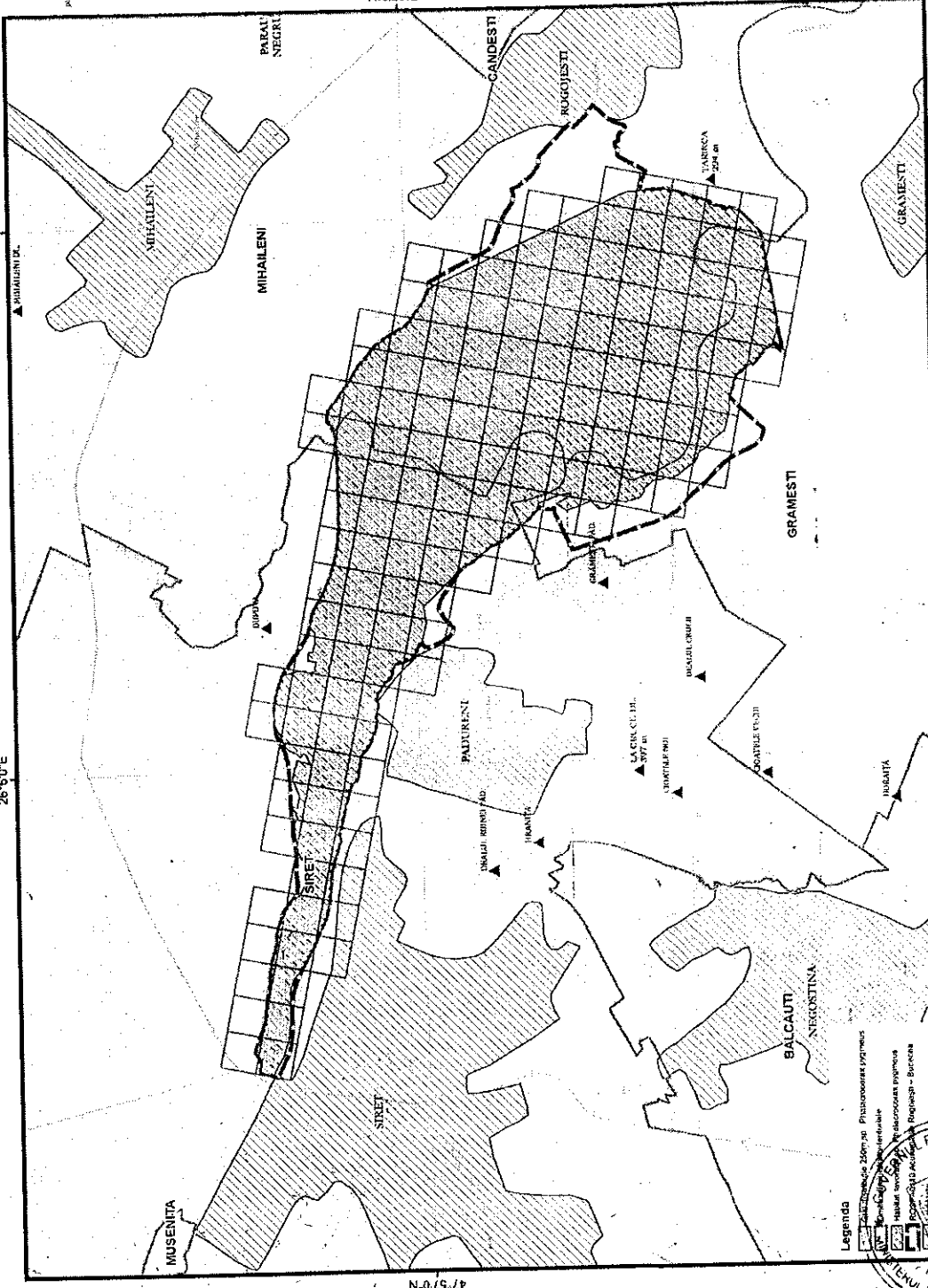


47°48'0"N



ASOCIAȚIA PENTRU BOTOȘANI
mun. Botoșani, albea sit. Ioan Frunzetti nr. 5, județul Botoșani

26°50'E
26°50'E
47°57'0"N
47°57'0"N



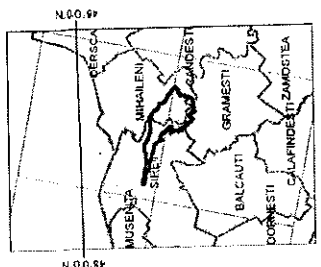
Dimensiune hartă: A3

Proiecte: Strategia 1972
Plan de inventar Marea Neagră, ROMANIA 1975

Data: 07/09/2014

Tehn. proiect: S. Ionescu, C. Popescu, C. 2014
S.C. ECOLOG MANAGEMENT S.R.L.

POSPA0110 ACUMULARILE
ROGOJESTI - BUCECEA



26°50'E
Proiect finanțat în cadrul POS Mediu. Axa prioritară 4 -
"Implementarea sistemelor adecvate de management pentru protecția naturii."

1:25.000
1 cm pe plan ≈ 250 m pe teren

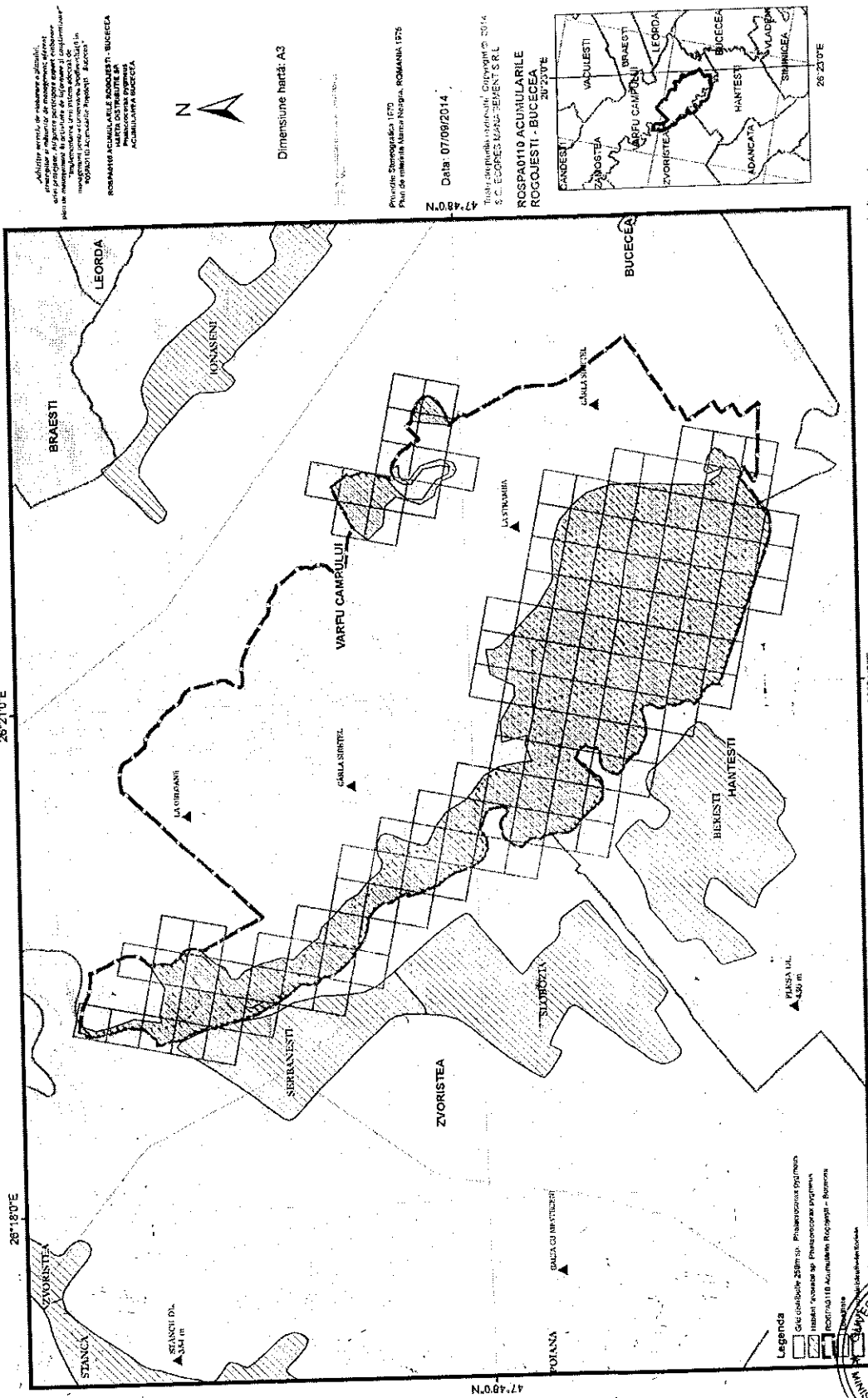


- Legenda
- Parcela în proprietate privată
 - Parcela în proprietate publică
 - Parcela în proprietate comună
 - Parcela în proprietate de stat
 - Parcela în proprietate de interes public
 - Parcela în proprietate de interes public - Bucșina





ASOCIAȚIA PENTRU BOTOȘANI
mun. Botoșani, alea sîc Ioan Frunzetti nr. 5, județul Botoșani



26°18'0"E

26°21'0"E

26°21'0"E

26°21'0"E

47°49'0"N

47°49'0"N

47°49'0"N

- Legenda
- Parcela cadastrală
 - Parcela cadastrală cu suprafață
 - Parcela cadastrală cu suprafață și perimetru
 - Parcela cadastrală cu suprafață, perimetru și numele proprietarului
 - Parcela cadastrală cu suprafață, perimetru, numele proprietarului și adresa proprietarului



26°21'0"E

1:25,000

1 cm pe plan = 250 m pe teren

Proiect finanțat în cadrul POS Mediu, Axa prioritară 4 -
"Implementarea sistemelor adecvate de management pentru protecția naturii."



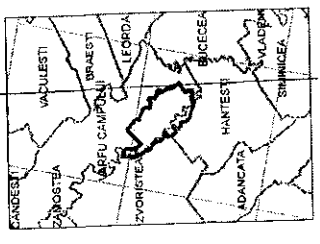
Dimensiune hartă: A3

Proiect de Studiul de Fezabilitate
Plan de amenajare a teritoriului urban, ROMANIA 1975

Data: 07/09/2014

Proiect de studiu de fezabilitate
S.C. ESCOPEX MANAGEMENT S.R.L.

ROSPA0119 ACUMULARILE
ROGJESTI - BUCECEA
20'23'VE



26°23'0"E





ASOCIAȚIA PENTRU BOTOȘANI
 mur. Botoșani, aleea sît. Ioan Frunzetti nr. 5, județul Botoșani

Asociația este responsabilă de proiectarea și realizarea
 lucrărilor de amenajare și gestionare a parcului
 și de asigurarea condițiilor necesare dezvoltării
 proiectului în conformitate cu planul de management
 elaborat în cadrul proiectului POS MEDII 2007-2013
 în cadrul proiectului "Implementarea sistemelor
 avansate de management pentru protecția naturii".

ROSPAȘII ACUMULARE ROGJESTI - BUCEGEA
 ACUMULAREI ROGJESTI
 ACUMULAREI ROGJESTI

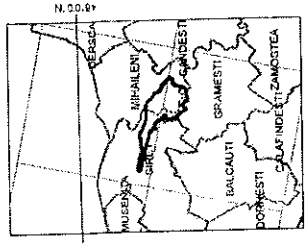


Dimensiune hartă: A3

Proiect: SPAȘII 1/10
 Plan: în cadrul Mărcii Negre ROMANIA 1975


Data: 07/09/2014

Terenul este în posesia societății: Săpărești S.R.L.
 S.C. ECOPES MANAGEMENT S.R.L.
 ROSPAȘII ACUMULARE
 ROGJESTI - BUCEGEA



Legenda
 - Linie punctată: 20m ap. - Protecționare câmp
 - Linie solidă: 20m ap. - Protecționare câmp
 - Linie întreruptă: 20m ap. - Protecționare câmp
 - Linie întreruptă: 20m ap. - Protecționare câmp
 - Linie întreruptă: 20m ap. - Protecționare câmp

1:25,000
 1 cm pe plan = 250 m pe teren



Proiect finanțat în cadrul POS Medii, Axa prioritară 4 -
 Implementarea sistemelor avansate de management pentru protecția naturii.

ASOCIAȚIA PENTRU BOTOȘANI
mun. Botoșani, aleea sit. Ioan Frunzetti nr. 5, județul Botoșani

ACTIVITATEA de evaluare a biodiversității și a mediului înconjurător este un proces continuu și iterativ care necesită un management adecvat și o colaborare cu autoritățile locale și naționale pentru asigurarea sustenabilității și a integrității ecosistemelor. Scopul principal este de a identifica și proteja valorile naturale și culturale, să se asigure o gestionare adecvată și să se promoveze dezvoltarea durabilă a comunității locale.

ROSPATIU ACUMULARILE ROGOSJESTI - BUCUCEA
PLAN DE REVENITURI ȘI
MĂSURI DE TRĂZIRATE ȘI
PROTECȚIE A
ACUMULARILOR BUCUCEA



Dimensiune hantă: A3

Scara: 1:25.000

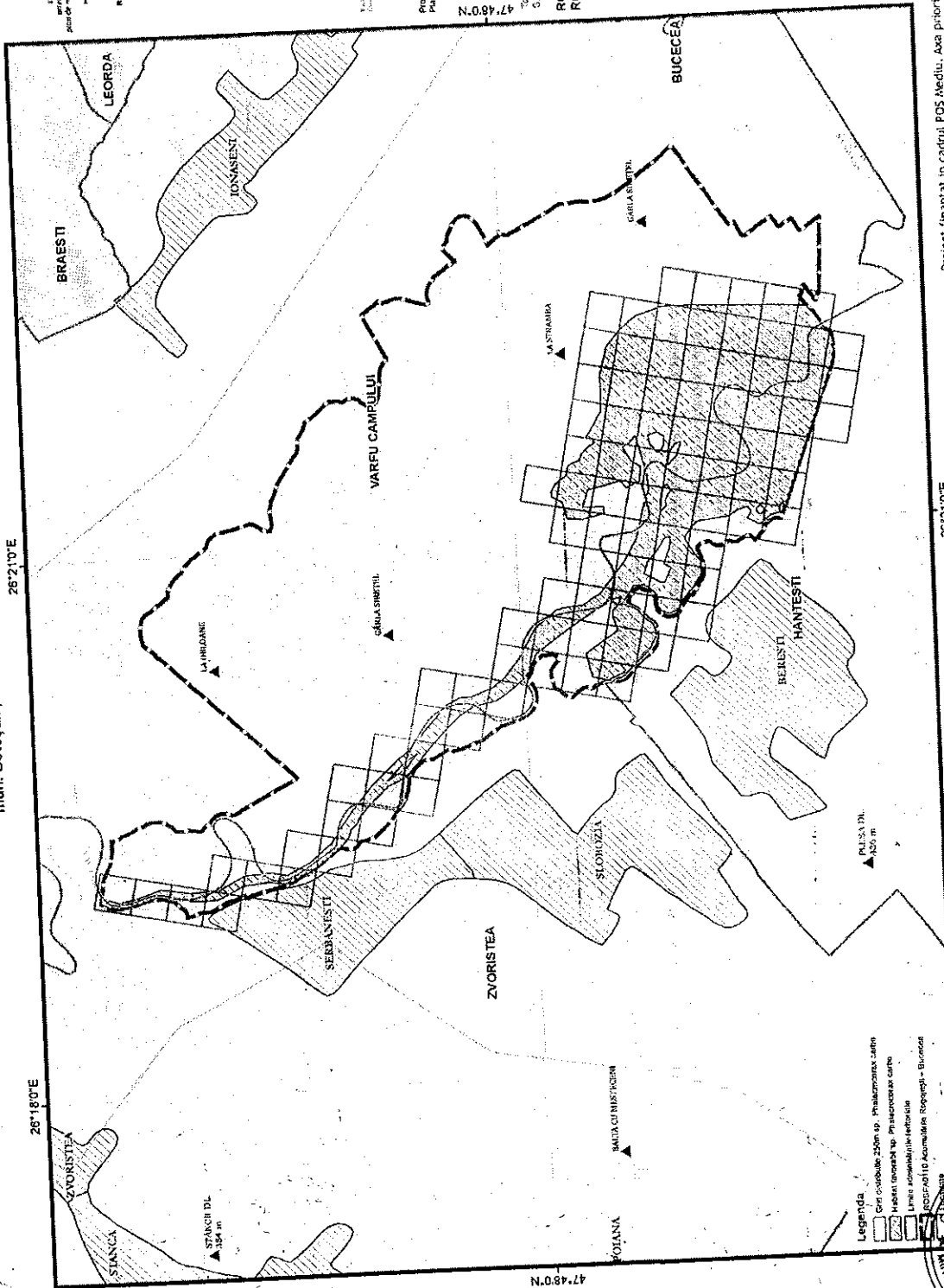
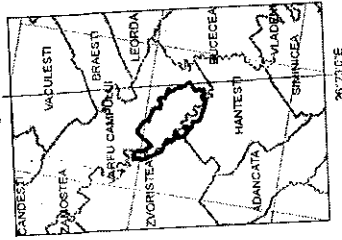
Proiecte Stereografice 1973
Plan de revenituri hantă Neagra, ROMANIA 1975

47°48'0"N

Data: 07/09/2014


Toate drepturile rezervate. Copyright © 2014
S.C. ECOPES MANAGEMENT S.R.L.


**ROSPATIU ACUMULARILE
ROGOSJESTI - BUCUCEA**
26°21'0"E



- Legenda**
- Cămin de locuințe
 - Cămin de locuințe tip
 - Hantă (câmp) tip
 - Lăcșă (câmp) tip
 - Cămin de locuințe tip
 - Cămin de locuințe tip

26°21'0"E
1:25.000
1 cm pe plan = 250 m pe teren





ASOCIAȚIA PENTRU BOTOȘANI
mun. Botoșani, aleea sîc. Ioan Frunzeți nr. 5, județul Botoșani

„Adoptiv servitiu de execuție a planului,
structurii și indicatorilor de realizare a proiectului
de dezvoltare durabilă a satului de țară
pentru dezvoltarea și promovarea turismului
și a activităților de agrement și recreative”
în cadrul proiectului de dezvoltare durabilă a satului
de țară în județul Botoșani, finanțat prin
„URBANITIC DURABILĂ” Regenerat, Botoșani
ROSPATIJA RAJANULI, SATELE ROGOJESTI, BUCECEA
MARETA ȘI TRĂȘTEȘTI ȘI
ACUMULAREA RĂDOJESTI



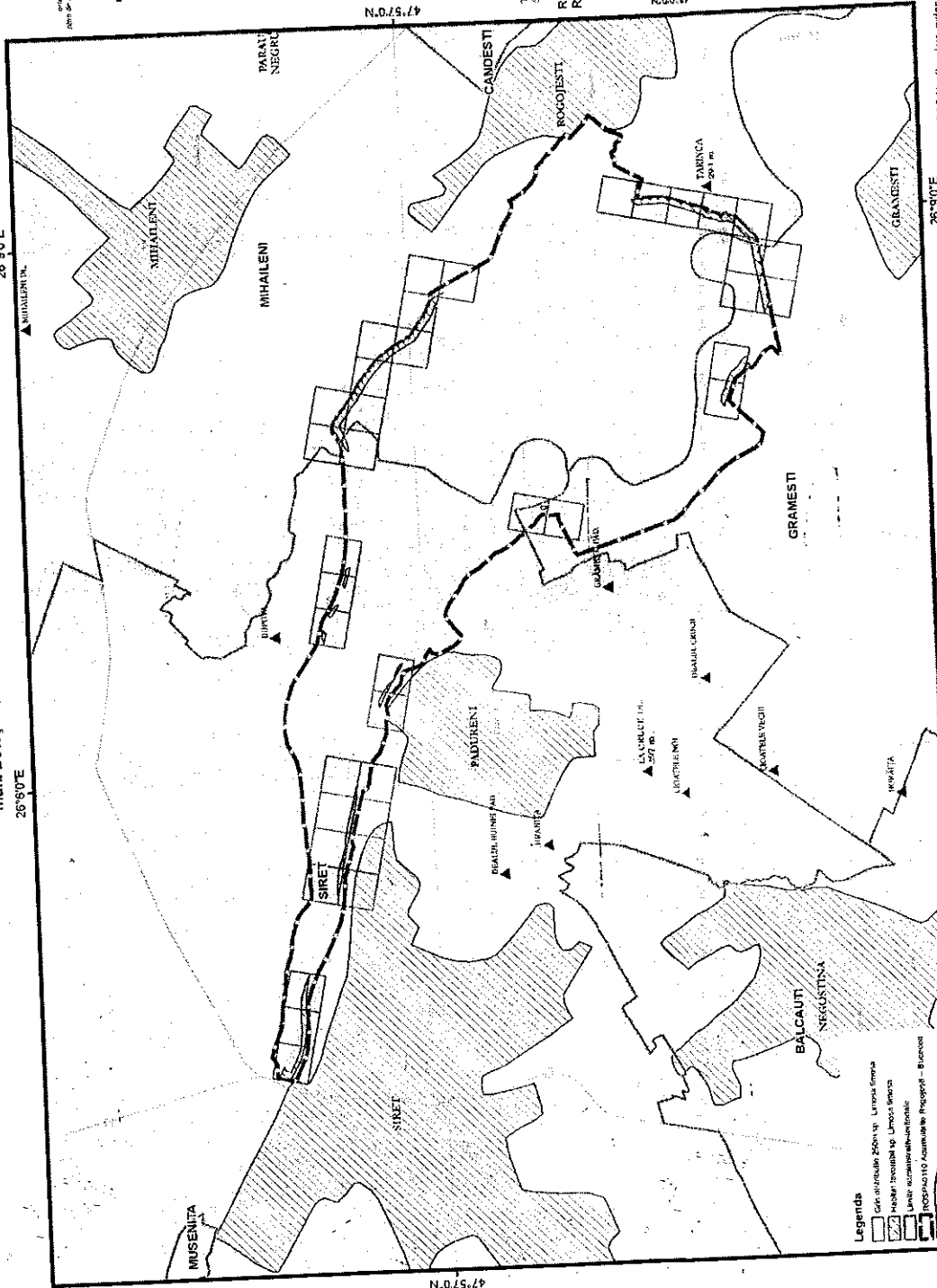
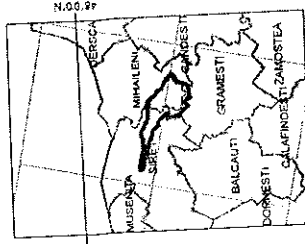
Dimensiune hartă: A3

Scara: 1:25.000
Data: 07/09/2014

Proiect: „Sistemul de
Pentru satul de țară Botoșani, România 973

Data: 07/09/2014

Trasat digitalizat în cadrul proiectului
S.C. ECOPRES MANAGEMENT SRL
ROSPAȚIJA RAJANULI, SATELE RĂDOJESTI,
ROGOJESTI - BUCECEA



Legenda
 Căminul de apă
 Căminul de apă
 Căminul de apă
 Căminul de apă
 Căminul de apă

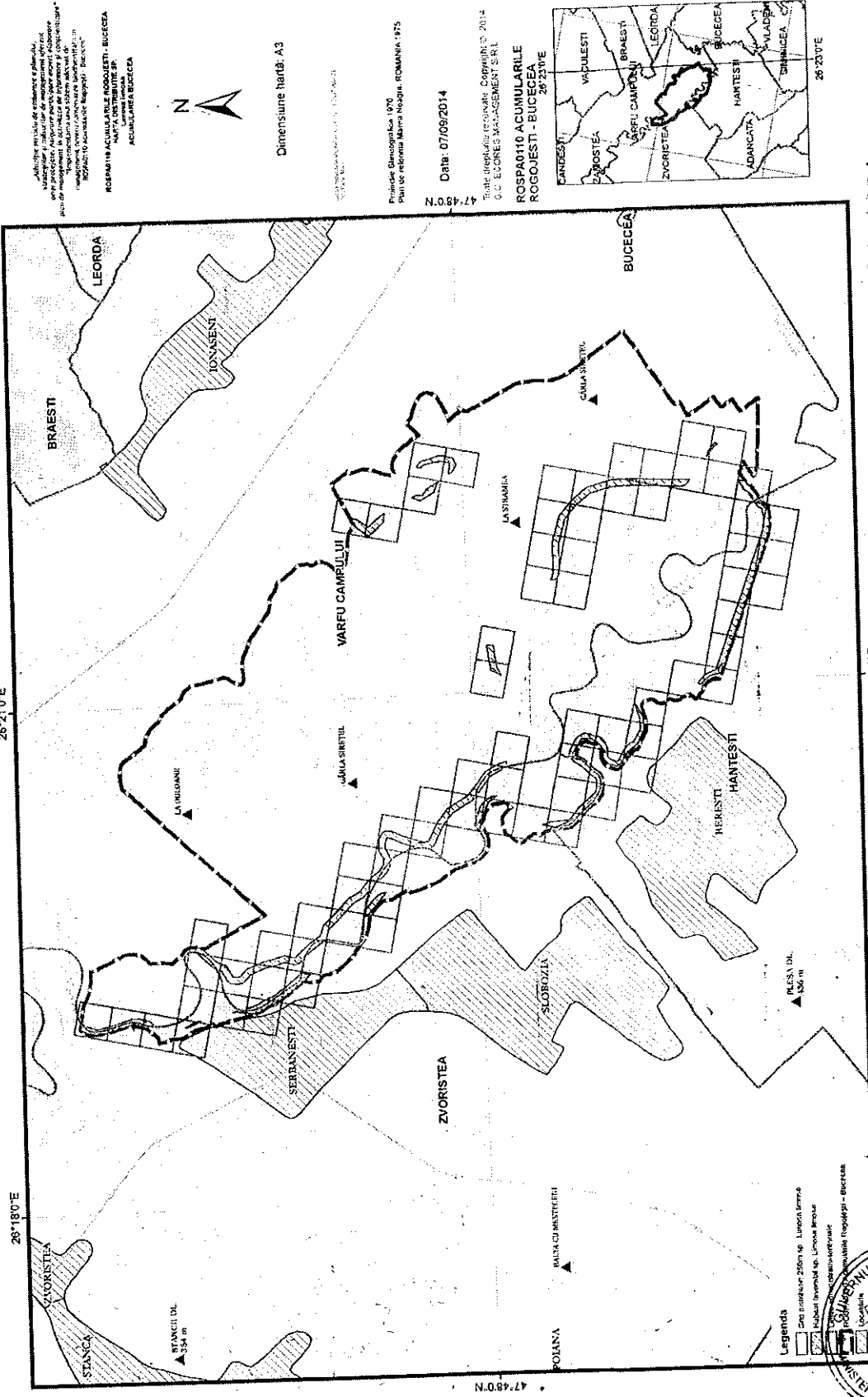
Proiect finanțat în cadrul POS Mediu, Axe prioritară 4 -
Implementarea sistemelor adecvate de management pentru protecția naturii.

1:25.000
1 cm pe plan = 250 m pe teren






ASOCIAȚIA PENTRU BOTOȘANI
mun. Botoșani, aleea sit. Ioan Frunzetti nr. 5, județul Botoșani



26°21'0"E
1:25,000
1 cm pe plan = 250 m pe teren

26°18'0"E

- Legenda**
- Căile publice 250m și Liniile ferate
 - ▭ Habitat învecinat și Limonă învecinat
 - ▨ Habitați învecinați
 - ▧ Habitați învecinați
 - ▩ Locuri



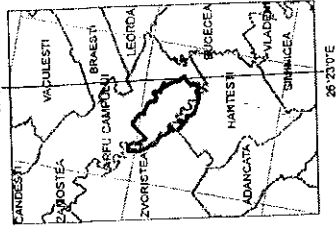
Dimensiune hartă: A3

Proiectat: Serviciul SA 1970
Plan se referă la: Marea Neagră, ROMANIA, 1975

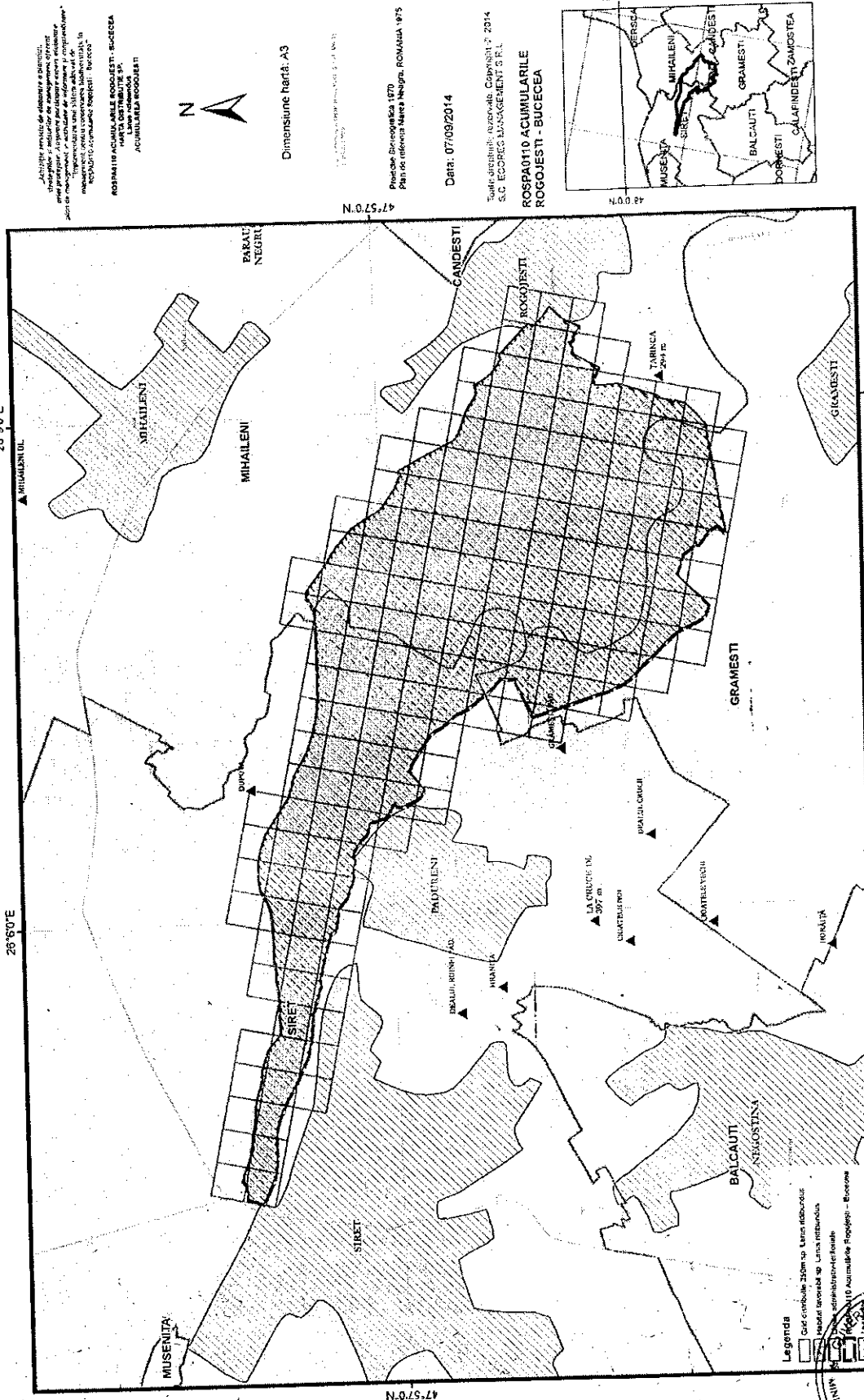
Date: 07/09/2014

Titlu drepturile rezervate: Copyright © 2014
S.C. ECONEX MANAGEMENT SRL

**ROSPĂȘTII ACUMULARILE
ROGOJESTI - BUCECEA
29 23'VE**



ASOCIAȚIA PENTRU BOTOȘANI
mun. Botoșani, alteea sit. Ioan Frunzeti nr. 5, județul Botoșani



Acțiunile prevăzute de dezvoltarea și protecția
patrimoniului cultural și natural sunt realizate în
parteneriat. Asociația este responsabilă de
implementarea proiectului și asigurarea
resurselor necesare pentru realizarea acestuia.
Asociația este responsabilă de
implementarea proiectului și asigurarea
resurselor necesare pentru realizarea acestuia.
ROSPA0110 ACUMULARILE ROGOJESTI - BUCECEA
HARTA DE TRASEE SI
ACUMULARILE ROGOJESTI



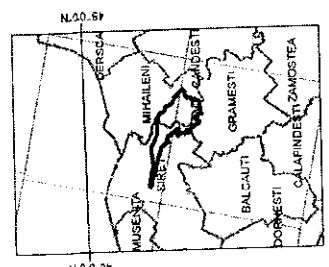
Dimensiune hartă: A3

Proiect de Biogeografie 1970
Plan de rețea Natura Neagră, ROMANIA 1975

Data: 07/09/2014

Tudor Stănescu, Aureliu Cărbunari, 2014
S.C. ESCOPE MANAGEMENT S.R.L.

ROSPA0110 ACUMULARILE
ROGOJESTI - BUCECEA




Proiect finanțat în cadrul POS Mediu, Axa prioritară 4 -
"Implementarea sistemelor adecvate de management pentru protecția naturii."

1:25.000
1 cm pe plan = 250 m pe teren



Legenda
Cerc crenelat: 250m și 500m
Linie întreruptă: Linia rețea
Linie solidă: Linia rețea
Cerc solid: Locașul de interes
ROSPA0110 Acumularile Rogojesti - Bucecea



Acest plan este o anexă la proiectul de studiu de fezabilitate și proiectul de execuție al lucrului de amenajare și dezvoltare a parcului natural "Muntele Bucecea" în cadrul proiectului "Implementarea sistemelor adecvate de management pentru protecția naturii", finanțat prin intermediul mecanismului financiar al Uniunii Europene în cadrul programului de dezvoltare regională "Creșterea competitivității" 2007-2014.

ROSDP0110 ACUMULAREA PROCEȘTEI-BUCECEA

 HANTESŢI - BUCUCEA



Dimensiune hantă: A3

Proiectat de: POS Mediu

Proiectat de: POS Mediu S.R.L.

 Piața Republicii Nr. 10, Iași, România 1075

47°48'0"N

Date: 07/09/2014

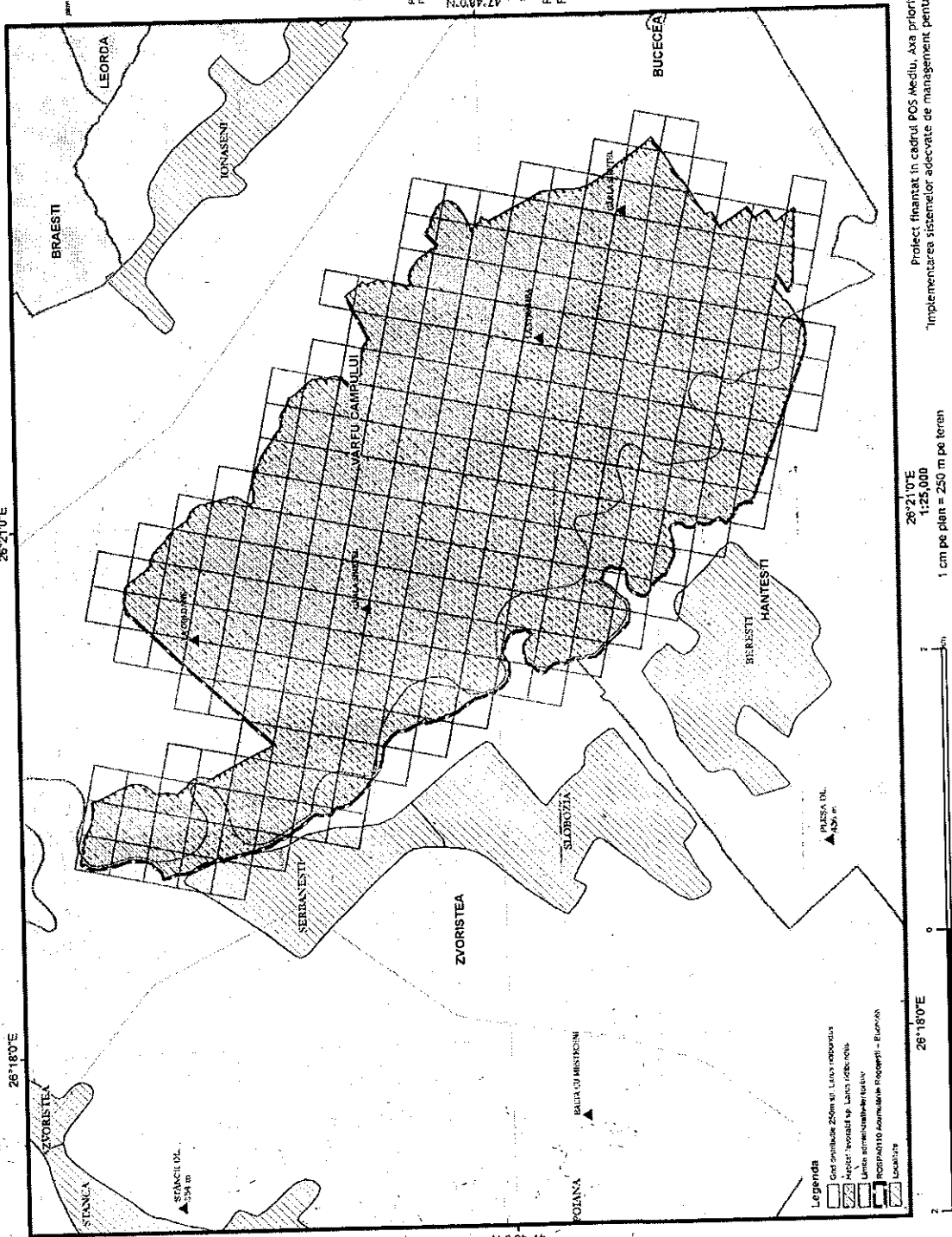
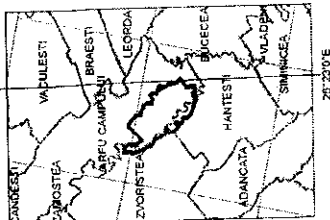
Scara: 1:25,000

 S.C. ECODES MANAGEMENT S.R.L.

ROSDP0110 ACUMULAREA

PROCEȘTEI - BUCUCEA

 20°23'0"E



Legenda

 - Căminul localităţii

 - Căminul localităţii

 - Căminul localităţii

 - Căminul localităţii

 - Căminul localităţii

Proiect finanțat în cadrul POS Mediu, Axa prioritară 4 -

 "Implementarea sistemelor adecvate de management pentru protecția naturii."



ASOCIAȚIA PENTRU BOTOSANI
mun. Botosani, aleea sil. Ioan Frunzetti nr. 5, județul Botoșani

„Activitate servicii de evaluare a schimbărilor climatice și studii de impact asupra mediului în proiectele de dezvoltare durabilă și proiectele de investiții în activități de regenerare și conservare a mediului înconjurător”
Proiectul de activitate este finanțat prin intermediul mecanismului de suport financiar al Sistemului Național de Activități de Dezvoltare Durabilă și de Conservare a Mediului înconjurător, implementat în cadrul Programului Național de Activități de Dezvoltare Durabilă și de Conservare a Mediului înconjurător, finanțat prin intermediul mecanismului de suport financiar al Sistemului Național de Activități de Dezvoltare Durabilă și de Conservare a Mediului înconjurător.

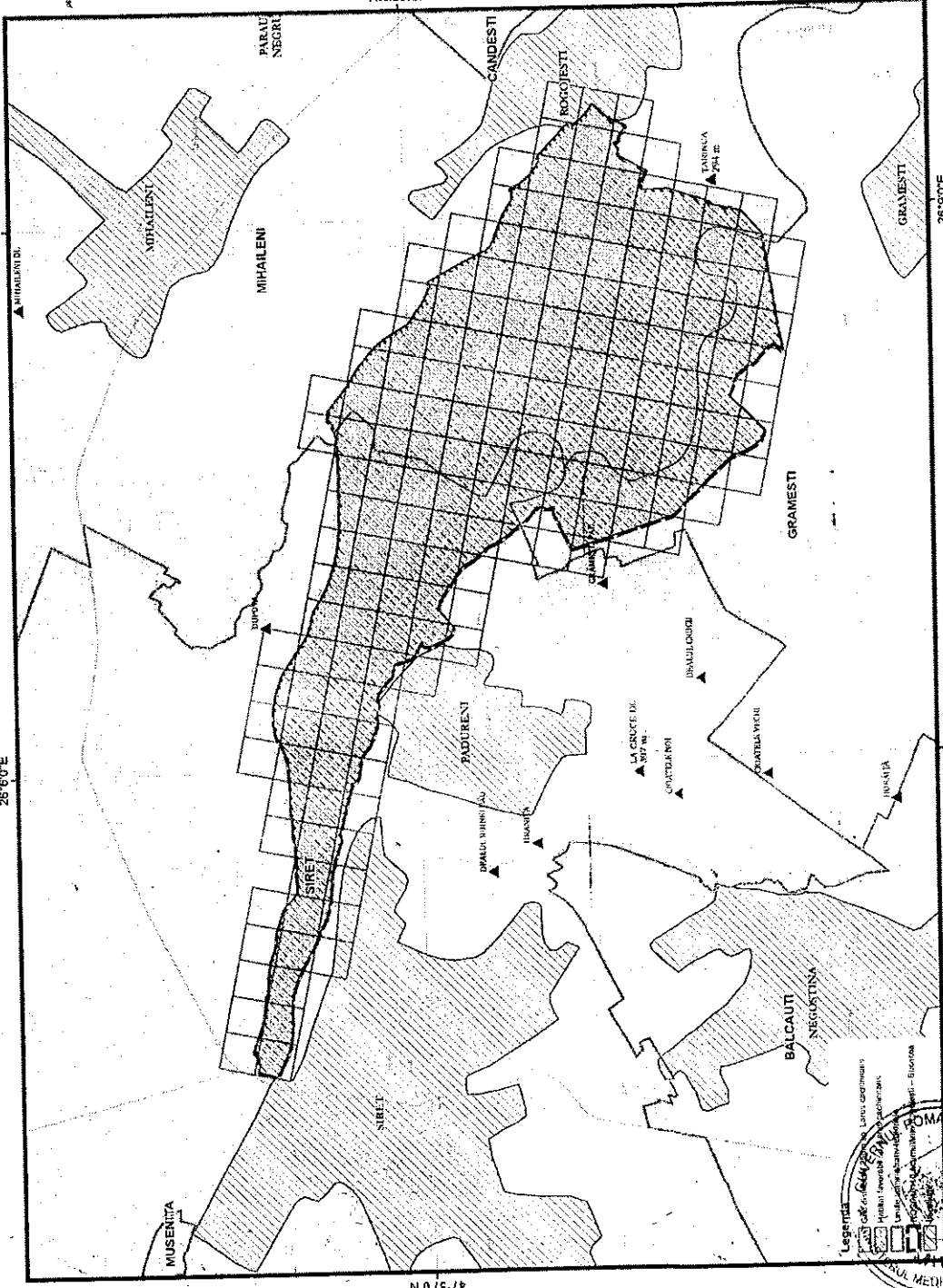
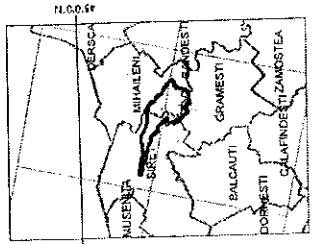


Dimensiune hartă: A3


Proiectat și redactat în: 1979
Plan de referință: Baza de date: ROMANIA, 1975

Data: 07/09/2014

Deținătorul drepturilor de autor: SC „SCOPUS MANAGEMENT S.R.L.”
ROSPA0119 ACUMULARILE
ROȘIȘTI - BUCECEA



Proiect finanțat în cadrul POS Mediu, Axa prioritară 4 -
"Implementarea sistemelor adecvate de management pentru protecția naturii."



Activitate specială de studiere a stării
sistemelor și naturii de management și
conservare a naturii în scopul dezvoltării
sustenabile și activități de informare și
conservare a naturii și activități de
management și conservare a naturii
ROȘARIU ALBĂȘTEAȘI nr. 10, Botosani - Bucecea
ROMANIA

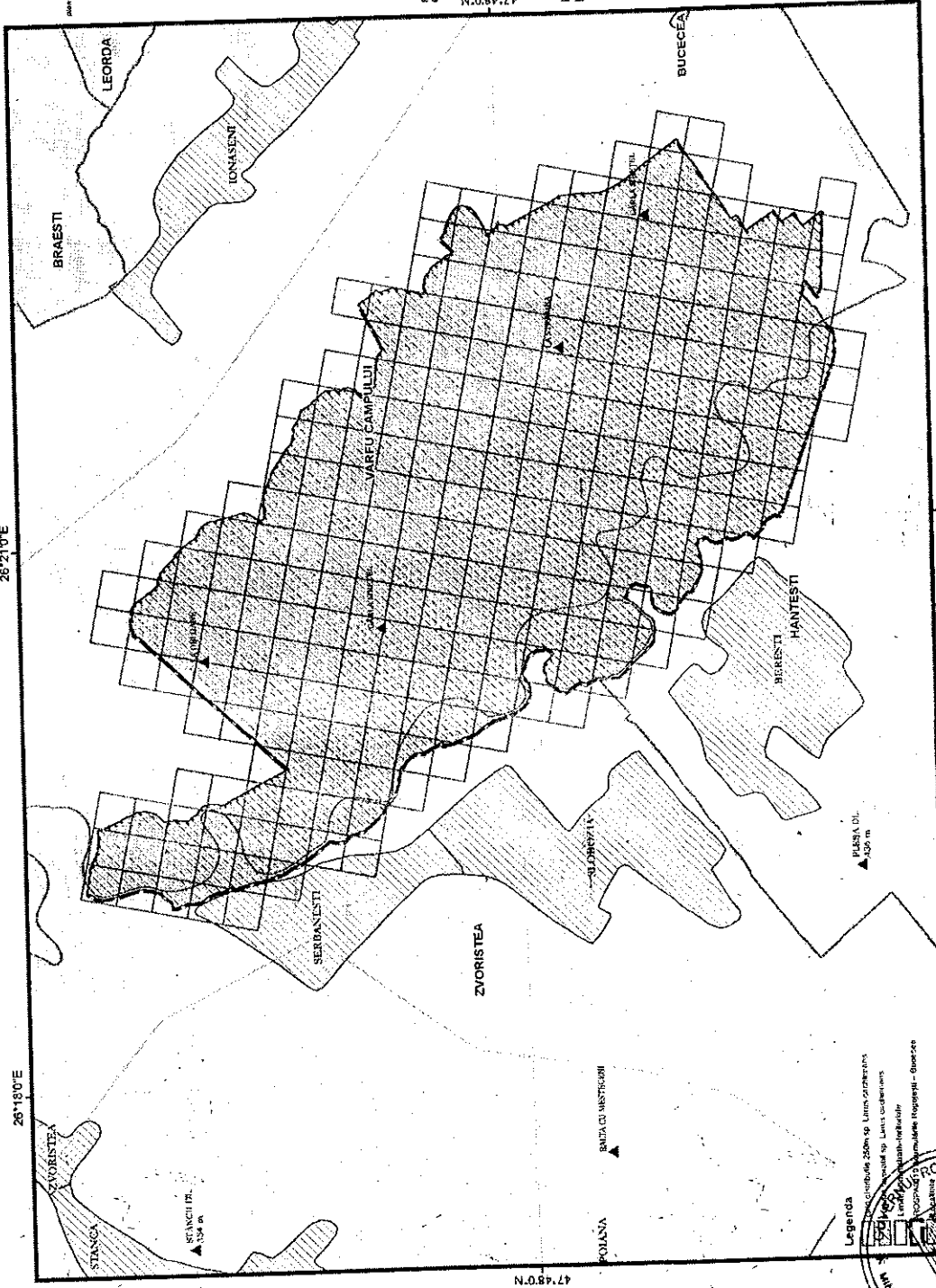
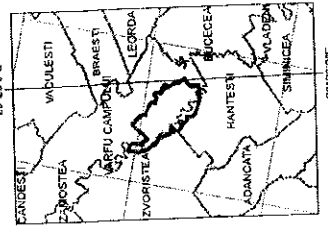


Dimensiune hartă: A3

Proiecta Stereografică 1970
Plan de referință: Merca Noastră, ROMANIA 1975

Data: 07/09/2014

Mapa Sistemelor Cartografice Europeană © 2014
S.P. EUROCEA MANAGEMENT S.R.L.
ROȘARIU ALBĂȘTEAȘI - BUCUCEEA
ROȘARIU ALBĂȘTEAȘI - BUCUCEEA
26°23'0"E



Legenda
- Căminul 250m și Linia de protecție
- Căminul și Linia de protecție
- Căminul și Linia de protecție
- Căminul și Linia de protecție

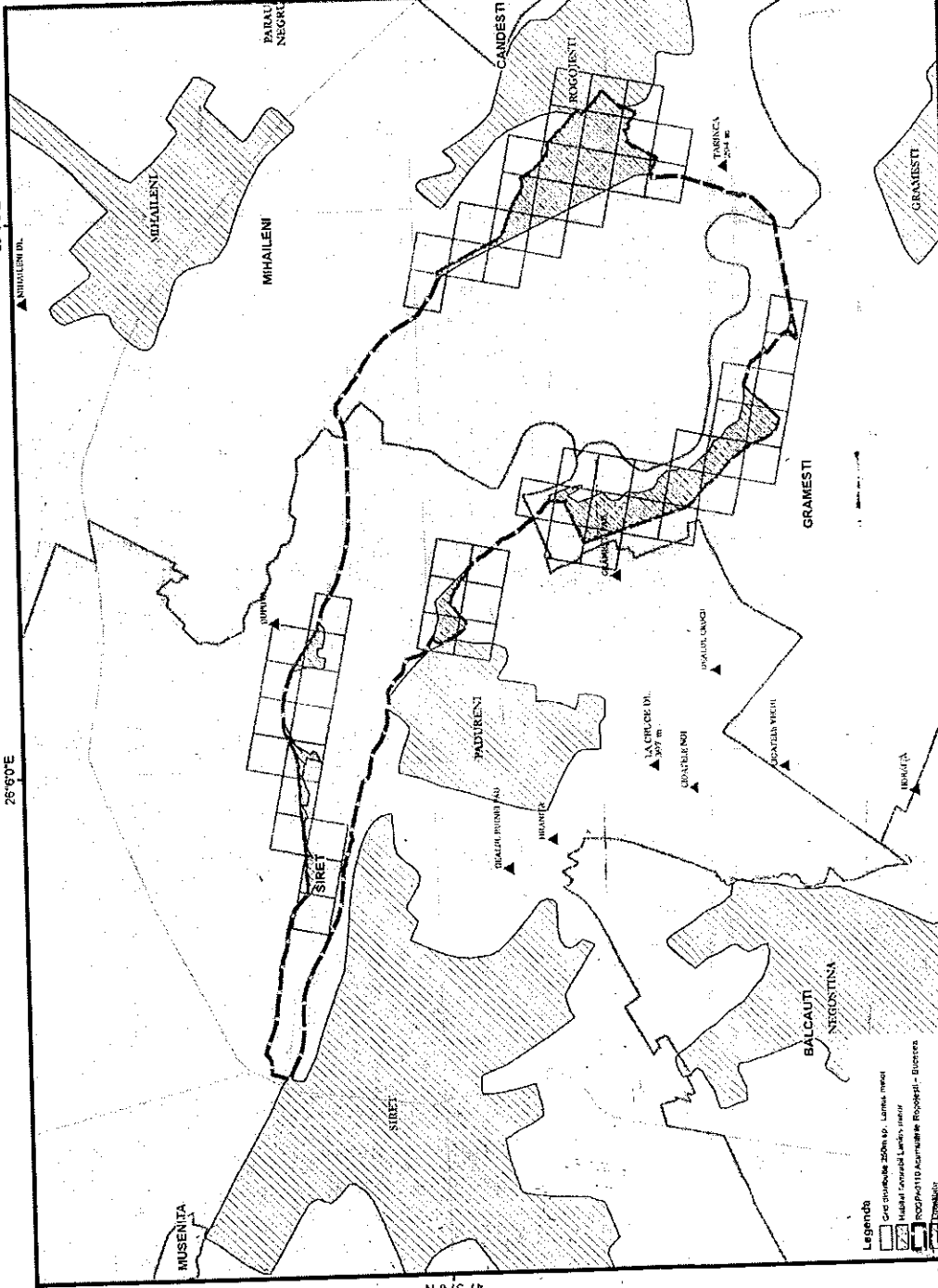


Proiect finanțat în cadrul POS Mediu, Axă prioritară 4 -
Implementarea sistemelor adecvate de management pentru protecția naturii.

26°21'0"E
1:25,000
1 cm pe plan = 250 m pe teren



ASOCIAȚIA PENTRU BOTOȘANI
mun. Botoșani, aleea sit. Ioan Frunzetti nr. 5, județul Botoșani



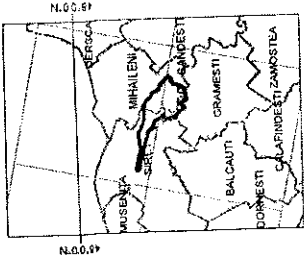
Dimensiune harta: A3

Proiect: 2007/09/2014
Plan de evaluare a stării de conservare a mediului înconjurător și a managementului sistemelor ecologice în cadrul POS Mediu în județul Botoșani.

Data: 07/09/2014


Titlu: Proiectul POS Mediu, Cuadrantul 2014
S.C. ECOPRES MANAGEMENT S.R.L.

ROȘAGIȘTI - BUCUCEA



28°50'E
Proiect realizat în cadrul POS Mediu, Axa prioritara 4.
Implementarea sistemelor adecvate de management pentru protecția naturii.

1:25,000
1 cm pe plan = 250 m pe teren





ASOCIAȚIA PENTRU BOTOȘANI
 mun. Botoșani, aleea șii. Ioan Frunzetti nr. 5, județul Botoșani

Adăugarea informațiilor de evaluare a impactului
 ambiental și a măsurilor de management diferențiate
 în planul de management este necesară pentru a
 "implementa și să se asigure că activitățile de
 dezvoltare sunt în conformanță cu legislația în
 vigoare în domeniul protecției mediului și
 al planului de management al regiunii - Bucovina"

RESPONSABILITATEA PENTRU ACUMULĂRILE - BUCECEA
 MAPA DISTRIBUȚIEI SA
 ACUMULĂRILOR BUCECEA



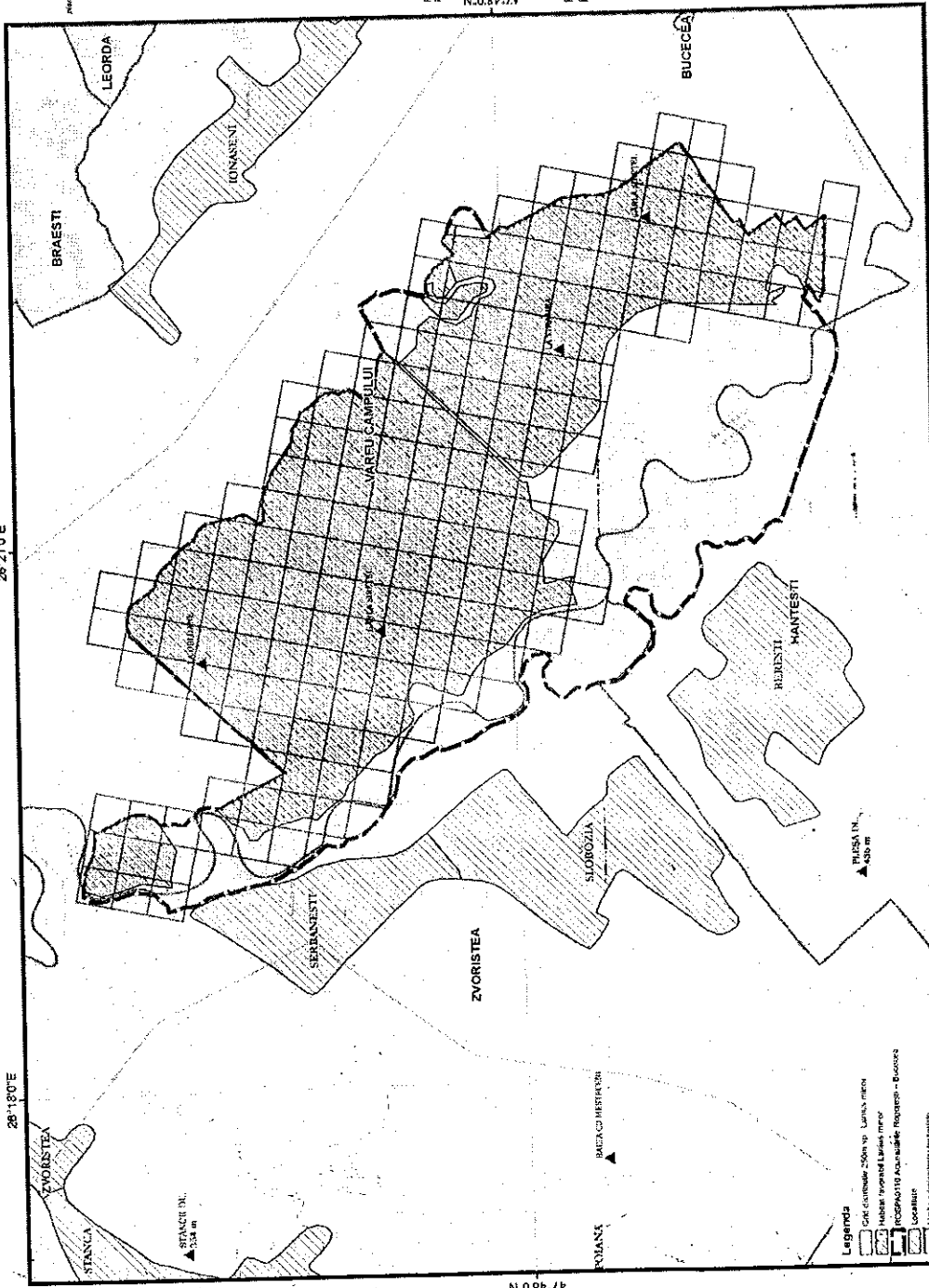
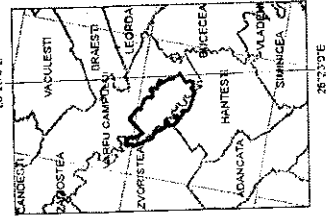
Dimensiune hartă: A3

Proiect: SERVICIUL SA
 Plan de evaluare Impactul Mediului, ROMANIA 1975

Data: 07/09/2014

Coordonate geografice: 47°48'0"N
 26°21'0"E

ROSPA010 ACUMULĂRILE
 ROGOJESTI - BUCECEA
 26°21'0"E



Proiect finanțat în cadrul POS Mediu, Axa prioritară 4 -
 "Implementarea sistemelor adecvate de management pentru protecția naturii."

26°21'0"E
 1:25,000
 1 cm pe plan = 250 m pe teren





ASOCIAȚIA PENTRU BOTOȘANI
mun. Botoșani, aleea sît. Ioan Frunzeți nr. 5, județul Botoșani

„Adăptare servitiu de dezvoltare planificată”
în cadrul proiectului „Acțiunile de dezvoltare a
sistemelor de apă potabilă și salubritate în zonele
rurale din România”, finanțat prin intermediul
planului de management de proiect al Programului de Dezvoltare Rurală
2007-2013, în cadrul măsurii 124 „Investiții în dezvoltarea
sistemelor de apă potabilă și salubritate în zonele rurale”
aprobate în cadrul Planului Național de Dezvoltare Rurală 2007-2013
ROȘCĂRIȘTEA ROMÂNIALE RODOȘTEI - BUCECEA
SOCIETATEA DE INVESTIȚII ȘI
ADMINISTRAȚIE LOCALĂ
ADMINISTRAȚIE LOCALĂ



Dimensiune hîrtă: A3

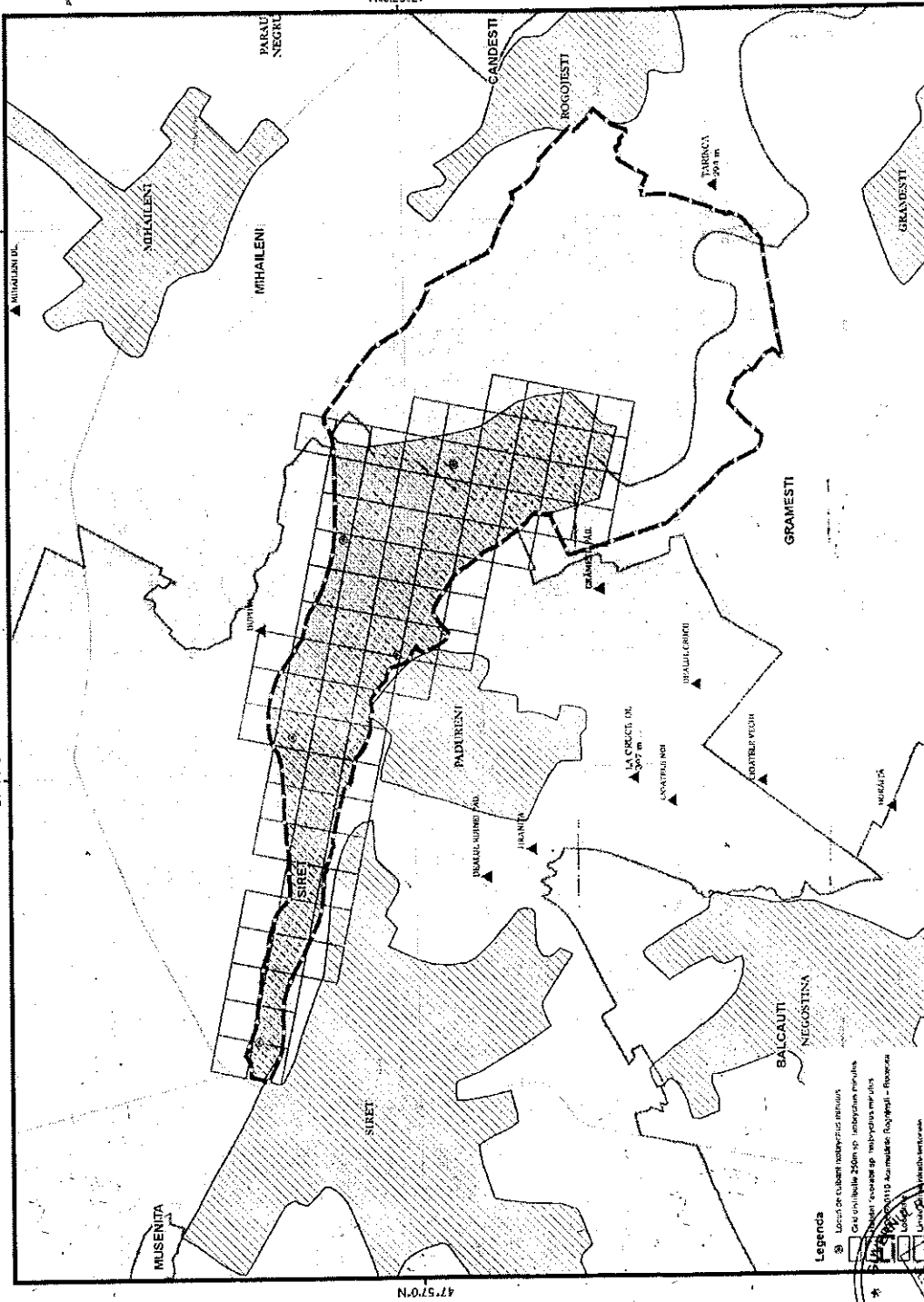
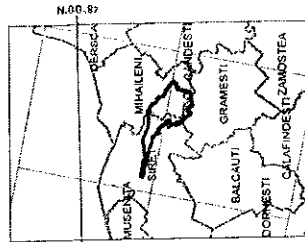
47°57'0"N

Proiectat de: S.C. E.CORDES MANAGEMENT S.R.L.
Plan de protecție: Măști Mergul, ROMANIA 1975


Data: 07/09/2014

Titlu de proprietate: Copyright © 2014
S.C. E.CORDES MANAGEMENT S.R.L.

ROSPATIO ACUMULARILE
ROGOJESTI - BUCECEA



Legenda
 1) Locaș de culturi industriale
 2) Căminul nr. 250m, construcție nouă
 3) Căminul nr. 250m, construcție nouă
 4) Căminul nr. 250m, construcție nouă
 5) Căminul nr. 250m, construcție nouă
 6) Căminul nr. 250m, construcție nouă
 7) Căminul nr. 250m, construcție nouă
 8) Căminul nr. 250m, construcție nouă
 9) Căminul nr. 250m, construcție nouă
 10) Căminul nr. 250m, construcție nouă



250:000
Proiect finanțat în cadrul POS Mediu, Axa prioritară 4
Implementarea sistemelor adecvate de management pentru protecția naturii.

1:25.000
1 cm pe plan = 250 m pe teren



ASOCIAȚIA PENTRU BOTOȘANI
mun. Botoșani, aleea sîc. Ioan Frunzetti nr. 5, județul Botoșani

Asociația este înregistrată la Oficiul de Registrare a Societăților Comerciale din județul Botoșani, în baza actelor de înregistrare nr. 100/2007 și nr. 100/2008. Adresa este: mun. Botoșani, aleea sîc. Ioan Frunzetti nr. 5, județul Botoșani. Telefon: 0239.512.123. E-mail: asociația@botoșani.ro

ROSPA0110 ACUMULARILE ROGJESTI - BUCECEA
SISTEM DE DISTRIBUȚIE ȘI
ACUMULAREA BUCECEA



Dimensiune hantă: A3

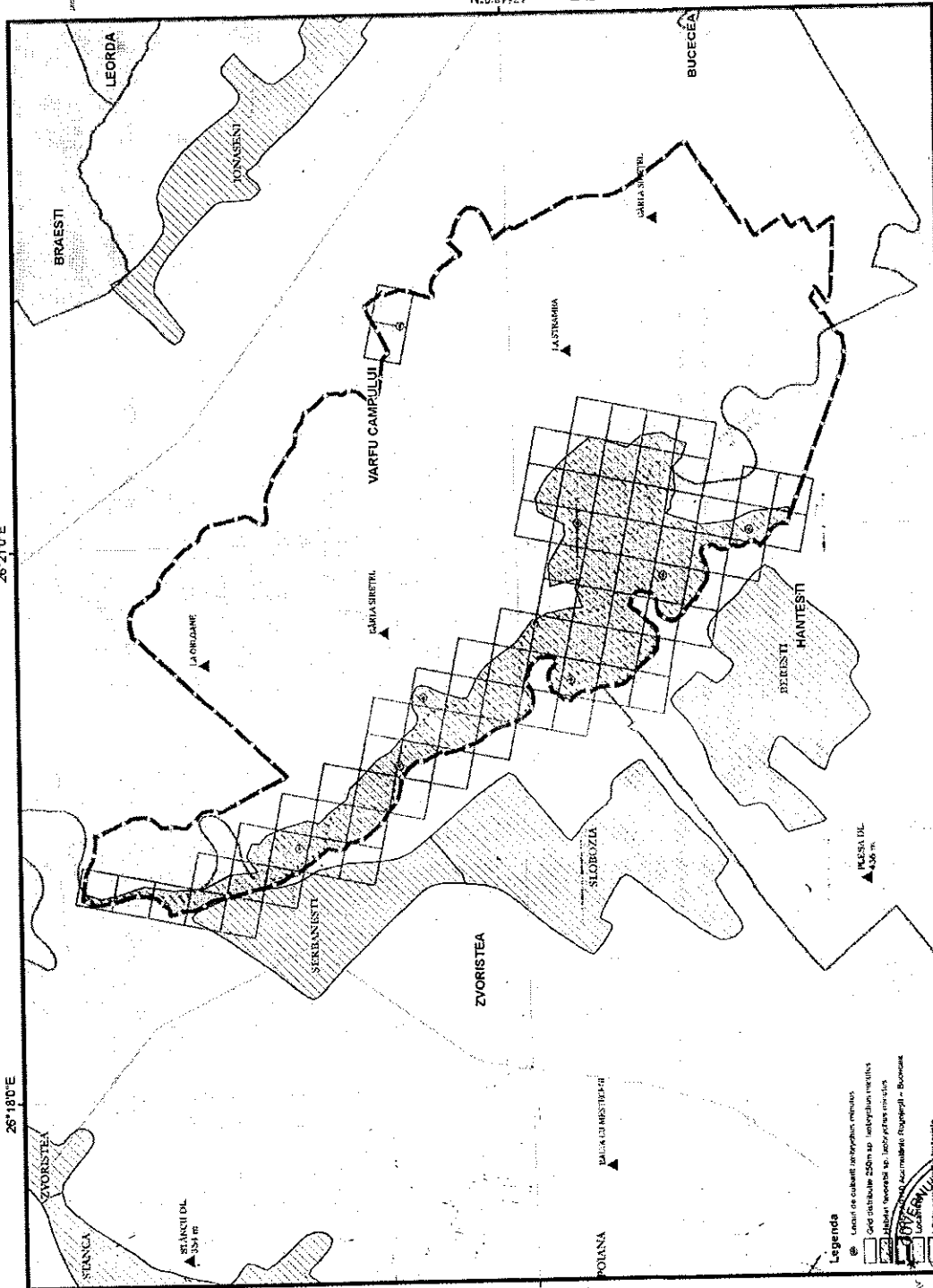
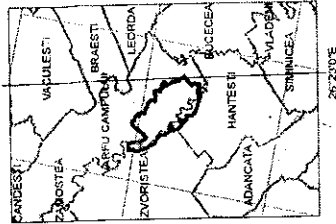
Proiectat de: POSMEDIU

Proiect de Sîntetizată 1970
Plan de rețea: Amplasament, ROMANIA 1975

Data: 07/09/2014

Tara de origine: ROMANIA, Coordonate: 2014
S.C. ECOPRES MANAGEMENT S.R.L.

ROSPA0110 ACUMULARILE
ROGJESTI - BUCECEA
26°23'N
26°23'E



Legendă
 ● Locuri de cabluri în teritoriul proiectat
 ○ Găuri de distribuție 250m și 1000m în teritoriul proiectat
 □ Zăbiriți în proiect de distribuție în teritoriul proiectat
 □ Zăbiriți în proiect de distribuție în teritoriul proiectat
 □ Zăbiriți în proiect de distribuție în teritoriul proiectat
 □ Zăbiriți în proiect de distribuție în teritoriul proiectat



26°21'0"E
1:25,000
1 cm pe plan = 250 m pe teren

26°18'0"E
9
0
1
2
3
4
5
6
7
8
9
10
11
12
13
14
15
16
17
18
19
20
21
22
23
24
25
26
27
28
29
30
31
32
33
34
35
36
37
38
39
40
41
42
43
44
45
46
47
48
49
50
51
52
53
54
55
56
57
58
59
60
61
62
63
64
65
66
67
68
69
70
71
72
73
74
75
76
77
78
79
80
81
82
83
84
85
86
87
88
89
90
91
92
93
94
95
96
97
98
99
100

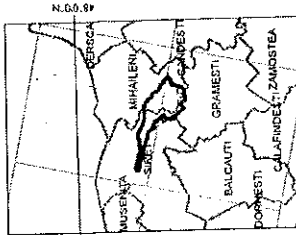


Dimensiune hartă: A3

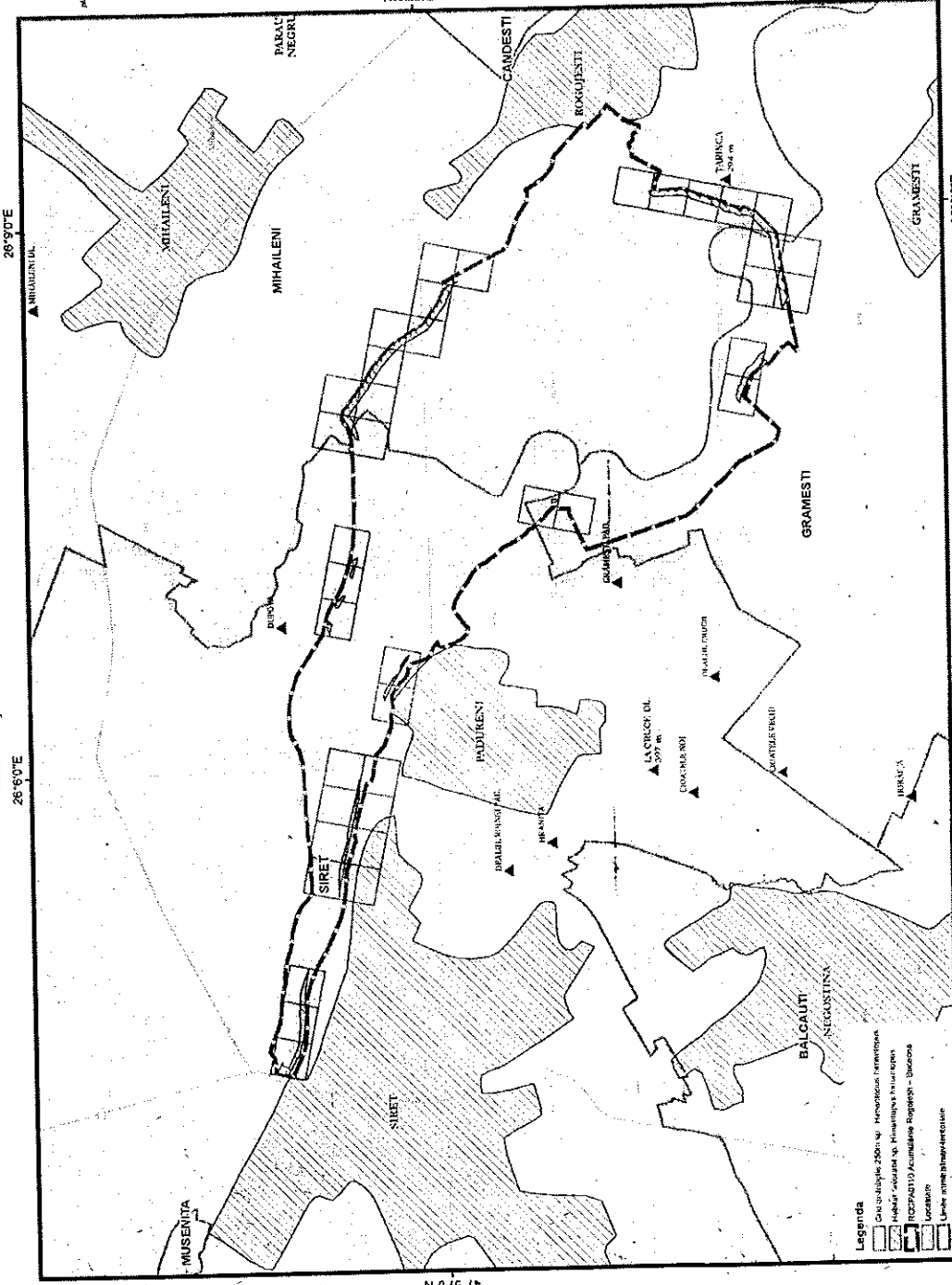
Proiect: Situations No. 120
Plan de inventar siturilor Natura 2000, ROMANIA 1975

Data: 07/09/2014

Titlu de proiect: IANCUȘI, ȘTIPEȘ ȘI
S.C. ECOLOGIA ALBA - GERGENI S.R.L.
RGSPA0110 ACUMULARILE
ROGOJEȘTI - BUCECEA



ASOCIAȚIA PENTRU BOTOȘANI
mun. Botoșani, alea sil. Ioan Frunzetti nr. 5, județul Botoșani



Proiect de management în cadrul POS-Mediu, Axa prioritară 4.
Implementarea sistemelor adecvate de management pentru protecția naturii.

1:25,000
1 cm pe plan = 250 m pe teren

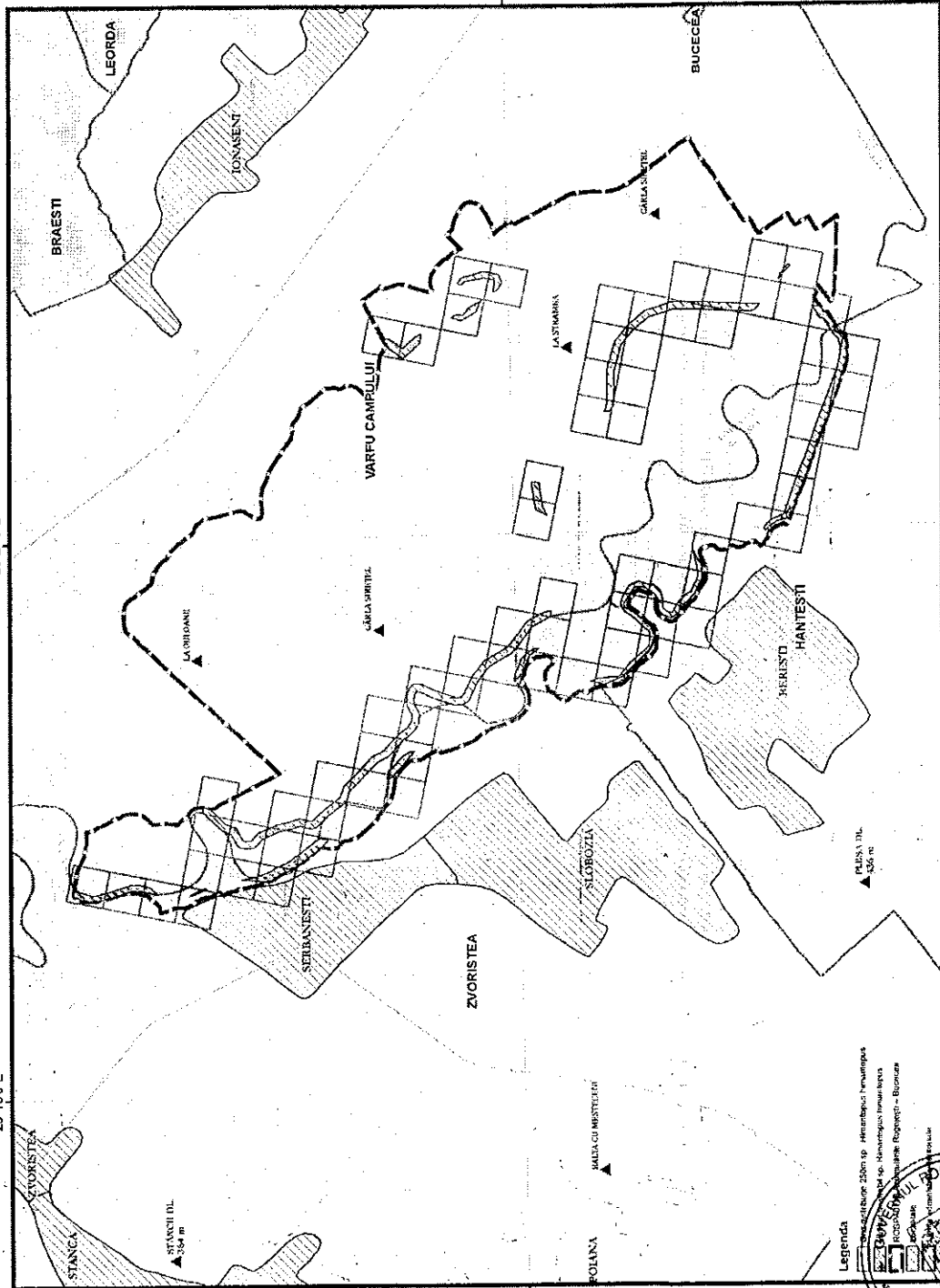


- Legenda
- Cămin (250 m de la hidrocentrală)
- Podul de lemn peste râul Siret
- Podul de lemn peste râul Siret - construcție
- Podul de lemn peste râul Siret - proiect
- Podul de lemn peste râul Siret - teren





ASOCIAȚIA PENTRU BOTOȘANI
mun. Botoșani, alea. sit. Ioan Frunzettei nr. 5, județul Botoșani



Activitate de studiu de evaluare a planului de management al rezervorului ROSIPA0110 ACUMULARILE ROGOJESTI - BUCECEA. Scopul activității este evaluarea impactului asupra mediului și gestionarea riscurilor asociate cu proiectul de amenajare și gestionare a rezervorului ROSIPA0110 ACUMULARILE ROGOJESTI - BUCECEA.



Dimensiune hartă: A3

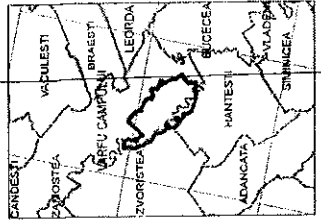
Coordonate geografice: 47°48'0"N 26°21'0"E

Proiectat: Dinamica 1970
Plan de rezervor Măreș Neșpita, ROMANIA, 5175


Data: 07/09/2014

Titlu proprietate rezerva: Coproprietate 2014
S.C. ECPRES-MANAGEMENT SRL

ROSIPA0110 ACUMULARILE
ROGOJESTI - BUCECEA
26°23'0"E



26°21'0"E
1:25,000
1 cm pe plan = 250 m pe teren



Actiunile proiectului de studiu sunt realizate în cadrul proiectului "Asociația pentru Botoșani" finanțat prin intermediul mecanismului de management al sistemelor adecvate de management pentru protecția naturii, în cadrul proiectului "Implementarea sistemelor adecvate de management pentru protecția naturii".

ROSPA0110 ACUMULARILE ROSOJESTI - BUCECEA
HARTA DISTRIBUȚIE SA
DE REZERVATIE
ACTIVITĂȚI ROSOJESTI

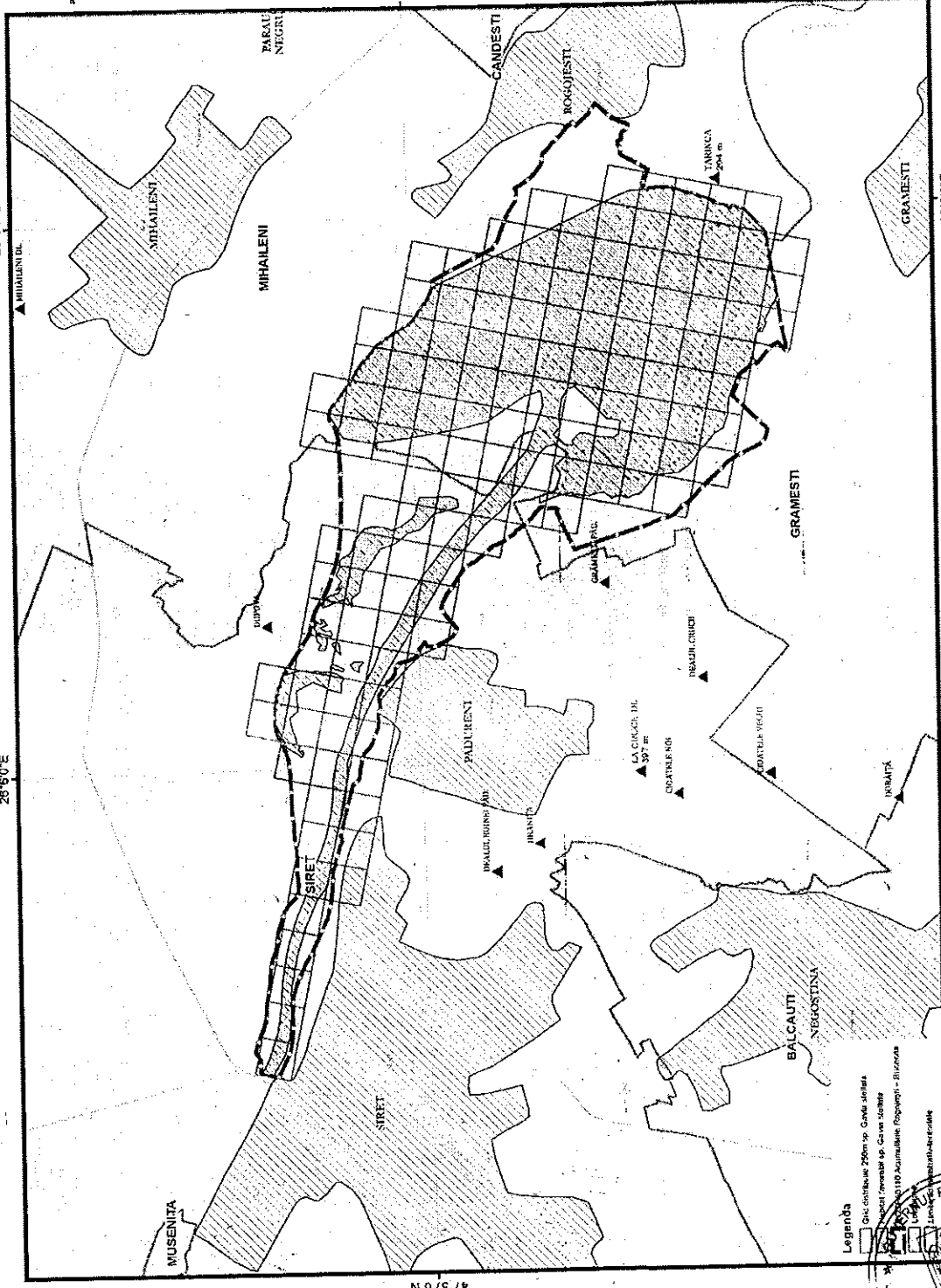
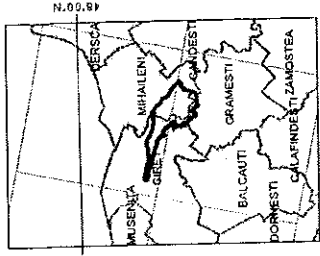


Dimensiune hartă: A3

Pușcăriuța Șirăușului, 1970
Plan de rezervat Marea Neagră, ROMANIA, 1975

Data: 07/09/2014

Totul este publicat în rezervație. Copyright © 2014
S.C. ESCOES MANAGEMENT S.R.L.
ROSPA0110 ACUMULARILE
ROSOJESTI - BUCECEA




Legenda
 □ Gise distribuite 200m sp. Gazele sitului
 □ Gise distribuite 50m sp. Gazele sitului
 □ Gise distribuite 10m sp. Gazele sitului
 □ Gise distribuite 5m sp. Gazele sitului
 □ Gise distribuite 2m sp. Gazele sitului
 □ Gise distribuite 1m sp. Gazele sitului
 □ Gise distribuite 0,5m sp. Gazele sitului
 □ Gise distribuite 0,2m sp. Gazele sitului
 □ Gise distribuite 0,1m sp. Gazele sitului

1:25,000
1 cm pe plan = 250 m pe teren

26°6'0"E
0 2

ROSPA0110 ACUMULARILE ROSOJESTI - BUCECEA
Proiect realizat în cadrul POS Mediu, Axa prioritară 4 -
Implementarea sistemelor adecvate de management pentru protecția naturii.





ASOCIATIA PENTRU BOTOSANI
mun. Botosani, alea. sit. Ioan Frunzetti nr. 5, judetul Botosani

Asociatia pentru Botosani este o asociatie de persoane fizice, care are ca scop principal activitatea de dezvoltare si promovare a mediului natural si cultural din zona de studiu. Scopul principal al asociatiei este de a realiza proiecte de dezvoltare durabila si de a promova activitati de educatie si informare in domeniul mediului natural si cultural.

ROSPATIJA ACUMULARILE NODULESTI - BUCECEA
HARTA DE TITLURI SI P
ACUMULARIA BUCECEA



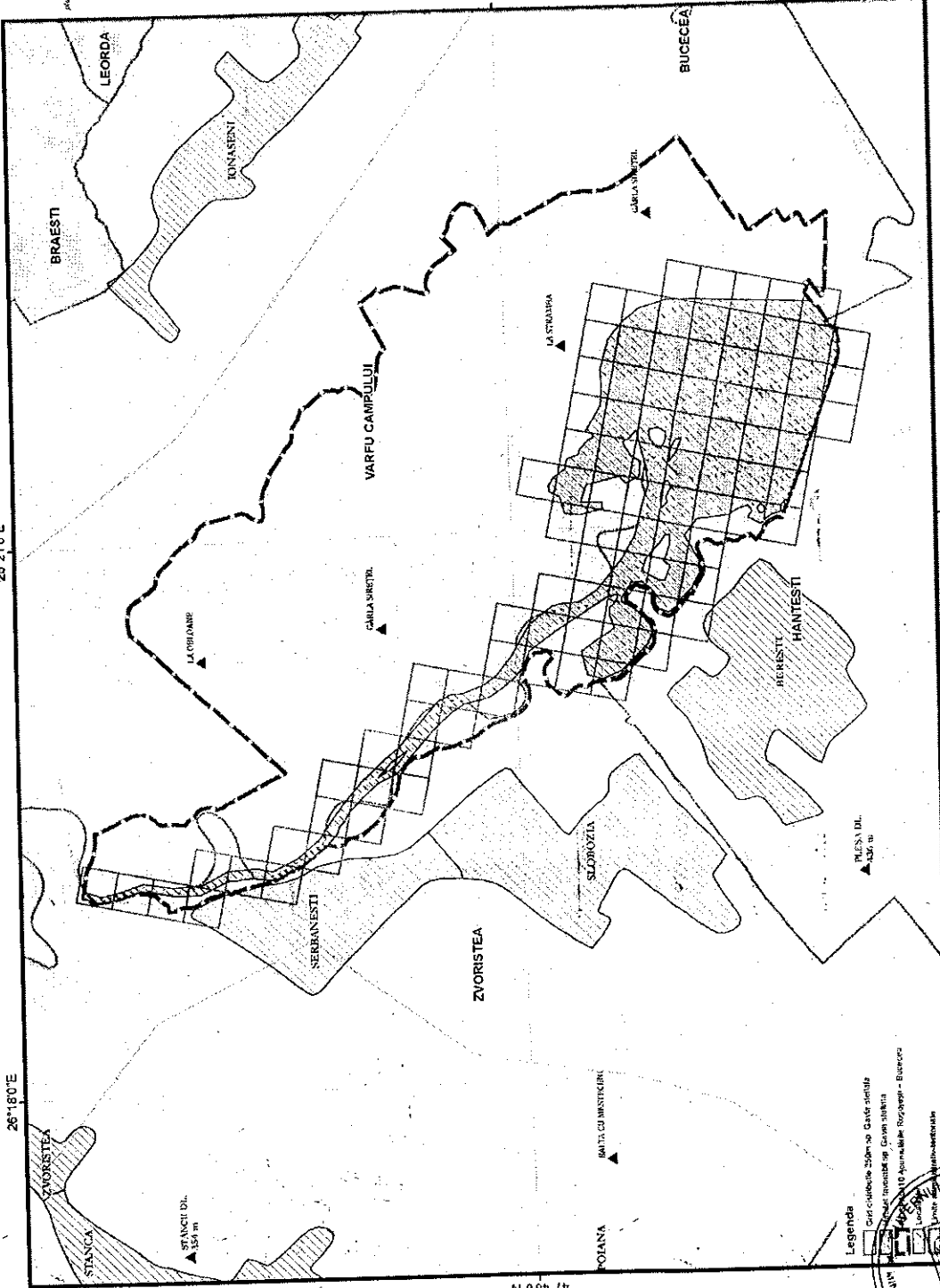
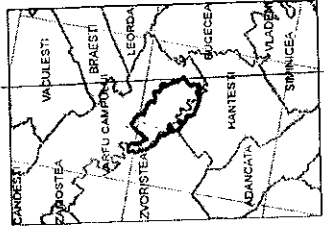
Dimensiune hartă: A3

Proiect: Situația din 1970
Plan în rubrică: Izabela Neaga, ROMANIA, 975

Data: 07/09/2014

Titlu de proprietate: 1970
S.C. ECOLOGIC MANAGEMENT S.R.L.

ROSPATIJA ACUMULARILE
ROGOJESTI - BUCECEA
28°23'0"E



Proiect finanțat în cadrul POS Mediu, Axă prioritară 4 -
"Implementarea sistemelor adecvate de management pentru protecția naturii."

1 cm pe plan = 250 m pe teren

28°21'0"E
1:25.000

28°18'0"E

Legenda

- Grădina
- Grădina cu apă
- Grădina cu apă și gaz
- Grădina cu apă și gaz și apă caldă
- Grădina cu apă și gaz și apă caldă și apă caldă
- Grădina cu apă și gaz și apă caldă și apă caldă și apă caldă





ASOCIATIA PENTRU BOTOSANI

mun. Botosani, alea sil. Ioan Frunzetti nr. 5, judetul Botosani

Asociatia este de interes public, este de interes public si este de interes public...
ROMANIA
ROMANIA
ROMANIA



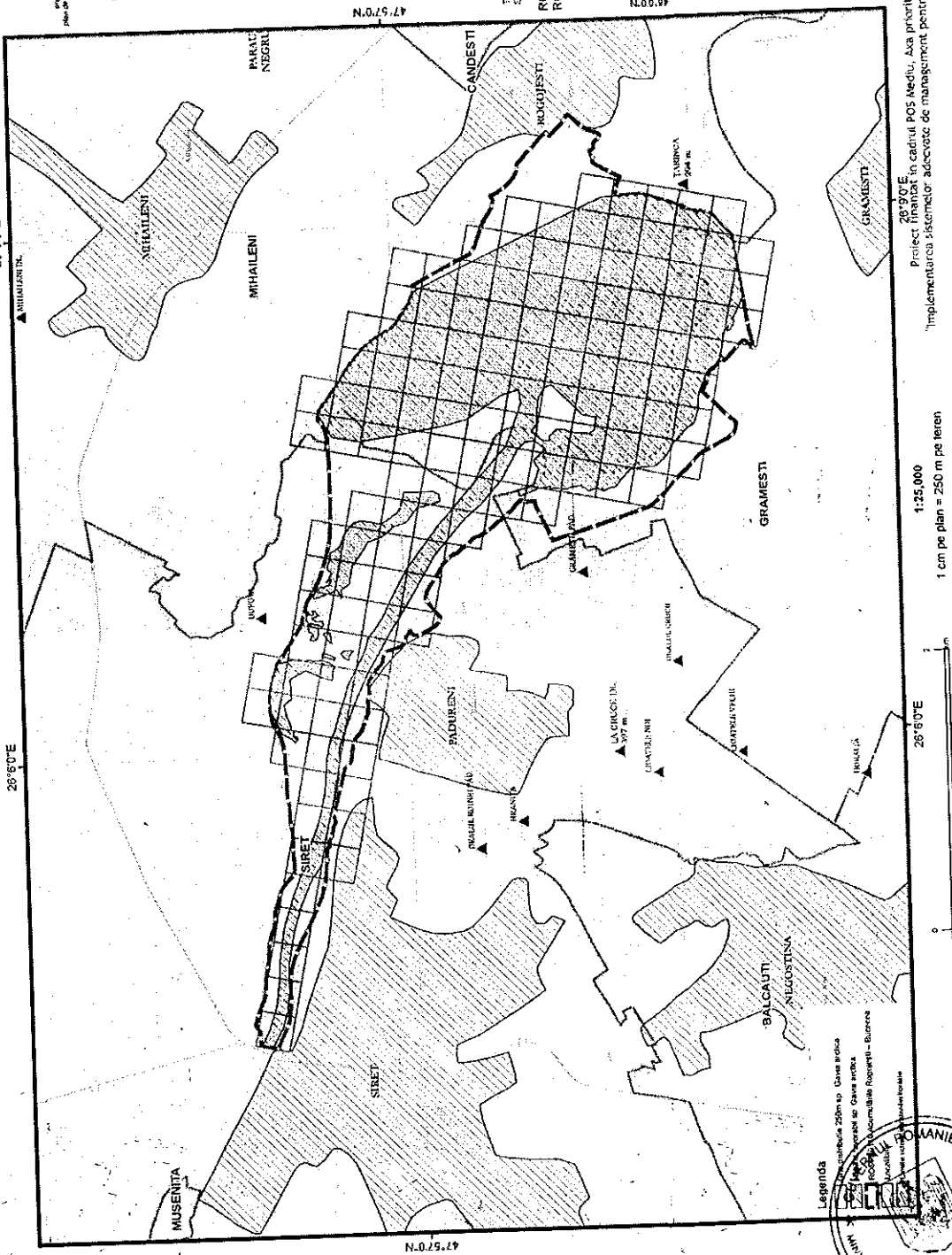
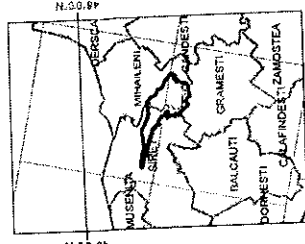
Dimensiune hartă: A3

47°57'N

Strada Stenopolsca 1970
Pentru un rețetă Noua Neagra, ROMANIA 1975

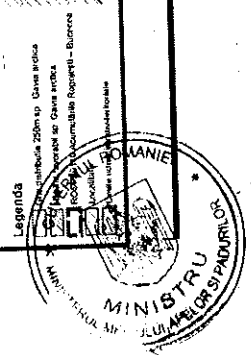
Data: 07/08/2014

Proiectant: S.C. E.C.S. MANAGEMENT S.R.L.
ROSPAG110 ACUMULARILE
ROGOJESTI - BUCECEA



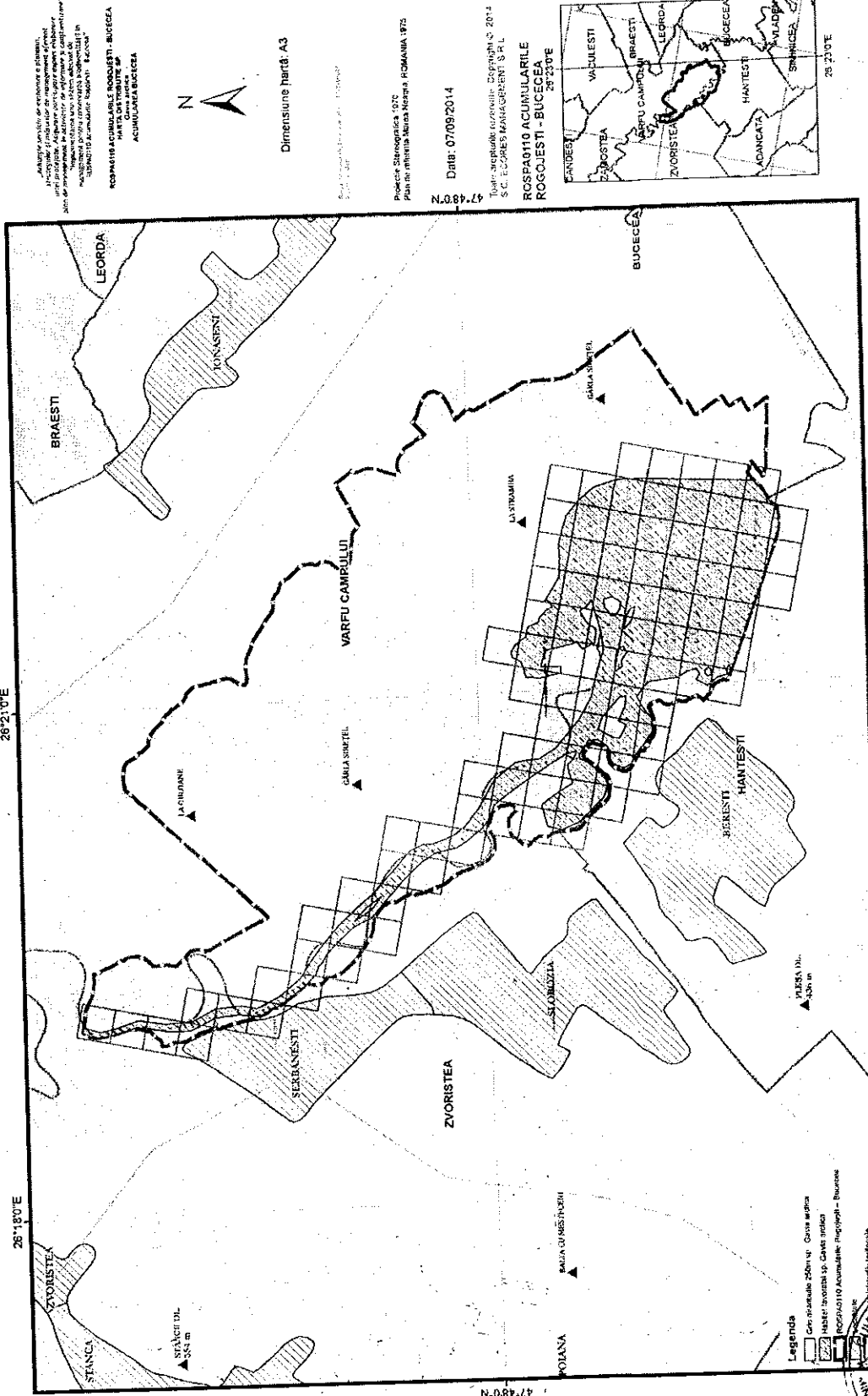
26°30'E
Proiect înaintat în cadrul POS-Mediu, Axa prioritară 4
Implementarea sistemelor adecvate de management pentru protecția naturii.

1:25.000
1 cm pe plan = 250 m pe teren





ASOCIAȚIA PENTRU BOTOȘANI
mun. Botoșani, ațeeș sit Ioan Frunzetteș nr. 5, județul Botoșani

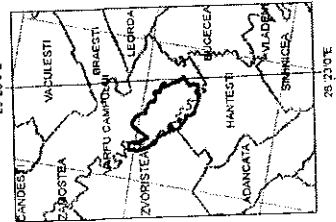


Asociația este compoșă din persoane fizice și juridice, care au depușă proiectul de management și planul de amenajare a teritoriului pentru ațeeș obiectiv al sitului. Asociația este compoșă din persoane fizice și juridice care au depușă proiectul de management și planul de amenajare a teritoriului pentru ațeeș obiectiv al sitului. Asociația este compoșă din persoane fizice și juridice care au depușă proiectul de management și planul de amenajare a teritoriului pentru ațeeș obiectiv al sitului.



Dimensiuneș harteș A3

Proiecteș Științificeș 50%
Planul de amenajare a teritoriului și managementul sitului
Dataș: 07/09/2014
Titluș științificeș coordonateș Geograficeș 2014
S.C. ESCAPES MANAGEMENT S.R.L.
ROSPA0110 ACUMULAȚIILE
ROȘIȘTEȘ - BUCUCEȘA
28°23'0"E



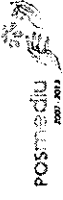
Proiect finanțat în cadrul POS Mediuș Axa prioritară 4.
"Implementarea sistemelor adecvate de management pentru protecția naturii."

28°21'0"E
1:25.000
1 cm pe teren = 250 m pe desen



- Legendă
- Coleș piscicoleș 250m x 1 - Coleș apă
- Harteș Științificeș 1:1 - Coleș apă
- ROSPA0110 Acumulațieș - Botoșani





ASOCIAȚIA PENTRU BOTOȘANI
mun. Botoșani, aleea șii. Ioan Frunzetti nr. 5, județul Botoșani

scopul prezentei studii de evaluare a impactului
proiectului este să stabilească măsurile necesare
pentru prevenirea, reducerea și compensarea efectelor
adverse ale proiectului asupra mediului și a populației
și să prezinte măsurile necesare pentru asigurarea
sustenabilității proiectului. Acesta este
PROȘANII ACUMULARE ROMOJESTI - BUCEEA
HARTĂ DE PLANIFICARE
ACUMULAREA ROMOJESTI

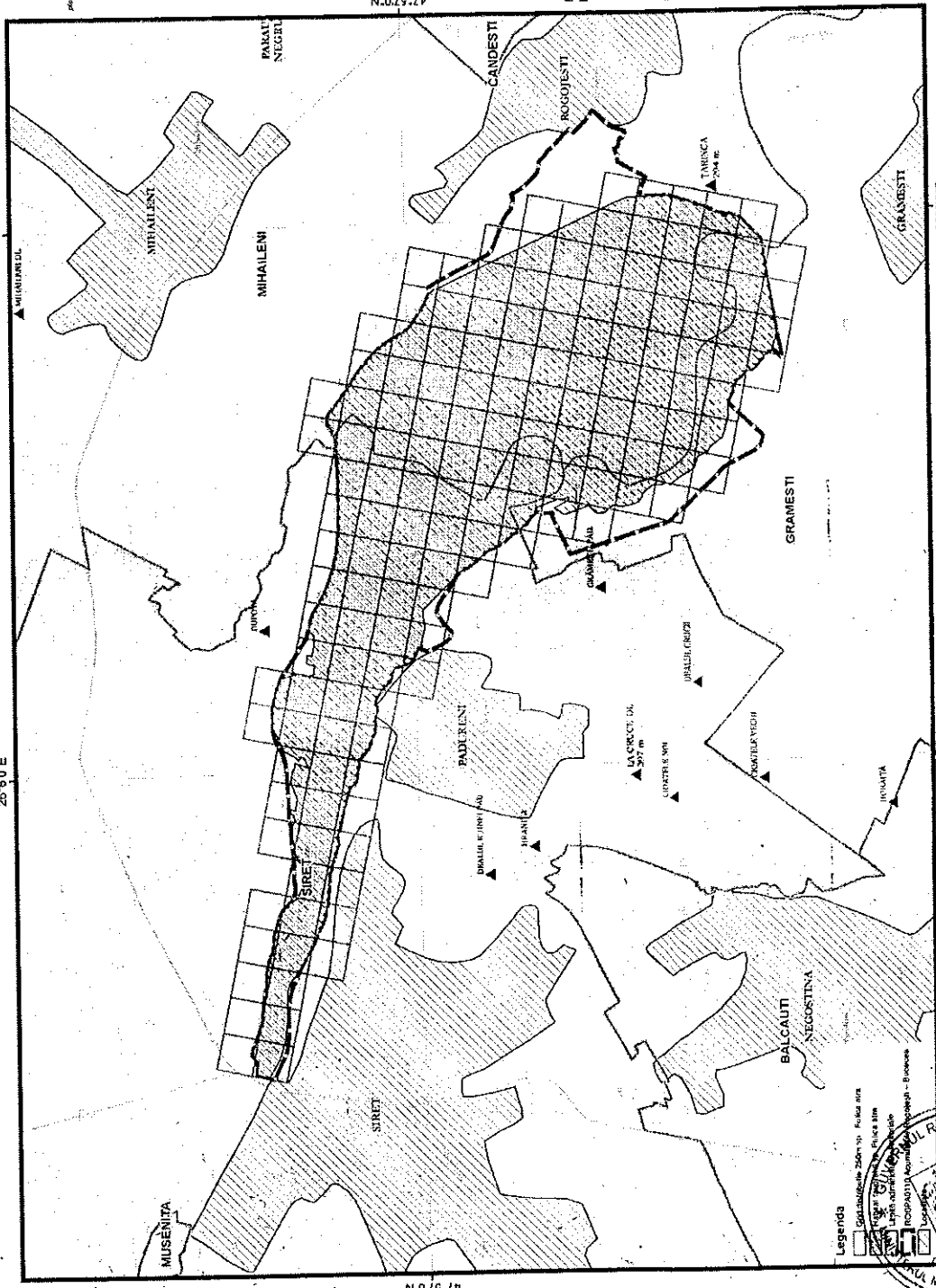
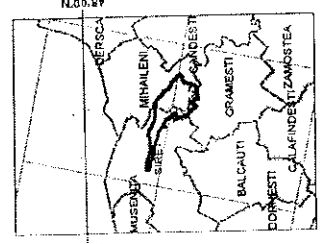


Dimensiune hartă: A3

Proiecție Stereografică 1970
Plan de referință: Alina Neagra, ROMANIA 1975

Data: 07/09/2014


Tehnologia de proiectare: AutoCAD 2014
S.C. ECOSER MANAGEMENT S.R.L.
ROȘARIU ACUMULARE
ROMOJESTI - BUCEEA




26°50'E
28°50'E
Proiect finalizat în cadrul POS Mediu, Axa Prioritară 4 -
Implementarea sistemelor adecvate de management pentru protecția naturii.

1:25.000
1 cm pe plan = 250 m pe teren

- Legenda
- Granițele de 200m și 500m
 - Linia de 100m
 - Linia de 50m
 - Linia de 20m
 - Linia de 10m
 - Linia de 5m
 - Linia de 2m
 - Linia de 1m
 - Linia de 0,5m
 - Linia de 0,2m
 - Linia de 0,1m
 - Linia de 0,05m
 - Linia de 0,02m
 - Linia de 0,01m





ASOCIAȚIA PENTRU BOTOȘANI
mun. Botoșani, alteea sit. Ioan Frunzetti nr. 5, județul Botoșani

Asociația este în proces de înființare și activă în activități de mediu în cadrul proiectului de management și monitorizare a ecosistemului. Activitatea este desfășurată în colaborare cu autoritățile locale și naționale. Scopul este de a realiza un sistem de management și monitorizare a ecosistemului în cadrul proiectului de management și monitorizare a ecosistemului. Scopul este de a realiza un sistem de management și monitorizare a ecosistemului.

ROȘARIȘI ACUMULARELE ROȘOJESTI - BUCECEA
HIDROLOGIC
ACUMULAREA ROȘOJESTI

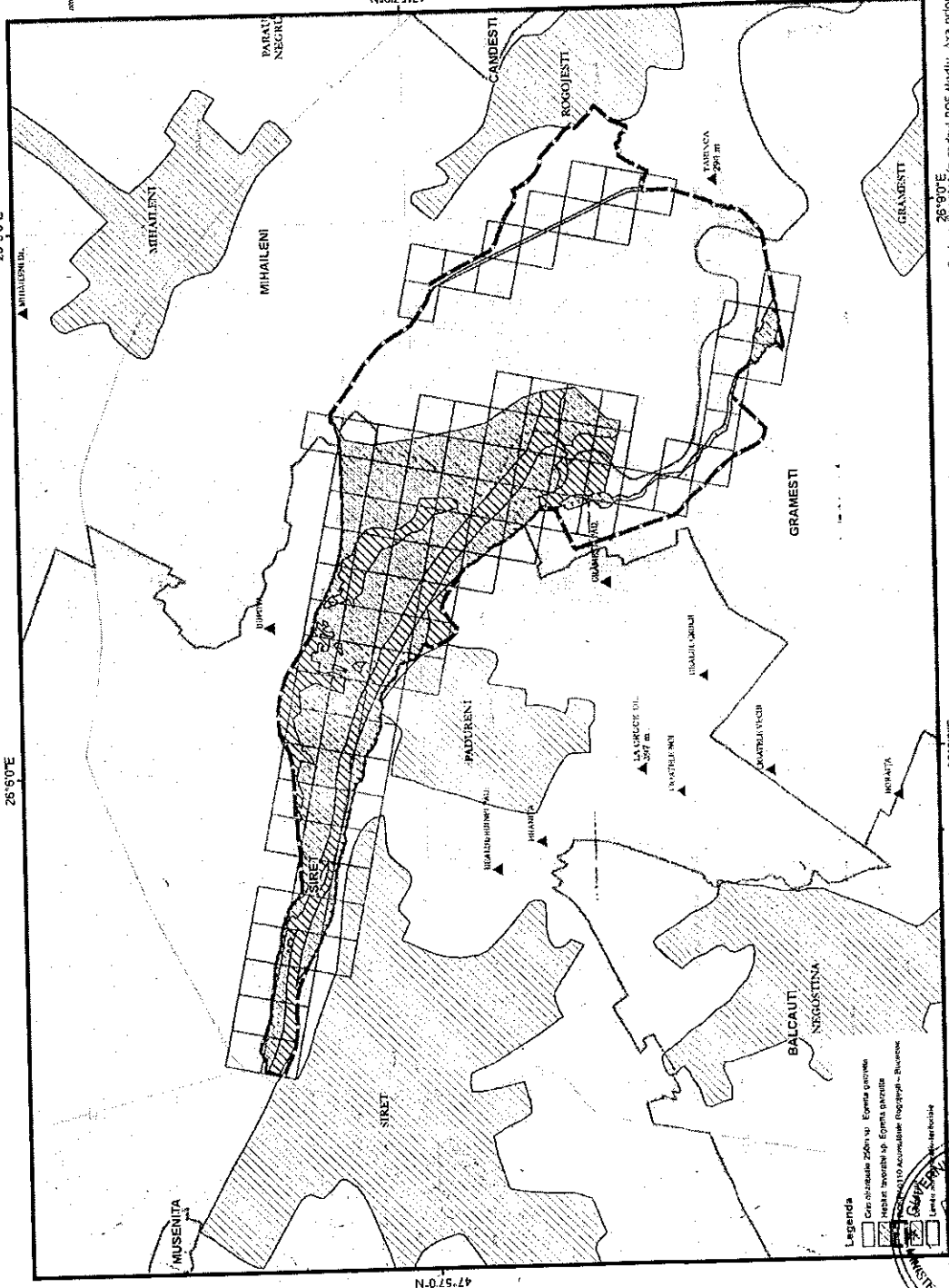
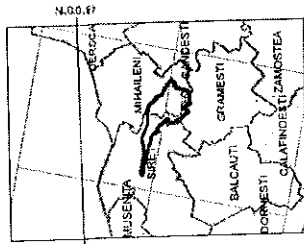


Dimensiune hartă: A3

Proiect: Sistemul de Management și Monitorizare a Ecosistemului
Plan de intervenție în zona Neagra, România - 1975


Data: 07/09/2014


Titular studiului: Ing. Gheorghe C. 2014
S.C. ECOSYS MANAGEMENT S.R.L.



Proiect finanțat în cadrul POS Mediu. Axa prioritară 4 -
Implementarea sistemelor adecvate de management pentru protecția naturii.

1:25,000
1 cm pe plan = 250 m pe teren





ASOCIATIA PENTRU BOTOȘANI
mun. Botoșani, aleea sit Ioan Frunzeți nr. 5, județul Botoșani

Activitatea tehnică de elaborare a studiului
strategic și proiectului de management este
conținutul prezentei documentații și nu este
responsabilitatea autorității contractante.
Responsabilitatea prezentei documentații
este în sarcina autorității contractante.
ROȘARIU ACUMULARELE ÎNDOREȘTI - BUCEGEA
MUNICIPIUL ÎNDOREȘTI
ACUMULAREA BUCEGEA



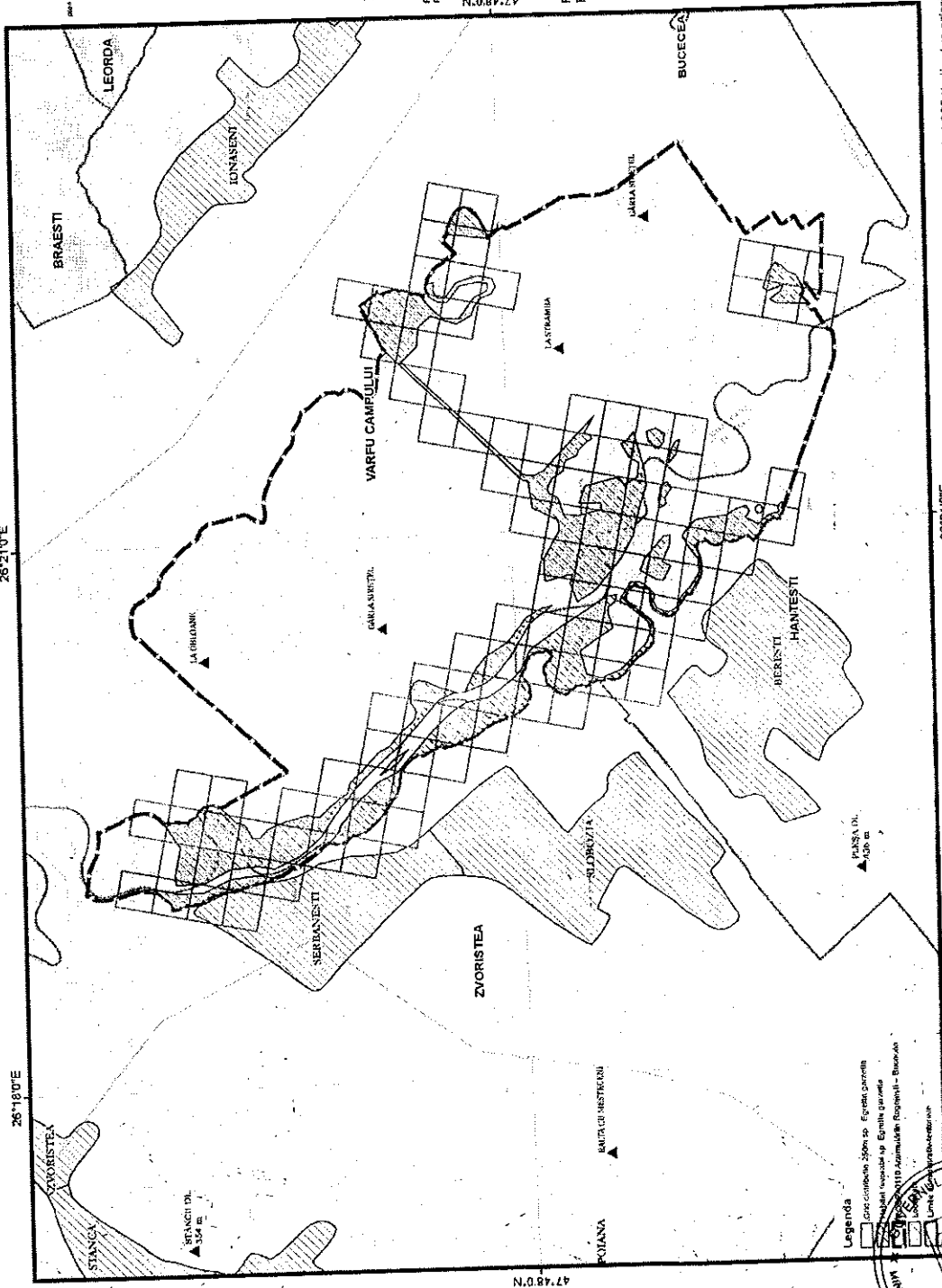
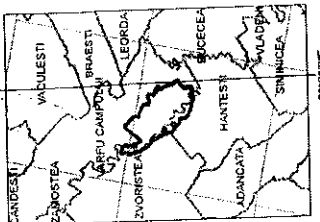
Dimensiune hartă: A3

Proiect: Științific 1970
Plan de salinizare Mării Negre, ROMANIA, 1975


Data: 07/09/2014

Scara: 1:25.000
S.C. ECOBEE MANAGEMENT S.R.L.

ROȘARIU ACUMULARELE
ROGOJEȘTI - BUCEGEA



Legenda
Cerc contine 200m sp. Erythra garnet
Cerc contine 200m sp. Erythra garnet
Cerc contine 200m sp. Erythra garnet
Cerc contine 200m sp. Erythra garnet



Proiect finanțat în cadrul POS Mediu, Axa prioritară 4.
Implementarea sistemelor adecvate de management pentru protecția naturii.

26°21'0"E
1:25.000
1 cm pe plan = 250 m pe teren

„Activitățile prevăzute de proiectare și realizarea, implementarea și monitorizarea de management a proiectului sunt finanțate în cadrul proiectului POS Mediu - Bucecea, prin intermediul activității de dezvoltare și competitivitate”
 “Implementarea și monitorizarea de management a proiectului sunt finanțate prin intermediul activității de dezvoltare și competitivitate”
 ROȘPACTO ACUMULARE ROGOJESTI - BUCECEA
 ROMANIA ACUMULARE ROGOJESTI - BUCECEA
 SIRETI - BUCECEA
 SIRETI - BUCECEA
 ACUMULARE ROGOJESTI

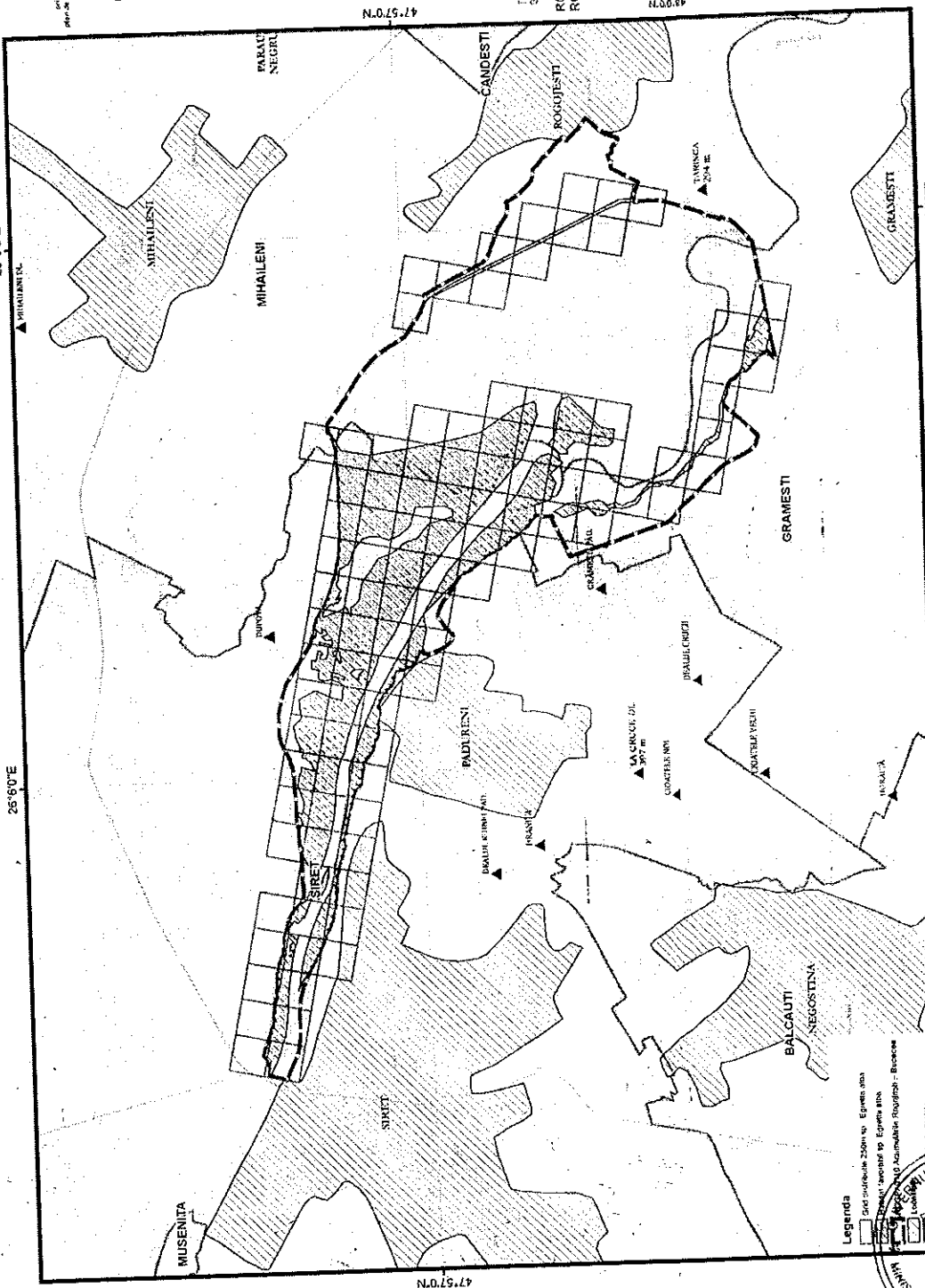
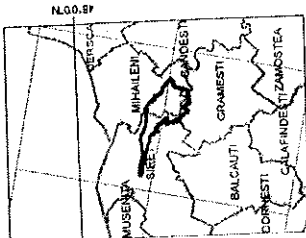


Dimensiune hartă: A3

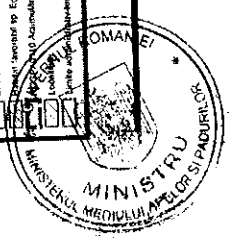
Proiectați: Dinu Ștefănescu 1970
Plan de referință: Ionescu Neagu, ROMANIA 1973

Data: 07/09/2014

Față de proiectul realizat: Copyright © 2014
S.C. ECOPRES MANAGEMENT S.R.L.
ROȘPACTO ACUMULARE ROGOJESTI - BUCECEA



Legenda
 - Zona de studiu 2007-2013
 - Zona de studiu 2014-2013
 - Zona de studiu 2013-2014
 - Zona de studiu 2014-2015
 - Zona de studiu 2015-2016



28°50'E
 1:25.000
 1 cm pe plan = 250 m pe teren
 28°50'E
 47°57'0"N
 Proiect finanțat în cadrul POS Mediu, Axă prioritară 4 -
 Implementarea sistemelor adecvate de management pentru protecția naturii.

Activitate realizată în cadrul proiectului de dezvoltare a serviciilor
de protecție și management al mediului înconjurător
prin intermediul Asociației pentru Botoșani, în cadrul
planului de management al mediului înconjurător
pentru perioada 2007-2013, în conformitate cu
regulamentul nr. 100/2006 privind aprobarea
regulamentului de organizare și funcționare a
asociațiilor de dezvoltare în domeniul
medicinii și sănătății publice, în
ROMANIA, în vigoare la data de 07/09/2014.

ROSPA0110 ACUMULARILE ROGOJESTI - BUCECEA
HARTA DE SITUATIE EP
ACUMULARIA BUCECEA



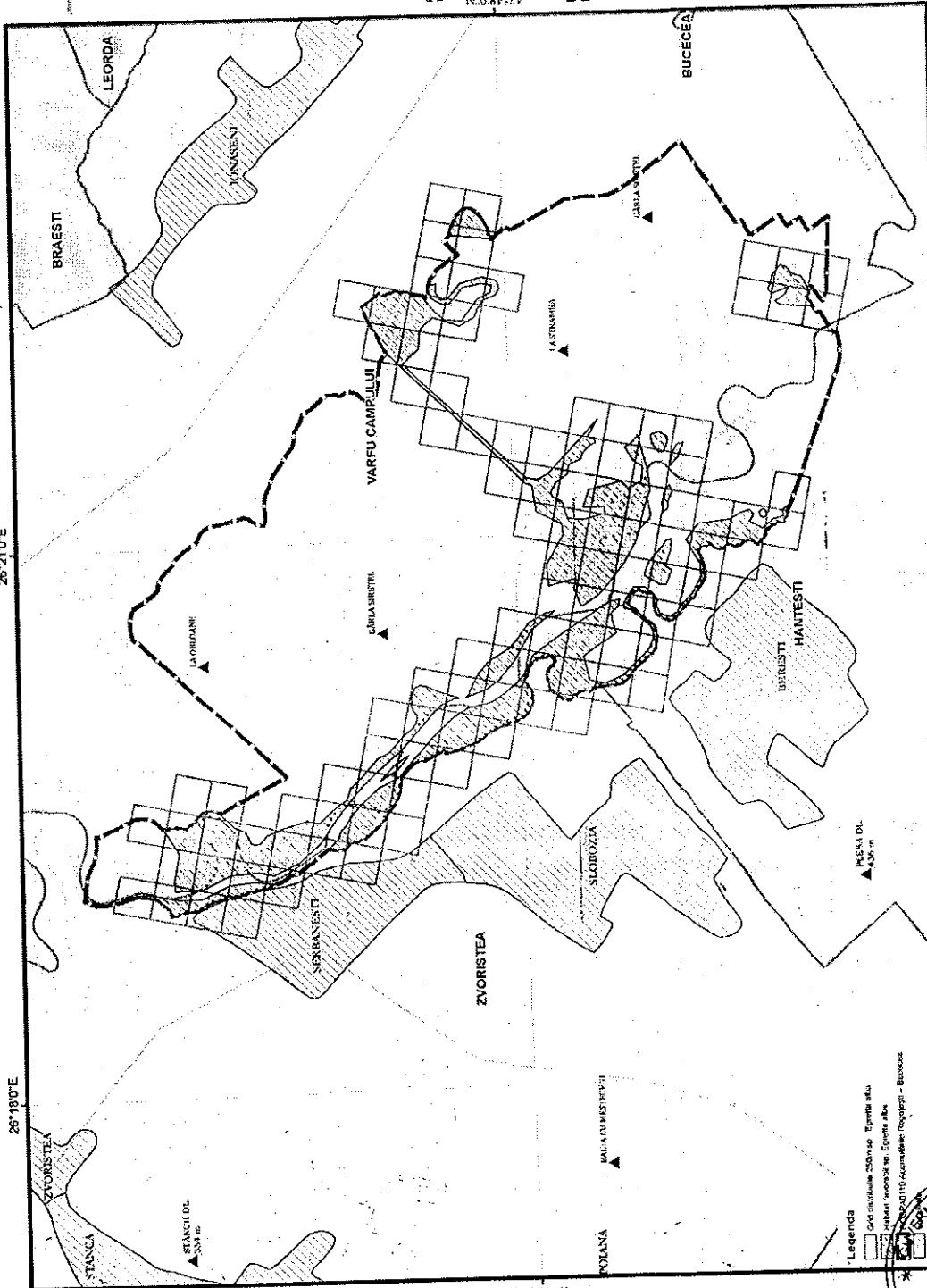
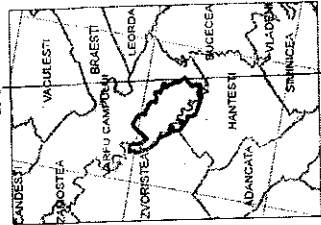
Dimensiune hartă: A3

Proiecție Stereografică 1975
Plan de referință Merid. Boghza, România, 1975

Data: 07/09/2014

Totale drepturi de copiere, Copyright © 2014,
S.C. ECOLOGIC MANAGEMENT S R L

ROSPA0110 ACUMULARILE
ROGOJESTI - BUCECEA
20.25'0"E

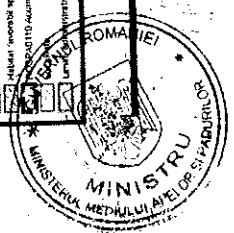


Legenda
 - Grid sistemele 2500 m - Epurata situ
 - Hărta "topografică" tip: Epurata situa
 - ROSPA0110 Acumularile Rogojesti - Bucecea
 - Unghiul de orientare

26°18'0"E

26°21'0"E
1:25 000

1 cm pe plan = 250 m pe teren



ADNOTARE privind scopul de radiocronometrie și protecția
muzeului și incinerarea de rezervație naturală
"Parcul Național Siret". Scopul de radiocronometrie
se realizează în cadrul proiectului de investiții și construire
"Implementarea sistemelor de management pentru protecția naturii"
în județul Botoșani în vederea obținerii statutului de
"Rezervație Naturală" și "Parc Național".
RESPONSABIL ȘTIINȚIFIC ROȘCOȘIȚĂ RĂZVANĂ - BUCEȘTEA
P. ȘTEFĂNĂȘCU
COORDONATOR ȘTIINȚIFIC CĂPĂLĂNĂ ȘTEFAN
ASOCIATĂRI ROȘCOȘIȚĂ RĂZVANĂ - BUCEȘTEA
CĂPĂLĂNĂ ȘTEFAN
ASOCIATĂRI ROȘCOȘIȚĂ RĂZVANĂ - BUCEȘTEA
CĂPĂLĂNĂ ȘTEFAN

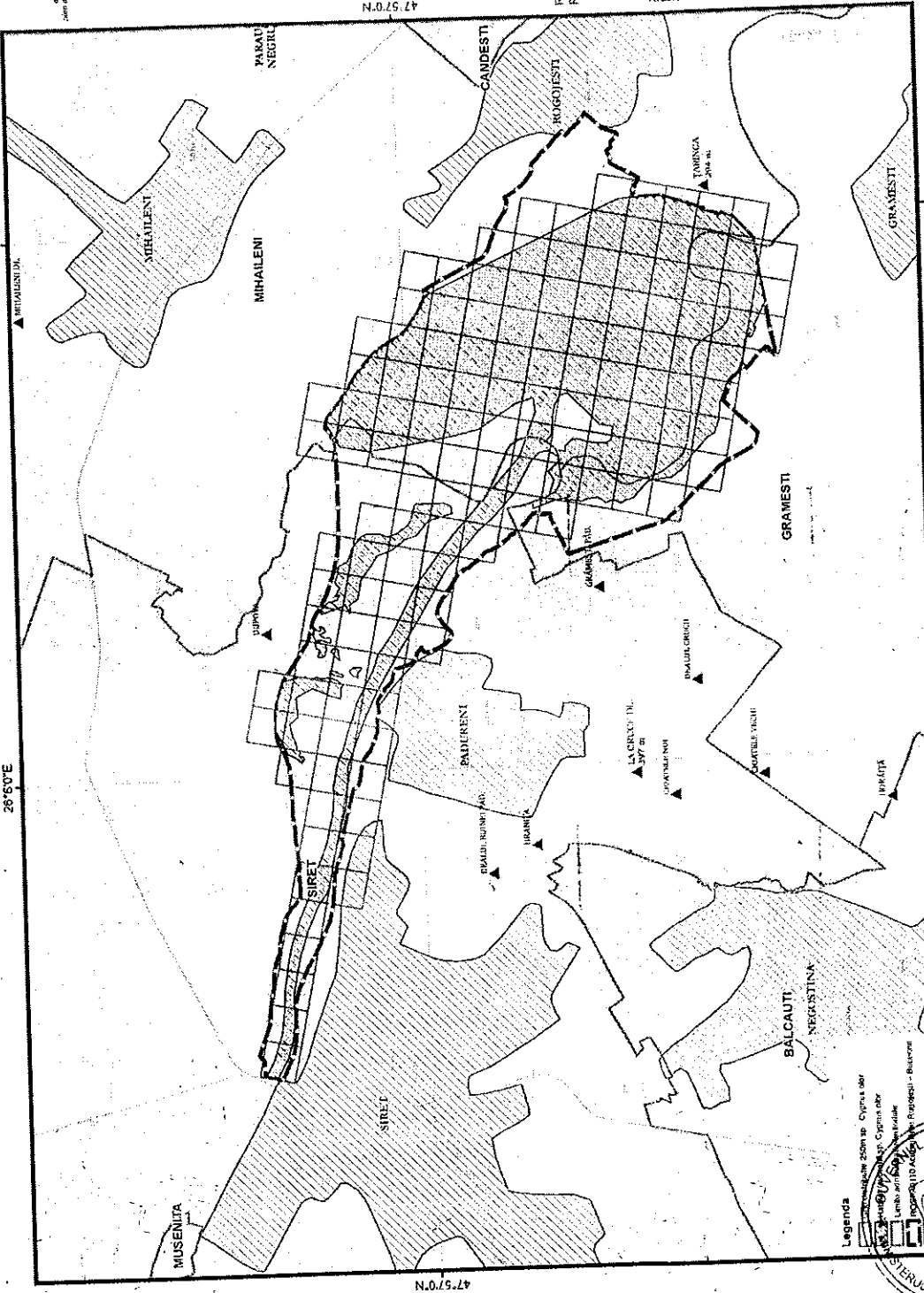
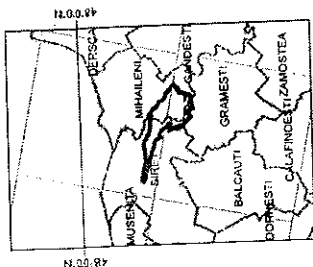


Dimensiune hartă: A3

Proiecte Geografice nr. 970
Plan de referință Alina Neaga ROMANIA 1975

Data: 07/09/2014

"Proiect de aplicatie de dezvoltare turistica"
S.C. ECOSISTEM MANAGEMENT S.P.A.
**ROȘCOȘIȚĂ RĂZVANĂ - BUCEȘTEA
ROȘCOȘIȚĂ RĂZVANĂ - BUCEȘTEA**



26°50'E
Proiect finanțat în cadrul POS-Mediu, Axa prioritară 4 -
"Implementarea sistemelor adecvate de management pentru protecția naturii."

1:25.000
1 cm pe plan = 250 m pe teren

Legenda
- Linia punctată și punctată cu mică - Căminul silv
- Linia punctată și punctată cu mică și mică - Căminul silv
- Linia punctată și punctată cu mică și mică și mică - Căminul silv
- Linia punctată și punctată cu mică și mică și mică și mică - Căminul silv
- Linia punctată și punctată cu mică și mică și mică și mică și mică - Căminul silv
- Linia punctată și punctată cu mică și mică și mică și mică și mică și mică - Căminul silv



ASOCIAȚIA PENTRU BOTOȘANI
mun. Botoșani, aleea sit. Ioan Frunzeții nr. 5, județul Botoșani

"Activitate privind de ecologizare a râului.
Lucrările de curățare de murdărie și deșeururi
pe malurile râului și de înălțarea și consolidarea
aleei de management în activitatea de salubritate și
"Implementarea și activitatea de salubritate în
sistemul de salubritate și gestionare a râului în
regim de acumulare și gestionare." Bucecea
PROIECTUL DE CANTONAMENTECURĂȚARE ȘI
ECOLOGIZARE A RÂULUI DINTRE LOCALITĂȚILE DE
ACUMULARE BUCECEA



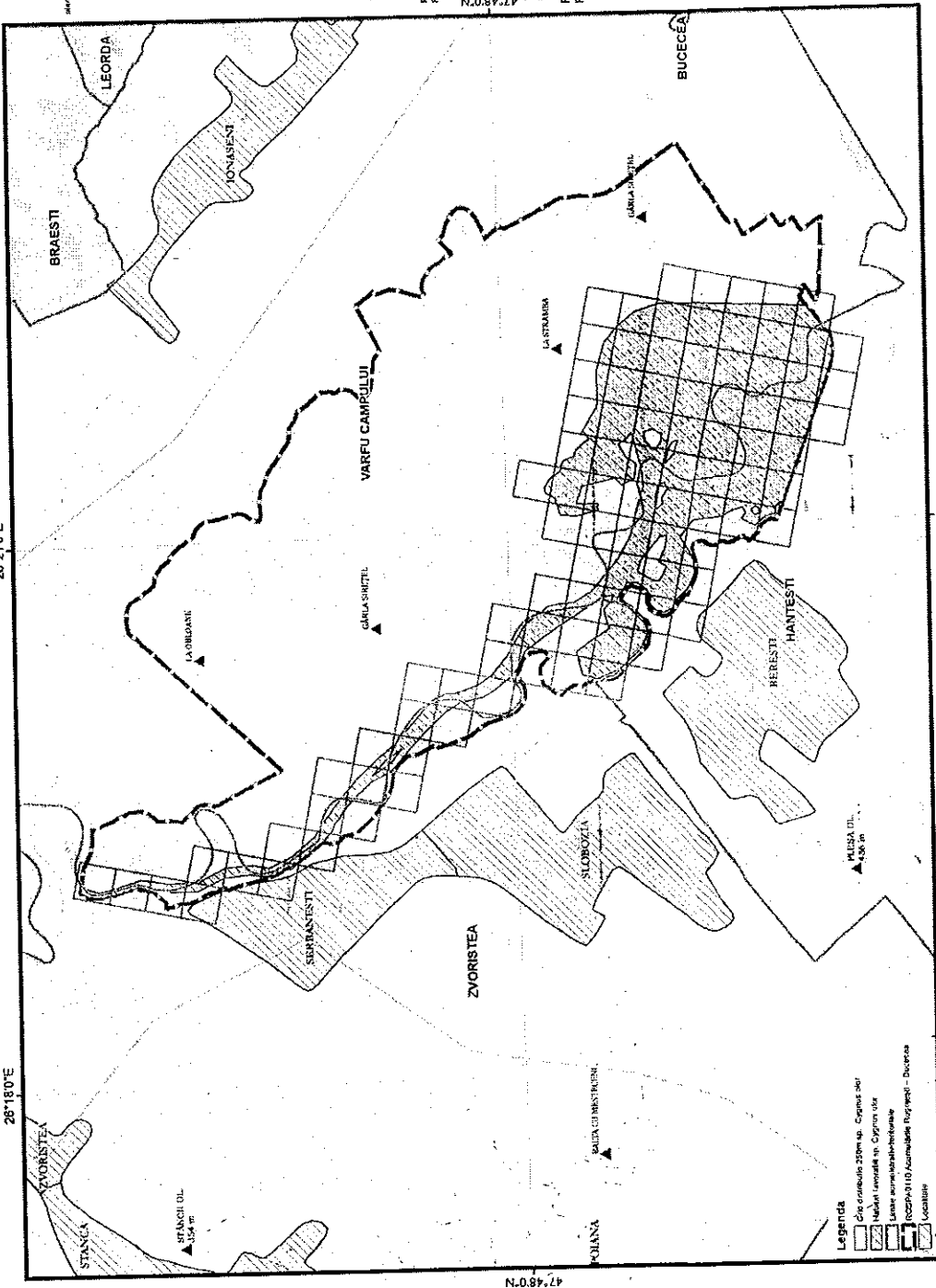
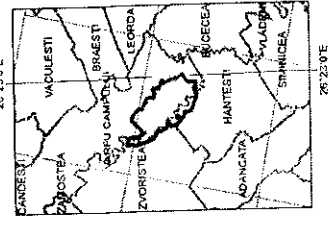
Dimensiune hartă: A3

Proiect: Curățarea 197C
Plan de salubritate a râului Bucecea, ROMANIA 1975

Data: 07/09/2014

Proiectant: Proiectech Management S.R.L
C.C. ESCUR Management S.R.L.

ROSPA0110 ACUMULARILE
ROGOJEȘTI - BUCECEA

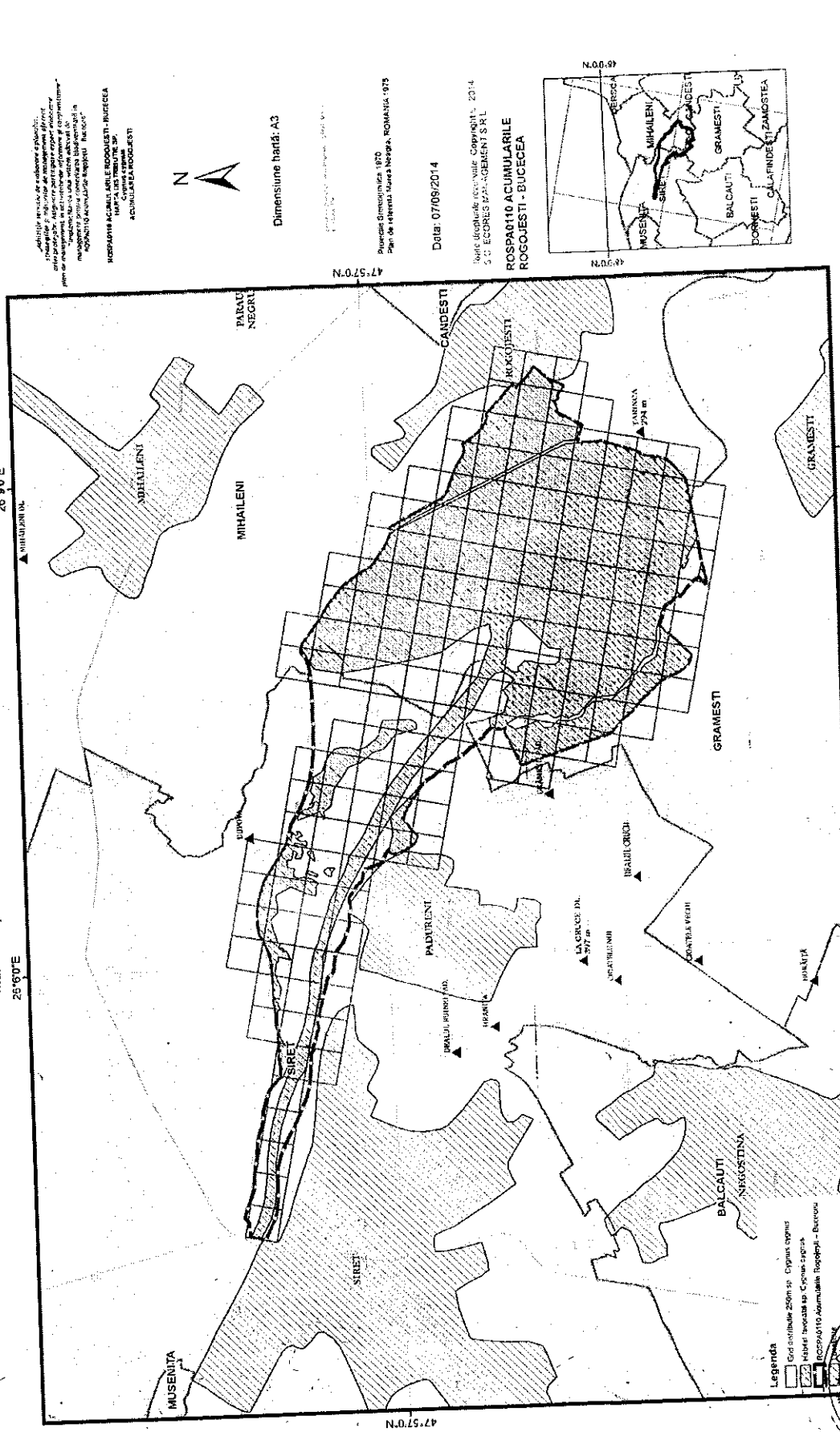


Proiect: Plan de salubritate și gestionare a râului. "Implementarea sistemelor adecvate de management pentru protecția naturală."





ASOCIATIA PENTRU BOTOSANI
mun. Botosani, aleea sft. Ioan Frunzeti nr. 5, Județul Botoșani



„Activitățile în viziunea de evaluare a planului
de management și de gestionare a mediului
în cadrul proiectului de dezvoltare și
modernizare a sistemelor de irigații și
drainaj, în vederea asigurării eficienței și
sustenabilității acestora, în cadrul
proiectului de dezvoltare și modernizare a
sistemelor de irigații și drenaj în
scara județului Botoșani”

INCADRAREA PROIECTULUI ÎN CADRUL
SISTEMULUI DE IRIGAȚII ȘI DRAINAJ
Județul Botoșani



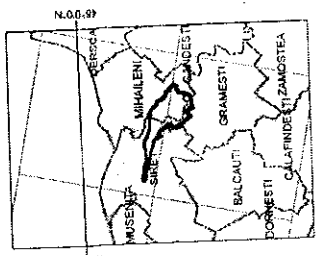
Dimensiune hartă: A3

Proiecția Sintermercator 1970
Sistem de referință: Bursa Noraga, ROMANIA 1970

Data: 07/09/2014

Scara: 1:25.000
S.C. ESCOPIUS MANAGEMENT S.R.L.

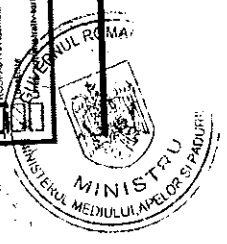
ROSDA0110 ACUMULARILE
ROȘCOCIȘTI - BUCECEA



- Legenda
- Cămin de locuit
 - Cămin de locuit
 - Cămin de locuit
 - Cămin de locuit
 - Cămin de locuit

26°50'E
proiect finanțat în cadrul POS Mediu, Axa prioritară 4 -
"Implementarea sistemelor adecvate de management pentru protecția naturii."

1:25.000
1 cm pe plan = 250 m pe teren



ASOCIAȚIA PENTRU BOTOȘANI
 mun. Botoșani, alea. sit. Ioan Frunzeți nr. 5, județul Botoșani

Activitate servită de evaluarea planului,
 strategiile și indicatorii de management, obiective
 și măsuri de implementare, monitorizarea și raportarea
 activității de gestionare a sistemului de protecție
 naturală în cadrul proiectului de dezvoltare și gestionare
 a sistemului de protecție naturală în județul Botoșani
 în cadrul proiectului de dezvoltare și gestionare a
 sistemului de protecție naturală în județul Botoșani

INCERȘARIE ACUMULARE ÎN COMUNA ÎN JUDEȚUL
 BOTOȘANI
 Județul Botoșani
 Comuna Incerșari
 ACUMULAREA ÎN JUDEȚUL BOTOȘANI



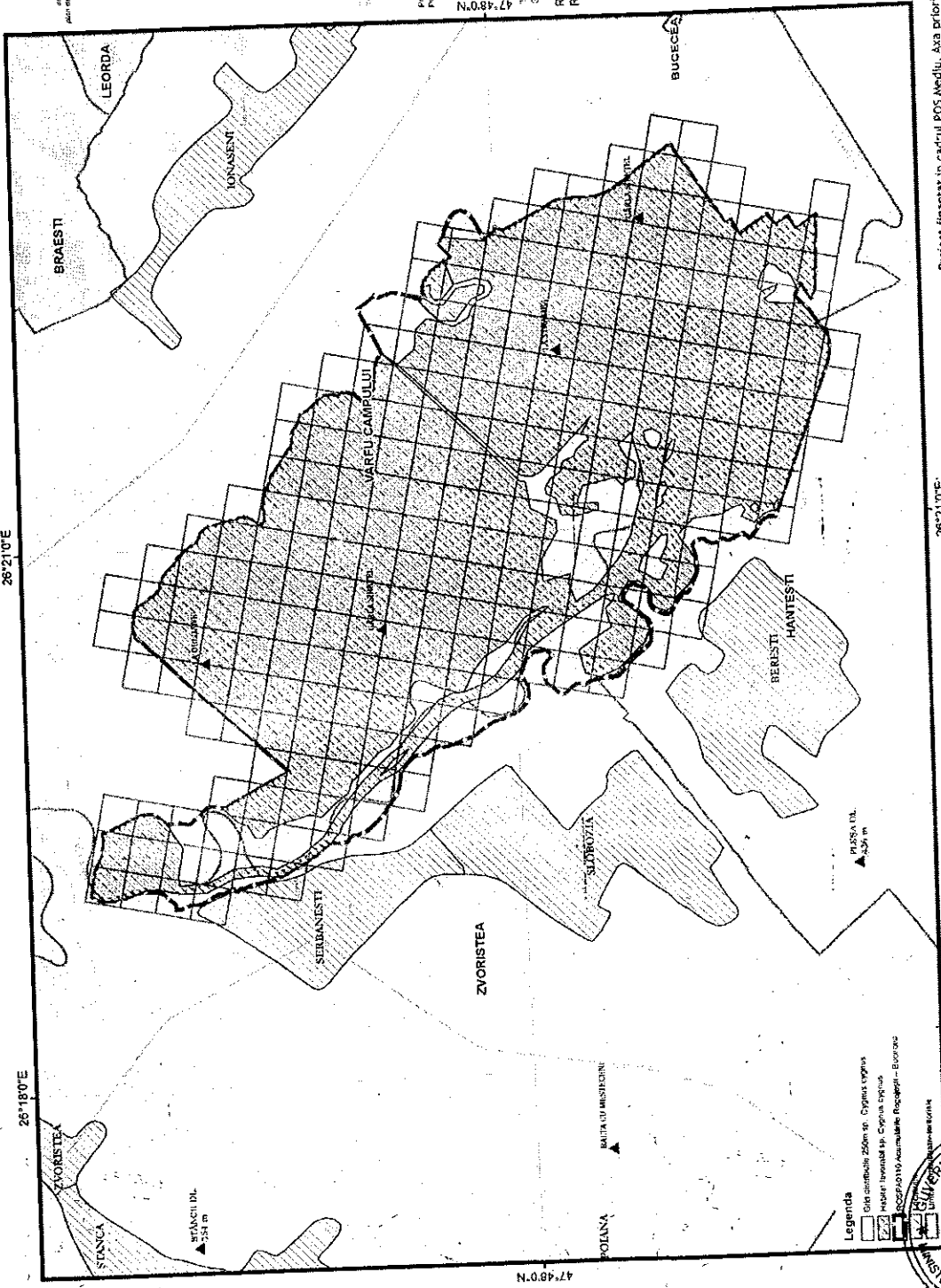
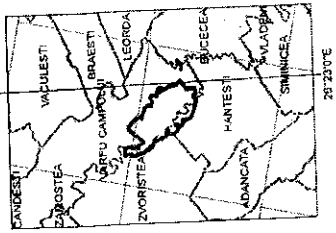
Dimensiune hartă: A3

Proiect: Stereografic, 070
 Plan de referință: ETRS89, România 1955

Data: 07/09/2014

Județul Botoșani, Comuna Incerșari, 2014
 S.C. GEORGES MANAGEMENT S.R.L.

ROȘAȘI ACUMULARE
ROȘAȘI - BUCUCEA
 26°23'0"E



STÂNCU IL. 251 m
 POLANA
 BAIAȘI MISTREȘI
 SUȚĂVĂL
 PLEȘA IL. 229 m

Legendă
 - Grădinișcă 200m sp. Cypripedium
 - Măștișă 100m sp. Cypripedium
 - Rospași 10 Acumulare Rospași - Bucea
 - Rospași 10 Acumulare Rospași - Bucea



Proiect finanțat în cadrul POS Mediu, Axa prioritară 4 -
 Implementarea sistemelor adecvate de management pentru protecția naturii.

26°21'0"E
 1:25,000
 1 cm pe plan = 250 m pe teren





ASOCIAȚIA PENTRU BOTOȘANI
mun. Botoșani, aleea sft. Ioan Frunzetti nr. 5, județul Botoșani

ANEXA nr. 10 la Planul de Management al Parcului Natural "Căminii" din județul Botoșani, aprobat prin Hotărârea nr. 10/2014 a Consiliului Local Botoșani.
Proiect finanțat în cadrul POS Mediu - Axa prioritară 4 - Implementarea sistemelor adecvate de management pentru protecția naturii.

ROSIAM1818 ACUMULUI R. ROSPĂȘTI - BUCEGEA
Căminii
Căminii
ACUMULUI R. ROSPĂȘTI - BUCEGEA



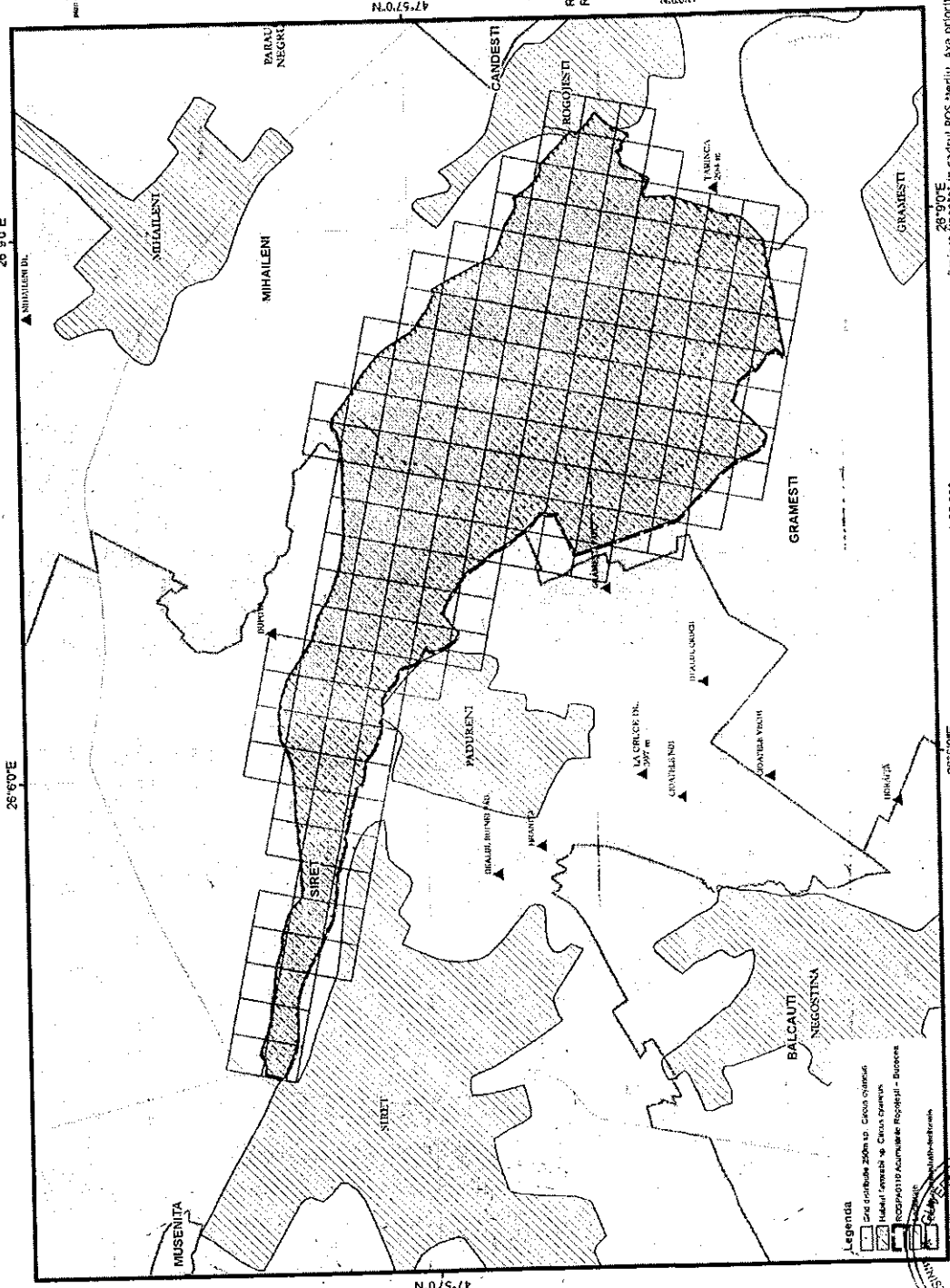
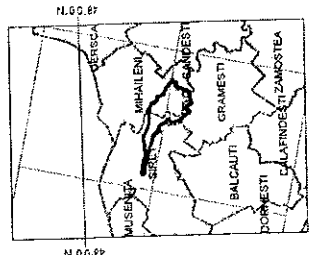
Dimensiune hartă: A3

47°57'0"N
47°57'0"E

Proiect realizat de: S.C. ECOPRES MANAGEMENT S.R.L.
Data: 07/09/2014

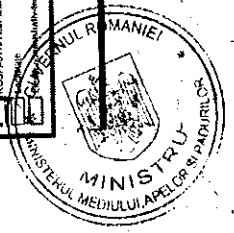
47°57'0"E

ROSPĂȘTI ACUMULUI R. ROSPĂȘTI - BUCEGEA



Legenda
 [Symbol] Căminii
 [Symbol] Căminii noi
 [Symbol] Căminii vechi
 [Symbol] Căminii noi și vechi

1:25,000
1 cm pe plan = 250 m pe teren





ASOCIATIA PENTRU BOTOȘANI
mun. Botoșani, aleea sîl. Ioan Frunzetti nr. 5, județul Botoșani

„Activitate activă de educare a populației, conservare și restaurare a ecosistemelor forestiere și amenajare a terenurilor agricole și complementare”
PROIECT DE MANAGEMENT AL ZIȘTEI
ACUMULAREA ACUMULĂRII BOTOȘANI
ACUMULAREA ACUMULĂRII BOTOȘANI
ACUMULAREA ACUMULĂRII BOTOȘANI

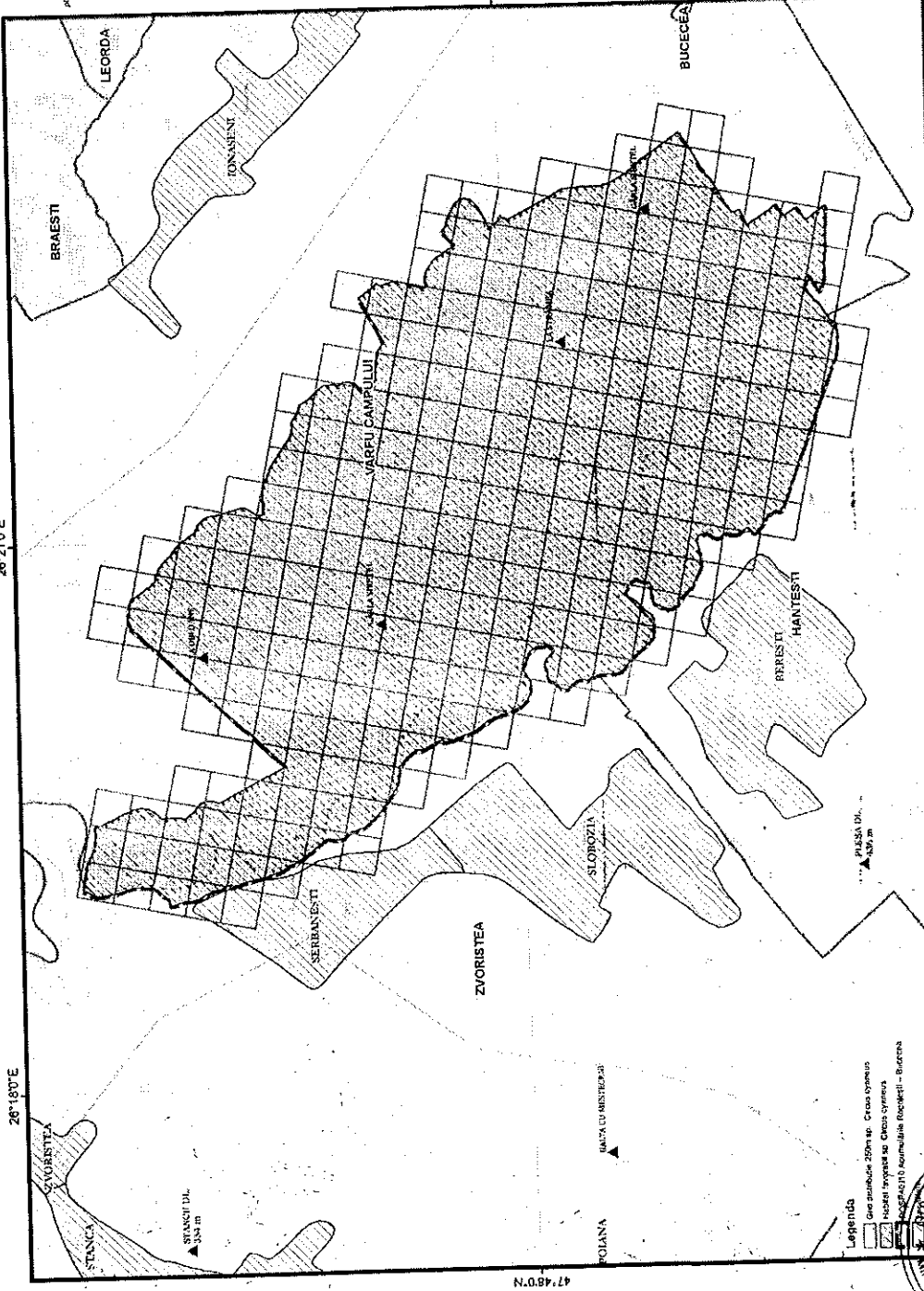
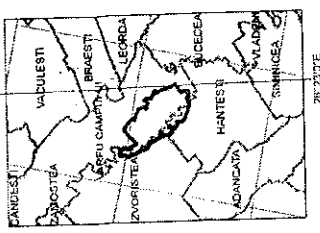


Dimensiune hartă: A3

Proiectat de: POSMECONI 2000
Plan de execuție: Mareș Nicolae, ROMANIA, 1975


Data: 07/09/2014

Coordonate geografice: 47°48'0"N
26°22'0"E
ROSPA0110 ACUMULĂRIILE
ROGONEȘTI - BUCECEA



26°21'0"E
1:25,000
1 cm pe plan = 250 m pe teren





ASOCIAȚIA PENTRU BOTOȘANI
mun. Botoșani, alteea sft. Ioan Frunzeții nr. 5, județul Botoșani

Proiectul este realizat în cadrul proiectului
"Acumulare de apă potabilă și apă caldă caldă
în județul Botoșani", finanțat prin
fondurile structurale ale Uniunii Europene
prin intermediul Ministerului Mediului
și Protecției Consumatorilor și al
Ministerului Dezvoltării Regionale și
Infrastructurii, Transporturilor și
Lucrărilor Publice.

ROSPA010 ACUMULAREA BOTOȘANI - BUCECEA
MUNICIPIUL BOTOȘANI
ACUMULAREA BOTOȘANI



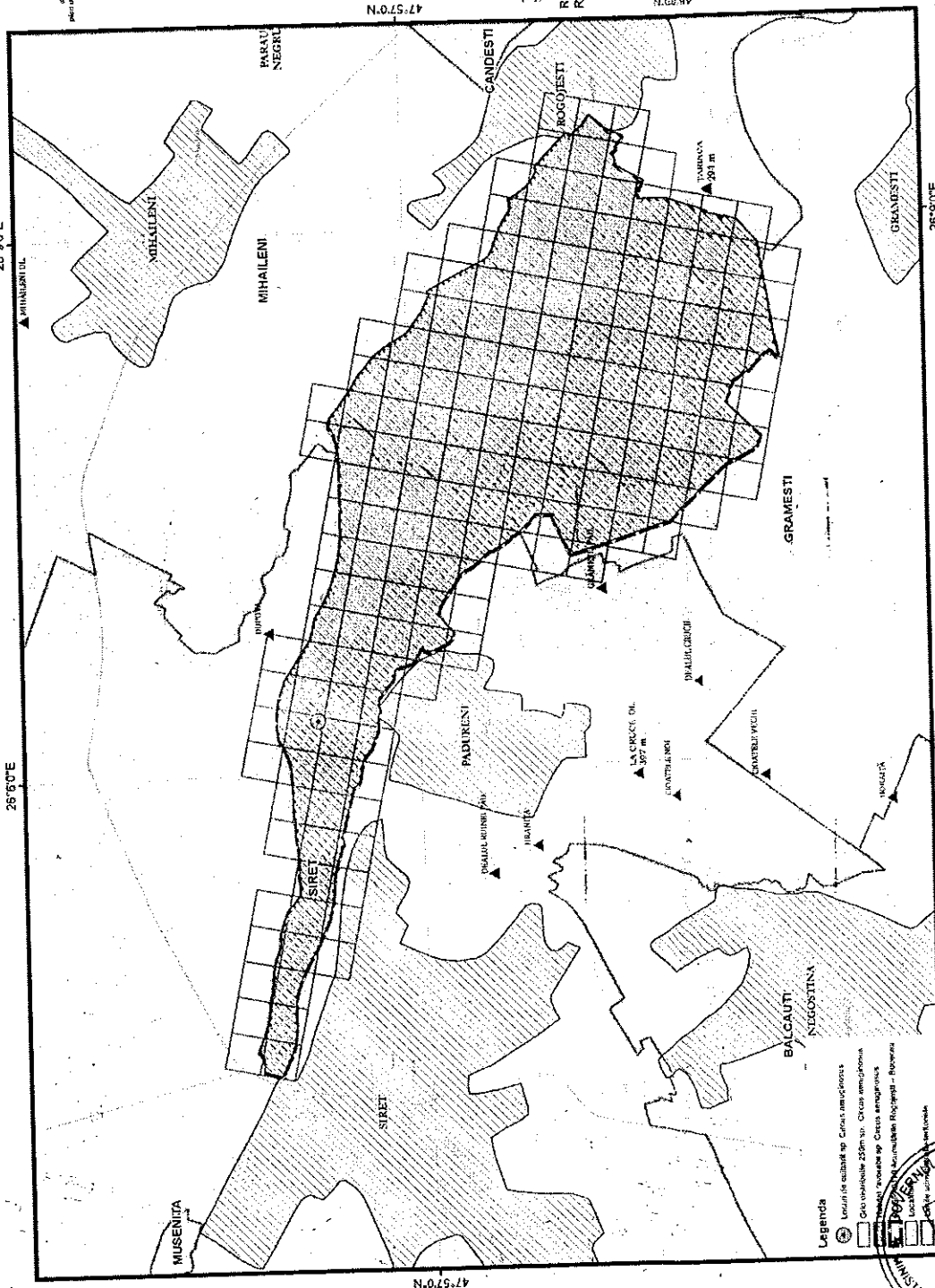
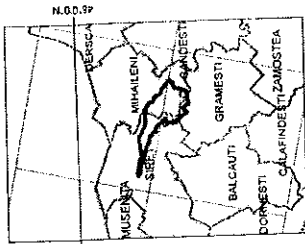
Dimensiune harti: A3

Proiectat Ștefan Ștefan 1970
Plan de urbanism urban nr. 10/2014

Data: 07/09/2014

Scara planșii: 1:25.000
S.C. ECHOS MANAGEMENT S.R.L.


ROSPA010 ACUMULARELE
ROGOJESTI - BUCECEA




26°30'E
Proiect finanțat în cadrul POS Mediu, Axa prioritară 4 -
Implementarea sistemelor adecvate de management pentru protecția naturii.

1:25.000

1 cm pe plan = 250 m pe teren

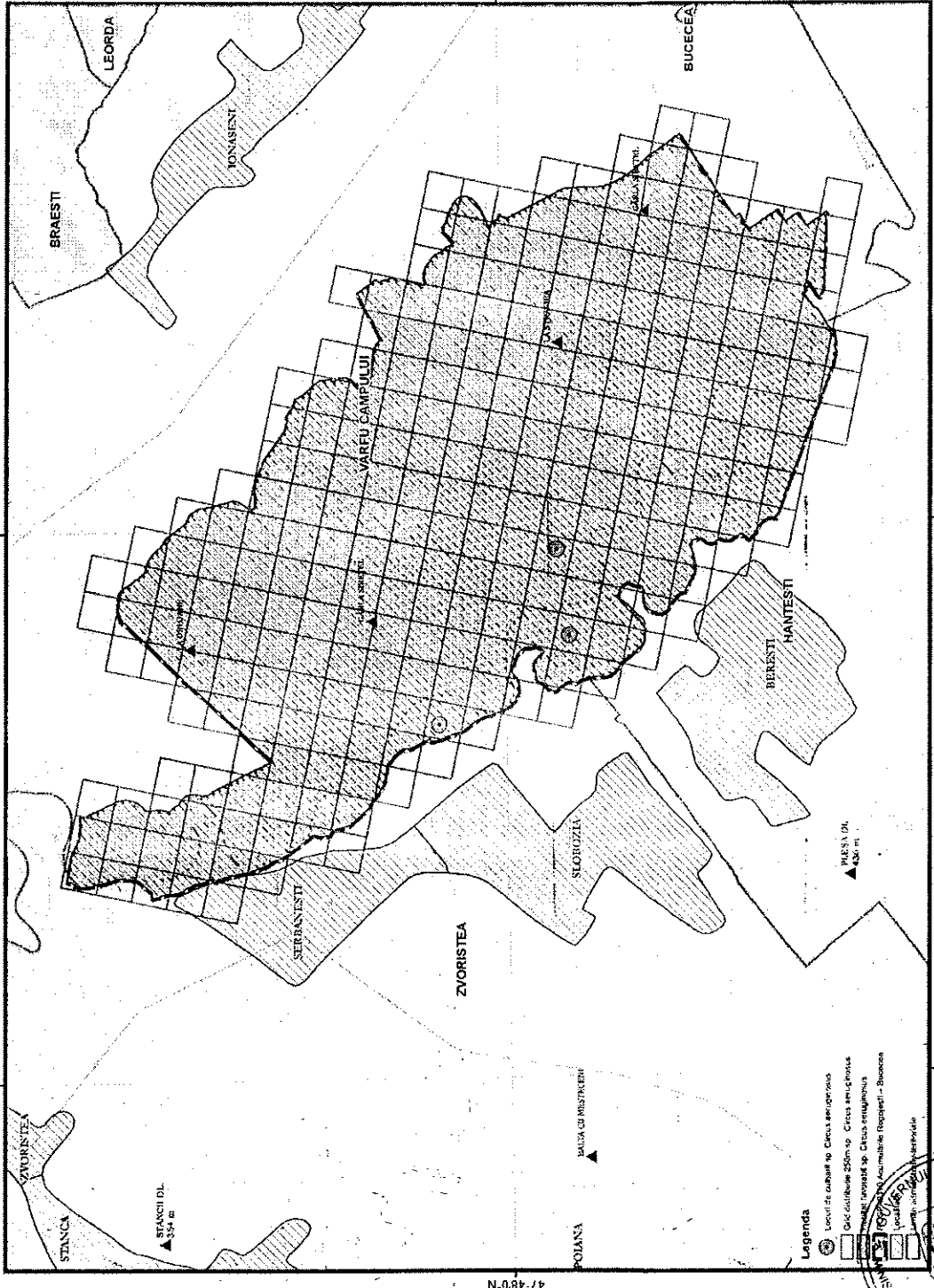




ASOCIAȚIA PENTRU BOTOȘANI.
mun. Botoșani, aleea sît. Ioan Frunzetti nr. 5, județul Botoșani

28°21'0"E

28°18'0"E



47°48'N



Dimensiune hartă: A3

„ACIUNEA specială de salubritate a populației, protecția și asigurarea de management optimă a mediului și asigurarea condițiilor optime de mediu pentru dezvoltarea durabilă a economiei și societății”
„Împreună construim un viitor mai bun în România”
„ROMÂNIA - Împreună Construim un Viitor Mai Bun”

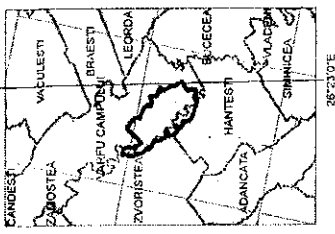
ROSFA0110 ACUMULARILE ROGJESTI - BUCECEA
Harta de fundamentare a proiectului de
ACUMULARILE BUCECEA

Proiecta Geografică 1970
Pauză de referință: Numa Naşpa, ROMANIA 47S

Date: 07/09/2014

Titlu de proprietate: nr.234/12/2014
S.C. ECURE MANAGEMENT & P.I.

ROSFA0110 ACUMULARILE
ROGJESTI - BUCECEA
28° 21'0"E




Legenda
● Locul de cultură tip Cereale semigrase
□ Cămin cultural 250m x 50m
□ Locul de cultură tip Cereale semigrase
■ Acumulari în construcție - Șosea
* Locul de cultură tip Cereale semigrase


28°21'0"E
1:25,000

28°18'0"E

1 cm pe plan = 250 m pe teren



Proiect finanțat în cadrul POS Mediu, Axa prioritara 4
"Implementarea sistemelor adecvate de management pentru protecția naturii."



Asociația pentru proiectarea și realizarea
 lucrărilor de amenajare a mediului
 în cadrul proiectului de dezvoltare și
 promovare a turismului ecologic și
 pentru dezvoltarea turismului ecologic
 în județul Botoșani, în cadrul
 proiectului de dezvoltare și promovare a
 turismului ecologic în județul Botoșani

ROMANIA ACUMULARILE ROGJESTI - BUCECEA
 MAPA DE PLANIFICARE
 ACUMULARIIA ROGJESTI



Dimensiune hartă: A3

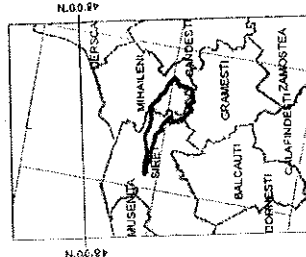
47°57'0"N

Proiecte Stereografice 1973
 Plan de referință: Marea Neagră, ROMANIA 1973

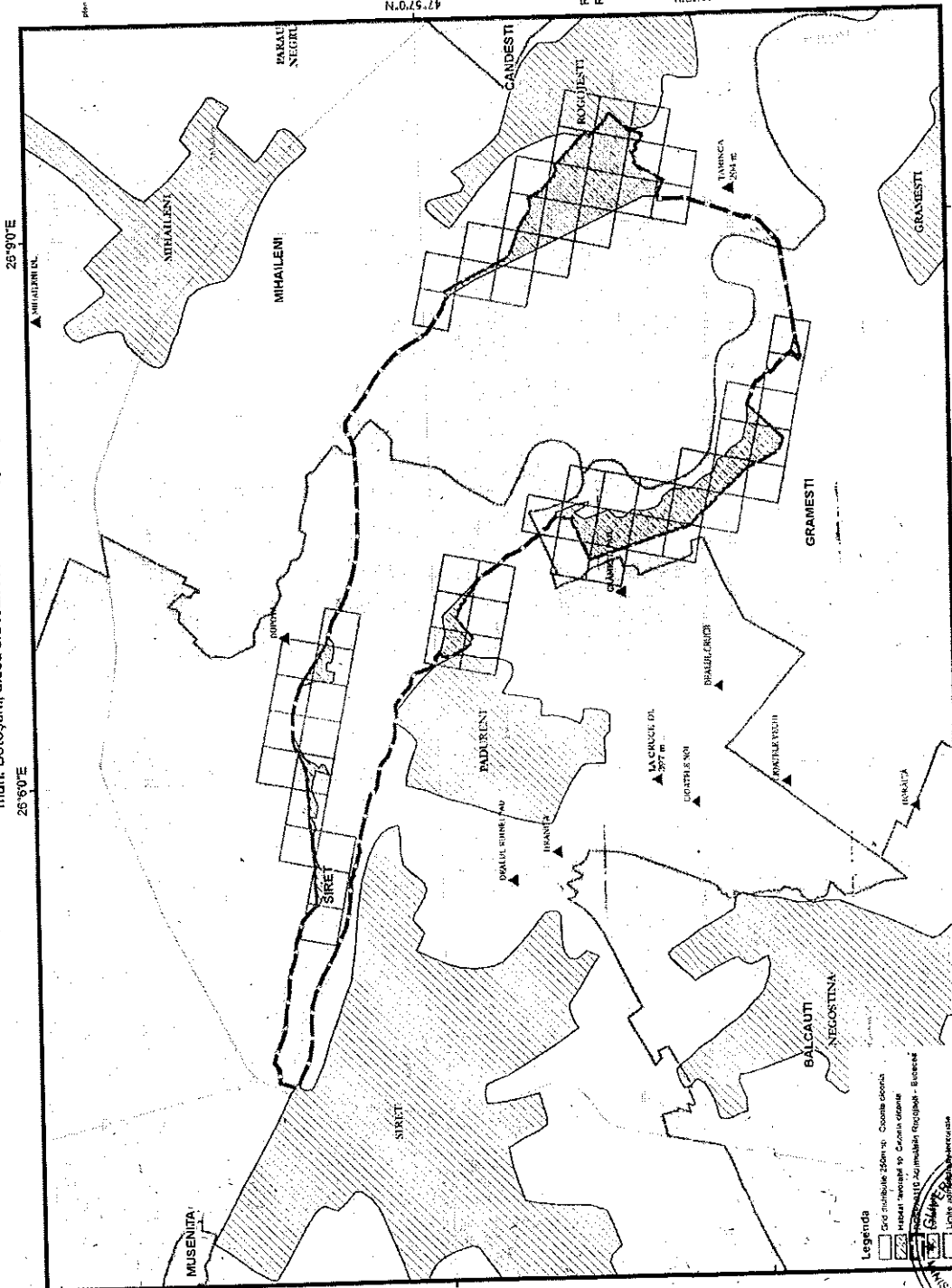
Data: 07/09/2014

Fișier de proiect: C:\proiecte\CAJ\BOTOȘANI\2014
 S.C. ECOSYSTEM-MANAGEMENT S.R.L.

ROSPAȚIŢIO ACUMULARILE
 ROGJESTI - BUCECEA



ASOCIAȚIA PENTRU BOTOȘANI
 mun. Botoșani, aleea sft. Ioan Frunzetti nr. 5, județul Botoșani



25°50'E

26°50'E

26°50'E

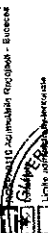
26°50'E

1:25,000


1 cm pe plan = 250 m pe teren

Proiect finanțat în cadrul POS Mediu, Axa prioritară 4 -
 Implementarea sistemelor adecvate de management pentru protecția naturii.

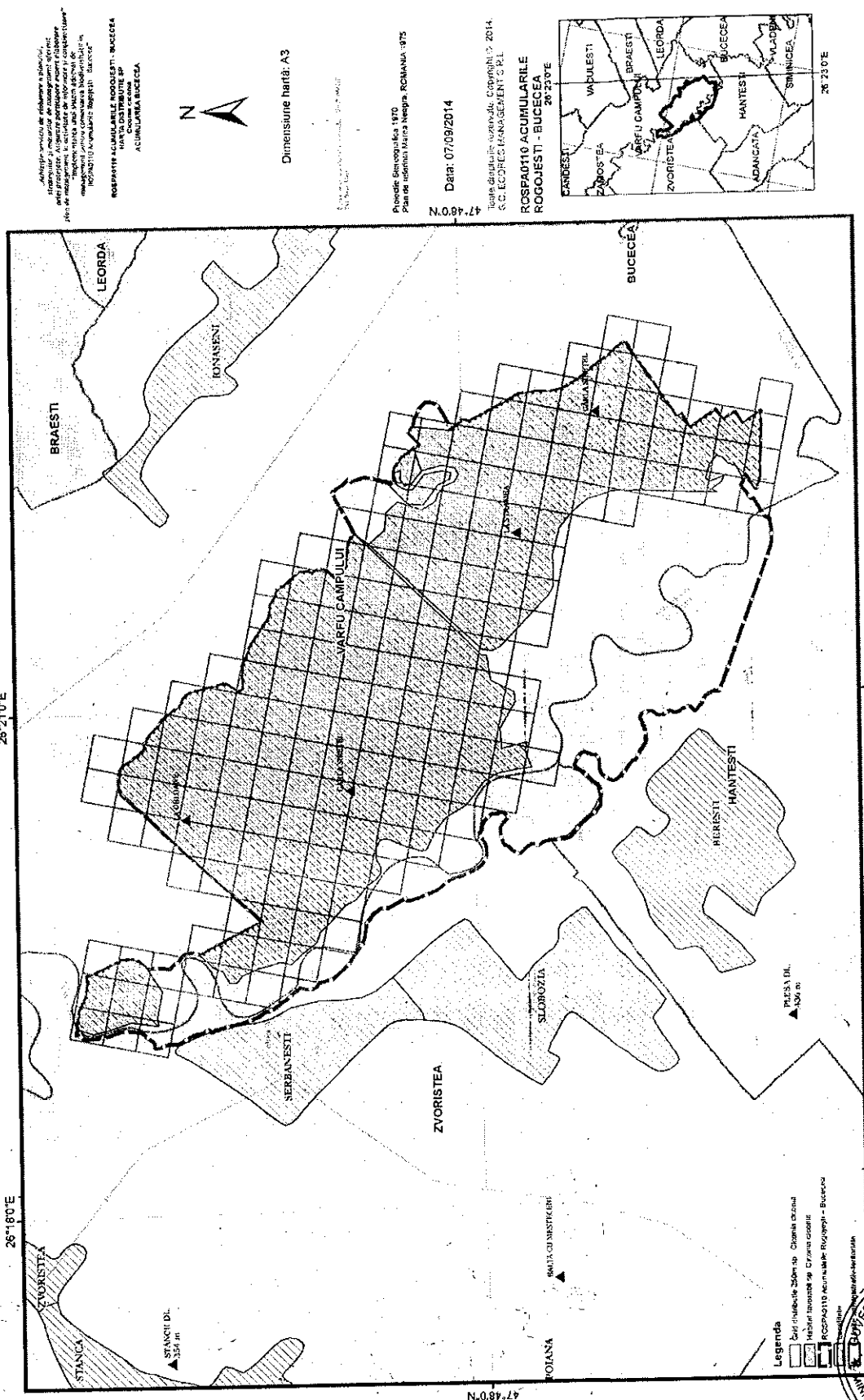
- Legenda
- zona de protecție 250m și 500m din jurul lacului
 - zona de protecție 100m din jurul lacului
 - zona de protecție 50m din jurul lacului
 - zona de protecție 20m din jurul lacului
 - zona de protecție 10m din jurul lacului
 - zona de protecție 5m din jurul lacului
 - zona de protecție 2m din jurul lacului
 - zona de protecție 1m din jurul lacului



47°57'0"N



ASOCIAȚIA PENTRU BOTOȘANI
mun. Botoșani, aleea sit. Ioan Frunzeții nr. 5, județul Botoșani



ANEXELE prezentei sunt de natură informativă și nu au caracter de autoritate juridică. Pentru informații suplimentare, vă rugăm să contactați Biroul de Informații și Relații Publice al Asociației pentru Botoșani, la adresa de mai sus sau prin e-mail la adresa de contact menționată în prezentul document. Informațiile sunt furnizate în baza datelor disponibile în baza de date a Biroului de Informații și Relații Publice al Asociației pentru Botoșani.

ROSPA0110 ACUMULARELE NOILEȘTI - BUCUCEA
HARTĂ DISTRIBUȚIE ȘI
ACUMULAREA BUCUCEA



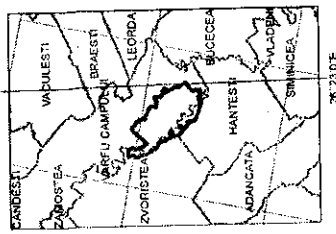
Dimensiune hartă: A3

Proiect de dezvoltare: 1970
Plan de informări: Harta Neagra, ROMANIA: 1975

Data: 07/09/2014

Titlu de proprietate: teren de cultură, C. 2014
S.C. ECORIS MANAGEMENT S.R.L.

**ROSPA0110 ACUMULARELE
ROGOJEȘTI - BUCUCEA**
28°23'0"E



Proiect finanțat în cadrul POS Mediu, Axa prioritară 4.
Implementarea sistemelor adecvate de management pentru protecția naturii.

28°21'0"E
1:25.000
1 cm pe plan = 250 m pe teren



Legenda
 - Căminul de cultură
 - Teren de cultură
 - Teren de construcții
 - ROSPA0110 Acumulările Rogojești - Bucecea





ASOCIAȚIA PENTRU BOTOȘANI
mun. Botoșani, aleea sft. Ioan Frunzetti nr. 5, județul Botoșani

„Activitate proiect de echilibru a biodiversității în cadrul sistemelor de management adecvate de management pentru protecția naturii”
Plan de implementare a activității de echilibru a biodiversității în cadrul sistemelor de management adecvate de management pentru protecția naturii
ROSPAȚIŢIA ACUMULĂRII ROGJESTI - BUCEGEA
MAPA DE PROIECTARE ȘI
ACUMULĂRII ROGJESTI

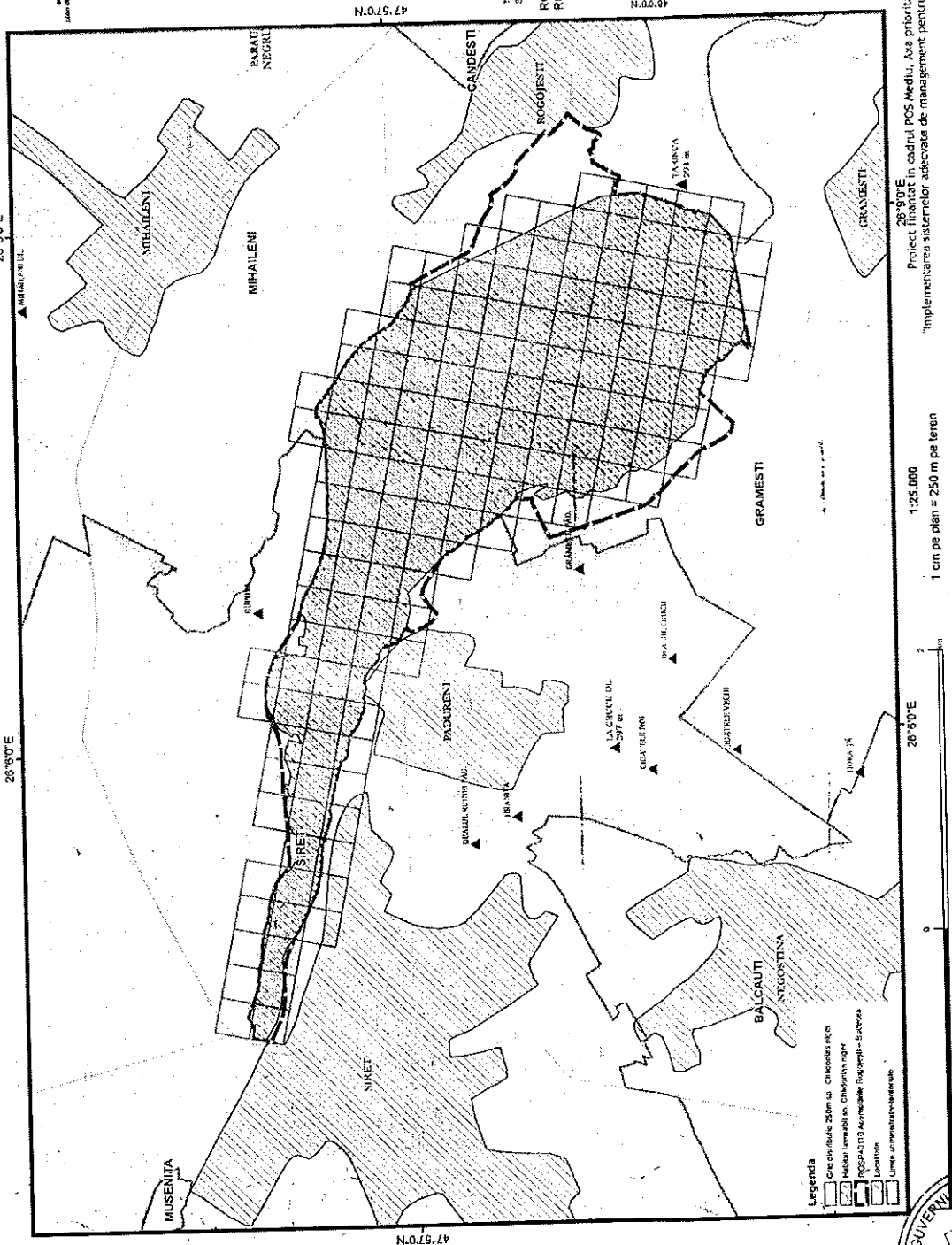
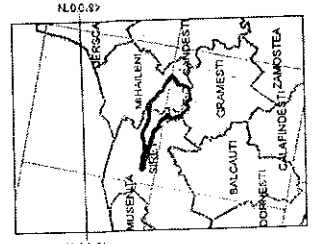


Dimensiune hartă: A3

Proiecție: Stereografică 1973
Plan de referință: Marea Neagră, ROMANIA, 1973


Data: 07/09/2014

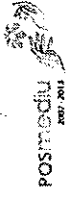
Scală: 1:25.000
S.C. ECOSYSTEM MANAGEMENT S.R.L.
ROSPAȚIŢIA ACUMULĂRII
ROGJESTI - BUCEGEA



28°50'E
Proiect finanțat în cadrul POS Mediu, Axa prioritară 4:
"Implementarea sistemelor adecvate de management pentru protecția naturii."

1:25.000
1 cm pe plan = 250 m pe teren





ASOCIAȚIA PENTRU BOTOȘANI
mun. Botoșani, aleea sîl. Ioan Frunzetti nr. 5, județul Botoșani

Administrativ serviu de conservare a mediului
Tranzistorul funcțional de management al rezervei
de biosferă în cadrul sistemului de rezerve de biosferă
pentru activitatea de informare și interpretare
"Implementarea unei politici adecvate de management
pentru rezerva de biosferă în cadrul sistemului de rezerve de biosferă"

ROMANIA ACUMULARILE ROSCJESTI - BUCEGEA
ACUMULARILE ROSCJESTI - BUCEGEA
ACUMULARILE ROSCJESTI - BUCEGEA




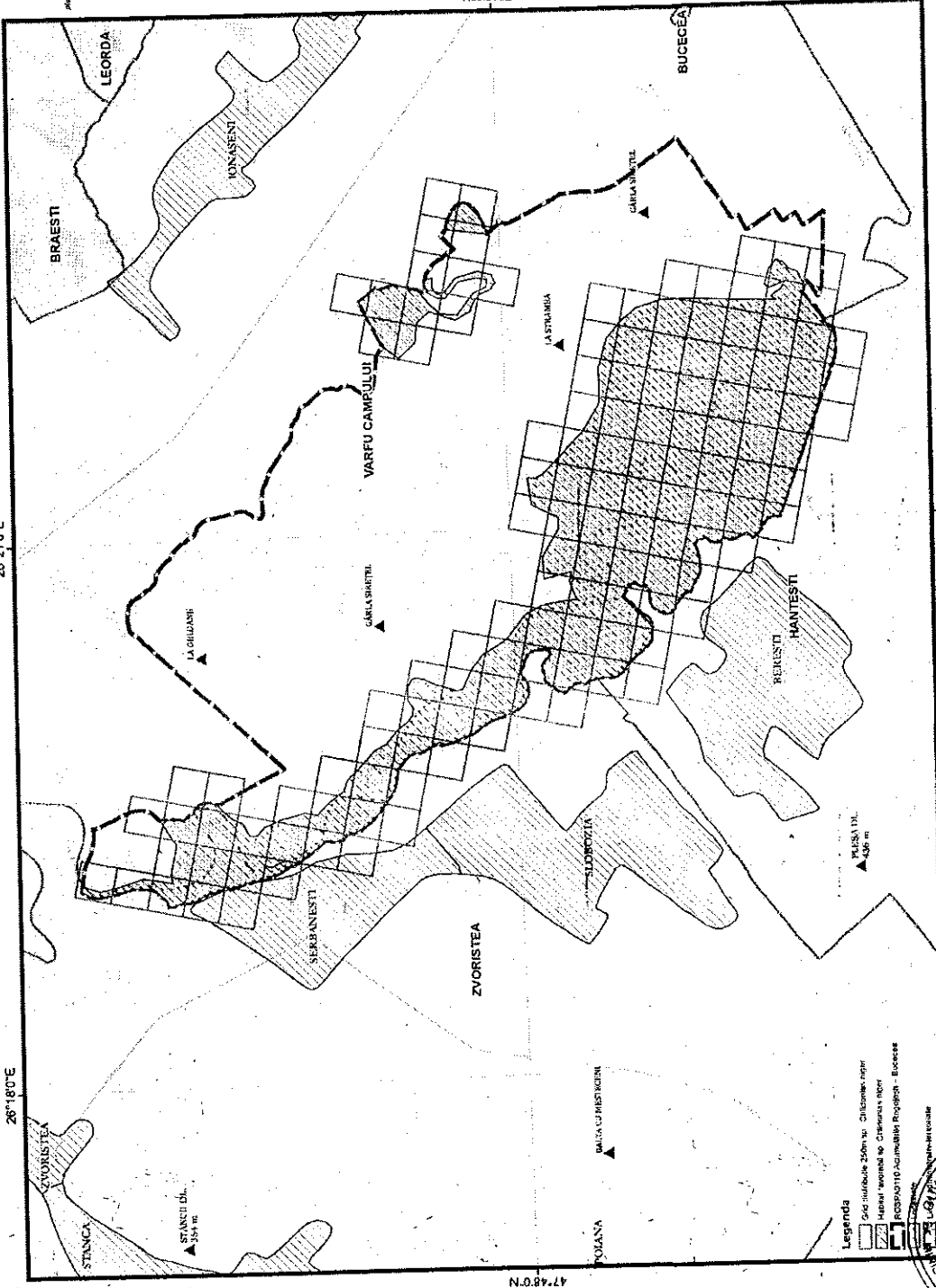
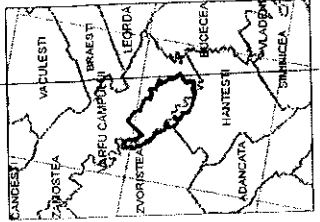
Dimensiune harti: A3

Proiecte Stiintifice '07
Plan de incalzire Marea Neagra, ROMANIA 1975


Data: 07/09/2014

Proiect de studiu pentru
S.C. ECORES MANAGEMENT S.R.L.

ROSDA0110 ACUMULARILE
ROSCJESTI - BUCEGEA



Proiect finantat in cadrul POS Mediu, Axa prioritară 4 -
Implementarea sistemelor adecvate de management pentru protecția naturii.



ASOCIAȚIA PENTRU BOTOȘANI
mun. Botoșani, alea. sit. Ioan Frunzeții nr. 5, județul Botoșani

Adăugarea în lista de schimbare a planului
Managementului și alinierea de management a teritoriului
protejat, în baza proiectului de management al teritoriului
protejat și a planului de management al teritoriului protejat
"Implementarea de plan de schimbare de
management al teritoriului protejat în
scopul realizării obiectivului "Botoșani"
ASOCIATIA ACUMULARILE ROGJESTI - BUCCEA
SOCIETATEA CIVILA
ACUMULAREA ROGJESTI



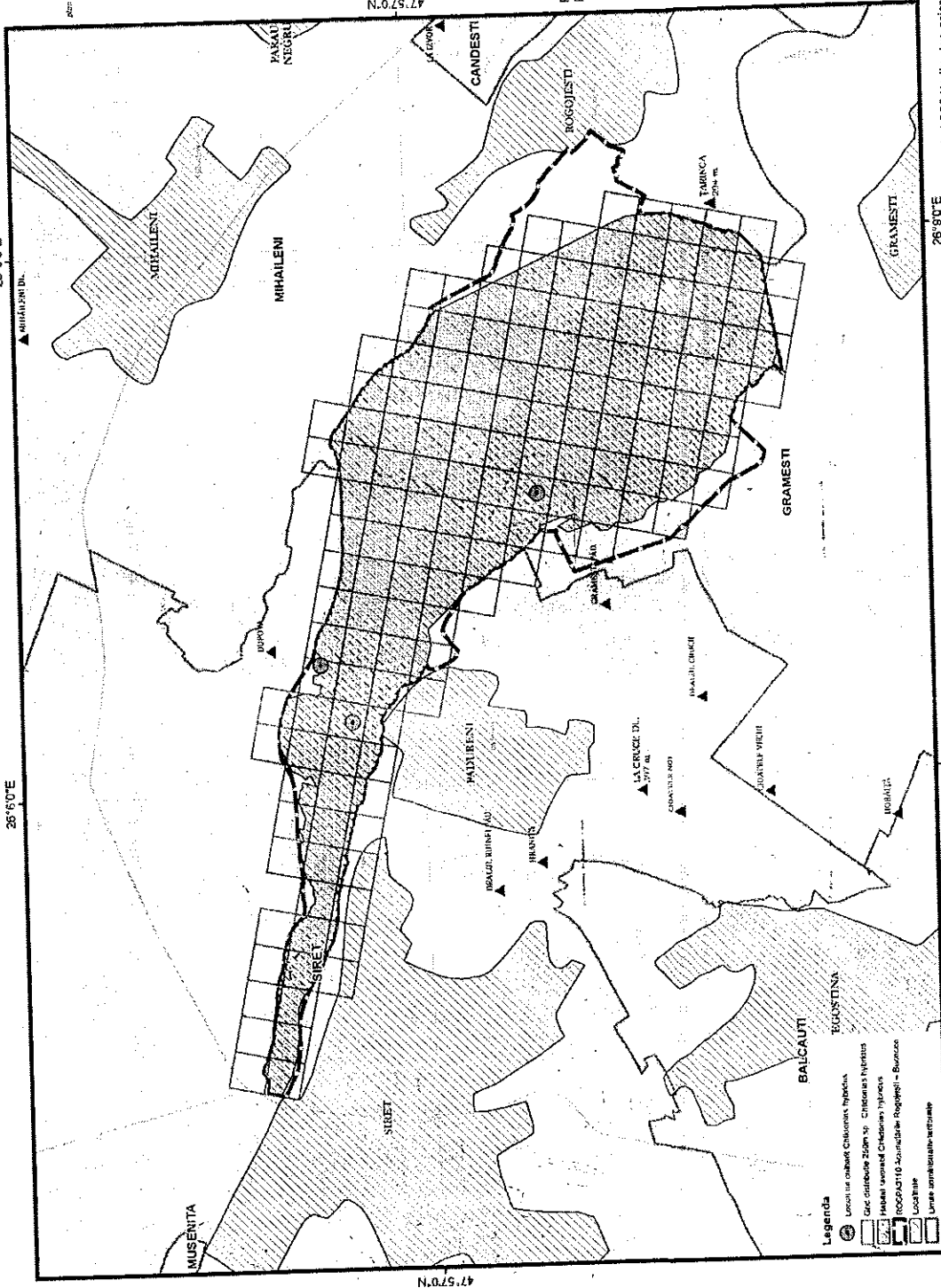
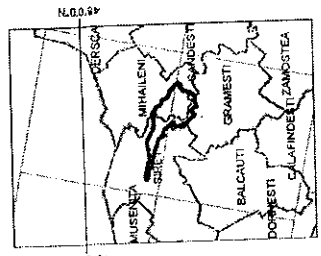
Dimensiune hârtă: A3

Proiecție: Stereografică 1970
Plan de referință: Măru Negru, ROMANIA 1975

Data: 07/09/2014

Titlu: Proiect de schimbare a planului
S.C. EKOLOG MANAGEMENT S.R.L.


ROSPA010 ACUMULARILE
ROGJESTI - BUCCEA



28°50'E
28°00'E
Proiect finanțat în cadrul POS Mediu, Axa prioritară 4.
"Implementarea sistemelor adecvate de management pentru protecția naturii."

1:25,000
1 cm pe plan = 250 m pe teren





ASOCIAȚIA PENTRU BOTOȘANI
mun. Botoșani, aleea sit. Ioan Frunzetti nr. 5, județul Botoșani

„Activitățile servite de activitatea sistemului de salubritate și protecție mediului înconjurător sunt: salubritatea aerului, salubritatea apei, salubritatea solului și salubritatea mediului înconjurător. Activitatea de salubritate și protecție a mediului înconjurător este realizată în scopul asigurării condițiilor de salubritate în mediul înconjurător, pentru a contribui la îmbunătățirea calității mediului înconjurător și a sănătății populației.”

REGISTRUL ACTIVITĂȚILOR DE PROTECȚIE A MEDIULUI ÎNCONJURĂTOR
MUNICIPIUL BOTOȘANI
Județul Botoșani



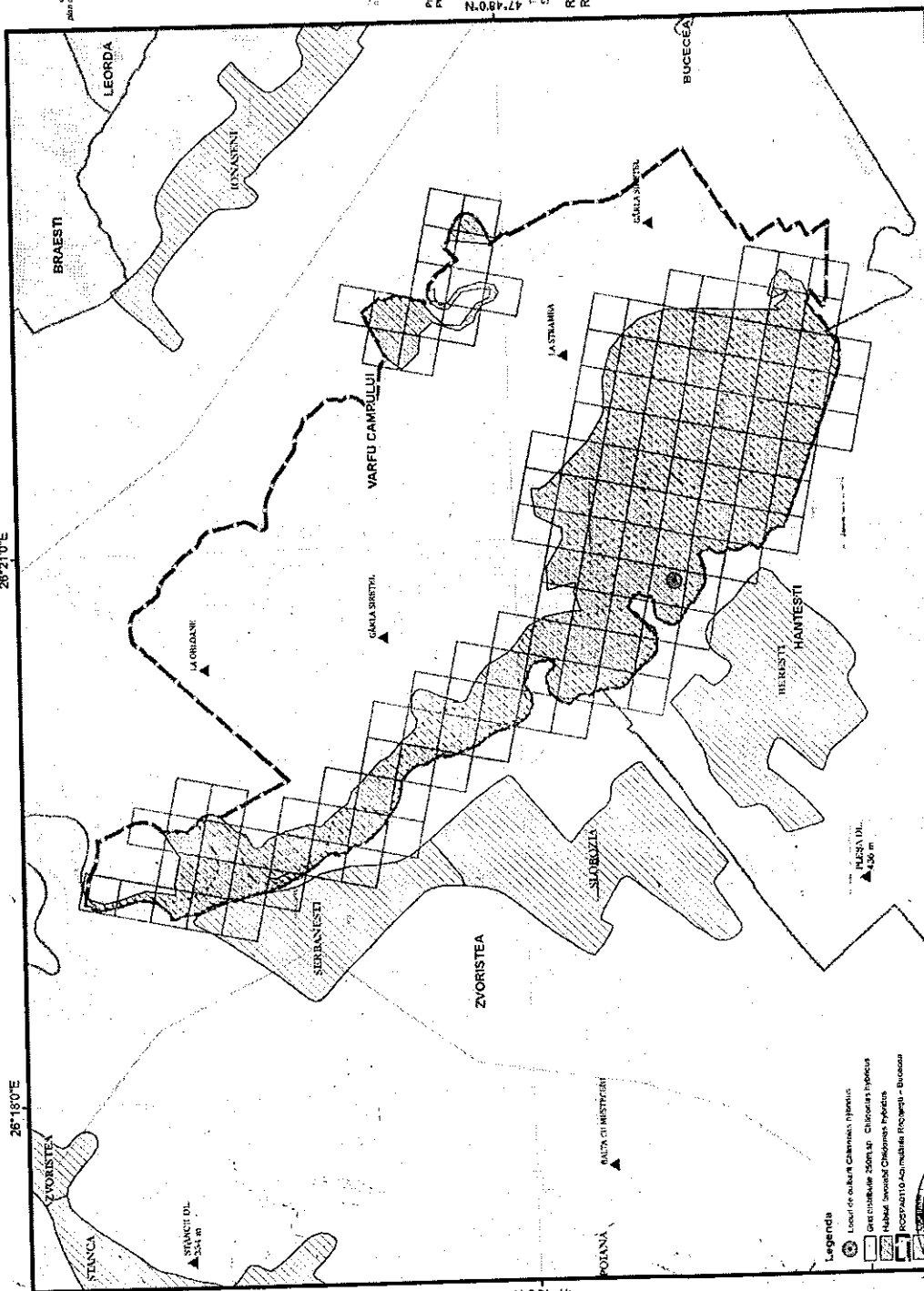
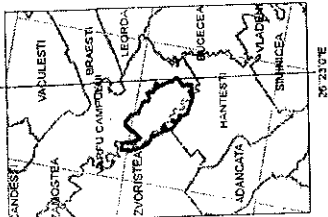
Dimensiune hartă: A3

Proiect: Sistemul de salubritate și protecție a mediului înconjurător, ROMANIA 1975

Data: 07/09/2014

Scara: 1:25.000
S.C. ECORES PĂRĂȘENI S.R.L.


ROSP0418 ACUMULARILE
ROGOȘTEI - BUCEGEA
26°23'0"E

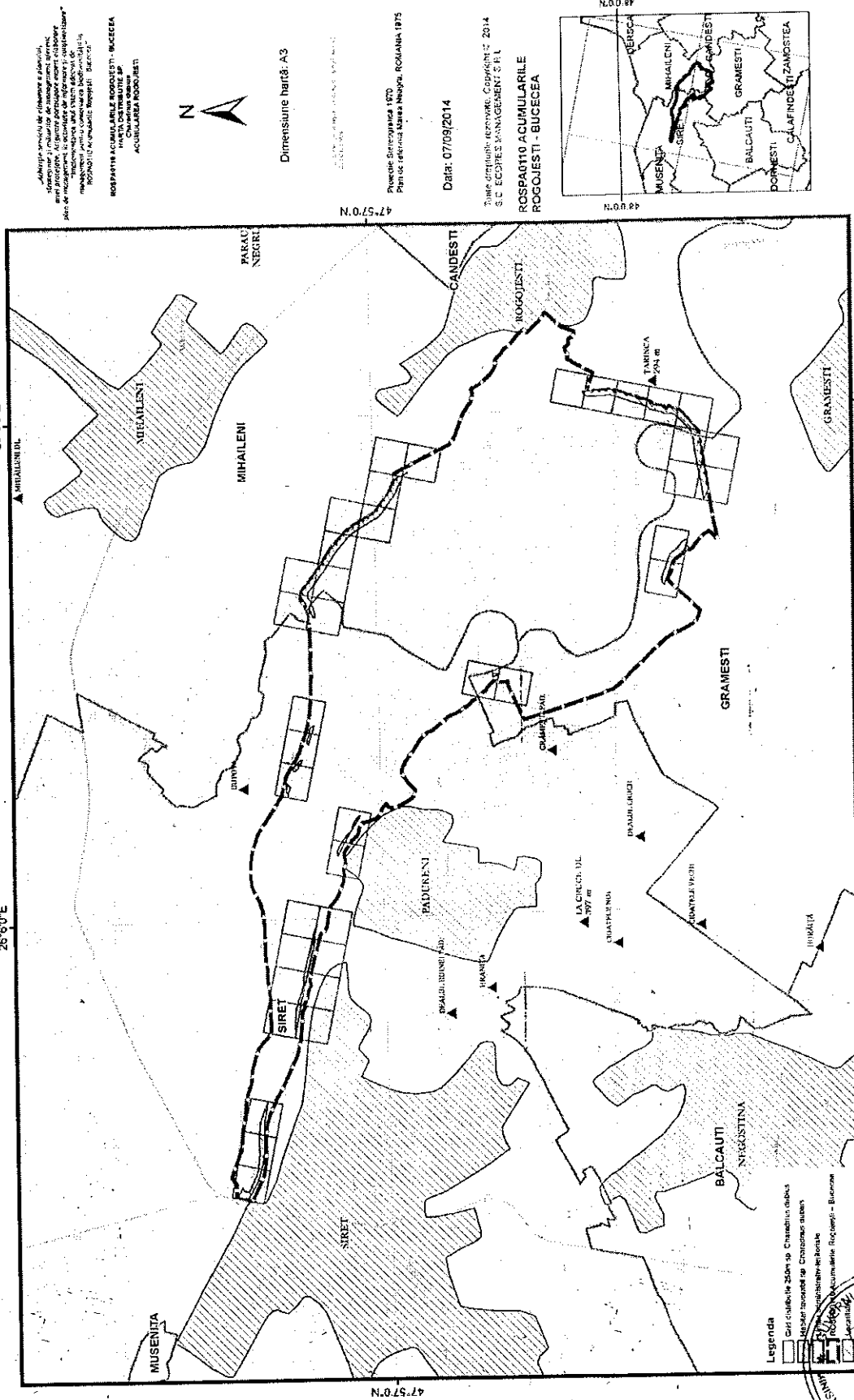


- Legenda
- Locul de odihnă Calanesti tipic
 - Staii de pompare 200/100 - Căminul și tipic
 - Staii de pompare 200/100 - Căminul și tipic
 - Staii de pompare 200/100 - Căminul și tipic
 - ROSP0418 Acumulările Rogoștea - Bucegea



Proiect finanțat în cadrul POS Mediu, Axe prioritară 4 -
Implementarea sistemelor adecvate de management pentru protecția naturii.





„Adresa serviciului de proiectare și elaborare, proiectant și proiectant responsabil este: ASOCIAȚIA PENTRU BOTOȘANI, aleea sft. Ioan Frunzeti nr. 5, județul Botoșani, România. Proiectul este realizat în cadrul proiectului de finanțare europeană „Implementarea sistemelor adecvate de management pentru protecția naturii”, finanțat prin mecanismul de finanțare europeană prin intermediul Fondului de Dezvoltare Regională, în cadrul Programului Operațional Regional 2007-2013.”

ROSPATIŢIA ACUMULARILOR ROGOJESTI - BUCECEA
HARTA DESTABILITATE ŞI
ACUMULARILOR ROGOJESTI



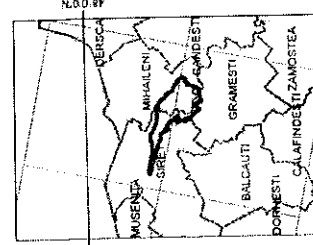
Dimensiune hartă: A3

Proiect: Bucecea 1970
Plan de delimitare Mărea Neagra, ROMANIA 1975

Data: 07/09/2014


Tehnicieni: (I) Iulian Căpăţariu, (II) Căpăţariu C. I. I.
S.C. ECO-SYSTEM MANAGEMENT S.R.L.

ROSPATIŢIA ACUMULARILOR
ROGOJESTI - BUCECEA

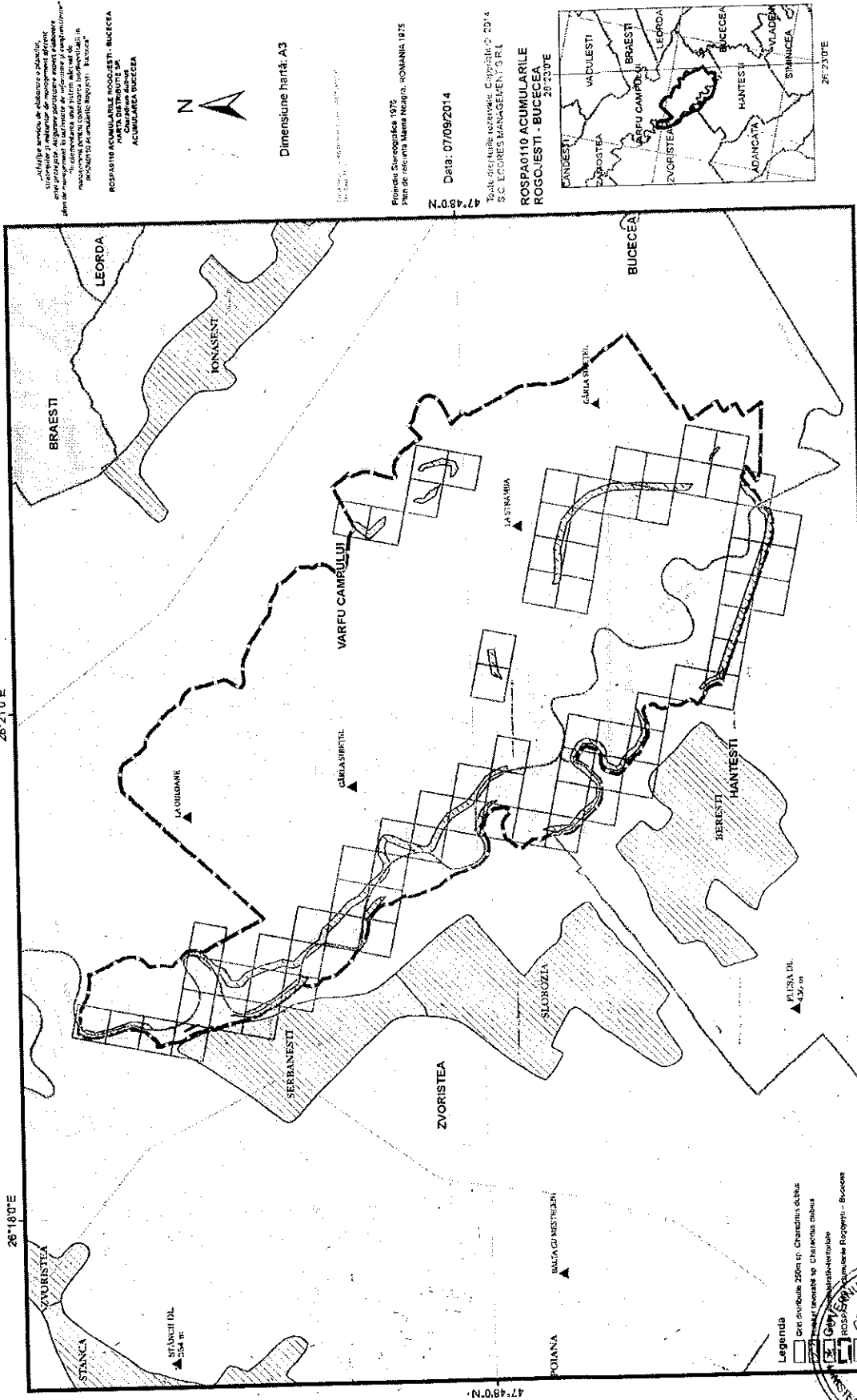


26°50'E
Proiect finalizat în cadrul POS Mediu, Axa prioritară 4 -
Implementarea sistemelor adecvate de management pentru protecția naturii.

1:25,000
1 cm pe plan = 250 m pe teren



ASOCIAȚIA PENTRU BOTOȘANI
mun. Botoșani, aleea sîl. Ioan Frunzetti nr. 5, județul Botoșani



Activitate servicii de elaborare a planului
de protecție a mediului înconjurător
pentru proiectul de amenajare și dezvoltare
a parcului natural "Muntele Bucecea"
prin de management la adresa de servicii și dezvoltare
de proiectare și amenajare a parcului natural
"Muntele Bucecea" în județul Botoșani
și în județul Iași



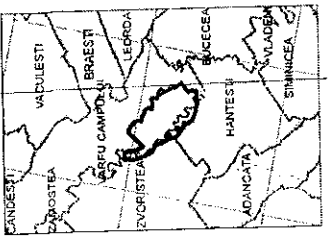
Dimensiune hartă: A3

Fișierul Sirevgeografic 1972
Plan de reținută Mareș Nicolae, ROMANIA 1875

Data: 07/09/2014

Tehniciștii proiectului: Căpitanu O. 29/4
S.C. ECOPRES MANAGEMENT S.R.L.

ROSPA0110 ACUMULARILE
ROGOȘIESTI - BUCUCEA
26°23'00"



Legenda
 - Căi de circulație 250m și: Căminare, obștesc
 - Căminare și Căminare imobile
 - Căminare și Căminare imobile
 - Căminare și Căminare imobile
 - Căminare și Căminare imobile

26°21'0"E
1:25.000
1 cm pe plan = 250 m pe teren

26°18'0"E





ASOCIAȚIA PENTRU BOTOȘANI
mun. Botoșani, aleea sîc. Ioan Frunzetti nr. 5, județul Botoșani

„Abstracție tehnică de evaluare a planului”
susținută de Ministerul de Mediul și Protecția Naturii
în cadrul proiectului de dezvoltare și conservare
„Implementarea sistemelor de management pentru protecția naturii”
finanțat de către Ministerul de Mediul și Protecția Naturii
în cadrul proiectului de dezvoltare și conservare
„Implementarea sistemelor de management pentru protecția naturii”
ROSPA0110 ACUMULARILE - BUCECEA
Proiectant: S.C. ECOPRES MANAGEMENT S.R.L.
Data: 07/09/2014

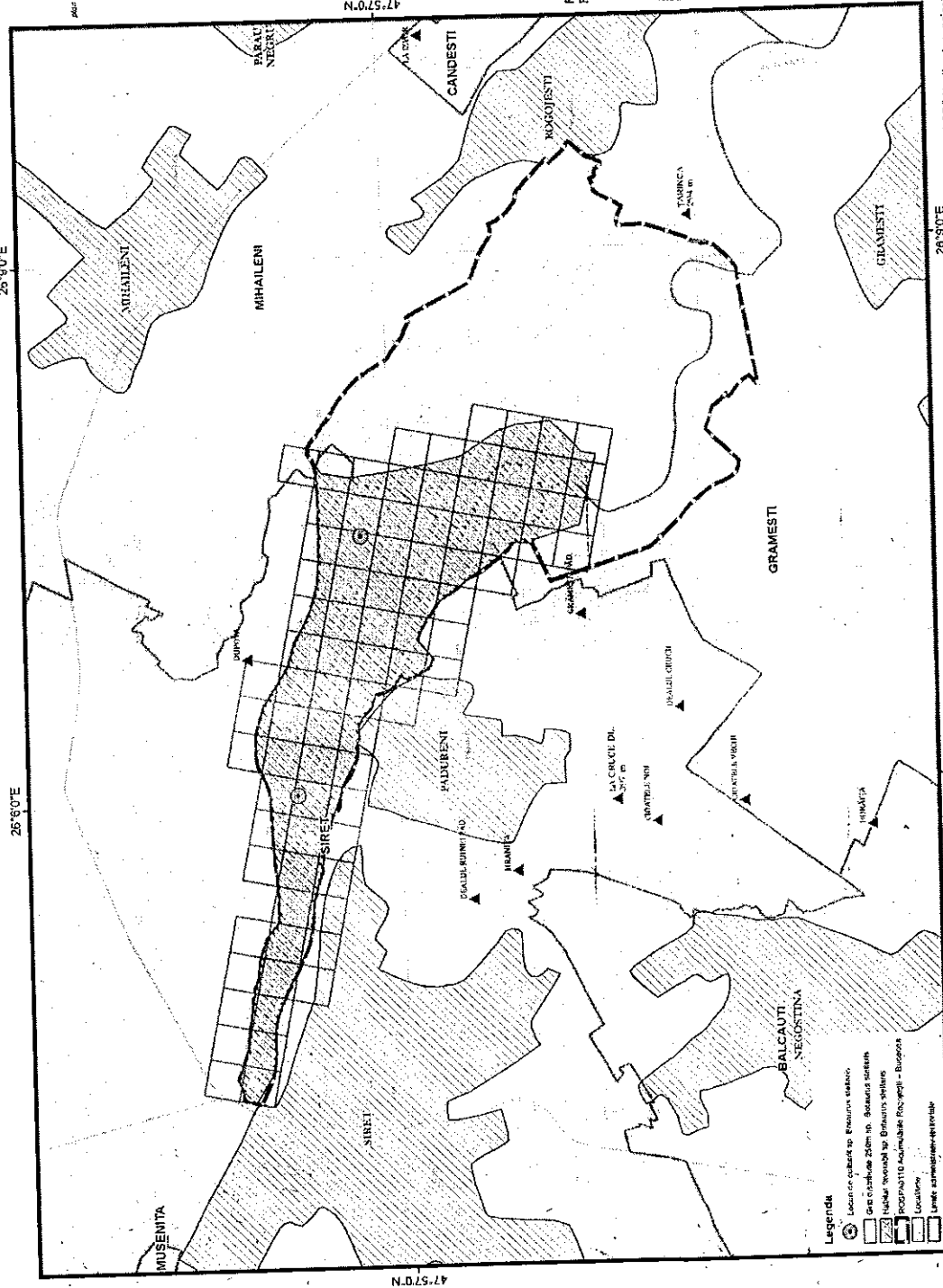
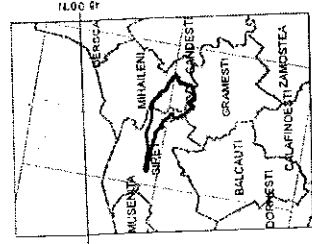


Dimensiune hartă: A3

Proiectat de: S.C. ECOPRES MANAGEMENT S.R.L.
Data: 07/09/2014

Proiectat de: S.C. ECOPRES MANAGEMENT S.R.L.
Data: 07/09/2014


ROSPA0110 ACUMULARILE
ROCOJESTI - BUCECEA



- Legenda**
- Locaș de cazare și stațiune de vacanță
 - Grădinișcă
 - Școală
 - Localitate
 - Linie administrativă

28°57'E
Proiect finanțat în cadrul POS Mediu, Axa prioritară 4 -
„Implementarea sistemelor de management pentru protecția naturii.”

1:25.000
1 cm pe plan = 250 m pe teren





ASOCIAȚIA PENTRU BOTOȘANI
mun. Botoșani, aleea sît. Iosif Frunzetti nr. 5, Județul Botoșani

„Activitățile servite de evaluarea și planificarea strategică și realizarea de proiecte financiare în scopul asigurării unui mediu de dezvoltare durabilă prin aplicarea de tehnici de management și implementare”
ROȘARIU ACUMULĂRII BOTOȘANI - BUCUCEA
Bucovina sudică
ACUMULĂRII BUCUCEA



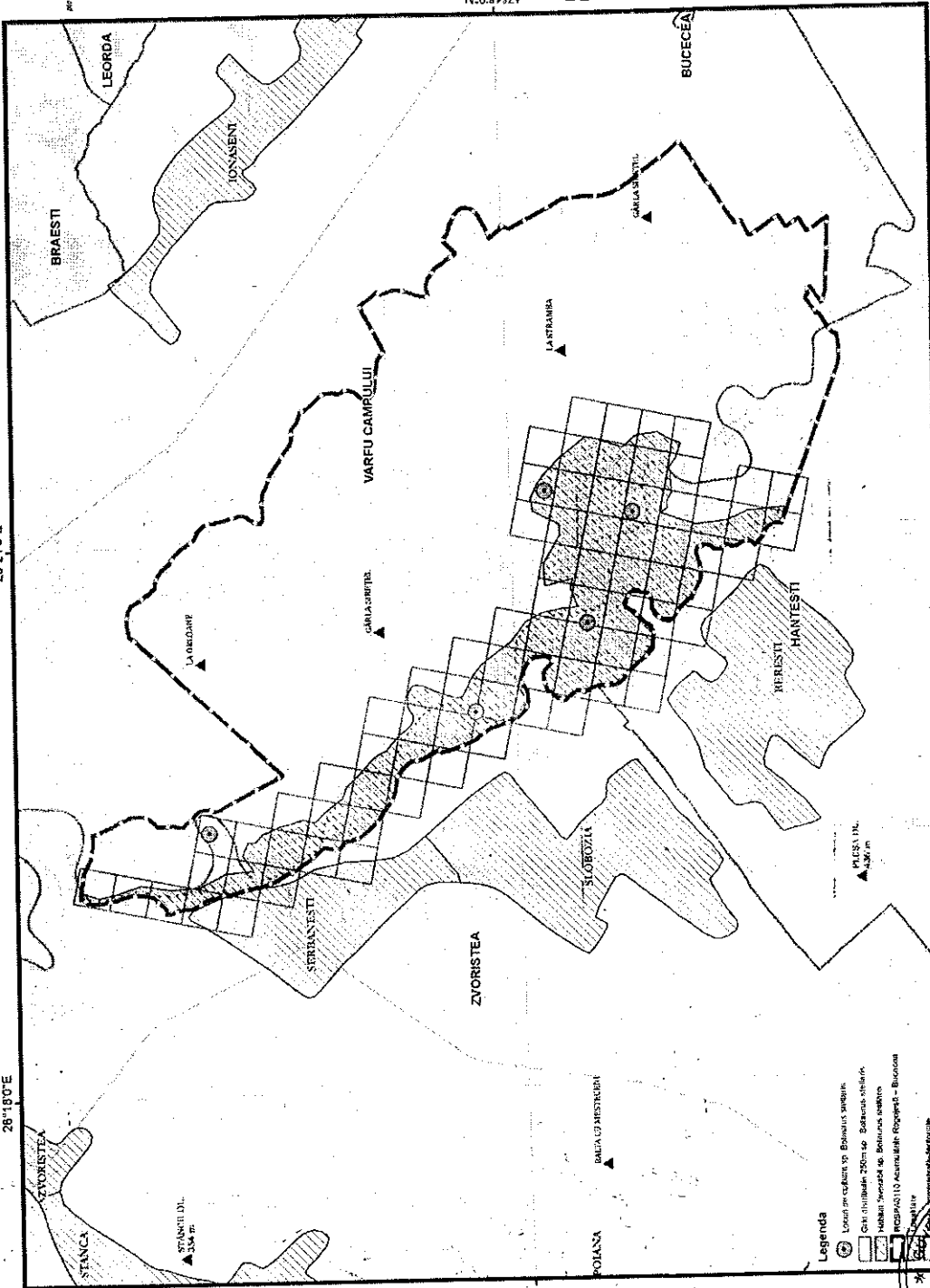
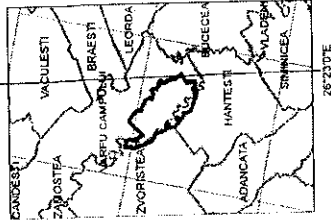
Dimensiune hartă: A3

Proiecția Geografică 1970
Plan de referință: Măreațu Nou, ROMANIA, 1975

Data: 07/09/2014

Tehnici de planificare: ArcGIS 10.2
S.C. ECOSYS MANAGEMENT S.R.L.

ROȘARIU ACUMULĂRII
ROȘARIU - BUCUCEA
28 23'30"E




Proiect finanțat în cadrul POS Mediu, Axa prioritară 4:
"Implementarea sistemelor adecvate de management pentru protecția naturii."

26°21'0"E
1:25,000
1 cm pe plan = 250 m pe teren



Legenda
 - Locuri pe care s-a aplicat Botoșani
 - Căminul de la 250 m - Botoșani
 - Vârful Vârfului - Botoșani
 - ROȘARIU ACUMULĂRII BOTOȘANI - BUCUCEA
 - BUCUCEA
 - BUCUCEA
 - BUCUCEA



ASOCIAȚIA PENTRU BOTOȘANI
mun. Botoșani, aleea sit. Ioan Frunzettei nr. 5, Județul Botoșani

activitățile activității de evaluare a planului
managementului și de monitorizare și evaluare
eficienței și eficacității măsurilor de gestionare
și de conservare a patrimoniului natural și
cultural și de promovare a acestuia în scopuri
educative și culturale. Scopul principal al
planului este de a asigura o gestionare și
conservare adecvată a patrimoniului natural și
cultural și de a promova dezvoltarea durabilă a
comunității locale.

INDICATORII DE CALITATE SĂ FIE MONITORIZAȚI ÎN
CADRUL PLANULUI DE MANAGEMENT AL
ACUMULĂRII DE BUCCEA



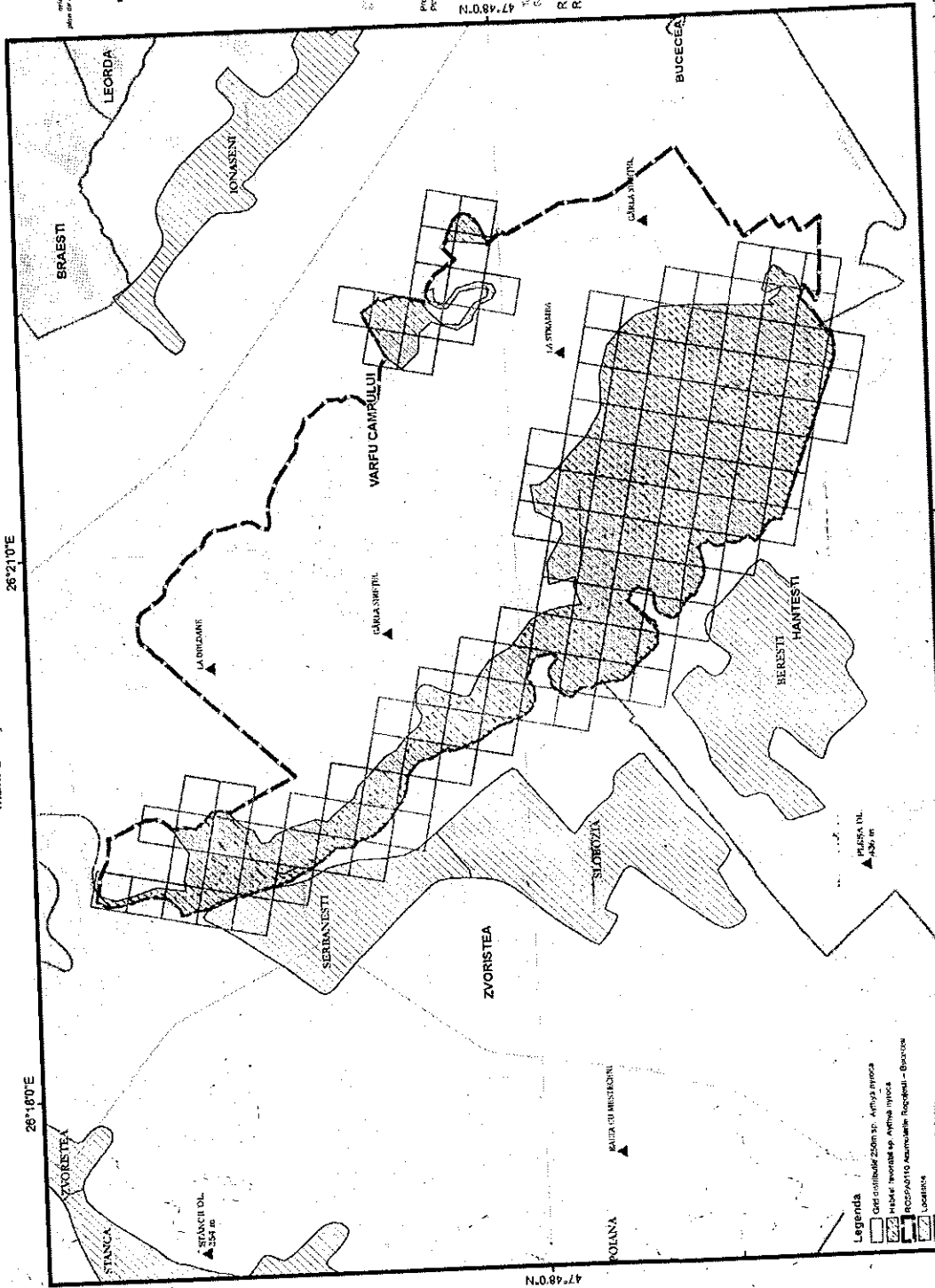
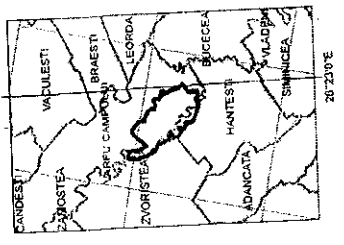
Dimensiune harti: A3

Proiecția Geografică: 1970
Plan de referință: Marea Neagră, România 1973

Data: 07/09/2014

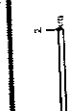
Titlu: Studiul de fezabilitate, Componenta 2/2014
S.C. ECORES MANAGEMENT S.R.L.

ROSPA0110 ACUMULARILE
ROGOJESTI - BUCCEA
28 23'0"E




Proiect finanțat în cadrul POS Mediu, Axa prioritară 4:
"Implementarea sistemelor adecvate de management pentru protecția naturii."

26°21'0"E
1:25,000
1 cm pe plan = 250 m pe teren



26°18'0"E

Legenda
Căi distribuite 20m și Amplasamente
habitate învecinate și Amplasamente
ROSPA0110 Acumulările Rogojesti - Buccea
Localități
Linie administrativ-teritorială



ASOCIAȚIA PENTRU BOTOȘANI
mun. Botoșani, alleea sit. Ioan Frunzetti nr. 5, județul Botoșani

ANEXA nr. 15 la Planul de dezvoltare și dezvoltare
strategică și indicatori de management privind
protecția și dezvoltarea patrimoniului cultural și
istoric al județului Botoșani în perioada 2007-2013
în cadrul proiectului "Implementarea sistemelor
adevocate de management pentru protecția naturii."
ROSPATI19 ACUMULARELE ROGOSTI - BUCECEA
HARTĂ DE PLANIFICARE ȘI
ACUMULAREA ROGOSTI

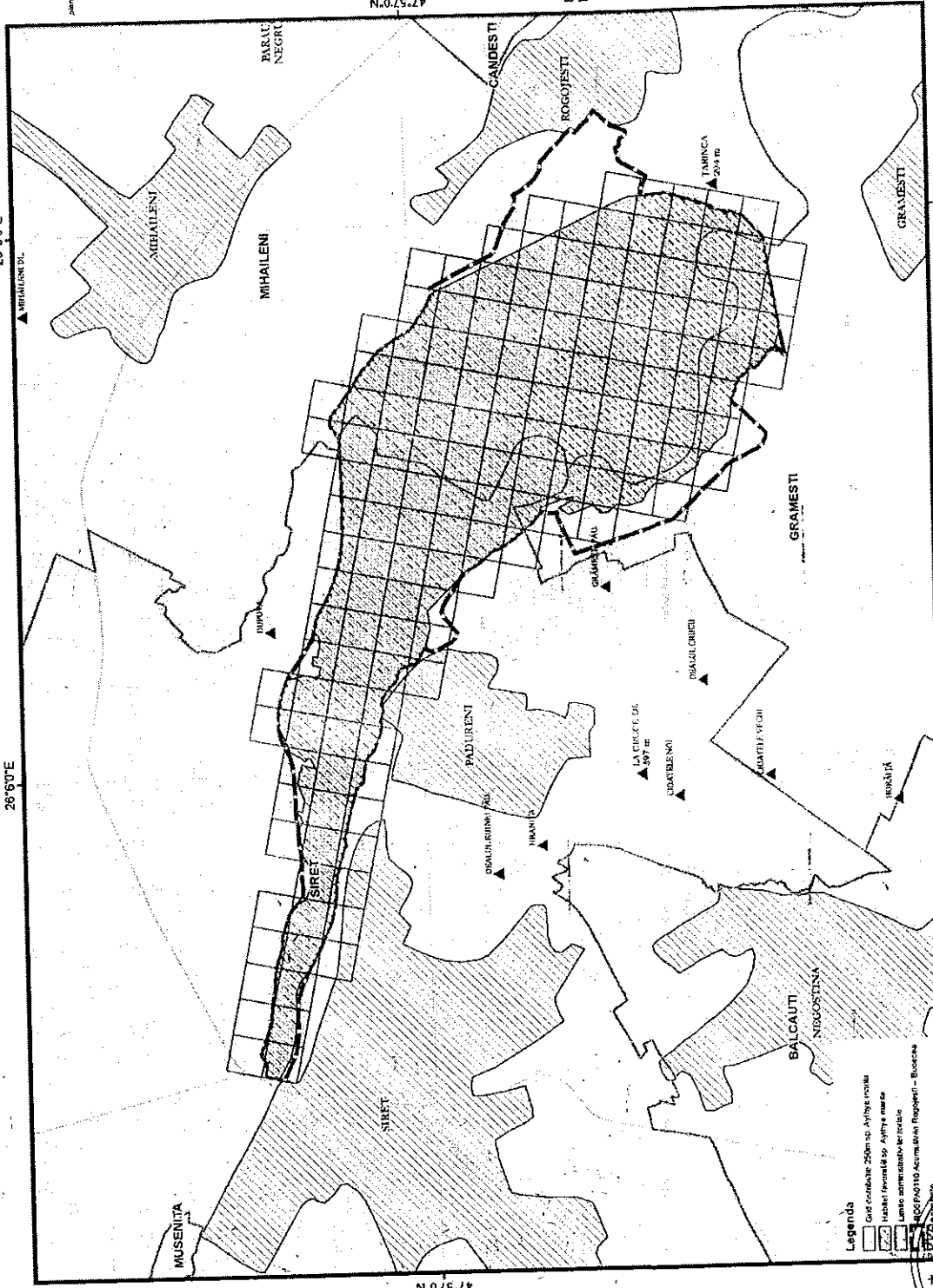
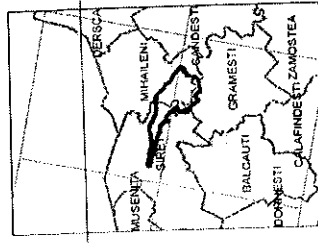


Dimensiune hartă: A3

Proiect: Strategia nr. 1570
Plan de dezvoltare și dezvoltare strategică

Data: 07/09/2014

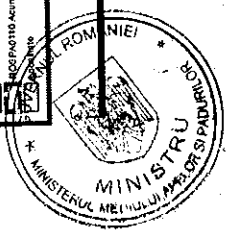
Tehnologia de proiectare: AutoCAD 2014
S.C. ECOMANAGEMENT S.R.L.
ROSPATI19 ACUMULARELE
ROGOSTI - BUCECEA



26°50'E
Proiect finanțat în cadrul POS Mediu, Axa prioritară 4 -
"Implementarea sistemelor adecvate de management pentru protecția naturii."

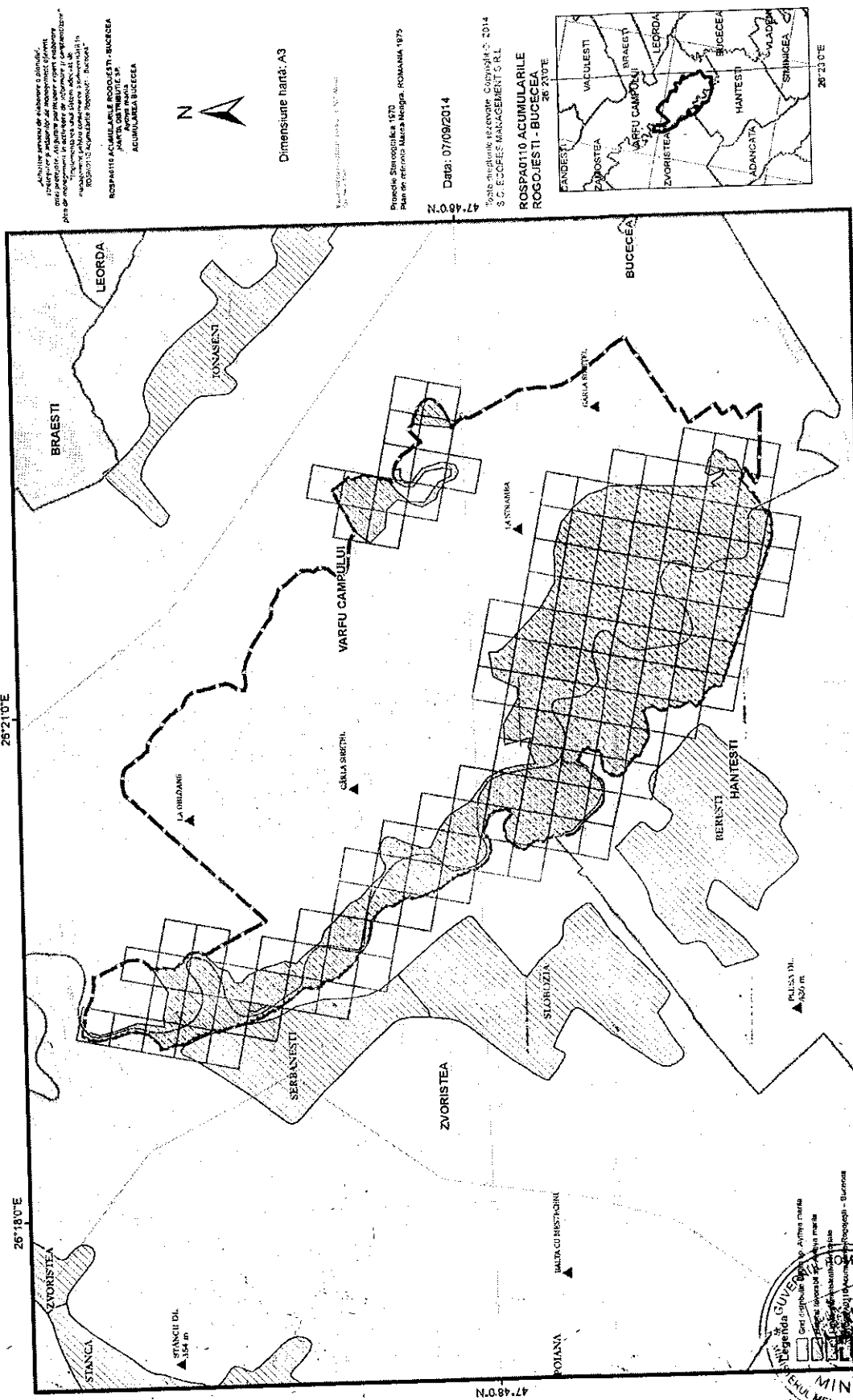
1:25.000
1 cm pe plan = 250 m pe teren

26°50'E





ASOCIATIA PENTRU BOTOSANI
mun. Botoșani, aleea sit. Ioan Frunzetti nr. 5, județul Botoșani

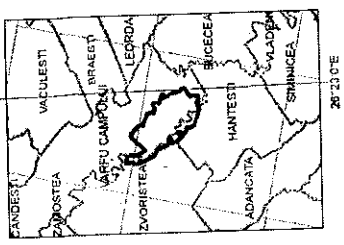


Dimensiune hără: A3

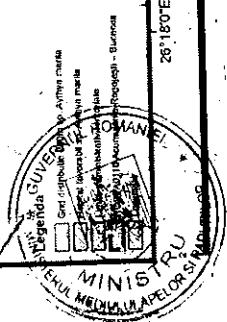
Proiectie: Sistemul de coordonate: WGS 1984
Plan în referință: Marea Neagră, ROMANIA 1975

Data: 07/09/2014

Proiect realizat de: S.C. ECOCHE MANAGEMENT S.R.L.
ROSPATI10 ACUMULARILE
ROSCUESTI - BUCCEA
26 210'E



26°21'0"E
1:25,000
1 cm pe plan = 250 m pe teren



Proiect înmănat în cadrul POS Mediu, Axa prioritară 4 -
"Implementarea sistemelor adecvate de management pentru protecția naturii."



ASOCIAȚIA PENTRU BOTOSANI

mun. Botoșani, aleea sîc. Ioan Frunzetti nr. 5, județul Botoșani

Activitățile desfășurate de asociațiile de dezvoltare comunitară au scopul de a îmbunătăți calitatea vieții cetățenilor și de a contribui la dezvoltarea economică și socială a comunității. Scopul principal al asociațiilor de dezvoltare comunitară este de a realiza proiecte care să aducă beneficii cetățenilor și să contribuie la dezvoltarea comunității. Scopul secundar al asociațiilor de dezvoltare comunitară este de a realiza proiecte care să aducă beneficii cetățenilor și să contribuie la dezvoltarea comunității.

ROSPAȚIŢIA ACUMULĂRII ROSPOJESTI - BUCEEA
 Municipiul Botoșani
 Activitatea Principală
 ACUMULĂRII ROSPOJESTI

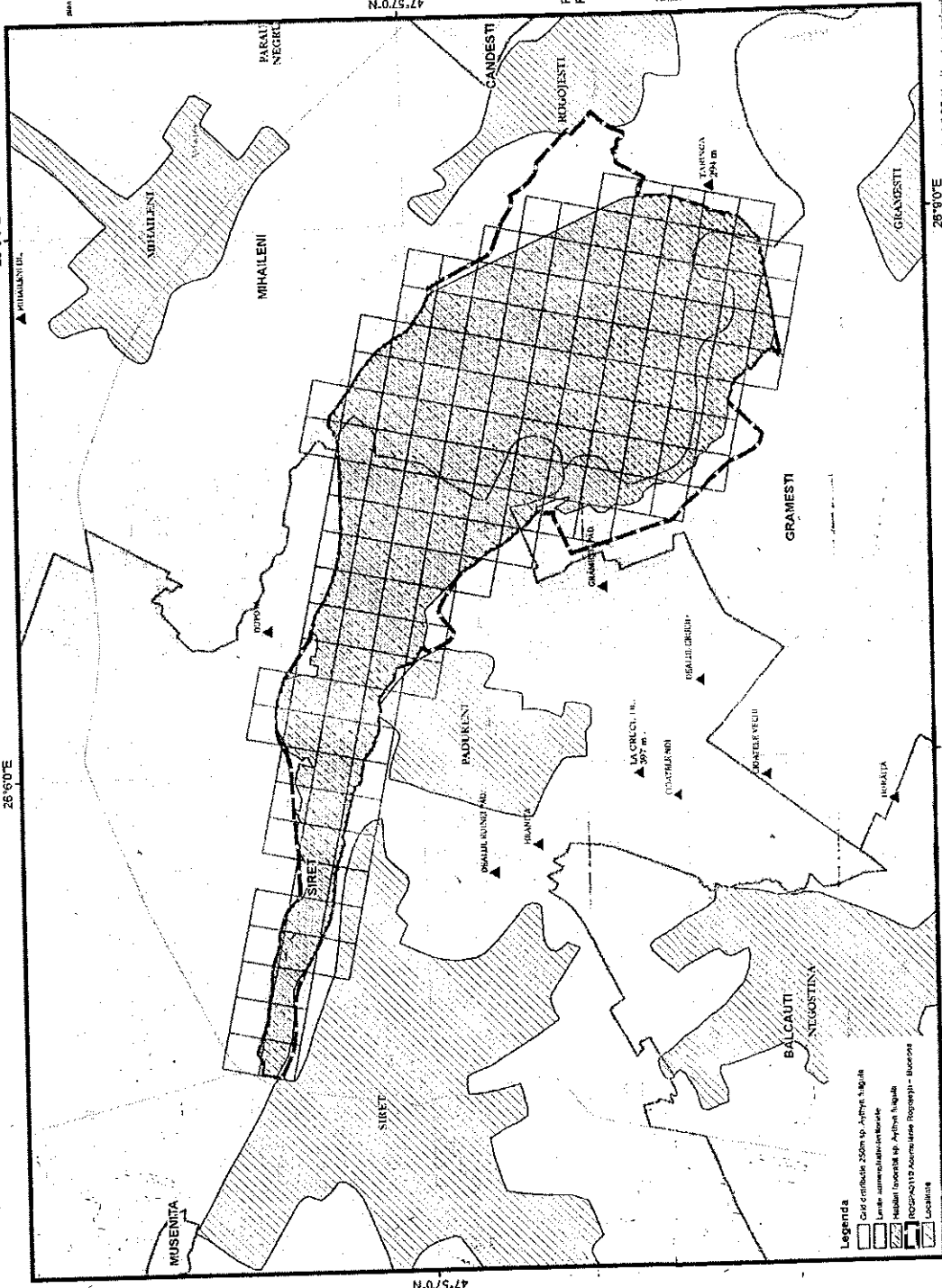
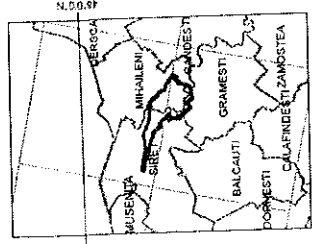


Dimensiune hantă A3

Proiecție: Schengenica 1970
Epa de referință: Merid. Negru, ROMANIA, 1975


Data: 07/09/2014

TOAR (dezvoltare) rezervație, Căminsk C 2014
 S.C. ECOGRES MANAGEMENT S.R.L.
 ROSPOJESTI ACUMULĂRII
 ROSPOJESTI - BUCEEA




- Legenda
- Căminsk C 2014
 - Căminsk C 2014
 - Căminsk C 2014
 - Căminsk C 2014
 - Căminsk C 2014

1:25,000
 1 cm pe plan = 250 m pe teren

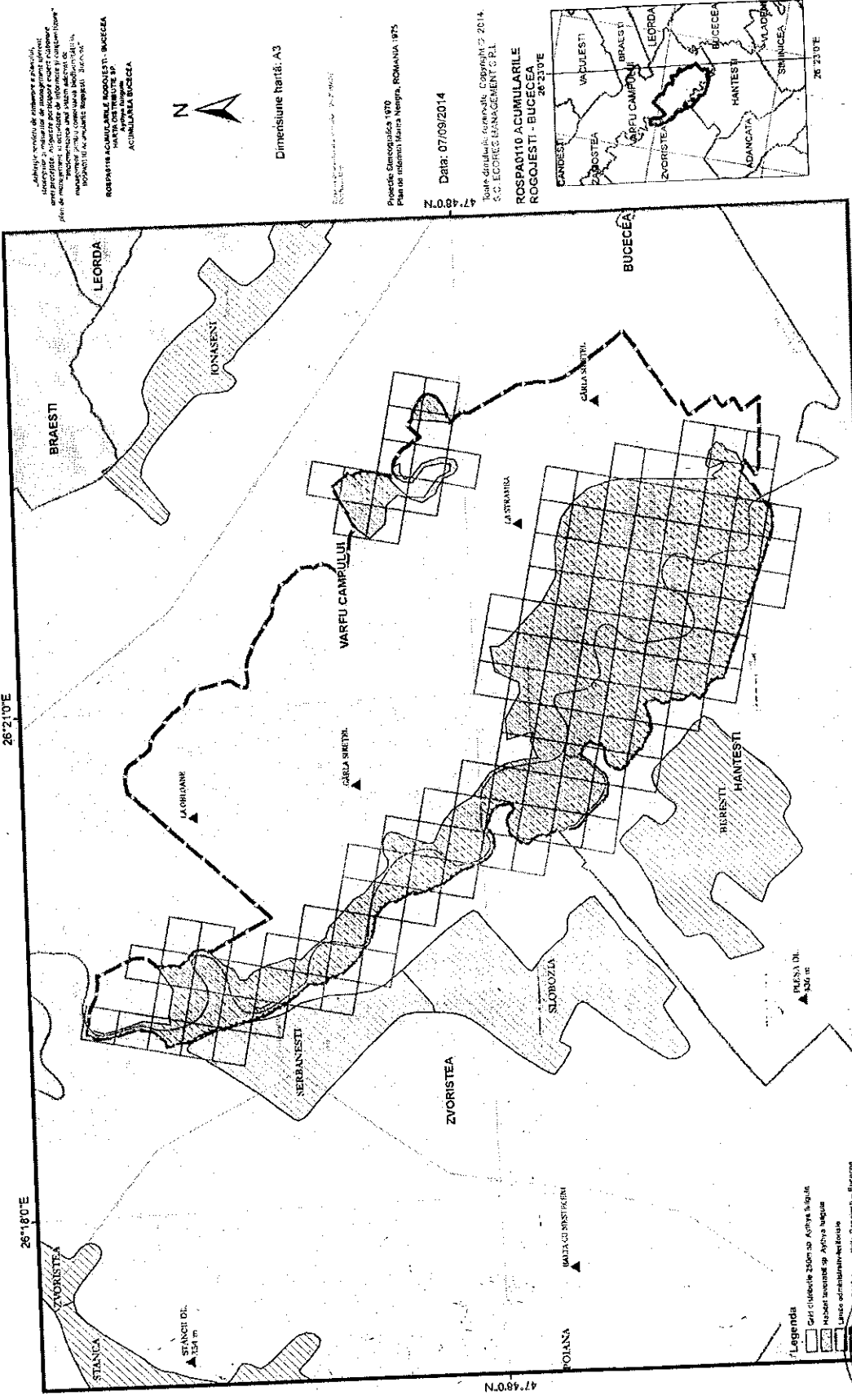


Proiect finanțat în cadrul POS Mediu, Axa prioritară 4.
 Implementarea sistemelor adecvate de management pentru protecția naturii.





ASOCIAȚIA PENTRU BOTOȘANI
mun. Botoșani, aleea șii. Ioan Frumzești nr. 5, județul Botoșani



„Abia în viziunea de sinteză și planificare, interpretarea și măsurarea de management și monitorizarea activității și activităților de informare și consultanță”
„Implementarea și evaluarea activității de informare și consultanță”
„Monitorizarea și evaluarea activității de informare și consultanță”
„Proiectul de activități de informare și consultanță”
ROSPA0110 ACUMULARILE MODOSTI - BUCECEA
MUNICIPIUL BOTOȘANI
ACUMULAREA BUCECEA



Dimensiune harti: A3

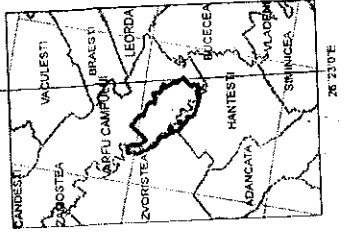
ROSPA0110

Proiect: Situația 070
Plan de informare Nașpa, ROMANIA 1975

Data: 07/09/2014

Toate drepturile rezervate. Copyright © 2014.
S.C. ECOLOGIC MANAGEMENT S.R.L.

ROSPA0110 ACUMULARILE
ROGOJESTI - BUCECEA
26-010E




Proiect finanțat în cadrul POS Mediu, Axa prioritară 4 -
Implementarea sistemelor adecvate de management pentru protecția naturii.

28°21'0"E
1:25,000
1 cm pe plan = 250 m pe teren



- Legenda
- Grădiniște 250m de Așfiș și Iglid
 - Șosele asfaltate și Așfiș la Iglid
 - Șosele asfaltate și Așfiș la Iglid
 - Șosele asfaltate și Așfiș la Iglid
 - Șosele asfaltate și Așfiș la Iglid





Activități servicii de evaluare a impactului
de mediu și elaborarea planului de management
de mediu și planului de acțiune pentru
implementarea măsurilor de gestionare a
impactului de mediu și planului de acțiune
pentru implementarea măsurilor de gestionare a
impactului de mediu și planului de acțiune
pentru implementarea măsurilor de gestionare a
impactului de mediu și planului de acțiune

ROSPRIETATEA ASOCIATIEI POS MEDIU - BUCEGEA
ASOCIATIA POS MEDIU - BUCEGEA
ACUMULARILE ROGJESTI



Dimensiune hartă: A3

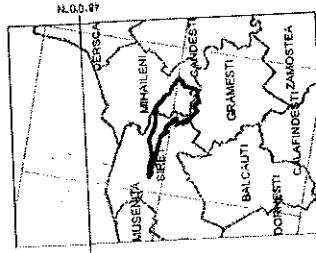
47°57'0"N

Proiecto Științifică: IGD
Plan de rețea: Marea Neagră, ROMANIA 1975

Data: 07/09/2014

Titlu: Studiul de impact de mediu
ȘI CĂMINUL DE MANAGEMENT ȘI P.L.

ROSPRIETATEA ASOCIATIEI POS MEDIU - BUCEGEA
ACUMULARILE ROGJESTI - BUCEGEA



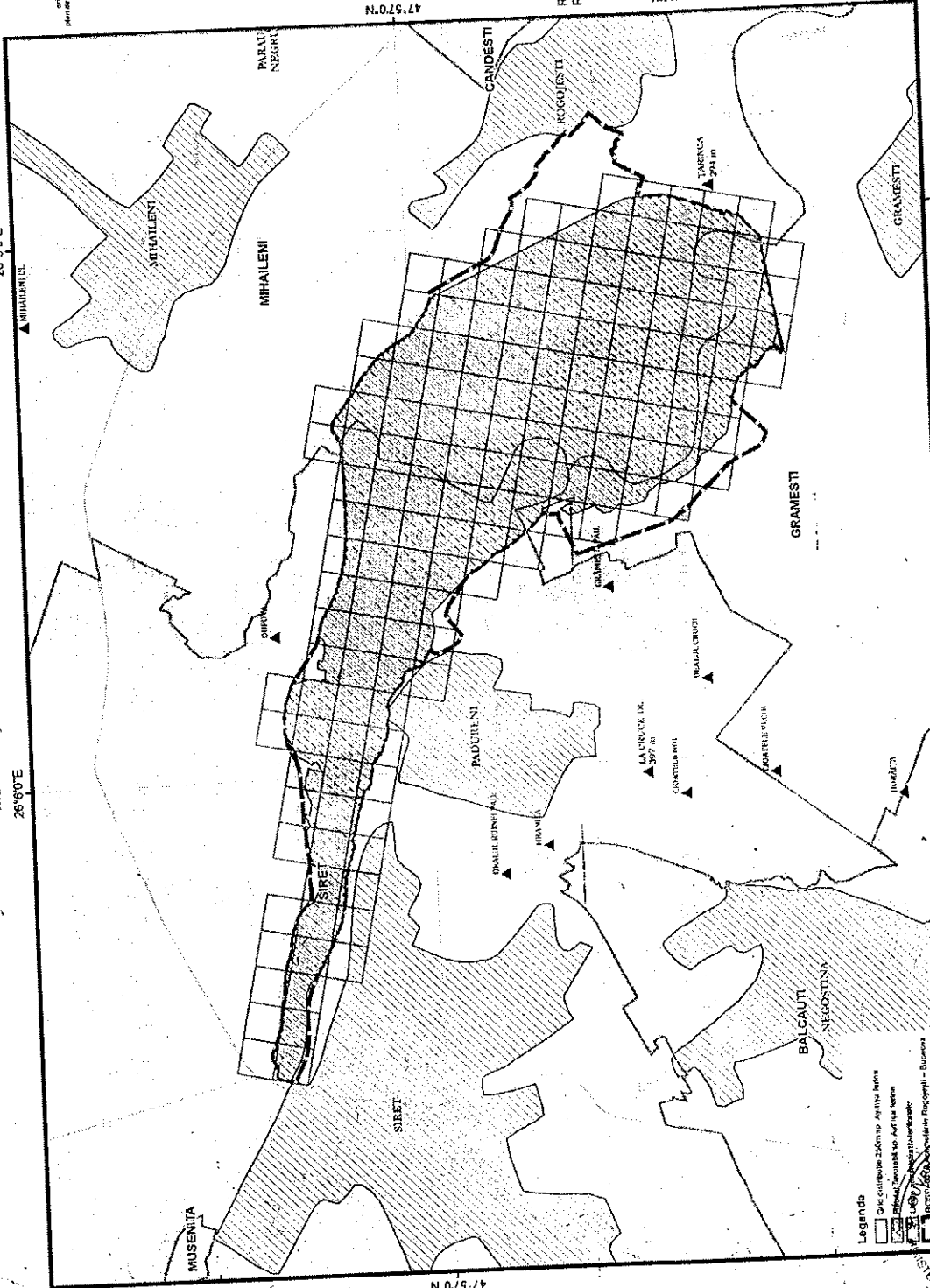
ASOCIAȚIA PENTRU BOTOȘANI

mtin. Botoșani, altelea sit. Ioan Frunzeț nr. 5, Județul Botoșani

28°50'E

▲ MIHAILENI DJ.

28°50'E



28°50'E
Proiect finanțat în cadrul POS Mediu, Axa prioritară 4
"Implementarea sistemelor adecvate de management pentru protecția naturii."

1:25.000

1 cm pe plan = 250 m pe teren


28°50'E


▲ MIHAILENI DJ.

28°50'E

Legenda
- Linia de delimitare a zonei de protecție
- Linia de delimitare a zonei de intervenție
- Linia de delimitare a zonei de gestionare a impactului de mediu
- Linia de delimitare a zonei de gestionare a impactului de mediu

ROSPRIETATEA ASOCIATIEI POS MEDIU - BUCEGEA
ACUMULARILE ROGJESTI - BUCEGEA





ASOCIAȚIA PENTRU BOTOȘANI
mun. Botoșani, aleea sit. Ioan Frunzetti nr. 5, județul Botoșani

Asociația pentru Botoșani a solicitat
proiectarea și realizarea studiului
de evaluare a impactului asupra mediului
și a proiectului de amenajare a teritoriului
în vederea realizării și dezvoltării
planului de management al rezervației
"Parcul Național Siret" în cadrul
proiectului de dezvoltare turistică în
zonă de protecție specială avifaunică
ROSPA110 ACUMULARILE
MARELE PRADEȘTE - BUCEEA
ACUMULARIA PODOBNEȘTI

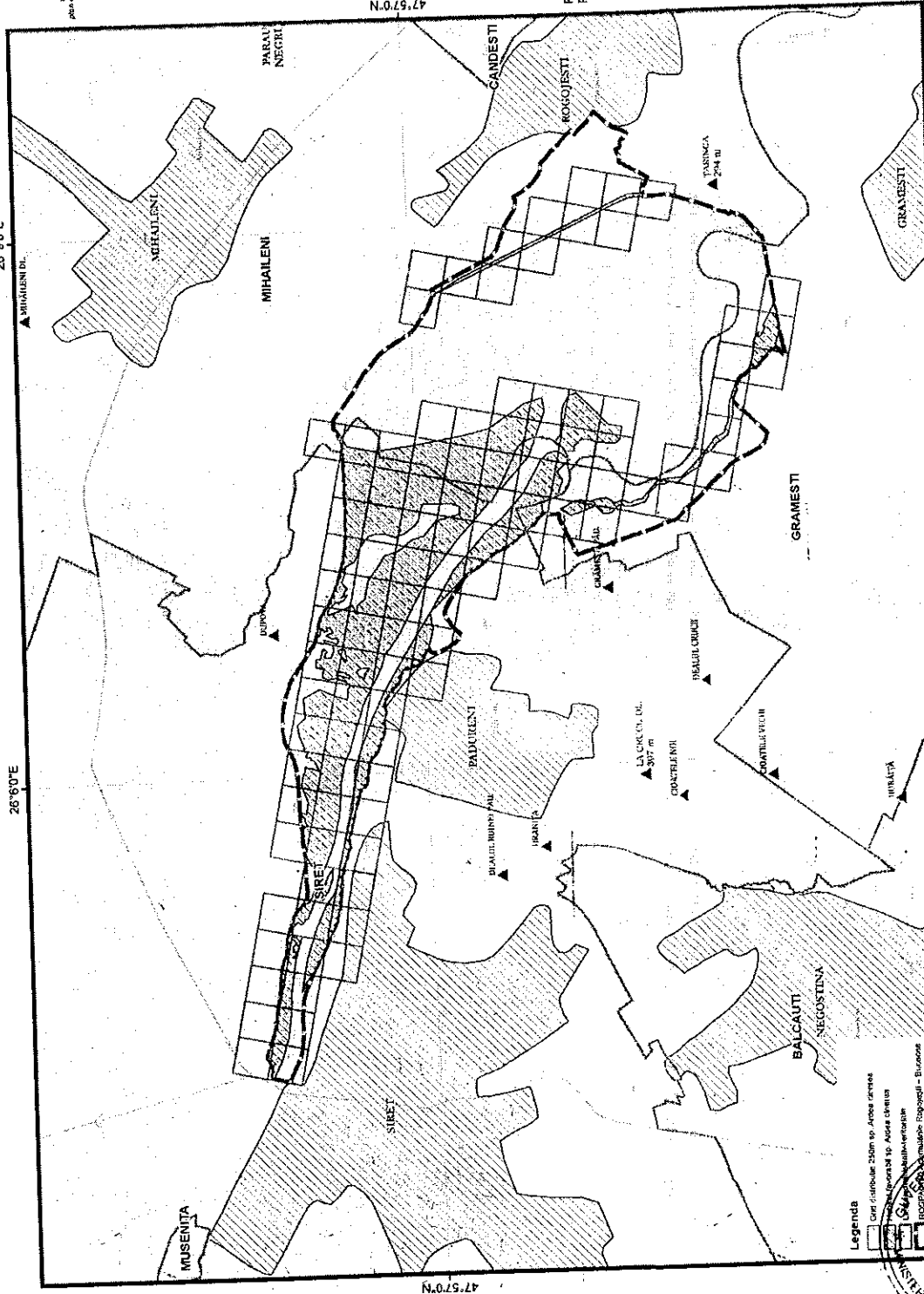
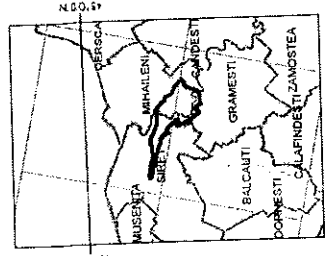


Dimensiune hartă: A3

Proiectat: Direcția nr. 1970
Plan de rezervație Marea Neagră - ROMANIA 1975


Data: 07/09/2014

Totale: Administrație rezervărilor, Copyright: 2014
S.C. ECOGRES MANAGEMENT S.R.L.
ROSPA110 ACUMULARILE
RODOȘTEȘTI - BUCEEA



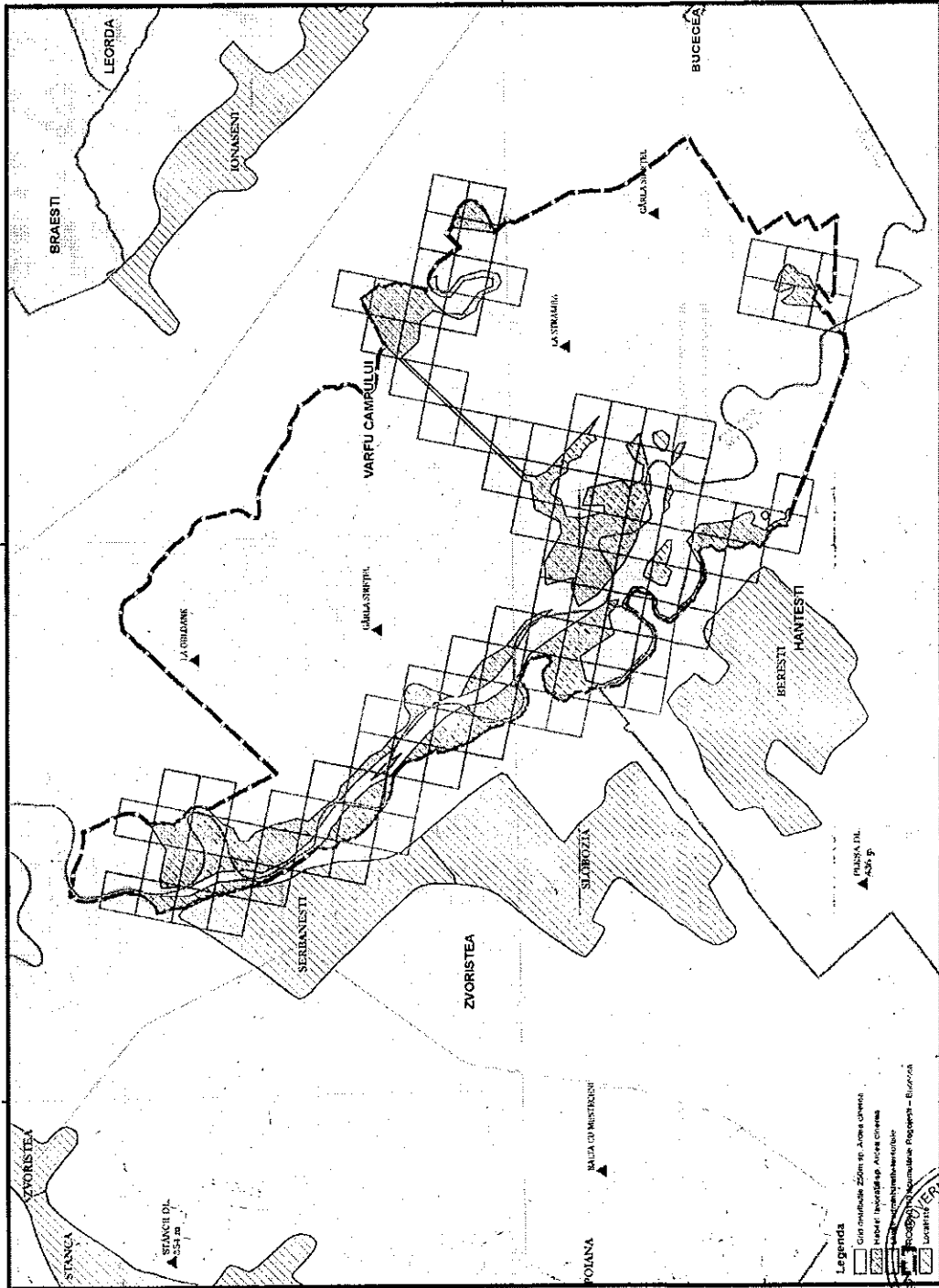
28°30'E
Proiect finalizat în cadrul POS Mediu, Axa prioritară 4 -
Implementarea sistemelor adecvate de management pentru protecția naturii.

1:25,000
1 cm pe plan = 250 m pe teren



Legenda
Cămin (cadrul) 250m x 100m - Axa de protecție
Cămin (cadrul) 100m x 100m - Axa de protecție
Cămin (cadrul) 50m x 50m - Axa de protecție
Cămin (cadrul) 25m x 25m - Axa de protecție
Cămin (cadrul) 12,5m x 12,5m - Axa de protecție
Cămin (cadrul) 6,25m x 6,25m - Axa de protecție
Cămin (cadrul) 3,125m x 3,125m - Axa de protecție
Cămin (cadrul) 1,5625m x 1,5625m - Axa de protecție





Adicțiile tehnice de studiu a proiectului, studiul de impact de mediu și planul de management, în vederea aprobării și implementării proiectului de dezvoltare și promovare a turismului ecologic în zona de protecție a naturii "Râșca" din județul Botoșani.

INSPASATI ACUMULARILE INDOUZESTI - BUCEGEA
INSTRUMENTUL DE PLANIFICARE
ACUMULAREA BUCEGEA

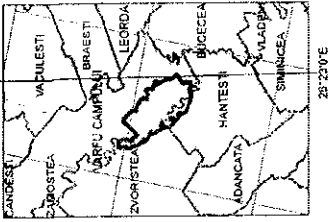


Dimensiune hartă: A3

Fișe de referință: '970
Plan de referință: Măruș Nagaru, ROMANIA 1975

Data: 07/09/2014

Scara: 1:25.000
S.C. ECOSIS MANAGEMENT S.R.L.
ROSPA0110 ACUMULARILE
ROGOJESTI - BUCEGEA
26°23'0"E



26°21'0"E
1:25.000
1 cm pe plan = 250 m pe teren



Legenda

- Granițe locale și județene
- Granițe comunale și județene
- Granițe naționale
- Granițe de protecție a naturii
- Granițe de protecție a monumentelor culturale
- Granițe de protecție a monumentelor istorice
- Granițe de protecție a monumentelor arhitecturale
- Granițe de protecție a monumentelor arheologice
- Granițe de protecție a monumentelor științifice
- Granițe de protecție a monumentelor artistice
- Granițe de protecție a monumentelor științifice
- Granițe de protecție a monumentelor artistice
- Granițe de protecție a monumentelor științifice
- Granițe de protecție a monumentelor artistice



Proiect finanțat în cadrul POS Mediu, Axa prioritară 4 -
"Implementarea sistemelor adecvate de management pentru protecția naturii."

Asociația pentru Botoșani este o organizație de interes public care are ca scop promovarea și protejarea patrimoniului cultural și natural al județului Botoșani și a zonei de protecție naturală "Parcul Național Botoșani".

ROSPATIU ACUMULARILE ROGOJESTI - BUCEEA
SARTE DISTRIBUITE SP
ACUMULARILE ROGOJESTI



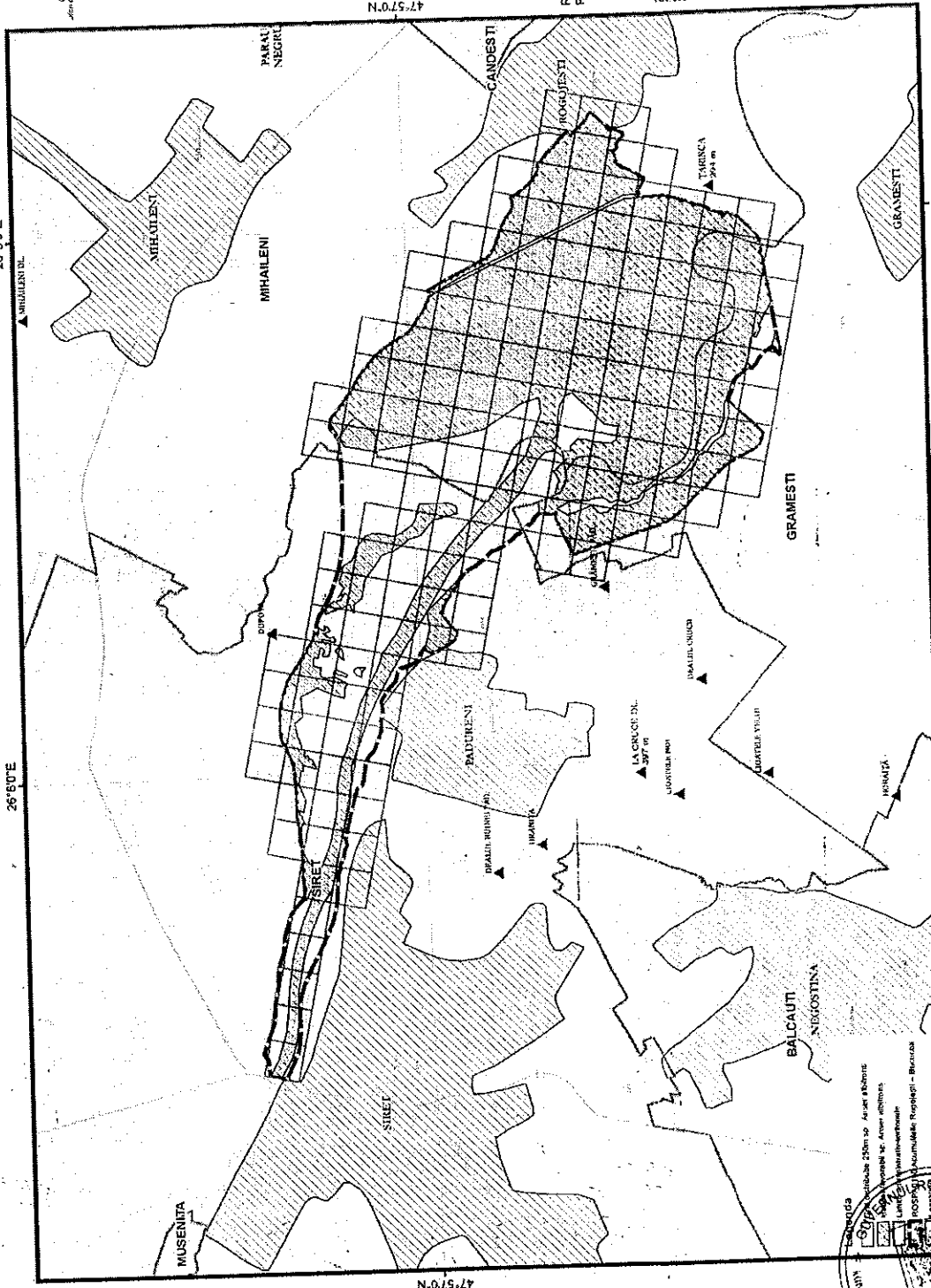
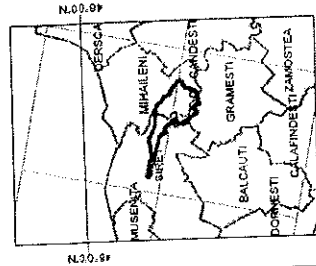
Dimensiune hartă: A3

Proiecta Stereografică 1972
Plan de referință: Baza Trigonală ROMANIA 1973

Data: 07/09/2014

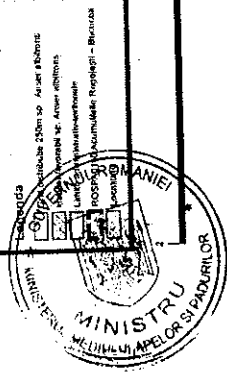
Toate drepturile rezervate. Copyright © 2014.
S.C. ECOSYS MANAGEMENT S.R.L.

ROSPA0110 ACUMULARILE
ROGOJESTI - BUCEEA



26°50'E
Proiect înmatriculat în cadrul POS Mediu, Axa prioritară 4.
"Implementarea sistemelor adecvate de management pentru protecția naturii."

1:25.000
1 cm pe plan = 250 m pe teren



"Asociația are scopul de a educa și să califice, să organizeze și să promoveze activități de management ambiental și să participe la activități de informare și conștientizare în domeniul protecției mediului și să contribuie la dezvoltarea durabilă a comunității locale în România și în regiunea europeană de dezvoltare."

ROSPA0110 Acumulație Botoșani - Bucecea
ROSPA0110 Acumulație Botoșani - Bucecea



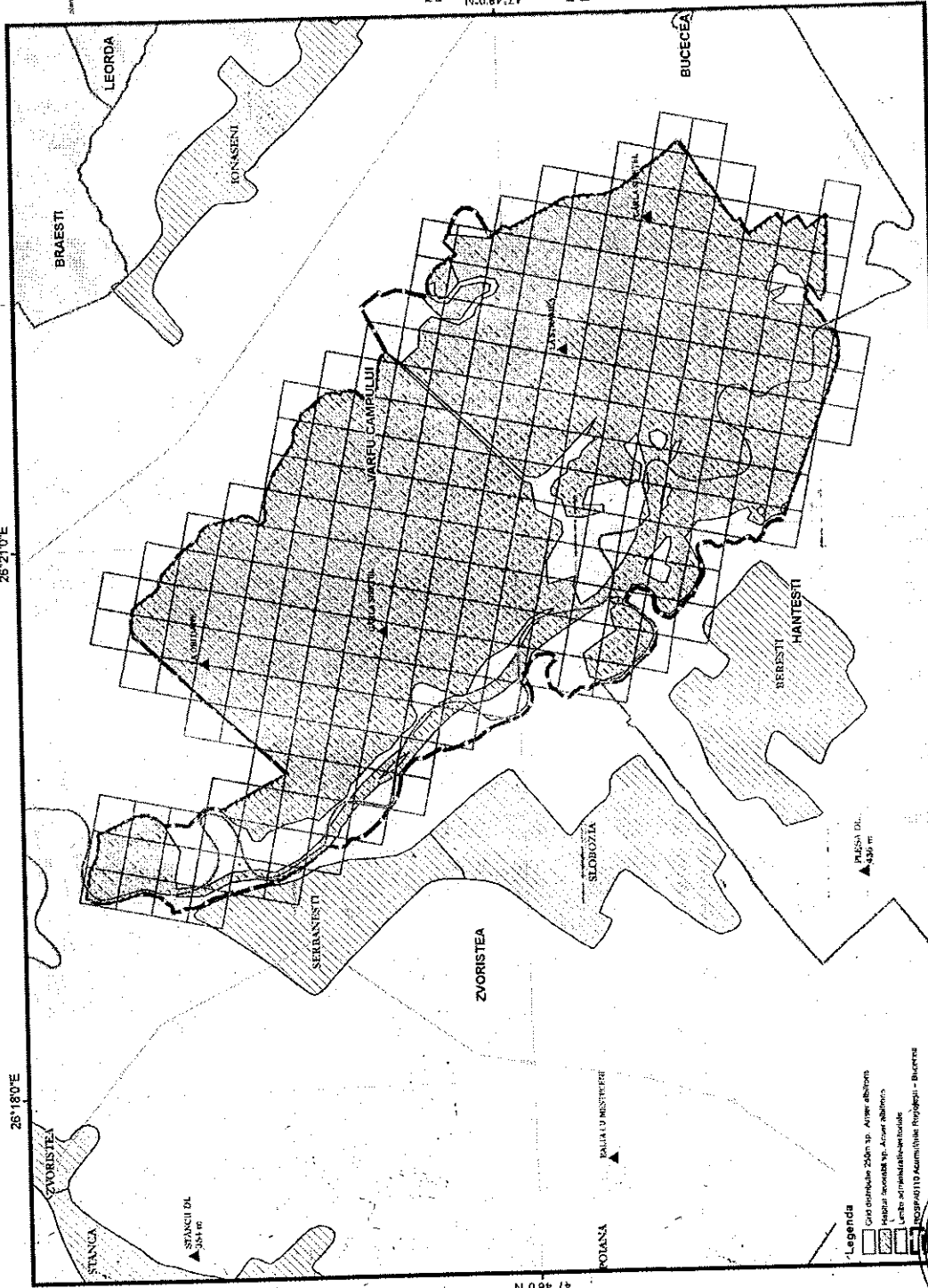
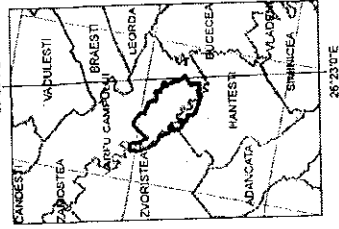
Dimensiune hartă: A3

Proiectat în cadrul POS Mediu, Axa prioritară 4.
Plan de reabilitare a mării Negre, ROMANIA 1975

Data: 07/09/2014

Trasat de către: Marina Negră, Coprăvești nr. 2014,
S.C. EDORES MANAGEMENT S.P.A.

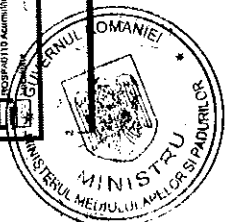
ROSPA0110 ACUMULĂRILE
ROGOȘTEA - BUCECEA
26°23'0"E



26°23'0"E
1:25,000
1 cm pe plan = 250 m pe teren



Proiect finanțat în cadrul POS Mediu, Axa prioritară 4.
"Implementarea sistemelor adecvate de management pentru protecția naturii."





ASOCIAȚIA PENTRU BOTOȘANI
mun. Botoșani, alea. sit. Ioan Frunzeții nr. 5, județul Botoșani

Substrucțiune de protecție și gestionare
a zonei protejate - rezervație pentru păsări sălbatice
"Siret" din județul Botoșani, România
Plan de gestionare și management
management pentru conservarea biodiversității în
RNP010 (tracțiune de aplicare) - Bucecea

ROMANIA ACUMULAREA ROGJESTI - BUCECEA
MARE DISTRIBUTIE SI
ACUMULAREA ROGJESTI



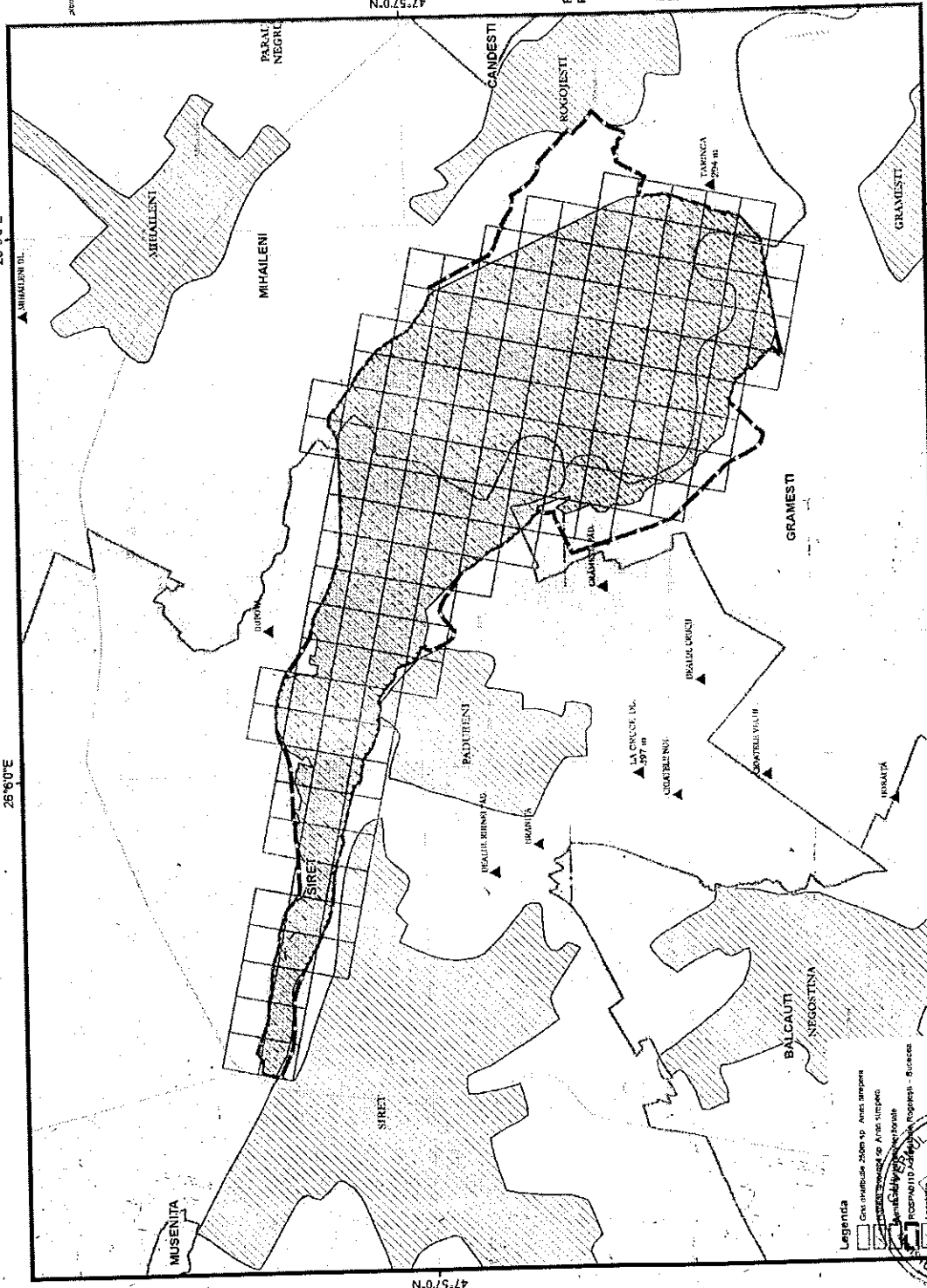
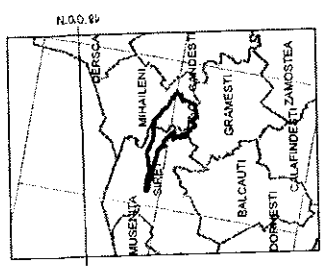
Dimensiune hartă: A3

47°57'0"N

Projece: Sistemul de
Plan de rezervă Natura Neagră, ROMANIA, 1975

Data: 07/09/2014

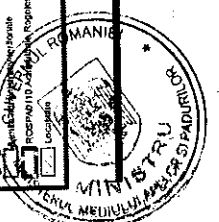
Titlu: ACUMULAREA ROGJESTI SI 2614
SC ECOSIS MANAGEMENT S.R.L
ROSPAD110 ACUMULARILE
ROGJESTI - BUCECEA

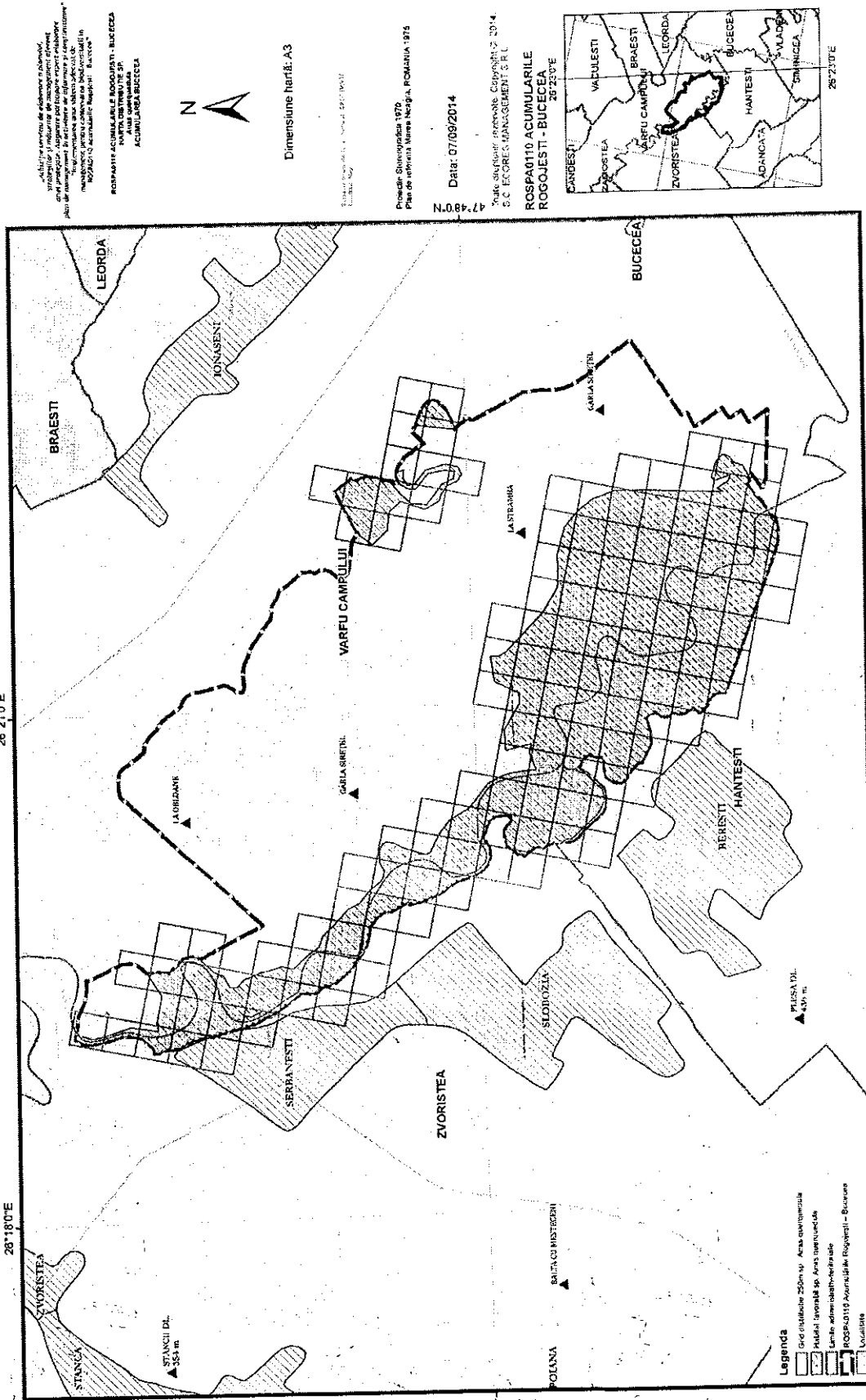


26°50'E
Proiect finanțat în cadrul POS Mediu, Axa prioritară 4 -
Implementarea sistemelor adecvate de management pentru protecția naturii.

1:25,000
1 cm pe plan = 250 m pe teren

Legenda
Cerc întrerupte 250m în zona rezerva
Cerc întrerupte 250m în zona rezerva
Cerc întrerupte 250m în zona rezerva
Cerc întrerupte 250m în zona rezerva
Cerc întrerupte 250m în zona rezerva
Cerc întrerupte 250m în zona rezerva
Cerc întrerupte 250m în zona rezerva
Cerc întrerupte 250m în zona rezerva
Cerc întrerupte 250m în zona rezerva
Cerc întrerupte 250m în zona rezerva





scopul prezentei de adunare este să se stabilească și să se aprobată planul de management al rezervației naturale și să se stabilească măsurile necesare pentru conservarea biodiversității în rezervația naturală "Măgura - Bucecea".

ROMANIA ACUMULARELE BOTOȘANI - BUCECEA
MUNICIPALITATEA BOTOȘANI
ACUMULAREA BUCECEA



Dimensiune hartă: A3

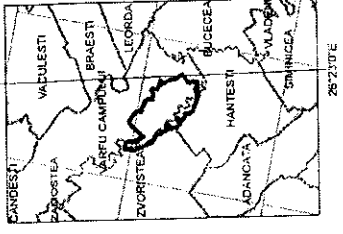
Scara: 1:25.000

Proiect: Studiul de Impact
Plan de rezervație Naturală "Măgura - Bucecea" 1975

Data: 07/09/2014


Titlu document: proiecte Copyright © 2014
S.C. ECORIS MANAGEMENT S.R.L.

ROSPA0110 ACUMULARILE
ROGOJESTI - BUCECEA
26°23'0"E

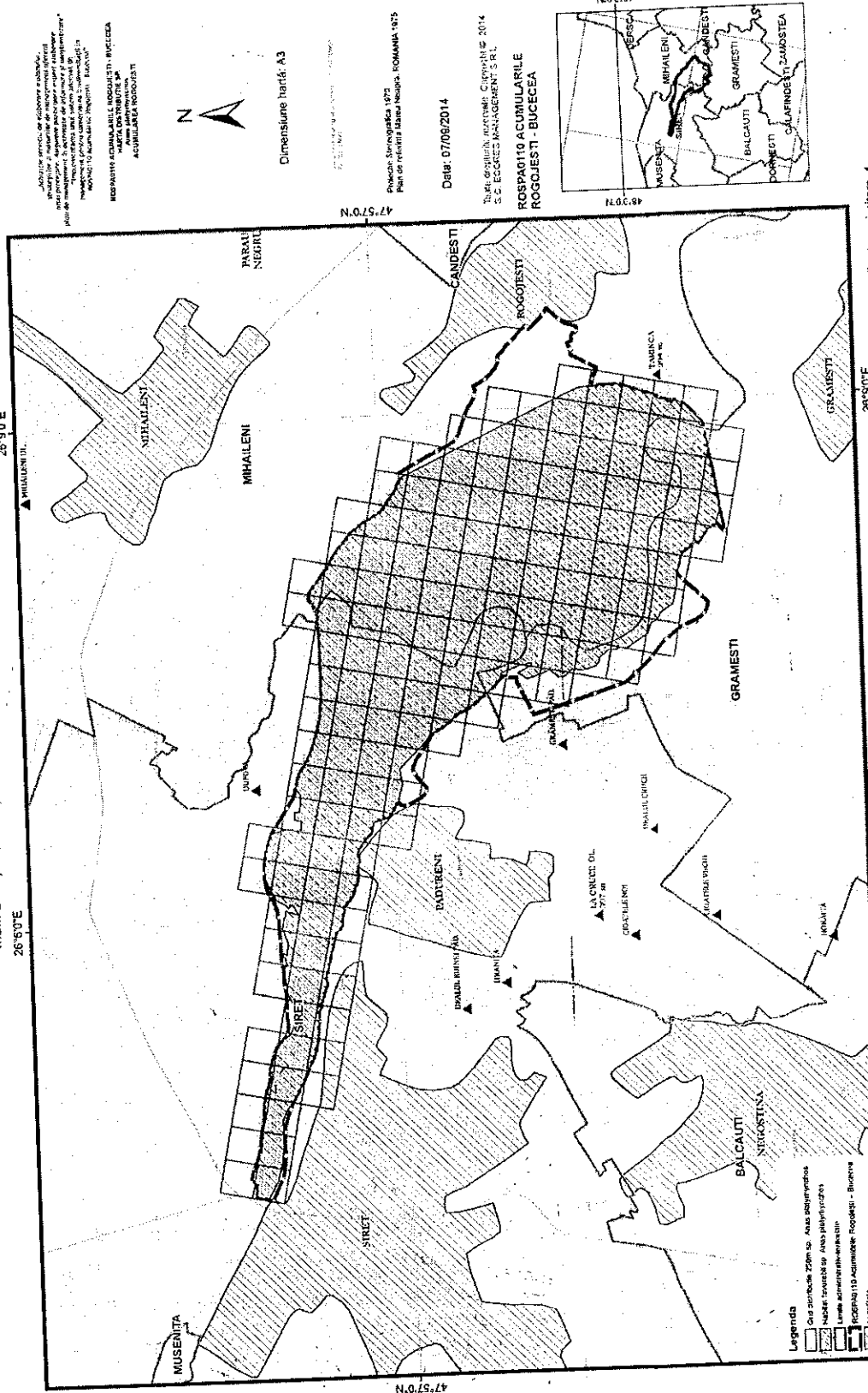


Proiect finanțat în cadrul POS Mediu, Axa prioritară 4 -
"Implementarea sistemelor adecvate de management pentru protecția naturii."





ASOCIATIA PENTRU BOTOSANI
mun. Botoșani, aliea șt. Ioan Frunzetti nr. 5, județul Botoșani



Legenda
 - Linia neagră - Axele administrative
 - Linia punctată - Axele hidrografice
 - Linia solidă - Granițe administrative
 - Linia punctată - Granițe hidrografice
 - Linia solidă - Granițe cadastrale
 - Linia punctată - Granițe cadastrale

Proiect finanțat în cadrul POS Mediu, Axă prioritară 4 -
 Implementarea sistemelor adecvate de management pentru protecția naturii.



„ACTUL DE REVIZUIRE DE ACORDARE A AVIZULUI
 este emis în baza prezentei cereri de avizare a
 proiectului de management al sitului de protecție
 de interes național, în conformanță cu prevederile
 art. 10 din Legea nr. 17/2002 privind protejerea
 patrimoniului cultural și natural și a zonelor
 protejate, republicată, cu modificările și
 completările ulterioare.”



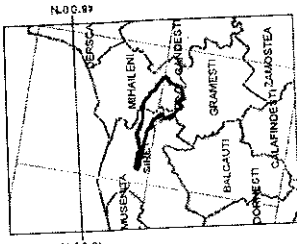
Dimensiune hârtă: A3

Proiect: Strategia NAT
 Plan de gestionare a zonei Natura 2000 - ROMANIA - 1975

Data: 07/09/2014

Titlu de proprietate: Cămin nr. 2014
 S.C. ECGECS MANAGEMENT S.R.L.

ROȘARIU ACUMULARILE
 ROȘOȘTI - BUCECEA

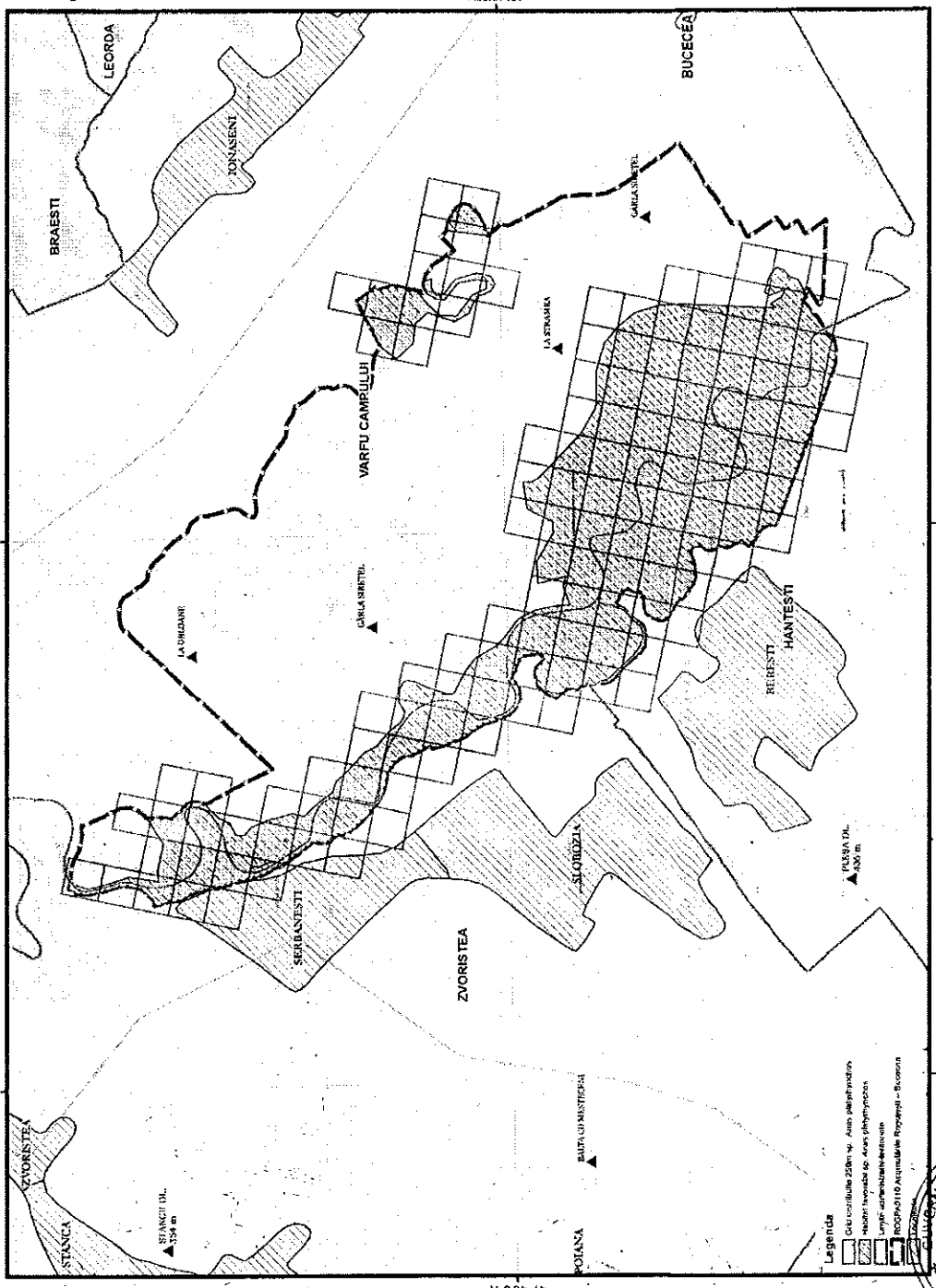


POSMEC
2007-2013

Asociația pentru activitatea de conservare a patrimoniului cultural și natural în cadrul proiectului de dezvoltare durabilă "Implementarea sistemelor aduse de management pentru protecția naturii" în zona de protecție a patrimoniului cultural și natural "Complexul de monumente istorice și culturale din zona de protecție a patrimoniului cultural și natural "Complexul de monumente istorice și culturale din zona de protecție a patrimoniului cultural și natural "Complexul de monumente istorice și culturale din zona de protecție a patrimoniului cultural și natural".

PROIECT DE ACUMULARE DE BUNURI CULTURALE ȘI NATURALE
AȘA ZISĂ "COMPLEXUL DE MONUMENTE ISTORICE ȘI CULTURALE DIN ZONA DE PROTECȚIE A PATRIMONIULUI CULTURAL ȘI NATURAL "COMPLEXUL DE MONUMENTE ISTORICE ȘI CULTURALE DIN ZONA DE PROTECȚIE A PATRIMONIULUI CULTURAL ȘI NATURAL".

ASOCIAȚIA PENTRU BOTOȘANI
mun. Botoșani, alesea sit. Ioan Frunzettei nr. 5, județul Botoșani

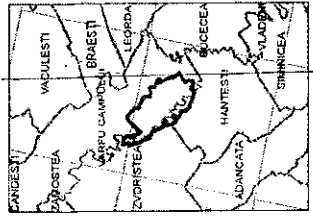


Dimensiune hartă: A3

Proiect: Conservarea 1970
Plan de acțiune Natura Neagră, ROMANIA 1975

Data: 07/09/2014

Notă: Scăderea la scară: 1:250.000
S.C. ESCOPE MANAGEMENT SRL
ROSPAG10 ACUMULĂRILE
ROGOJESTI - BUCUCEA
26° 23'0"E



Legenda

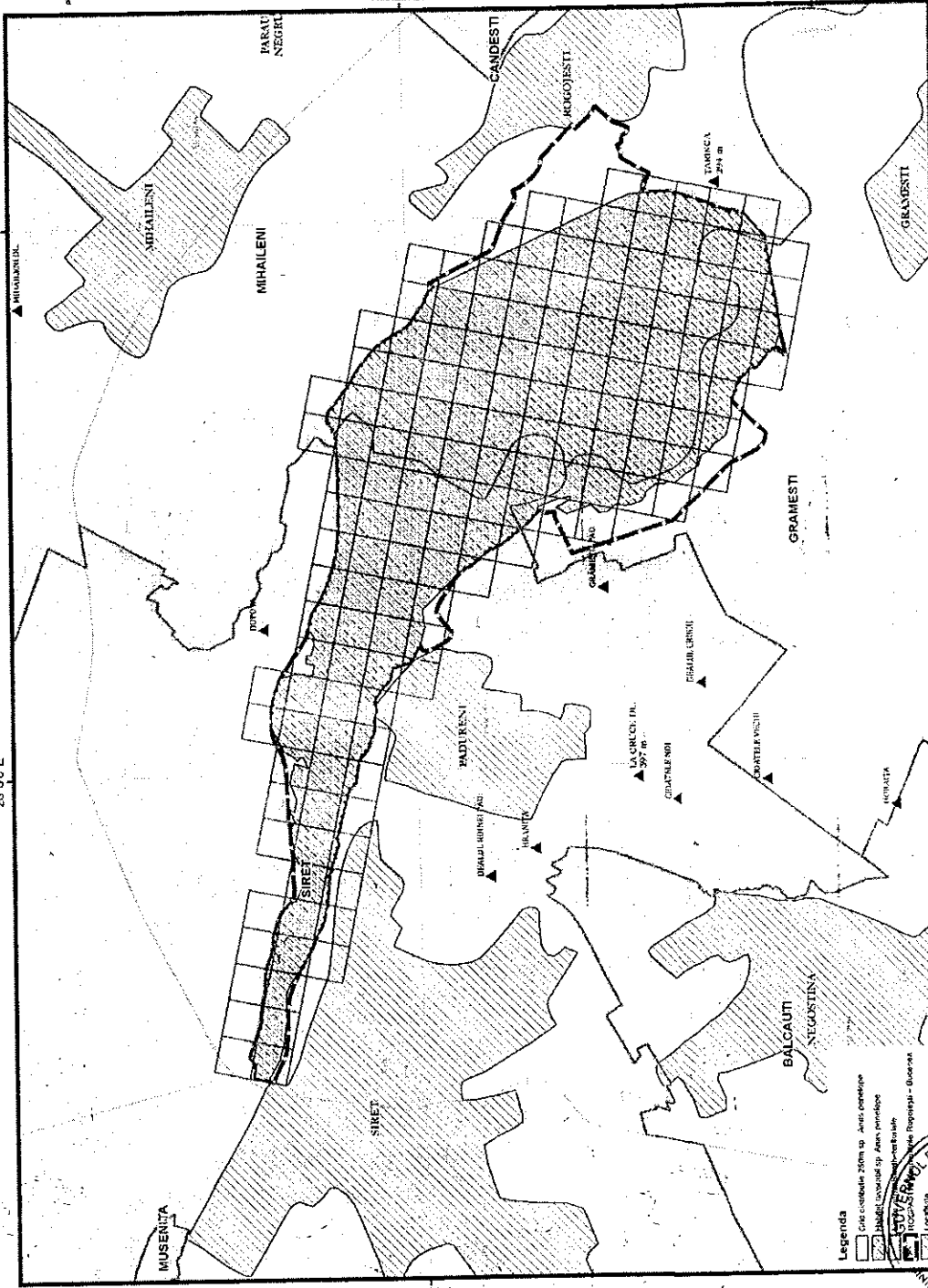
- Căminul de 25m x 4m - Așie pentru protecție
- Stâlpi înălțime de 4m și 6m
- Linie de delimitare a terenului
- ROSPAG10 Acumulările Rogojesti - Bucura



Proiect finanțat în cadrul POS-Mediu, Axa prioritară 4.
"Implementarea sistemelor aduse de management pentru protecția naturii."



ASOCIATIA PENTRU BOTOȘANI
mun. Botoșani, aleea șii. Ioan Frunzeții nr. 5, județul Botoșani



Asociația pentru protecția mediului este o organizație de interes public, care are ca scop principal asigurarea și îmbunătățirea calității mediului înconjurător și promovarea dezvoltării durabile a comunității locale. Pentru mai multe informații despre activitatea noastră, vă rugăm să vizitați site-ul nostru web: www.asociatia-pentru-botosani.ro

ROMANIA ACUMULARE RODOȘTI - BUCEEA
HARTA DISTRIBUȚIE ÎN
ACUMULAREA RODOȘTI

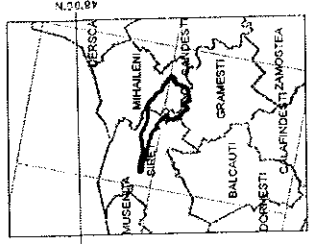


Dimensiune hartă: A3

Proiecția Stereografică 1970
Plan de referință: Strava Noastră, ROMANIA, 1973

Data: 07/09/2014

Tutela distribuției rezervației: Căminul de 20-4
S.C. ECOPROTECTIA MEDIULUI S.R.L.
ROSPAD110 ACUMULARILE
RODOȘTI - BUCEEA



Proiect finalizat în cadrul POS Mediu, Axă prioritară 4 -
"Implementarea sistemelor adecvate de management pentru protecția naturii."

1:25.000
1 cm pe plan = 250 m pe teren





ASOCIATIA PENTRU BOTOSANI
mun. Botoșani, aleea sit. Ioan Frunzeti nr. 5, județul Botoșani

Asociația este înregistrată la Birou Județean de Registrare a Societăților din județul Botoșani, în cadrul Registrului de Comerț nr. 1/2007, în baza actelor nr. 10/2007 și nr. 11/2007. Adresa este: Botoșani, aleea sit. Ioan Frunzeti nr. 5, județul Botoșani. Numărul de înregistrare în Registrul de Comerț nr. 1/2007 este: 10/2007 și 11/2007. Numărul de înregistrare în Registrul de Comerț nr. 1/2007 este: 10/2007 și 11/2007.

ROSPATIILE ACUMULARILE ROGJOJESTI - BUCECEA
MAPA DISTRIBUTIEI SP
ACUMULAREA ROGJOJESTI

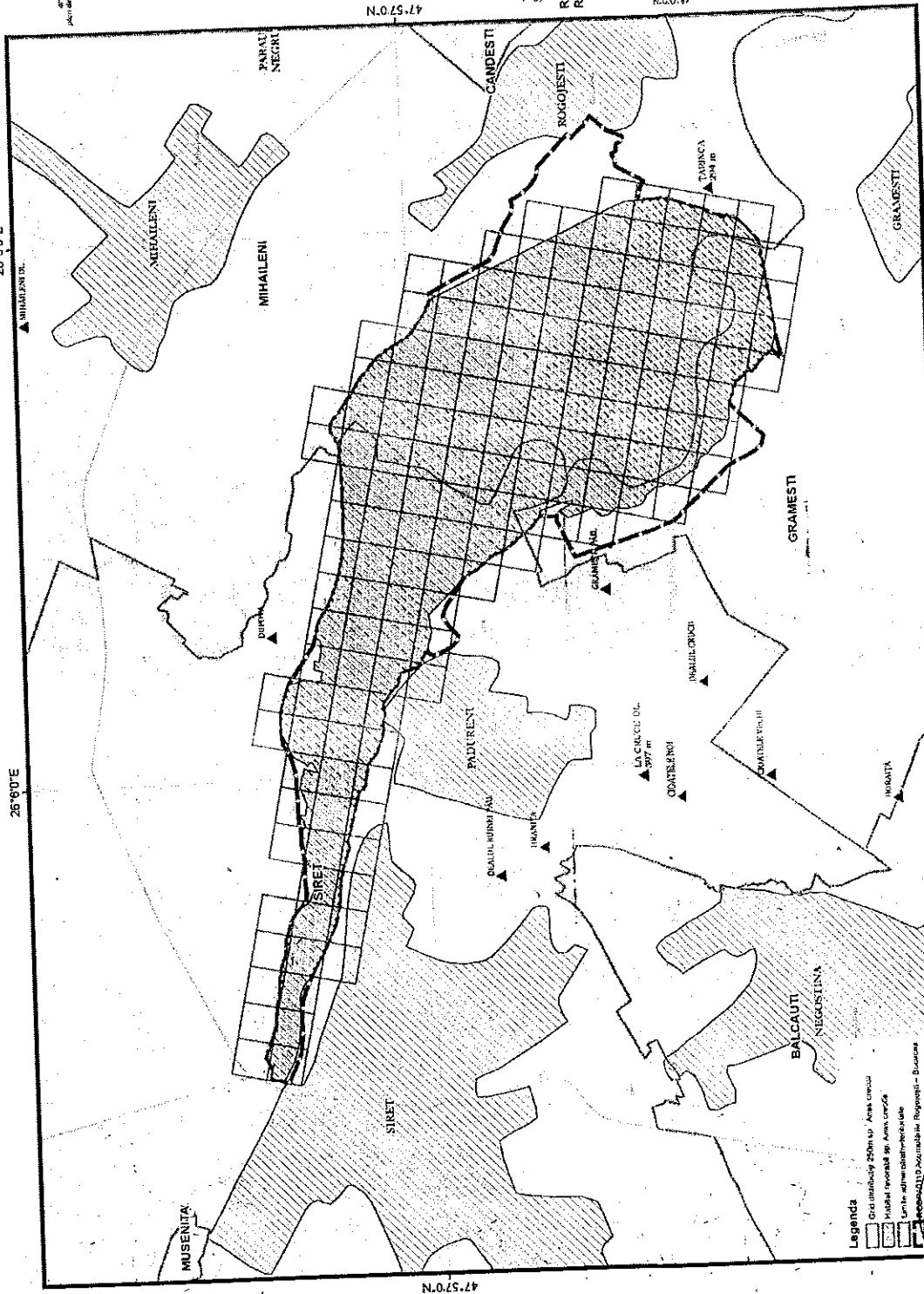
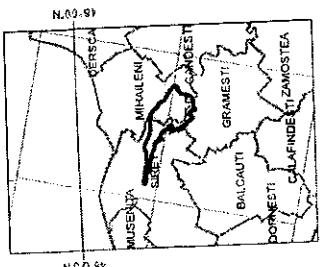


Dimensiune hartă: A3

Proiecție: Bucegețeană 1973
Plan de referință: Sistemul Hartigan, ROMANIA 1973

Data: 07/09/2014

Trud și tehnice executate: Cartografiat, 2014
S.C. ESCAPE MANAGEMENT S.R.L.



Legenda
 Grid distanțat 20m x 20m - Arce curcuz
 Trudă înregistrată în Arce curcuz
 Linie de apă subteraneană
 Căminul 113 Acumularile Rogojesti - Bucecea

1:25,000
1 cm pe plan = 250 m pe teren

Proiect finanțat în cadrul POS Mediu, Axa prioritară 4 -
Implementarea sistemelor adecvate de management pentru protecția naturii.



ACŢIUNEA de mediu este o activitate de planificare, implementare, monitorizare şi evaluare a măsurilor de protecţie a mediului înconjurător, care vizează prevenirea, reducerea sau eliminarea impactului negativ asupra mediului înconjurător, asigurarea protecţiei acestuia, asigurarea calitatii şi durabilităţii acestuia, asigurarea condiţiilor de mediu necesare pentru dezvoltarea durabilă a societăţii şi asigurarea bunăstării populaţiei.

ROSPATIU ACUMULABILE ROGJESTI, BUCECEA
ANEXA DISTRIBUŢIE SF.
ACUMULABILA BUCECEA



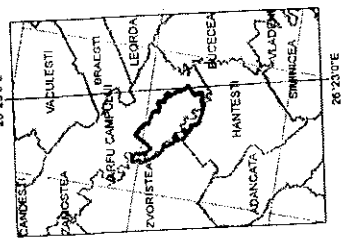
Dimensiune hartă: A3

Proiectat: Bucureşti, 1970
Plan de rezervă: Marea Neagră - ROMANIA, 1975

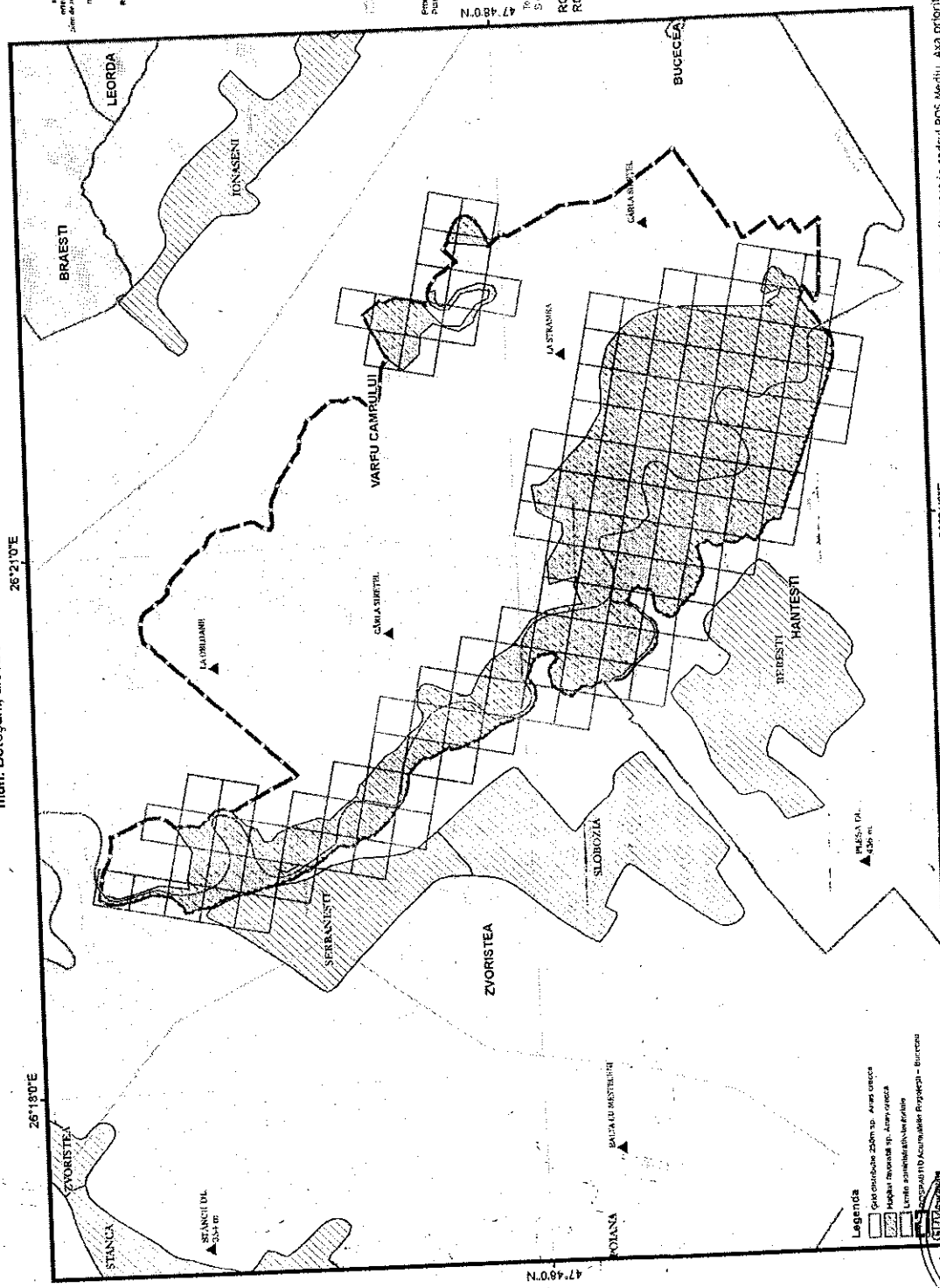
Data: 07/09/2014

Plan de rezervă: Marea Neagră, 1975
S.C. ECOCES MANAGEMENT S.P.L.

ROSPA110 ACUMULABILE
ROGJESTI - BUCECEA
26°23'0"E




ASOCIAȚIA PENTRU BOTOȘANI
mun. Botoșani, aleea sit. Ioan Frunzetti nr. 5, județul Botoșani



Proiect finanțat în cadrul POS Mediu, Axa prioritară 4 -
Implementarea sistemelor adecvate de management pentru protecția naturii.

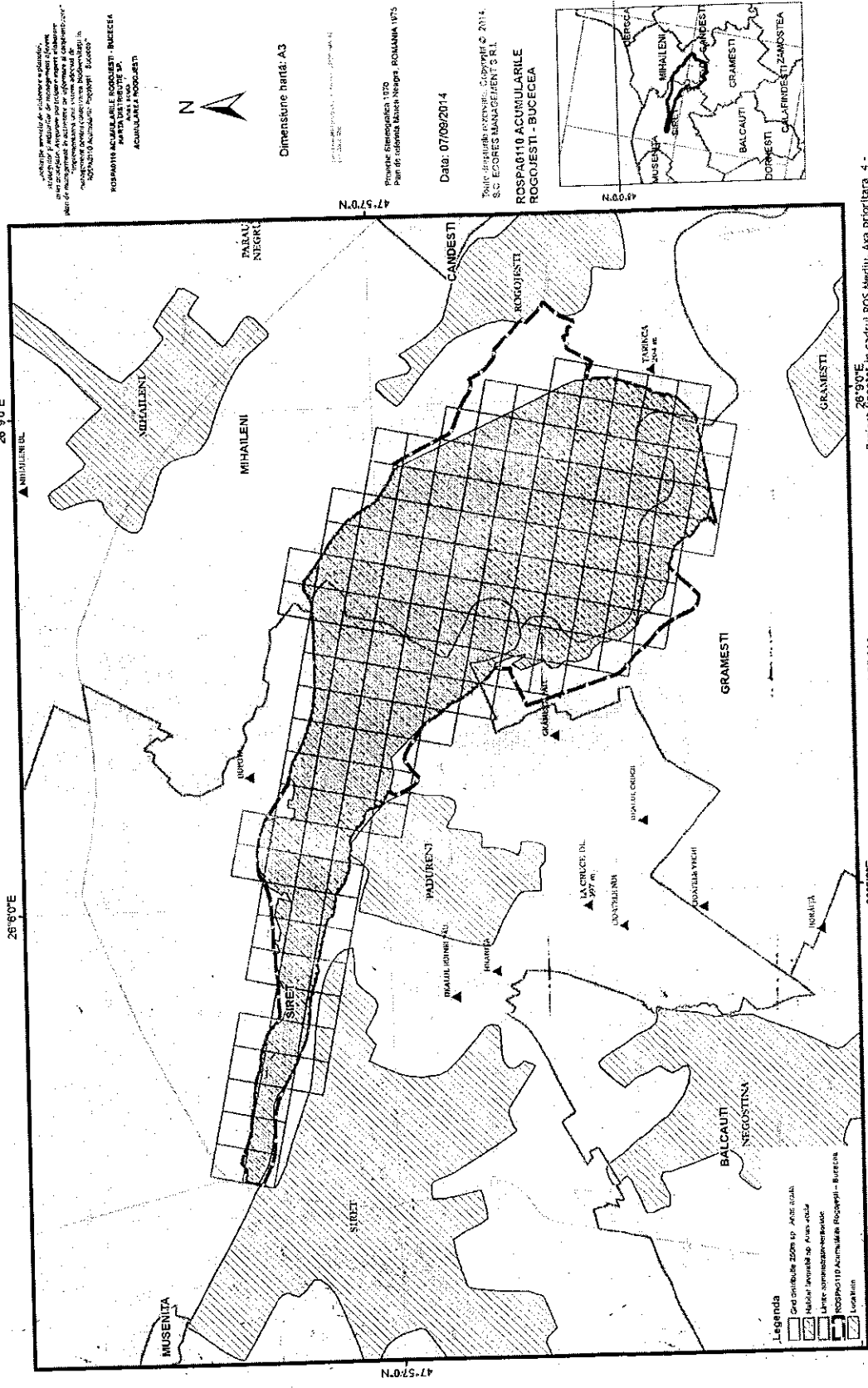
26°21'0"E
1:25,000
1 cm pe plan = 250 m pe teren

- Legenda
- Graf distribuție Zăpon și Anexa unica
 - ▨ Impartit în două tipuri de acumulare
 - ▤ Unitate administrativă teritorială
 - ▦ ROSPA110 Acumulabile Proprietate - Bucceca





ASOCIAȚIA PENTRU BOTOȘANI
mun. Botoșani, aleea șit. Ioan Frunzetti nr. 5, județul Botoșani



„Acesta este proiectul de studiu și evaluare a impactului asupra mediului și măsurile de compensare și corectare a impactului asupra mediului în urma realizării proiectului de investiții în cadrul managementului sistemelor de apă potabilă în județul Botoșani, în vederea asigurării calitatii și securității apei potabile în județul Botoșani.”

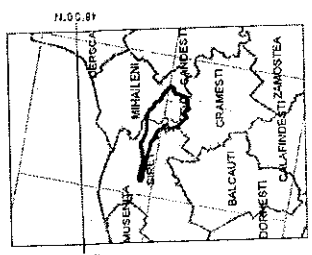
ROSPAS10 ACUMULARE BUCCEGA
AVIA 1000
PANTA DISTRIBUTIE SA
ACUMULARE BUCCEGA

Dimensiune hartă: A3

Proiectat și realizat de: ROMANIA 1975
Plan de adresa: Bazin Negru, ROMANIA 1975

Data: 07/09/2014

Trăiește responsabil
S.C. ECORES MANAGEMENT S.R.L.
ROSPAS10 ACUMULARE
ROGOJESTI - BUCCEGA



Legenda
Zona de studiu
Zona de studiu
Zona de studiu
Zona de studiu
Zona de studiu

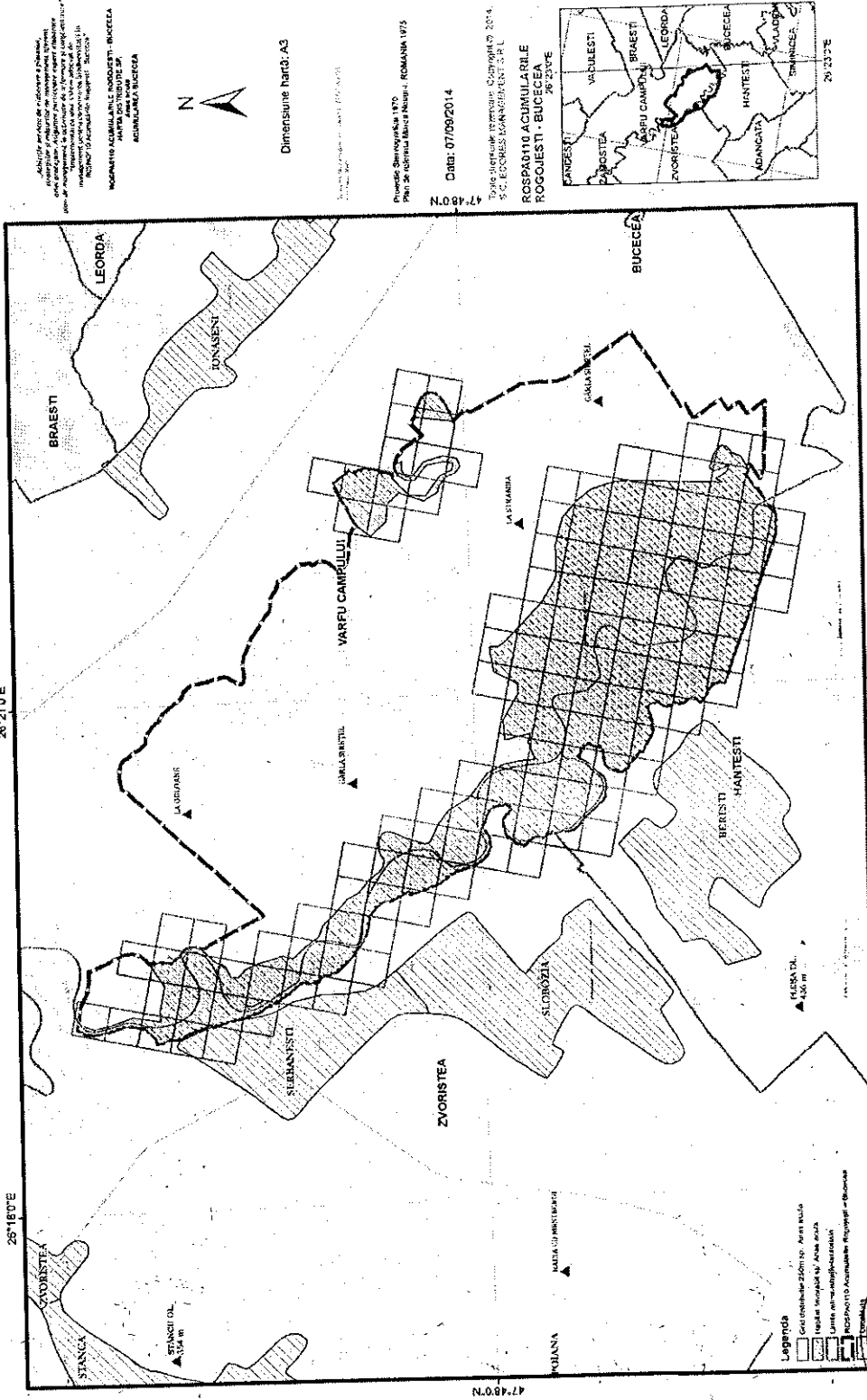
Proiect finanțat în cadrul POS Mediu, Axa prioritară 4 -
Implementarea sistemelor adecvate de management pentru protecția naturii.

1:25.000
1 cm pe plan = 250 m pe teren





ASOCIAȚIA PENTRU BOTOȘANI
mun. Botoșani, aleea șii. Ioan Frunzeți nr. 5, județul Botoșani

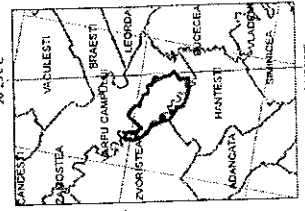


Proiect de Situație 1:50
Plan de Urbanism Rural
ROMANIA 1975

Data: 07/09/2014

Titlu de proprietate terenuri: COTRĂCĂȘ 2014
S.C. ECOSIS MANAGEMENT S.R.L.

ROȘARIU ACUMULĂRILE
ROȘIESTI - BUCUREȘTI



Legendă
Cămin
Cămin
Cămin
Cămin
Cămin

26°21'0"E
1:25,000
1 cm pe plan = 250 m pe teren

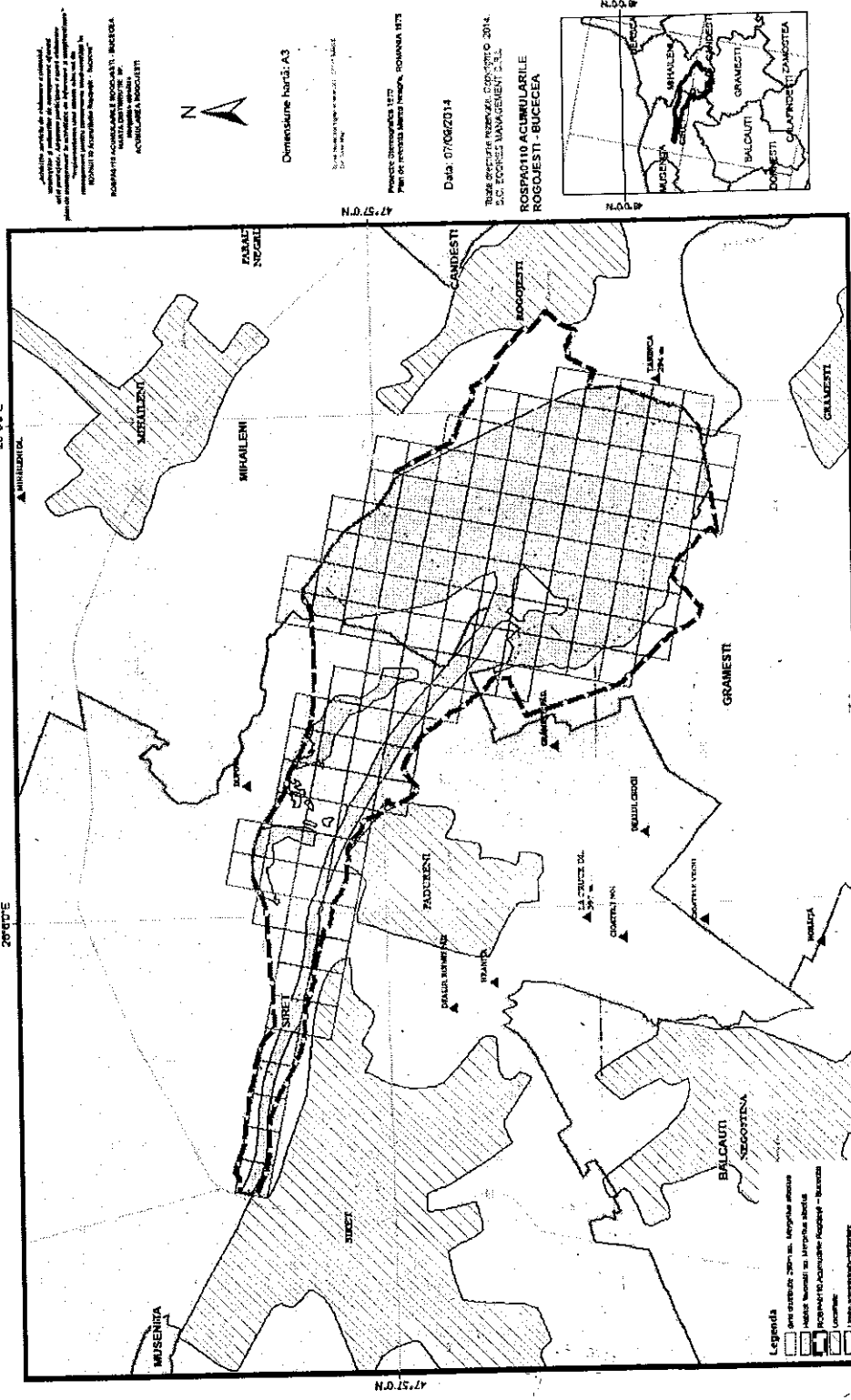
26°18'0"E



Proiect finalizat în cadrul POS Mediu, Axa prioritară 4
Implementarea Sistemelor asociate de management pentru protecția naturii.





ASOCIATIA PENTRU BOTOȘANI
 mun. Botoșani, alleea stl. Ioan Frunzești nr. 5, județul Botoșani



- Legenda
- [Symbol] Sursă de apă
 - [Symbol] Sistem de alimentare cu apă
 - [Symbol] Sistem de alimentare cu apă
 - [Symbol] Sistem de alimentare cu apă
 - [Symbol] Sistem de alimentare cu apă
 - [Symbol] Sistem de alimentare cu apă

Proiect finanțat în cadrul POS Mediu, Axa Prioritară 4 -
 "Implementarea sistemelor adecvate de management pentru protecția naturii."





ASOCIAȚIA PENTRU BOTOȘANI
 mun. Botoșani, alesea Sîc. Ioan Frumzeștii nr. 5, Județul Botoșani

Asociația pentru Protecția Mediului este o organizație neguvernamentală, apolitică, apolitică și apolitică, care are ca scop principal promovarea și realizarea intereselor mediului și a populației în ceea ce privește protecția și îmbunătățirea mediului înconjurător și a calității vieții.

ROȘNIȚA ȘI ACUMULĂRILE ÎN ZONĂ DE PROTECȚIE NATURALĂ - BUCSEEA
 HAȚIU DEBUTĂRI NR. 5
 ACUMULĂRILE BUCSEEA



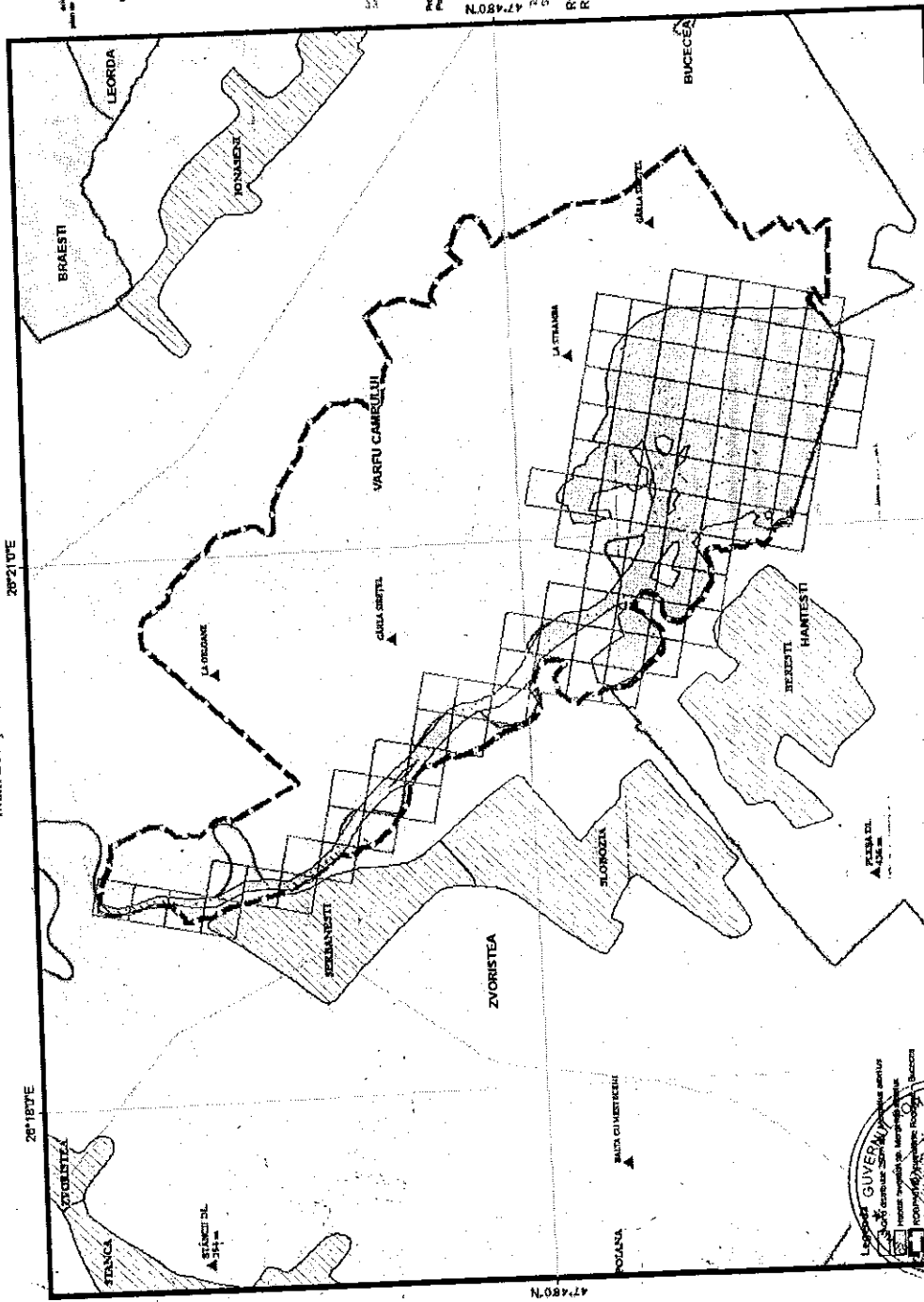
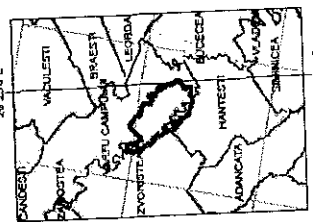
Dimensiune hârtie: A3

Scara: 1:25.000

Proiect realizat în cadrul POS Mediu, Axa prioritară 4 -

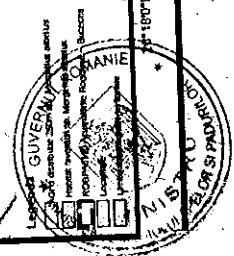
Data: 07/09/2014

Proiect finanțat în cadrul POS Mediu, Axa prioritară 4 -



Proiect finanțat în cadrul POS Mediu, Axa prioritară 4 -
 Implementarea sistemelor adecvate de management pentru protecția naturii *

28°21'0"E
 1:25,000
 1 cm pe plan = 250 m pe teren



Asociația pentru Botoșani este o organizație de interes public, care promovează și susține activitatea de protecție și conservare a mediului înconjurător în județul Botoșani. Scopul principal al Asociației este de a realiza proiecte de protecție și conservare a mediului înconjurător în județul Botoșani. Asociația este înregistrată la Registrul Comerțului din județul Botoșani, în cadrul Registrului Asociațiilor și Asociațiilor de Interes Public. Adresa: Aleea Sit. Ioan Frunzetti nr. 5, Botoșani, Județul Botoșani. Telefon: 0231 410 100. E-mail: asociația@botoșani.ro

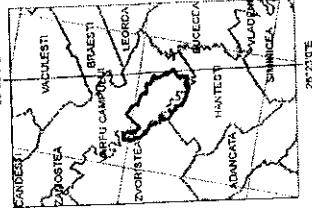


Dimensiune hârtă: A3

Proiecție Geografică - 1970
Plan în coordonate Măreț (Eaga, România, 1972)

Data: 07/09/2014

OSK JIHOVSKI MANAGEMENT S.R.L.
ROSPATIU ACUMULARILE
ROGOJESTI - BUCECEA
26 70'E

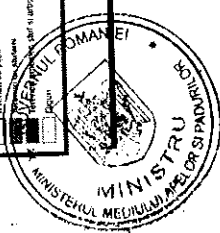


Proiect finanțat în cadrul POS Mediu, Axă prioritară 4.
"Implementarea sistemelor subvoaze de management pentru protecția naturii."

26°21'0"E
1:25,000
1 cm pe plan = 250 m pe teren

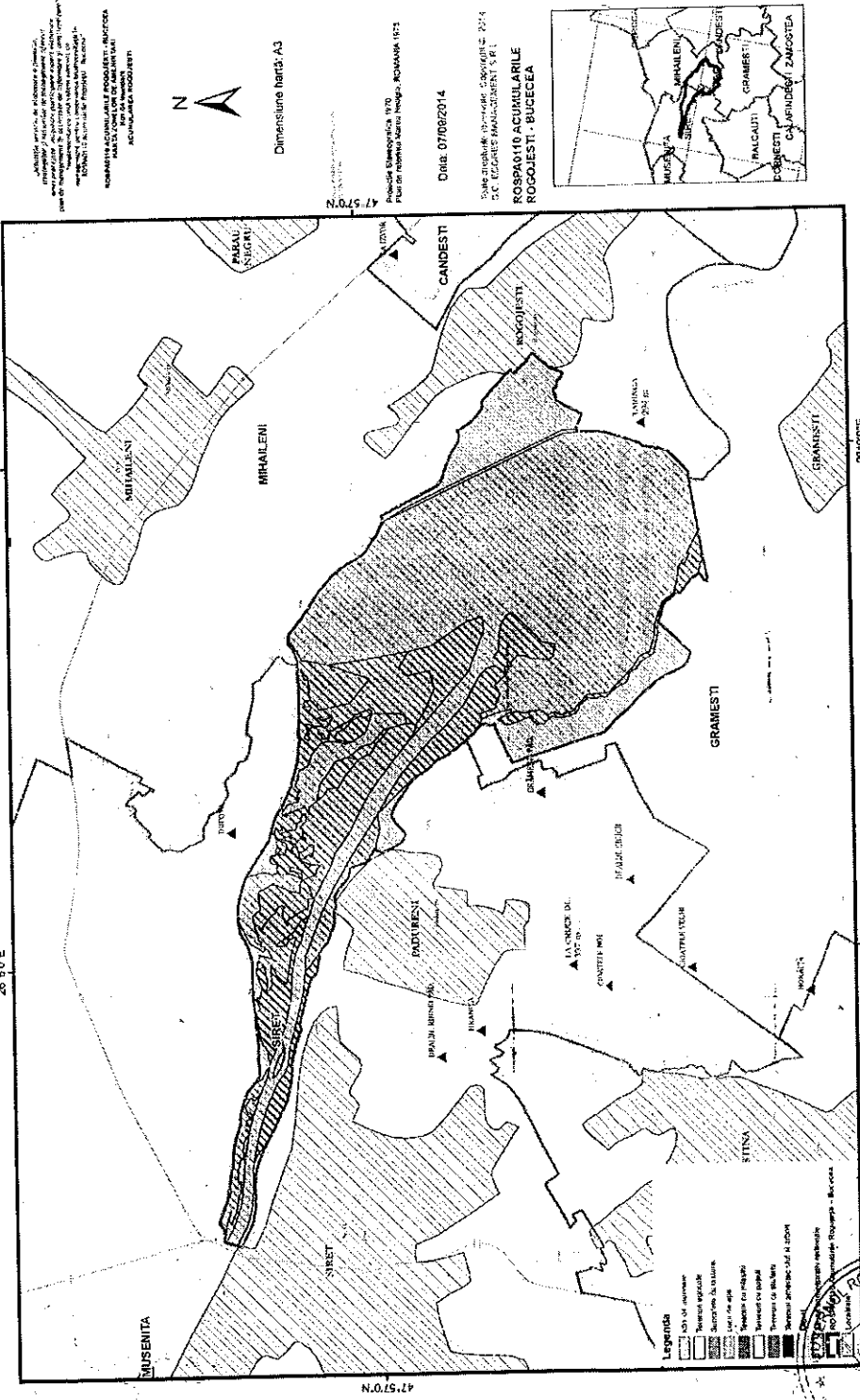


- Legenda**
- ROSPATIU Acumularile Rogojesti - Bucecea
 - Linie administrativ-teritoriale
 - Localități
 - Tipuri de habitate favorabile speciilor
 - Traseu apă
 - Drumuri cu asfalt
 - Drumuri cu zgură
 - Drumuri cu pietriș
 - Drumuri cu nisip
 - Drumuri cu beton
 - Drumuri cu cărămidă
 - Drumuri cu piatră
 - Drumuri cu argilă
 - Drumuri cu lut
 - Drumuri cu gresie
 - Drumuri cu șist
 - Drumuri cu marmură
 - Drumuri cu cuarț
 - Drumuri cu granit
 - Drumuri cu gneis
 - Drumuri cu micaș
 - Drumuri cu calc
 - Drumuri cu dolomit
 - Drumuri cu sare
 - Drumuri cu sulf
 - Drumuri cu zinc
 - Drumuri cu cupru
 - Drumuri cu plumb
 - Drumuri cu cadmiu
 - Drumuri cu mercur
 - Drumuri cu cobalt
 - Drumuri cu nichel
 - Drumuri cu seleniu
 - Drumuri cu telur
 - Drumuri cu bismut
 - Drumuri cu staniu
 - Drumuri cu mangan
 - Drumuri cu fier
 - Drumuri cu aluminiu
 - Drumuri cu siliciu
 - Drumuri cu carbon
 - Drumuri cu hidrogen
 - Drumuri cu oxigen
 - Drumuri cu azot
 - Drumuri cu fosfor
 - Drumuri cu sulfur
 - Drumuri cu clor
 - Drumuri cu brom
 - Drumuri cu iod
 - Drumuri cu fluor
 - Drumuri cu neon
 - Drumuri cu argon
 - Drumuri cu kripton
 - Drumuri cu xenon
 - Drumuri cu radon



Anexa nr. 16 la Planul de management - hărți ale zonelor de amenințări

ASOCIAȚIA PENTRU BOTOȘANI
mun. Botoșani, al. I. Ioan Frunzeții nr. 5, județul Botoșani




28°50'E 28°00'E 47°57'N

28°50'E 28°00'E 47°57'N

1:25.000
1 cm pe plan = 250 m pe teren

28°50'E 28°00'E 47°57'N

28°50'E 28°00'E 47°57'N



Asociația pentru Botoșani este o organizație de interes public, care are ca scop principal promovarea și protejarea mediului înconjurător și a patrimoniului cultural și natural al județului Botoșani.

ROMANIA ACQUILARE ROSIESTI - BUCEEA
MUNICIPIUL ROSIESTI
ACQUILARE ROSIESTI

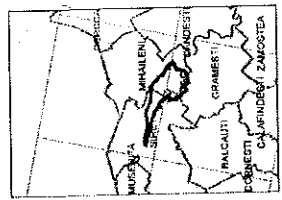


Dimensiune hartă: A3

Proiectat și realizat de: ASOCIAȚIA PENTRU BOTOȘANI
Pentru informații: Tel: 0740 201 201

Data: 07/08/2014

ROȘARIU ACQUILARE ROSIESTI - BUCEEA
C. C. EȘCARUȘI MANAGEMENT S.R.L.



ACTIVITATEA PRINCIPALĂ DE PLANIFICARE ȘI EXECUȚIE
 în cadrul proiectului de management al sistemului
 de protecție a mediului învecinat și a resurselor
 acvifere, în scopul asigurării calității și securității
 acestora, prin realizarea de lucrări de amenajare
 și gestionare adecvată a terenurilor agricole
 în vederea asigurării sustenabilității
 sistemului de protecție a mediului învecinat și a resurselor acvifere

ROSPAȚIŢIA ACUMULARILE BOTOȘANI - BUCECEA
HARTĂ ZONELOR DE INTERES
ACUMULARII BOTOȘANI

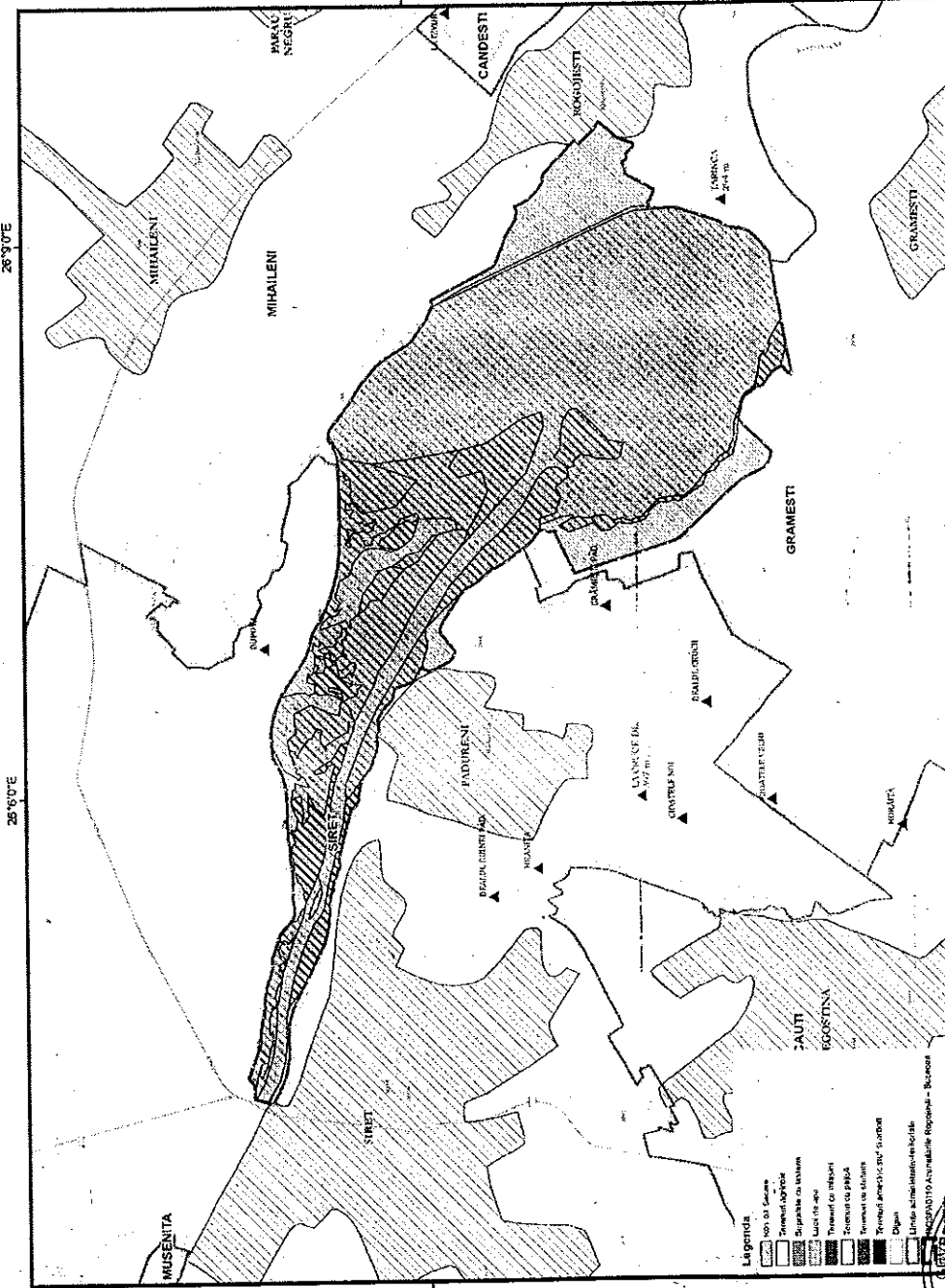
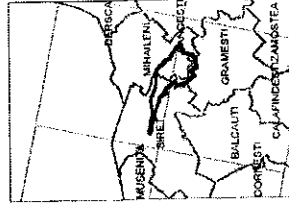


Dimensiune harti: A3

Proiectat de: S.C. "ECCO RESOURCES MANAGEMENT S.R.L."
 P.O. Box 102, 71100 Botoșani, Romania
 Telefon: +40374 232.300
 Fax: +40374 232.301
 E-mail: info@ecco-romania.com


Data: 07/09/2014


Toate drepturile rezervate. Copyright © 2014
 S.C. "ECCO RESOURCES MANAGEMENT S.R.L."
ROSPAȚIŢIA ACUMULARILE
BOTOȘANI - BUCECEA



28°30'E
 Proiect finalizat în cadrul POS Mediu. Axă prioritară 4 -
 Implementarea sistemelor adecvate de management pentru protecția naturii.

1:25.000
 1 cm pe plan = 250 m pe teren





ASOCIAȚIA PENTRU BOTOSANI
mun. Botosani, aleea sit. Ioan Frunzetti nr. 5, județul Botosani

26°50'E 28°50'E

Activități practice de salubritate și alimentație.
Integrarea activităților de salubritate și alimentație
în proiectele de dezvoltare rurală și activități de dezvoltare
durabilă în managementul activităților de salubritate și alimentație.
Integrarea activităților de salubritate și alimentație în
proiectele de dezvoltare rurală și activități de dezvoltare
durabilă în managementul activităților de salubritate și alimentație.
Integrarea activităților de salubritate și alimentație în
proiectele de dezvoltare rurală și activități de dezvoltare
durabilă în managementul activităților de salubritate și alimentație.

ROMANIA ACUMULAREA ROGJOSTI - BUCEGEA
MUNICIPIUL ROGJOSTI
ACUMULAREA ROGJOSTI

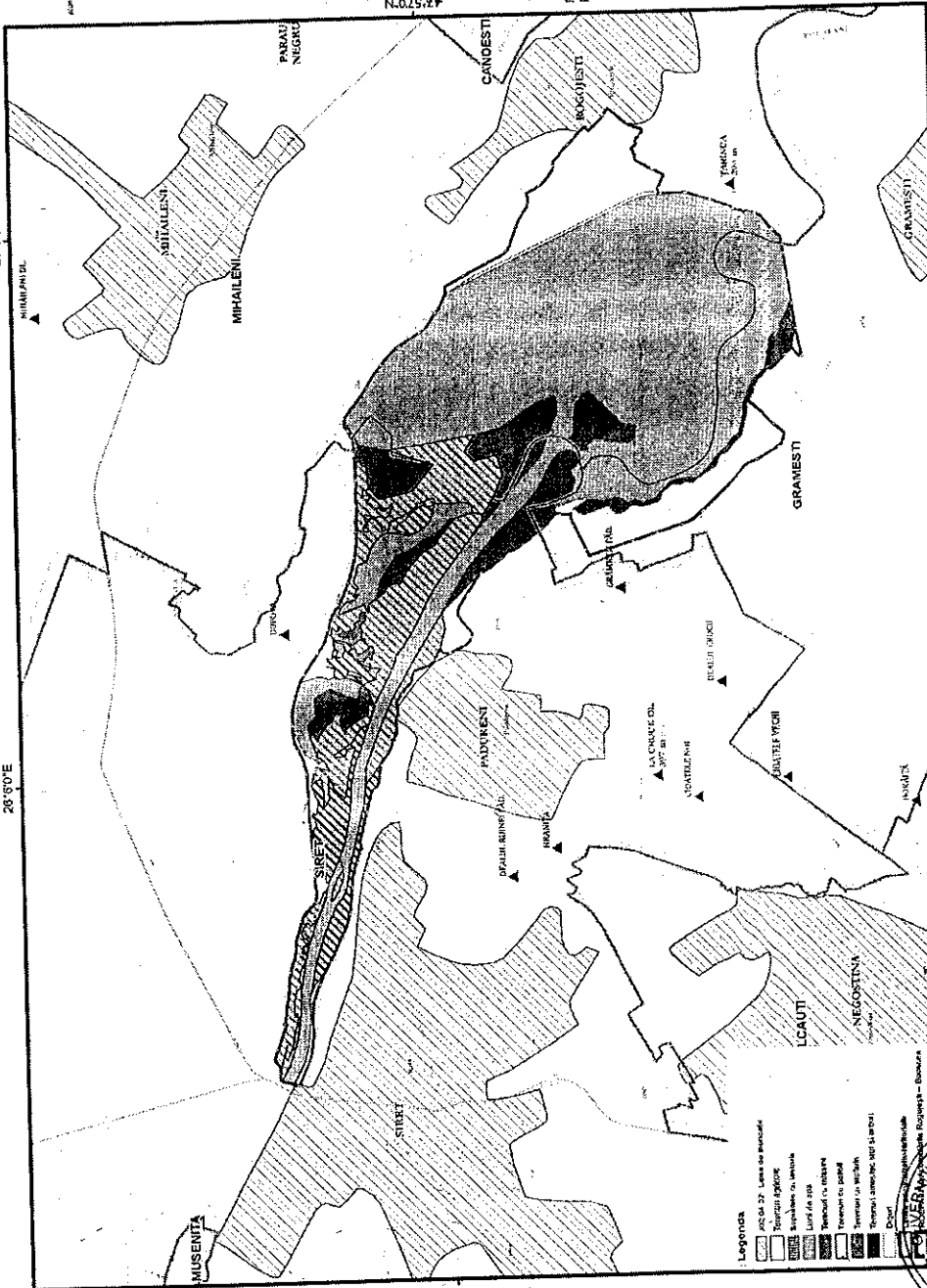
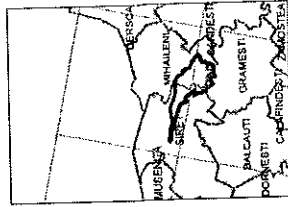


Dimensiune horid: A3

47°57'0"N
Proiectat și realizat de: S.C. ROMANIA 1970
Plan de rețea în scară 1:5000. ROMANIA 1970

Data: 07/08/2014

Doc. de proiect: Activitate Salubritate și Alimentație
S.C. ROMANIA 1970
ROSPAȚIO ACUMULĂRILE
ROGJOSTI - BUCEGEA



- Legenda
- Parcela nr. 21. Lăsa să ardească
 - Parcela nr. 22. Lăsa să ardească
 - Parcela nr. 23. Lăsa să ardească
 - Parcela nr. 24. Lăsa să ardească
 - Parcela nr. 25. Lăsa să ardească
 - Parcela nr. 26. Lăsa să ardească
 - Parcela nr. 27. Lăsa să ardească
 - Parcela nr. 28. Lăsa să ardească
 - Parcela nr. 29. Lăsa să ardească
 - Parcela nr. 30. Lăsa să ardească
 - Parcela nr. 31. Lăsa să ardească
 - Parcela nr. 32. Lăsa să ardească
 - Parcela nr. 33. Lăsa să ardească
 - Parcela nr. 34. Lăsa să ardească
 - Parcela nr. 35. Lăsa să ardească
 - Parcela nr. 36. Lăsa să ardească
 - Parcela nr. 37. Lăsa să ardească
 - Parcela nr. 38. Lăsa să ardească
 - Parcela nr. 39. Lăsa să ardească
 - Parcela nr. 40. Lăsa să ardească
 - Parcela nr. 41. Lăsa să ardească
 - Parcela nr. 42. Lăsa să ardească
 - Parcela nr. 43. Lăsa să ardească
 - Parcela nr. 44. Lăsa să ardească
 - Parcela nr. 45. Lăsa să ardească
 - Parcela nr. 46. Lăsa să ardească
 - Parcela nr. 47. Lăsa să ardească
 - Parcela nr. 48. Lăsa să ardească
 - Parcela nr. 49. Lăsa să ardească
 - Parcela nr. 50. Lăsa să ardească
 - Parcela nr. 51. Lăsa să ardească
 - Parcela nr. 52. Lăsa să ardească
 - Parcela nr. 53. Lăsa să ardească
 - Parcela nr. 54. Lăsa să ardească
 - Parcela nr. 55. Lăsa să ardească
 - Parcela nr. 56. Lăsa să ardească
 - Parcela nr. 57. Lăsa să ardească
 - Parcela nr. 58. Lăsa să ardească
 - Parcela nr. 59. Lăsa să ardească
 - Parcela nr. 60. Lăsa să ardească
 - Parcela nr. 61. Lăsa să ardească
 - Parcela nr. 62. Lăsa să ardească
 - Parcela nr. 63. Lăsa să ardească
 - Parcela nr. 64. Lăsa să ardească
 - Parcela nr. 65. Lăsa să ardească
 - Parcela nr. 66. Lăsa să ardească
 - Parcela nr. 67. Lăsa să ardească
 - Parcela nr. 68. Lăsa să ardească
 - Parcela nr. 69. Lăsa să ardească
 - Parcela nr. 70. Lăsa să ardească
 - Parcela nr. 71. Lăsa să ardească
 - Parcela nr. 72. Lăsa să ardească
 - Parcela nr. 73. Lăsa să ardească
 - Parcela nr. 74. Lăsa să ardească
 - Parcela nr. 75. Lăsa să ardească
 - Parcela nr. 76. Lăsa să ardească
 - Parcela nr. 77. Lăsa să ardească
 - Parcela nr. 78. Lăsa să ardească
 - Parcela nr. 79. Lăsa să ardească
 - Parcela nr. 80. Lăsa să ardească
 - Parcela nr. 81. Lăsa să ardească
 - Parcela nr. 82. Lăsa să ardească
 - Parcela nr. 83. Lăsa să ardească
 - Parcela nr. 84. Lăsa să ardească
 - Parcela nr. 85. Lăsa să ardească
 - Parcela nr. 86. Lăsa să ardească
 - Parcela nr. 87. Lăsa să ardească
 - Parcela nr. 88. Lăsa să ardească
 - Parcela nr. 89. Lăsa să ardească
 - Parcela nr. 90. Lăsa să ardească
 - Parcela nr. 91. Lăsa să ardească
 - Parcela nr. 92. Lăsa să ardească
 - Parcela nr. 93. Lăsa să ardească
 - Parcela nr. 94. Lăsa să ardească
 - Parcela nr. 95. Lăsa să ardească
 - Parcela nr. 96. Lăsa să ardească
 - Parcela nr. 97. Lăsa să ardească
 - Parcela nr. 98. Lăsa să ardească
 - Parcela nr. 99. Lăsa să ardească
 - Parcela nr. 100. Lăsa să ardească

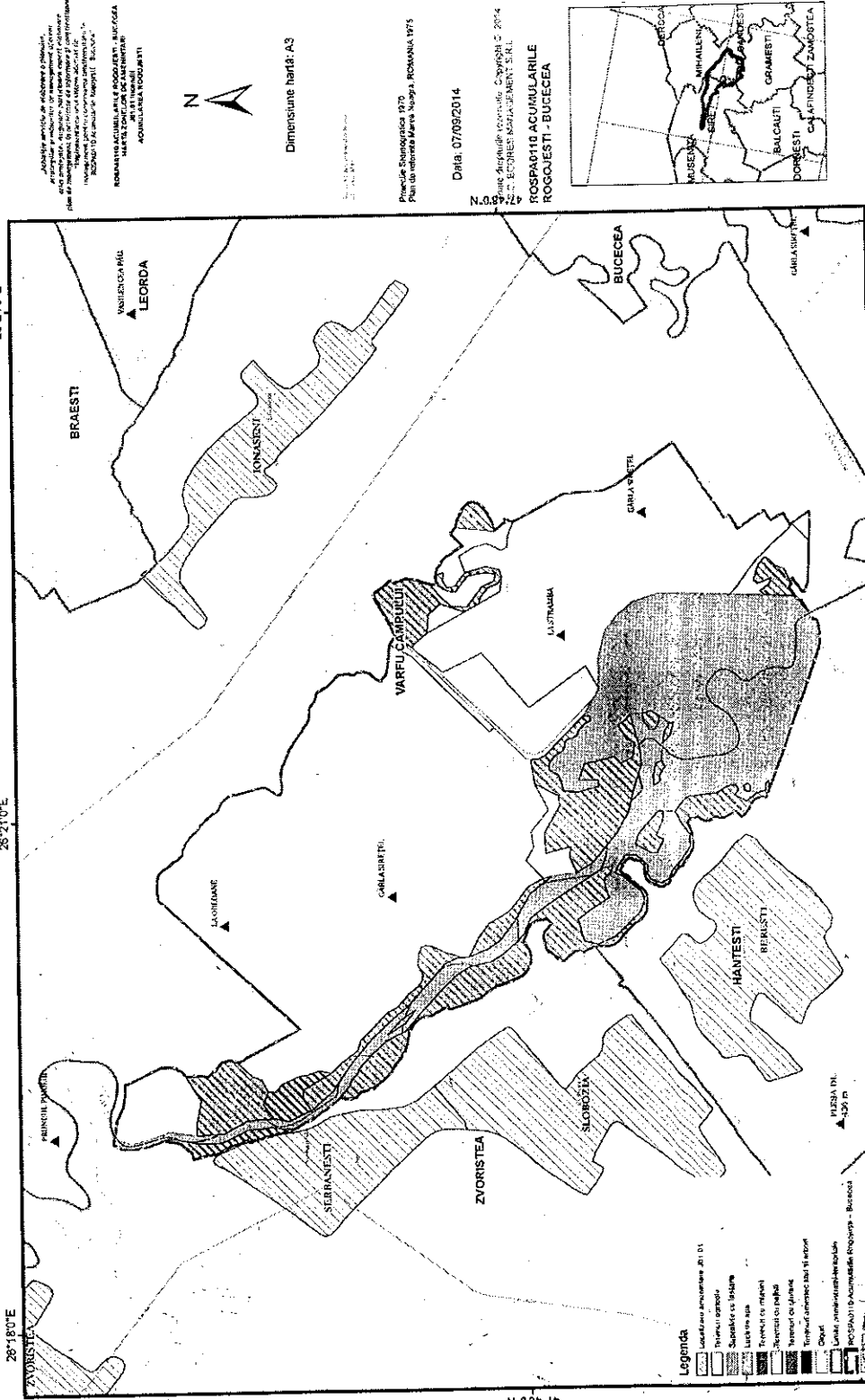
1:25,000
1 cm pe plan = 250 m pe teren

26°50'E 28°50'E
Proiect finalizat în cadrul POS Mediu, Axa prioritară 4.
Implementarea sistemelor adecvate de management pentru protecția naturii.






ASOCIAȚIA PENTRU BOTOȘANI
mun. Botoșani, aleea sit. Ioan Frunzești nr. 5, județul Botoșani



Proiect finanțat în cadrul POS-Mediu, Axa prioritară 4 -
Implementarea sistemelor adecvate de management pentru protecția naturii.

1:25.000
1 cm pe plan = 250 m pe teren



Abordare sistemică de evaluare a impactului
Activități și proiecte de investiții și dezvoltare
de infrastructură în scopul managementului durabil
al mediului și teritoriului. Scopul este de a identifica
și evalua efectele potențiale ale activităților și proiectelor
de dezvoltare asupra mediului și teritoriului.
"Asociația pentru Botoșani" este o organizație
non-profitabilă care își propune să contribuie
la dezvoltarea durabilă a județului Botoșani.

ROMANIA CALDĂȘI LA PODUȘTEI, BUCECEA
MAZĂREȘTEA, HÂNTEȘTI, BĂRĂȘTEI
ACUMULAREA ZVORISTEA

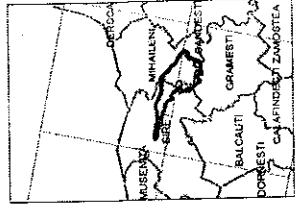


Dimensiune hartă: A3

Plan de studiu PDS
Plan de studiu PDS
Plan de studiu PDS
Plan de studiu PDS

Data: 07/09/2014

SCOPUL ACUMULĂRII
ROȘCĂȘTEI - BUCECEA



47°48'N



ASOCIATIA PENTRU BOTOSANI
mun. Botosani, aleea sil. Ioan Frunzetti nr. 5, județul Botosani

28°50'E 28°50'E
47°57'0"N 47°57'0"N

„Asociatia pentru Botosani” este o organizatie de interes public, cu scopuri culturale, educative, de promovare a turismului si de dezvoltare a economiei locale. Asociatia este inregistrata la Registrul Comertului si este inregistrata la Ministerul Mediului si Padurilor. Scopurile asociatiei sunt: promovarea si dezvoltarea turismului cultural si ecologic; dezvoltarea si promovarea patrimoniului cultural si natural; dezvoltarea si promovarea activitatilor de interes public; dezvoltarea si promovarea activitatilor de interes comunitar.

ROSPATI ACUMULARILE ROGJESTI - BUCEEA
M.L. BUCURESTI
ACTIVITATI TURISTICE

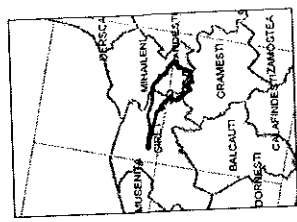


Dimensiune harta: A3

Proiect: Stiinta nr. 1970
Plan de intretinut Natura Recreata - ROMANIA 1072

Data: 07/09/2014

Realizat de: POSMEDIU - Ecoprojekt 2014
S.C. EUROPS MANAGEMENT S.R.L.
ROSPA0110 ACUMULARILE
ROGJESTI - BUCEEA

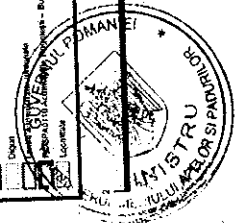



Legenda

- 101: Pășuni agricole cu suprașă
- 102: Pășuni agricole
- 103: Pășuni cu pășuni
- 104: Pășuni cu pășuni
- 105: Pășuni cu pășuni
- 106: Pășuni cu pășuni
- 107: Pășuni cu pășuni
- 108: Pășuni cu pășuni
- 109: Pășuni cu pășuni
- 110: Pășuni cu pășuni
- 111: Pășuni cu pășuni
- 112: Pășuni cu pășuni
- 113: Pășuni cu pășuni
- 114: Pășuni cu pășuni
- 115: Pășuni cu pășuni
- 116: Pășuni cu pășuni
- 117: Pășuni cu pășuni
- 118: Pășuni cu pășuni
- 119: Pășuni cu pășuni
- 120: Pășuni cu pășuni

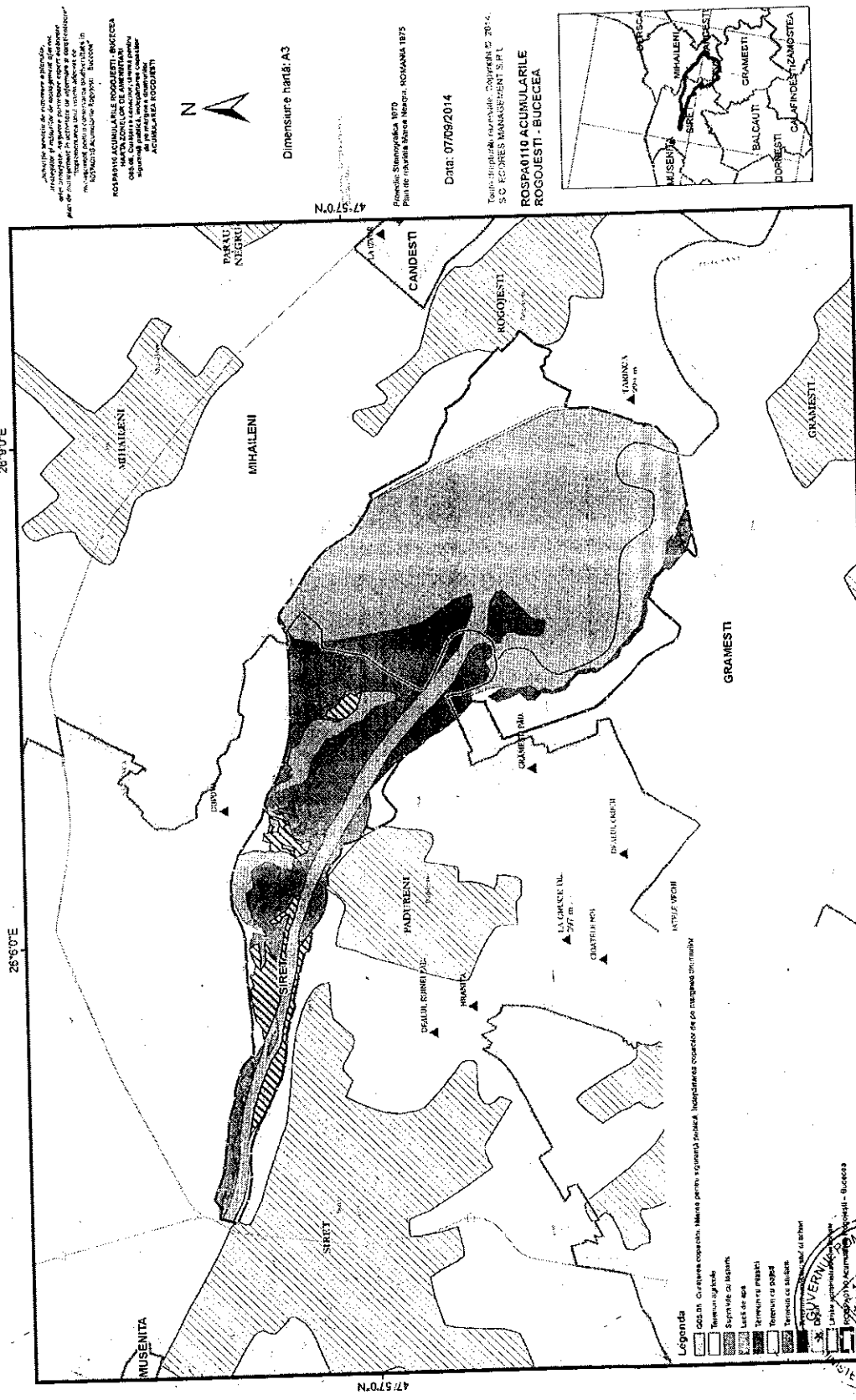
28°50'E
Proiect realizat în cadrul POS MEDIU, Axa prioritară 4.
Implementarea sistemelor adecvate de management pentru protecția naturii.

1:25,000
1 cm pe plan = 250 m pe teren





ASOCIAȚIA PENTRU BOTOȘANI
mun. Botoșani, aleea șit. Ioan Frunzetti nr. 5, județul Botoșani



28°6'0"E 28°9'0"E

47°57'0"N

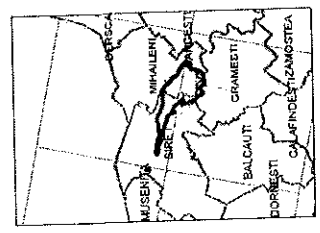


Dimensiune hartă: A3

Rețeaua Stiințifică 1979
Plan de raionul Arona Negru, ROMANIA 1975


Data: 07/09/2014


Teah-Drapaciul, navele, Dobrișeni 2, 2014.
S.C. ECOPRES MANAGEMENT S.P.L.
ROSPA010 ACUMULARILE
ROGOJESTI - BUCECEA



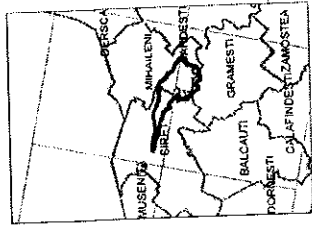
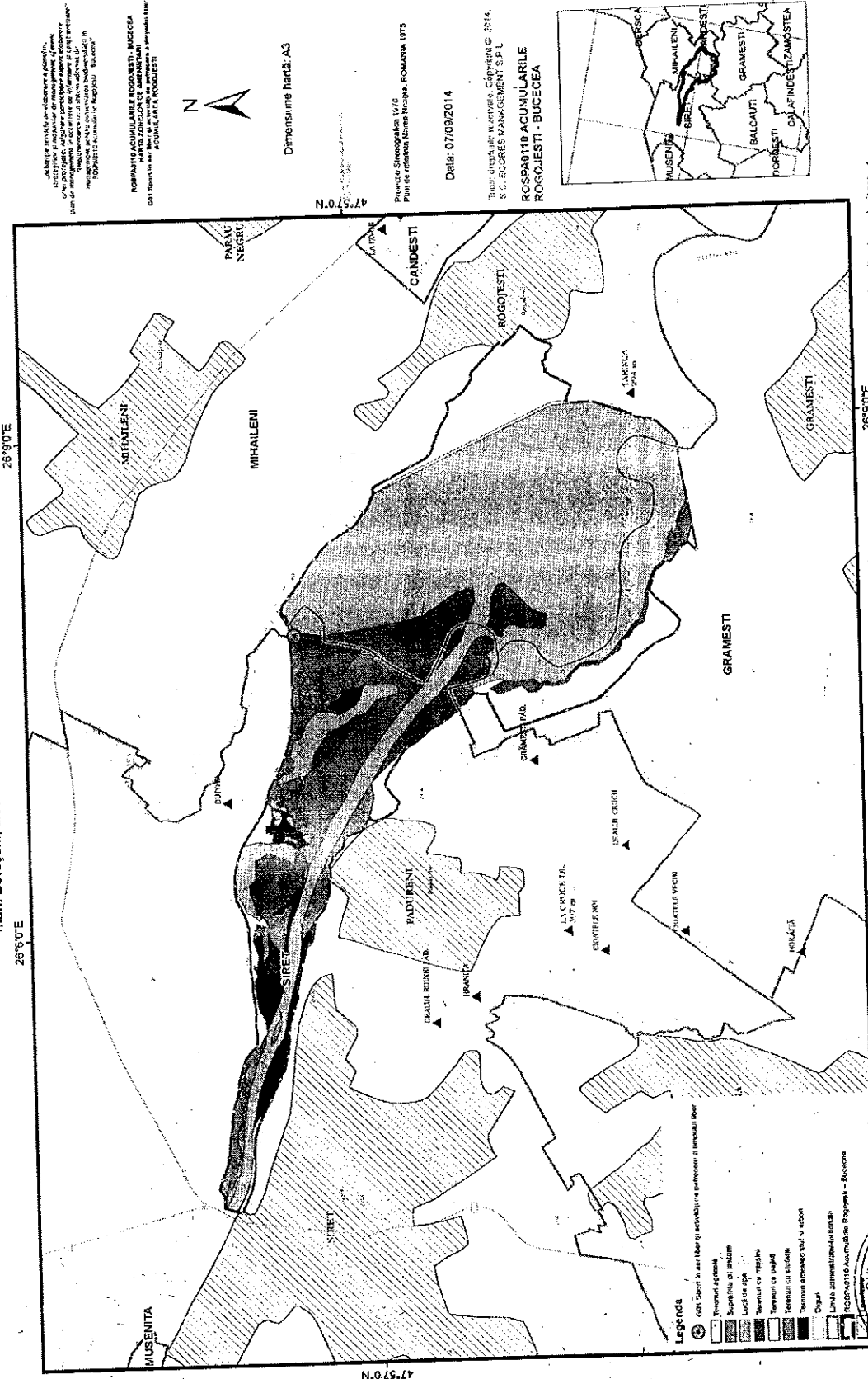
28°9'0"E
Proiect finalizat în cadrul POS Mediu. Axă prioritară 4 -
"Implementarea sistemelor adecvate de management pentru protecția naturii."

1:25,000
1 cm pe plan = 250 m pe teren





ASOCIAȚIA PENTRU BOTOȘANI
mun. Botoșani, alea sat. Ioan Frunzetti nr. 5, județul Botoșani



Dimensiune hartă: A3

Proiecție Stereografică WGS
Plan de referință: Sistemul Național, ROMANIA 1975

Data: 07/09/2014



Titlu proprietate: ÎNCHEIERE, Căpitan C. 2014,
S.C. EGRESS MANAGEMENT S.R.L.
ROȘPĂȘTIU ACUMULARE
ROȘPĂȘTIU - BUCECEA

26°0'0"E 26°9'0"E
47°57'0"N 47°57'0"N

- Legenda**
- Căști Siret în aer liber și activități în parcuri și timpuri libere
 - ▭ Terenuri agricole
 - ▨ Suprafațe de pășuni
 - ▧ Soluții apă
 - ▩ Terenuri cu apă
 - Terenuri cu apă
 - Terenuri cu apă
 - ▬ Terenuri amenajate sau de apărare
 - ▭ Diferi
 - ▭ Linii administrative teritoriale
 - ▭ ROȘPĂȘTIU ACUMULARE, Proiectat - Botoșani

26°9'0"E
Proiect finanțat în cadrul POS Mediu, Axa prioritară 4.
"Implementarea sistemelor adecvate de management pentru protecția naturii."

1:25.000
1 cm pe plan = 250 m pe teren





ASOCIAȚIA PENTRU BOTOȘANI
mun. Botoșani, aleea sfil. Ioan Frunzetti nr. 5, Județul Botoșani



47-57'0"N

26°5'0"E

26°5'0"E

47-57'0"N

Dimensione hartă: A3

Proiectat: Ecovision 1973
Plan de execuție: Alina Trandafir, ROMANIA 1979

Data: 07/09/2014

Titlu: Irigabile înconstruit, Clasa III C-2014
S.C. ECOPRO MANAGEMENT CONSULTING SRL

ROSPARI110 ACUMULARILE ROSOJESTI - BUCECEA
P12 Traseu de irigație pentru proiect

ROSPARI110 ACUMULARILE ROSOJESTI - BUCECEA
P12 Traseu de irigație pentru proiect

ROSPARI110 ACUMULARILE ROSOJESTI - BUCECEA
P12 Traseu de irigație pentru proiect

ROSPARI110 ACUMULARILE ROSOJESTI - BUCECEA
P12 Traseu de irigație pentru proiect

ROSPARI110 ACUMULARILE ROSOJESTI - BUCECEA
P12 Traseu de irigație pentru proiect

ROSPARI110 ACUMULARILE ROSOJESTI - BUCECEA
P12 Traseu de irigație pentru proiect

ROSPARI110 ACUMULARILE ROSOJESTI - BUCECEA
P12 Traseu de irigație pentru proiect

ROSPARI110 ACUMULARILE ROSOJESTI - BUCECEA
P12 Traseu de irigație pentru proiect

ROSPARI110 ACUMULARILE ROSOJESTI - BUCECEA
P12 Traseu de irigație pentru proiect

ROSPARI110 ACUMULARILE ROSOJESTI - BUCECEA
P12 Traseu de irigație pentru proiect

ROSPARI110 ACUMULARILE ROSOJESTI - BUCECEA
P12 Traseu de irigație pentru proiect

ROSPARI110 ACUMULARILE ROSOJESTI - BUCECEA
P12 Traseu de irigație pentru proiect

ROSPARI110 ACUMULARILE ROSOJESTI - BUCECEA
P12 Traseu de irigație pentru proiect


ROSPARI110 ACUMULARILE ROSOJESTI - BUCECEA
P12 Traseu de irigație pentru proiect

26°5'0"E
26°5'0"E
1:25,000
1 cm pe plan = 250 m pe teren

26°5'0"E

47-57'0"N





ASOCIAȚIA PENTRU BOTOȘANI
mun. Botoșani, aleea sîl. Ioan Frunzetti nr. 5, județul Botoșani

Adăugarea terenului de rezervă a pădurii, în vederea realizării sistemului de management al rezervei, este prioritară în cadrul proiectului "Implementarea sistemelor adecvate de management pentru protecția naturii" finanțat prin mecanismul de cooperare financiară dintre România și Uniunea Europeană în cadrul programului de dezvoltare rurală în perioada 2007-2014.

ROȘARIILE ACUMULARE ROȘULEȘTI - BUCECEA
ROȘULEȘTI - BUCECEA
ROȘULEȘTI - BUCECEA
ROȘULEȘTI - BUCECEA



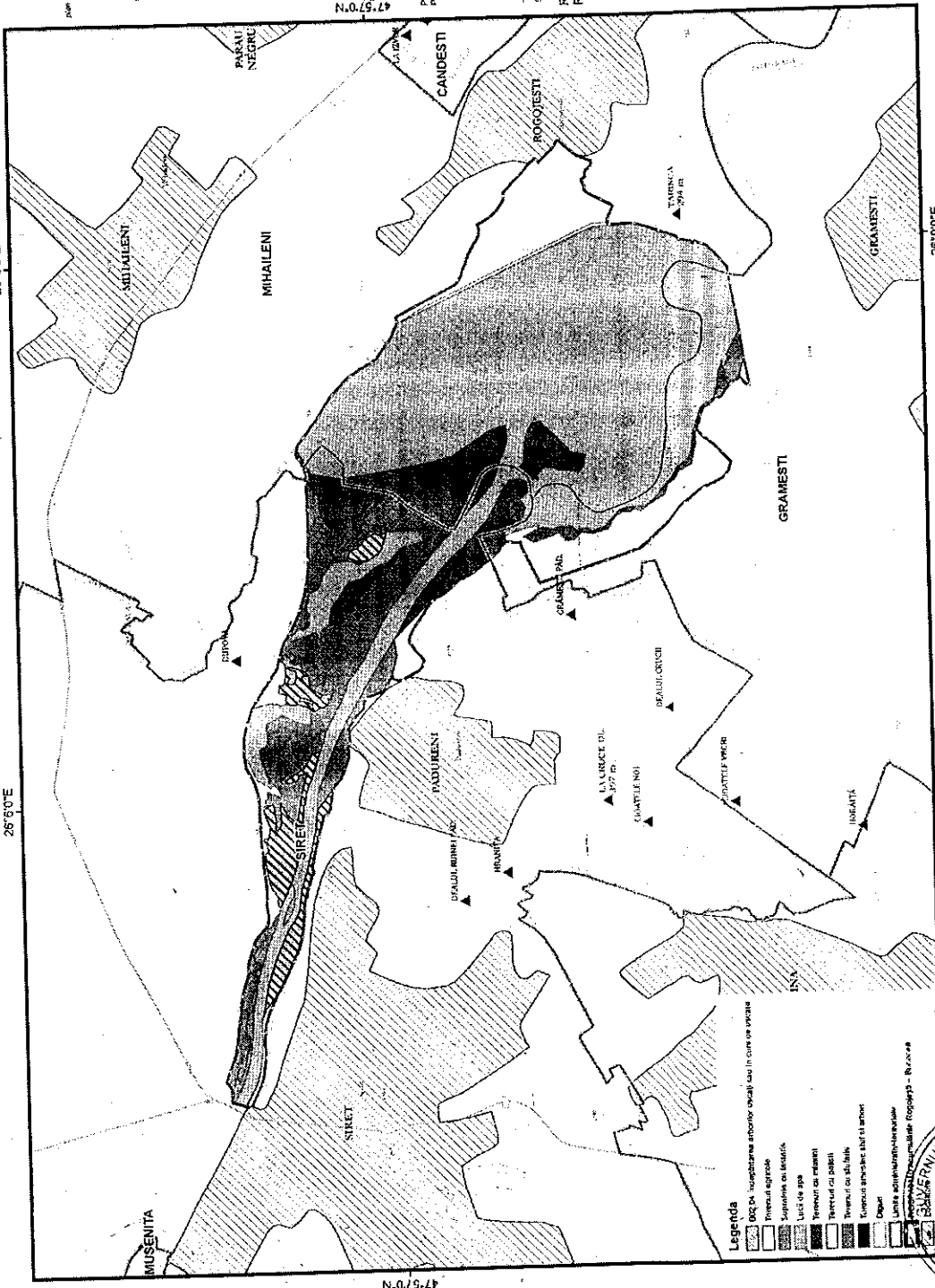
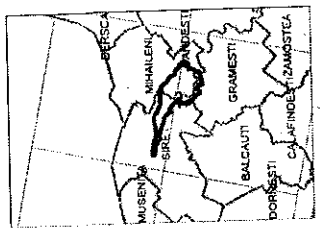
Dimensiune hartă: A3

47°57'0"N

Proiecție Stereografică 1972
Planul de referință: Mama Haigh, ROMANIA 1975

Data: 07/09/2014

Tehn. hartă: I. Ionescu, Compania 2314
S.C. ECORES MANAGEMENT S.R.L.
**ROȘARIILE ACUMULARE
ROȘULEȘTI - BUCECEA**



26°30'E

26°50'E

26°30'E

26°50'E

1:25,000

1 cm pe plan = 250 m pe teren



- Legenda**
- 000 04 - Încălzirea aerului (cald) sau în cantitate urcătoare
 - 000 05 - Terenuri agricole
 - 000 06 - Pășuni
 - 000 07 - Lăcțișuri
 - 000 08 - Pășuni cu pășuni
 - 000 09 - Pășuni cu pășuni
 - 000 10 - Pășuni cu pășuni
 - 000 11 - Pășuni cu pășuni
 - 000 12 - Pășuni cu pășuni
 - 000 13 - Pășuni cu pășuni
 - 000 14 - Pășuni cu pășuni
 - 000 15 - Pășuni cu pășuni
 - 000 16 - Pășuni cu pășuni
 - 000 17 - Pășuni cu pășuni
 - 000 18 - Pășuni cu pășuni
 - 000 19 - Pășuni cu pășuni
 - 000 20 - Pășuni cu pășuni
 - 000 21 - Pășuni cu pășuni
 - 000 22 - Pășuni cu pășuni
 - 000 23 - Pășuni cu pășuni
 - 000 24 - Pășuni cu pășuni
 - 000 25 - Pășuni cu pășuni
 - 000 26 - Pășuni cu pășuni
 - 000 27 - Pășuni cu pășuni
 - 000 28 - Pășuni cu pășuni
 - 000 29 - Pășuni cu pășuni
 - 000 30 - Pășuni cu pășuni
 - 000 31 - Pășuni cu pășuni
 - 000 32 - Pășuni cu pășuni
 - 000 33 - Pășuni cu pășuni
 - 000 34 - Pășuni cu pășuni
 - 000 35 - Pășuni cu pășuni
 - 000 36 - Pășuni cu pășuni
 - 000 37 - Pășuni cu pășuni
 - 000 38 - Pășuni cu pășuni
 - 000 39 - Pășuni cu pășuni
 - 000 40 - Pășuni cu pășuni
 - 000 41 - Pășuni cu pășuni
 - 000 42 - Pășuni cu pășuni
 - 000 43 - Pășuni cu pășuni
 - 000 44 - Pășuni cu pășuni
 - 000 45 - Pășuni cu pășuni
 - 000 46 - Pășuni cu pășuni
 - 000 47 - Pășuni cu pășuni
 - 000 48 - Pășuni cu pășuni
 - 000 49 - Pășuni cu pășuni
 - 000 50 - Pășuni cu pășuni





ASOCIAȚIA PENTRU BOTOȘANI
mun. Botoșani, aleea sit. Ioan Frunzetti nr. 5, județul Botoșani

Activitatea proiectului este susținută de administrația județeană și municipală de mediu, în cadrul proiectului "Implementarea sistemelor adecvate de management pentru protecția naturii".

ROȘARIU ȘI PARTENERII SAU PARTENERII
ASOCIAȚIA PENTRU BOTOȘANI - BUCUREȘTI
ASOCIAȚIA PENTRU BOTOȘANI - BUCUREȘTI
ASOCIAȚIA PENTRU BOTOȘANI - BUCUREȘTI

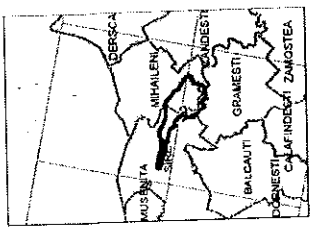


Dimensiune hartă: A3

Proiecție Stereografică 1979
Sistem de coordonate Europei Orientale - ROMANIA 1975

Data: 07/09/2014

Titlu original rezervat: Copyright © 2014
S.C. ECORES MANAGEMENT S.R.L.
ROȘARIU ȘI PARTENERII SAU PARTENERII
ROȘARIU ȘI PARTENERII SAU PARTENERII



28°30'E
Proiect finanțat în cadrul POS Mediu. Axa prioritară 4 -
Implementarea sistemelor adecvate de management pentru protecția naturii.

1:25,000
1 cm pe plan = 250 m pe teren





ASOCIAȚIA PENTRU BOTOȘANI
mun. Botoșani, aleea șii. Ioan Frunzeți nr. 5, județul Botoșani

Activitățile desfășurate de asociațiile și fundațiile
sunt finanțate în cadrul proiectelor de dezvoltare
locală și comunitară realizate prin intermediul
fondurilor europene de dezvoltare regională și
națională în cadrul programului de dezvoltare
regională în domeniul dezvoltării durabile
ROB00111 ACUMULARE ÎN BOTOȘANI, JUDEȚUL
BOTOȘANI, FINANȚAT DE STAT ÎN PARTENENȚĂ
ACUMULARE ÎN BOTOȘANI

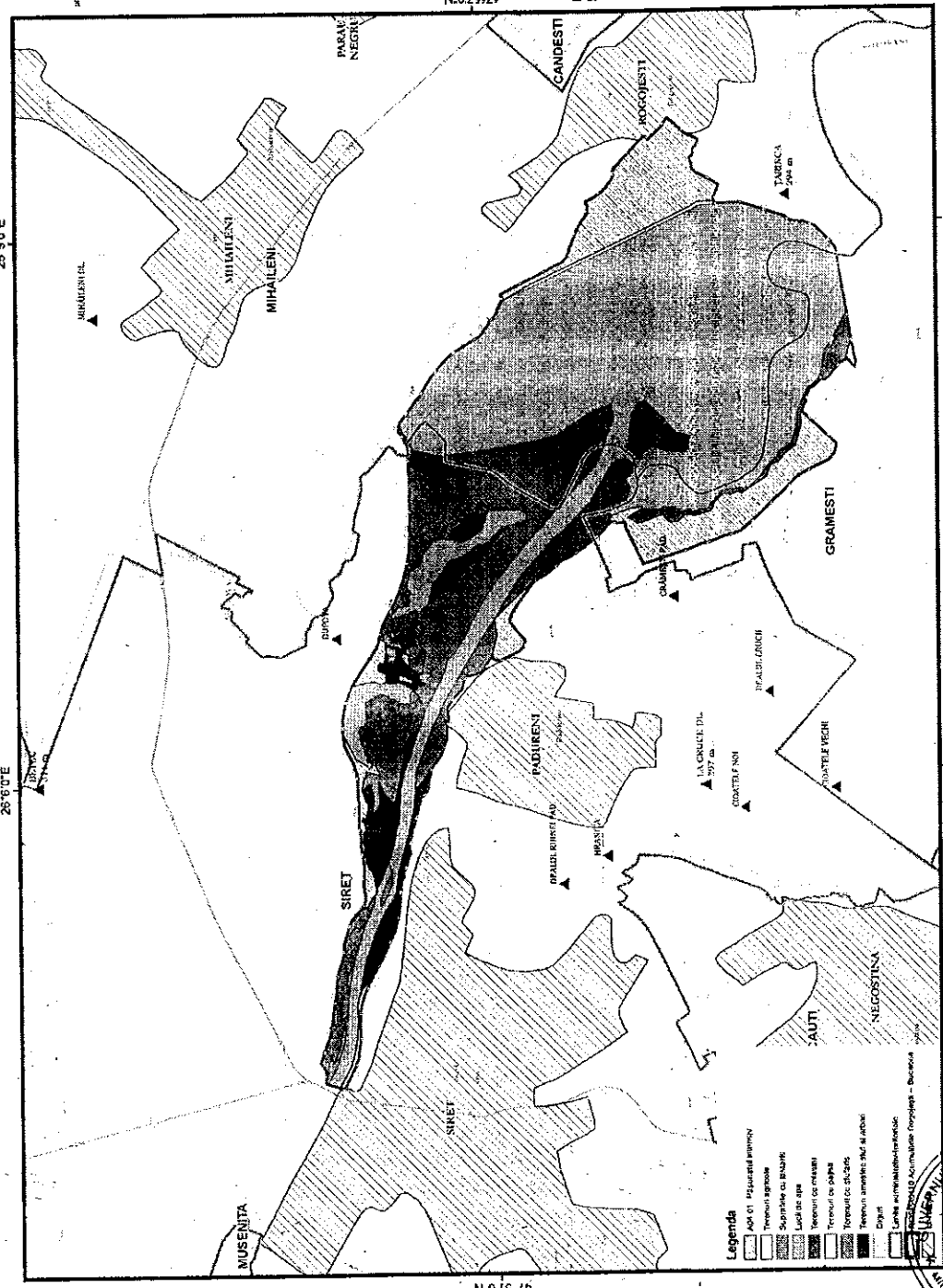
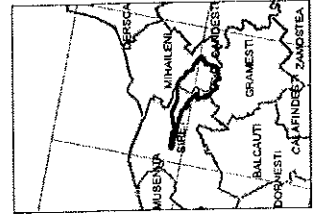


Dimensiune hartă: A3

Proiecia Stereografică 1970
Planul de referință Epoch 1956, ROȘAR-1975


Date: 07/09/2014

Tema lucrului de cercetare: Căminarii nr 2014
S.C. ECOPRO MANAGEMENT S.RL
ROSPA0110 ACUMULĂRILE
ROGOJESTI - BUCECEA



26°50'E
1:25,000
1 cm pe plan = 250 m pe teren

Proiect finantat in cadrul POS-Mediu, Axa prioritară 4.
"Implementarea sistemelor adecvate de management pentru protecția naturii."



47.570'N



ASOCIAȚIA PENTRU BOTOȘANI
mun. Botoșani, altea șit. Ioan Frunzetti nr. 5, județul Botoșani

ASOCIATIA pentru dezvoltarea si promovarea
activitatii turistice si culturale a județului
Botoșani
"Asociația pentru dezvoltarea și promovarea
activității turistice și culturale a județului
Botoșani"



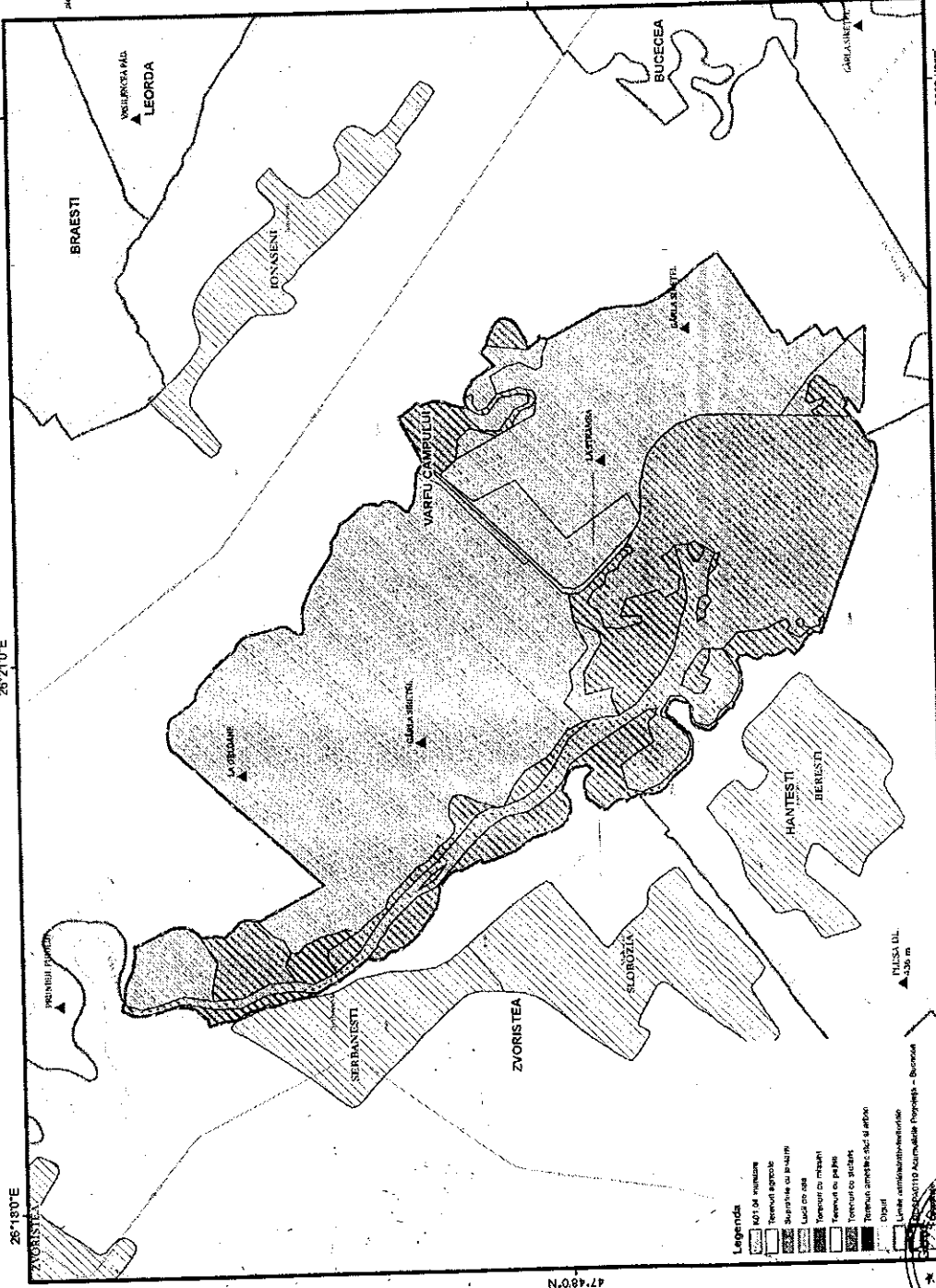
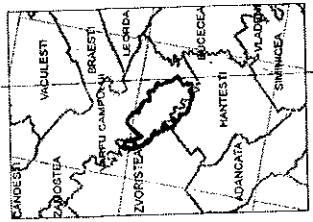
Dimensiune hartă: A3

Proiectat: 07/09/2014
Planșă nr. 1/2014
N.0.89.21

Data: 07/09/2014

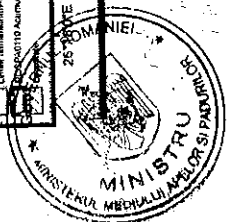
Proiectat în cadrul proiectului "Implementarea
sistemelor adecvate de management pentru protecția naturii"


ROSPADIU ACUMULARILE
ROGOJESTI - BUCECEA
26°22'0"E



Proiect înscris în cadrul proiectului "Implementarea sistemelor adecvate de management pentru protecția naturii"

1:25.000
1 cm pe plan = 250 m pe teren





ASOCIATIA PENTRU BOTOSANI
mun. Botoșani, aleea sit. Ioan Frunzeti nr. 5, județul Botoșani

Asociația pentru dezvoltarea și promovarea satului
este aprobată, organizată și funcționează ca societate civilă
în scopul realizării proiectelor de dezvoltare rurală în cadrul
programului de management pentru dezvoltarea rurală 2007-2013
ROSPATIU ACUMULARE RĂȘCOVA - BUCUCEA
HARTA ZONEI DE AMBIEȚANTAR
ACUMULAREA BUCUCEA

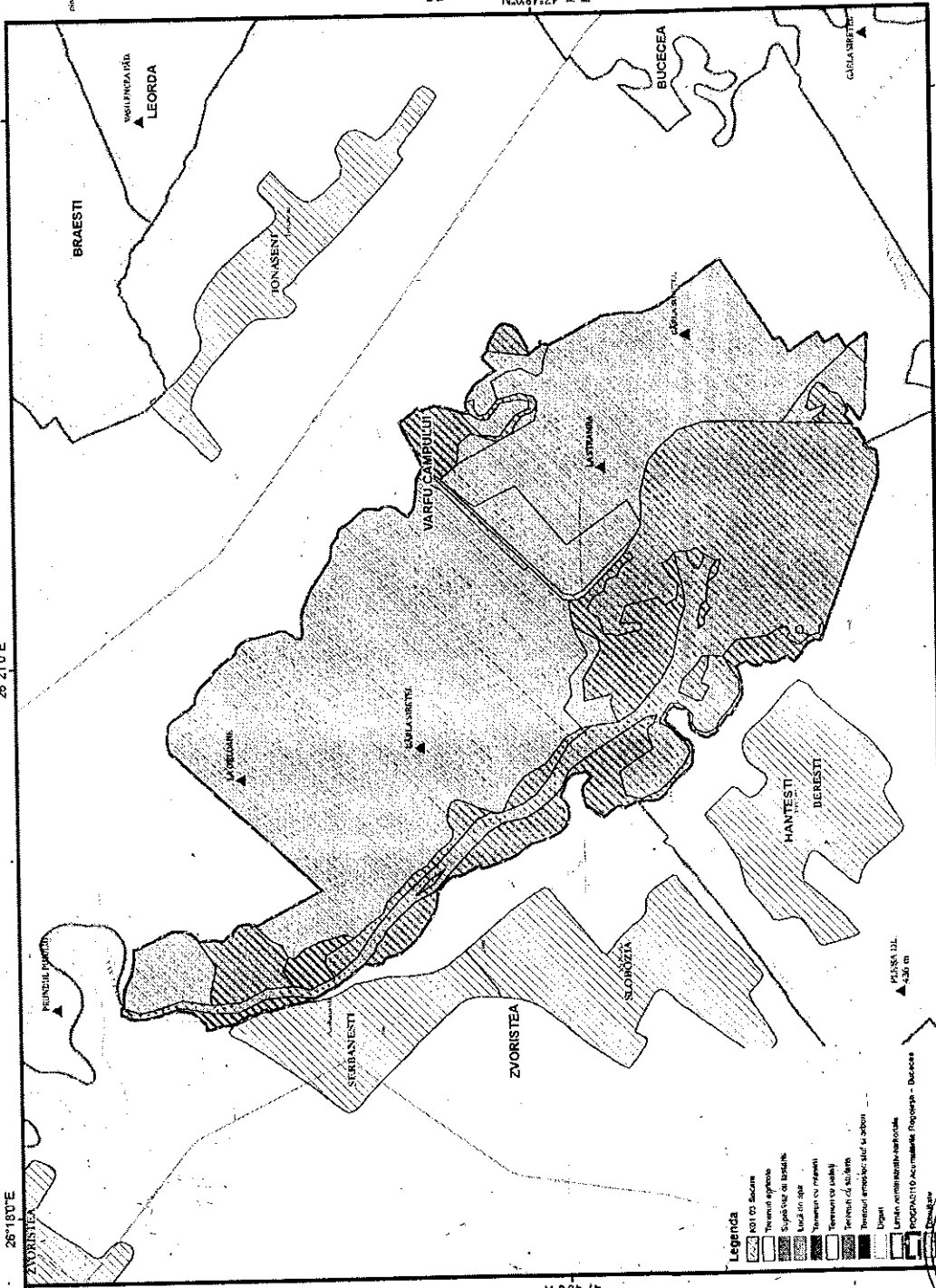
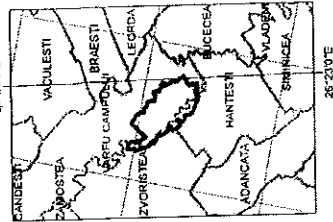


Dimensiune hartă: A3

Proiecție Stereografică 1975
Planul de referință Burești, România, ROMANIA, 1975

Data: 07/09/2014

Proiect realizat de
S.C. EGGRES MANAGEMENT S.R.L.
ROSPATIU ACUMULARE
ROCOJESTI - BUCUCEA
26-23'0"E

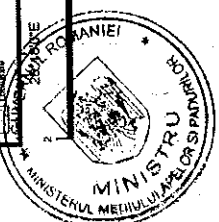



- Legenda**
- [Symbol] Așezare
 - [Symbol] Traseu apă
 - [Symbol] Suprafață de pădure
 - [Symbol] Uschi și ape
 - [Symbol] Traseu în pășuni
 - [Symbol] Traseu în culturi
 - [Symbol] Traseu în culturi
 - [Symbol] Traseu în culturi
 - [Symbol] Ușchi
 - [Symbol] Limita administrativă
 - [Symbol] ROSPATIU Acumulare Rășcova - Bucecea

Proiect finanțat în cadrul POS Meciul, Axa prioritară 4.
Implementarea sistemelor adecvate de management pentru protecția naturii.

1:25.000
1 cm pe plan = 250 m pe teren

26°21'0"E





ASOCIAȚIA PENTRU BOTOȘANI
municipalitatea Botoșani, județul Botoșani

ACȚIUNEA NAȚIONALĂ DE ÎMBUNĂTĂȚIRE A MEDIULUI
în cadrul proiectului POS Mediu, sub-proiectul
"Implementarea Sistemelor Adecvate de Management pentru Protecția Naturii".
ACȚIUNEA NAȚIONALĂ DE ÎMBUNĂTĂȚIRE A MEDIULUI
în cadrul proiectului POS Mediu, sub-proiectul
"Implementarea Sistemelor Adecvate de Management pentru Protecția Naturii".
REGISTRUL NAȚIONAL AL ZONELOR DE AMENAJARE
A ZONELOR DE INTERES NATURAL

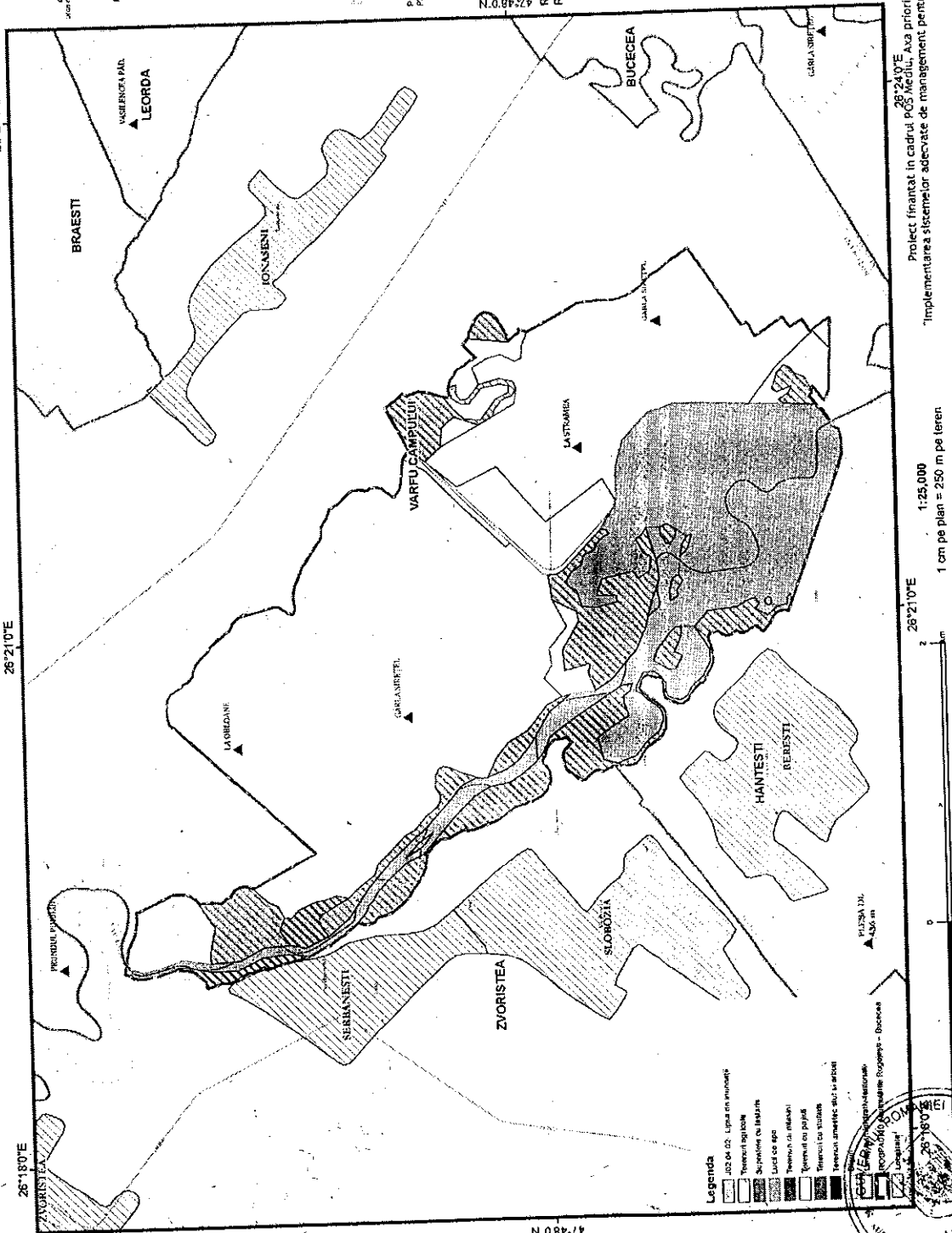
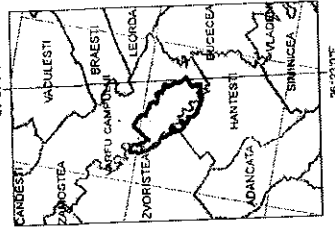


Dimensiune hârtă: A3

Proiecarta Statele Unite 1070
Plan de referință Baza Națională, ROMANIA 1973

Data: 07/09/2014

Proiect de studiu de impact de mediu, cuprins în Nr. 2/2014
S.C. ECORES MANAGEMENT S.R.L.
ROSPAȘI ACUMULARILE
ROGOJESTI - BUCECEA
26°31'N
28°24'E



- Legenda
- [Symbol] Zona de protecție
 - [Symbol] Zona de amenajare
 - [Symbol] Zona de interconectare
 - [Symbol] Zona de amenajare a mediului
 - [Symbol] Zona de protecție a mediului
 - [Symbol] Zona de amenajare a mediului
 - [Symbol] Zona de protecție a mediului
 - [Symbol] Zona de amenajare a mediului
 - [Symbol] Zona de protecție a mediului
 - [Symbol] Zona de amenajare a mediului

Proiect finanțat în cadrul POS Mediu, Axă prioritară 4 -
Implementarea sistemelor adecvate de management pentru protecția naturii.

1:25,000
1 cm pe plan = 250 m pe teren



Activitate activă de remediere a zonei de protecție a rezervăi naturale, în scopul protejării și recuperării ecosistemului și al resurselor naturale, precum și al dezvoltării activităților de recreație și turism ecologic. Scopul activității este realizarea unui sistem adecvat de gestionare a zonei de protecție a rezervăi naturale, în conformitate cu prevederile Legii nr. 10/2001 privind Acțiunile Urgențiale de Protecție a Mediului.

ROSPATIILOR ACUMULARELE ROSCOPJESTI - BUCECEA
M. C. ECGRES MANAGEMENT S.R.L.
1970
1975

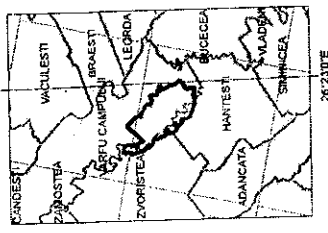


Dimensiune hartă: A3

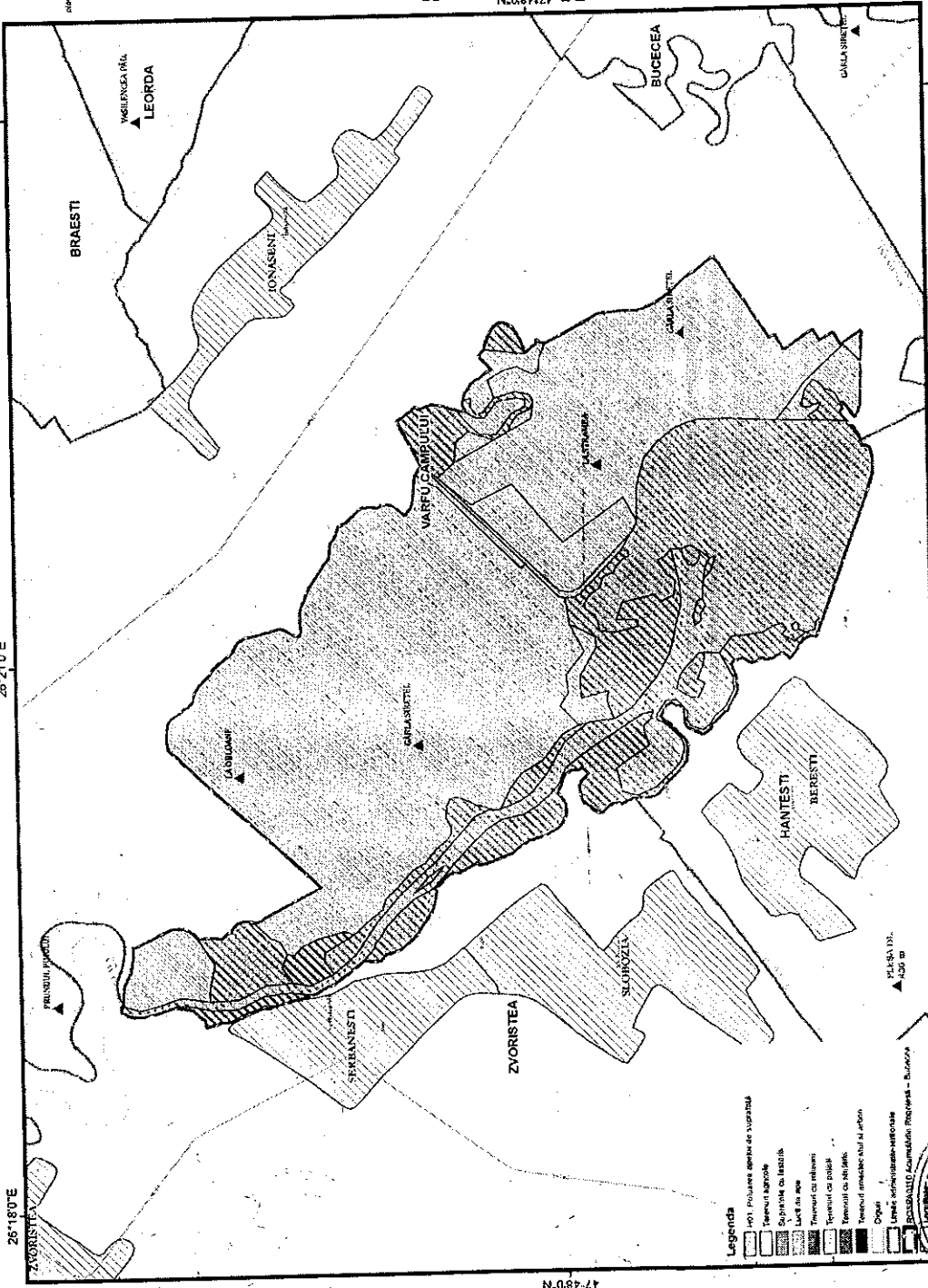
Proiecție: Stereografică 1970
Plan de referință: Nava Navașta, ROMANIA, 1975

Data: 07/09/2014

ROSPATIILOR ACUMULARELE
ROSCOPJESTI - BUCECEA
M. C. ECGRES MANAGEMENT S.R.L.



ASOCIAȚIA PENTRU BOTOȘANI
mun. Botoșani, alea. sit. Ioan Frunzeții nr. 5, județul Botoșani





Proiect finanțat în cadrul POS Mediu, Axa prioritară 4.
Implementarea sistemelor adecvate de management pentru protecția naturii.

1:25.000
1 cm pe plan = 250 m pe teren



- Legenda**
- Parcela proprietate de stat
 - Teren agricol
 - Supețime de apă
 - Lac de apă
 - Terenuri cu rețineri
 - Terenuri cu apă
 - Terenuri cu apă
 - Terenuri cu apă
 - Obiect
 - Linii administrative
 - Linii administrative
 - Linii administrative





ASOCIAȚIA PENTRU BOTOȘANI
mun. Botoșani, aleea sit: Ioan Frunzetti nr. 5, județul Botoșani

Proiect de studiu de fezabilitate și proiect de amenajare, proiectare și execuție de amenajare pentru amenajarea și gestionarea ariei protejate "Măgura de Leordă" în cadrul Sistemului Național de Parcuri Naționale și Rezervații Biosferei, în conformitate cu Legea nr. 477/2001 privind protejarea mediului înconjurător și cu modificările ulterioare.

ROMANIA ACUMULARELE ROGJESTI - BUCEEA
HARTA ZONEI DE INTERES ȘI PLANUL DE AMENAJARE ȘI GESTIONARE ARII PROTEJATE "MĂGURA DE LEORDĂ" ACUMULAREA BUCEEA

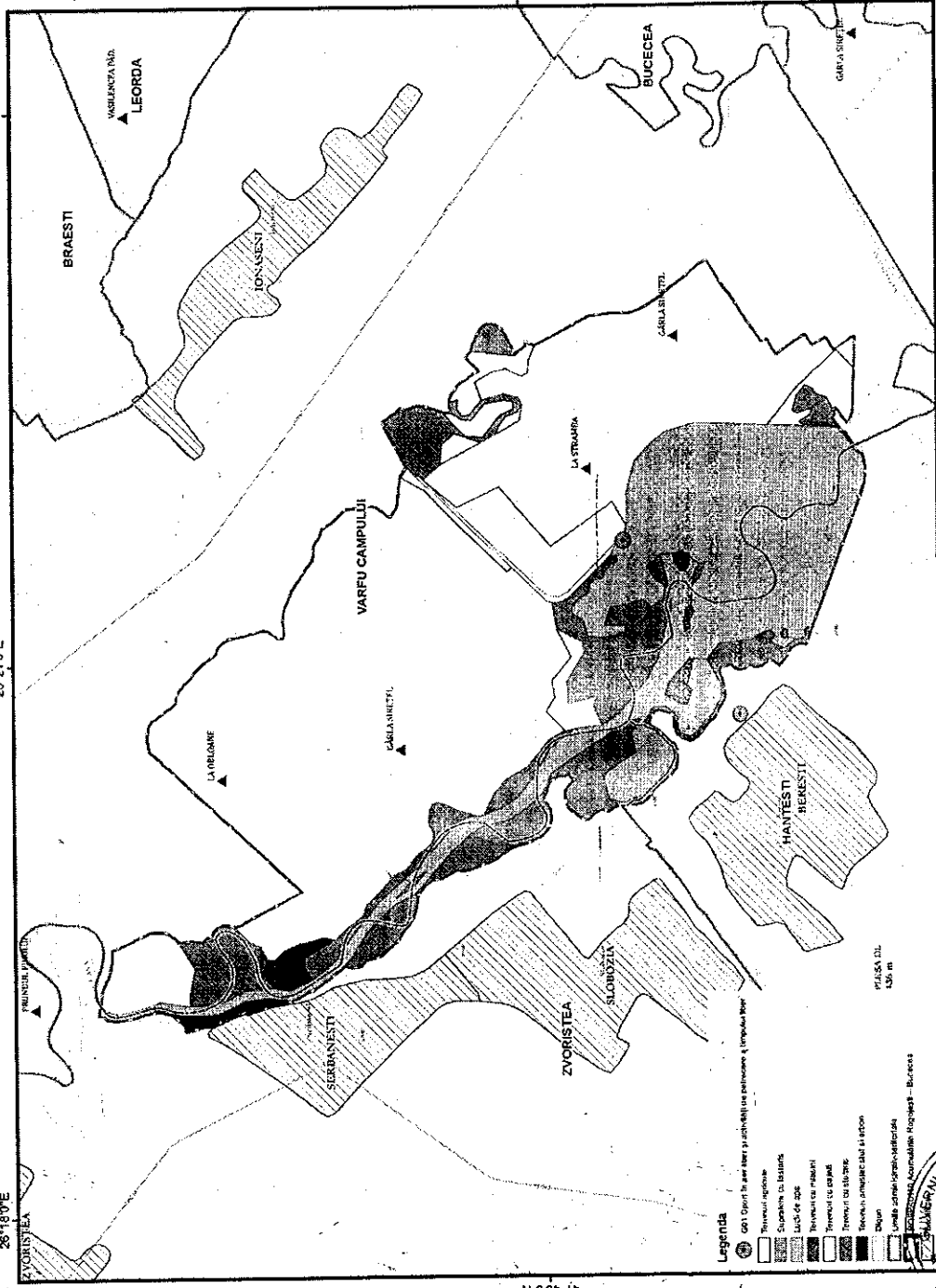
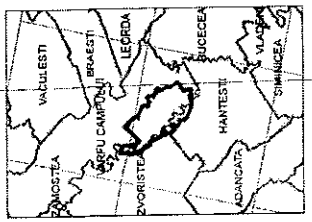


Dimensiune hartă: A3

Proiecte: Sit nr. 1979
Plan de intersecție la scară: 1:25,000

Data: 07/08/2014

NUMELE ÎNTOARȘIT: SCOPUL
S.C. EQUUS MANAGEMENT S.R.L.
ROȘARIU ACUMULARELE
ROGJESTI - BUCEEA
28°23'0"E



Proiect finanțat în cadrul POS Mediu, sub prioritară 4 -
"Implementarea sistemelor adecvate de management pentru protecția naturii."

1:25,000
1 cm pe plan = 250 m pe teren

