

NATURA 2000 creează un lanț al locurilor din Europa cu o natură ce merită păstrată în bună stare pentru că are multe de oferit și generațiilor viitoare.

Nu toate sunt locuri sălbătice, în multe dintre ele există așezări umane cu oameni care trăiesc de pe urma naturii. NATURA 2000 nu exclude oamenii și ocupațiile prin care ei își câștigă existența, atâta vreme cât aceste activități nu afectează negativ valori naturale importante. De fapt, NATURA 2000 este și un lanț al oamenilor care trăind de pe urma naturii au tot interesul să-i asigure continuitatea.

În Uniunea Europeană există legislație care stabilește ce specii de floră și faună, și respectiv de păsări trebuie protejate prin Natura 2000. Locurile în care se regăsesc ele pot fi propuse drept situri Natura 2000, iar Comisia Europeană decide dacă ele sunt acceptate. Fiecare stat membru are obligația de a include în rețeaua europeană un anumit procent din spațiul său natural pentru a-i asigura conservarea. Noi avem o natură mai bogată decât multe alte țări europene, iar contribuția noastră în acest lanț va fi una extrem de valoroasă.



CADRUL LEGISLATIV

- DIRECTIVA HABITATE 92/43/EEC
- DIRECTIVA PASARI 2009/147/CE

TRANSPUNERE

OGU 57/2007 privind regimul ariilor naturale protejate, conservarea habitatelor naturale, a florei și faunei sălbătice cu modificările și completările ulterioare.

Care sunt consecințele?

Pentru orice arie care a fost acceptată ca Sit Natura 2000 va exista un plan de management care va stabili cum trebuie gestionată acea zonă astfel încât natura să nu fie afectată negativ. Aceste planuri de management pot fi integrate în strategiile locale de dezvoltare, pe baza cărora se stabilesc proiecte ce pot fi finanțate prin Fonduri ale Uniunii Europene. De asemenea, dacă un investitor va dori să desfășoare în Situl Natura 2000 o activitate economică va putea face acest lucru numai dacă demonstrează printr-un studiu că activitatea sa nu va dăuna speciilor/habitatelor ce se conservă în acel sit.


Obligațiile pe care localnicii le au ar fi :


- să nu desfășoare activități care afectează semnificativ speciile și habitatele de interes comunitar, acolo unde ele există;
- să respecte măsurile de conservare a lor;
- să utilizeze terenurile astfel încât să se asigure menținerea habitatelor și speciilor într-o stare de conservare favorabilă, prin măsuri de management adecvate, de lungă durată.


Localnicii din zonele desemnate ca situri Natura 2000, pot obține o serie de beneficii de pe urma acestora:

- accesarea de fonduri europene;
- etichetarea unor produse din zonă care ar putea contribui la creșterea vânzărilor lor;
- dobândirea statutului de zona ecologică cu o valoare naturală deosebită, creînd oportunități de obținere a veniturilor din ecoturism și alte activități asociate.

Primele situri Natura 2000 din județul Botosani au fost declarate în anul 2007 prin H.G. nr 1284/2007 și O.M. nr 1964/2007(7 situri) din care: 2 Arii de Protecție Specială Avifaunistică și 5 Situri de Importanță Comunitară. Ulterior, în anul 2011 s-au mai declarat încă 4 situri Natura 2000, când Rețeaua Natura 2000 din România s-a extins cu noi situri sau au fost ajustate limitele siturilor existente; în anul 2016, s-au mai declarat 3 situri(ROSCI0276 Albești, ROSCI0417Manoleasa, ROSCI0317Cordăreni- Vorniceni), astfel Rețeaua Natura 2000 din județul Botoșani cuprinde în prezent 14situri. Extinderea Rețelei Natura 2000 s-a realizat prin următoarele acte normative:

 *Hotărârea de Guvern nr 971/2011 pentru modificarea și completarea HG. nr 1284/2007 privind declararea ariilor de protecție specială avifaunistică ca parte integranta a Rețelei ecologice europene Natura 2000 prin care s-au declarat noi arii de protecție specială avifaunistică (situri Natura 2000) pentru conservarea unor specii de păsări și au fost retrasate limitele pentru unele situri de acest tip*

 *Ordinul Ministrului Mediului și Pădurilor nr 2387/29.09.2011 care modifică Ordinul MMDD nr 1964/2007 prin care s-au declarat noi situri de importanță comunitară (situri Natura 2000) pentru conservarea habitatelor, speciilor de floră și faună sălbatică de interes comunitar altele decât păsările(tip SCI) și au fost retrasate limitele pentru unele situri de acest tip declarate în anul 2007*

 *ORDINUL nr. 46 din 12 ianuarie 2016 privind instituirea regimului de arie naturală protejată și declararea siturilor de importanță comunitară ca parte integrantă a rețelei ecologice europene Natura 2000 în România, prin care s-au declarat noi situri de importanță comunitară(situri Natura 2000) .*

Cele trei situri Natura 2000 din județul Botoșani declarate prin Ordinul 46/2016, au fost constituite pentru protejarea speciei de interes comunitar *Spermophilus citellus*(popândău).

În perioada următoare se va mări și suprafața Ariilor de Protecție Specială Avifaunistică prin constituirea a noi SPA-uri/ ajustarea limitelor celor existente.

SITURI DE IMPORTANȚĂ COMUNITARĂ

Nr. crt.	Denumire	Localizare	Suprafața (ha)		Suprafața suprapusă pe supraf. ANP (%)
			Totală	Pe terit. județului	
1	ROSCI0076 Dealul Mare-Hârlău	Jud.Botoșani, Suceava, Iași	25062	-	0,48 Pădurea Tudora
2	ROSCI0141 Pădurea Ciornohal	Jud Botoșani: Călărași ,Santa Mare	274	274	27,87 Pădurea Ciornohal
3	ROSCI0255 Turbăria de la Dersca	Jud.Botoșani: Lozna	19	19	67,77 Turbăria de la Dersca
4	ROSCI0234 Stânca-Ștefănești	Jud Botoșani: Ștefănești	0	0	99,98 Stânca-Ștefănești
5	ROSCI0184 Pădurea Zamostea-Lunca	Jud.Botoșani, Suceava	320	-	33,53 Pădurea Zamostea-Lunca
6	ROSCI0391 Siretul Mijlociu-Bucecea	Jud. Botoșani Suceava,	586	-	-
7	ROSCI0399	Botoșani:Concești	1969	1969	3,11 Făgetul

	Suharău-Darabani	, Darabani, Hudești , Suharău			Secular- Stuhoasa
8	ROSCI0276 Albești	JudBotoșani100%	148	148	-
9	ROSCI0317 Cordăreni- Vorniceni	JudBotoșani100%	103	103	-
10	ROSCI0417 Manoleasa	Jud.Botoșani100%	103	103	-
TOTAL ha SCI situate integral/parțial in județ			28584		

ARII DE PROTECȚIE SPECIALĂ AVIFAUNISTICĂ

Nr. crt.	Denumire	Localizare jud/com	Suprafața (ha)		Suprafața suprapusă pe supraf. ANP (%)
			Totală	Pe terit. județului	
1	ROSPA0058 Lacul Stânca- Costești	Jud Botoșani: Manoleasa , Ripiceni , Ștefănești	2192	2192	100%
2	ROSPA0049 Iazurile de pe valea, Ibănesei Bașeului, Podrigăi	Jud Botoșani: Concești , Cordareni , Darabani, Havârna , Hudești ,Hănești , Mileanca , Săveni , Ungureni ,	2766	2766	-

		Vlăsinești , Vorniceni , Știubieni.			
3	ROSPA0110 Acumulările Rogojești Bucecea	Jud Botoșani, Suceava/ Mihăileni Vf Câmpului	2106	-	-
4	ROSPA0116 Dorohoi- Șaua- Bucecei	Jud Botoșani, Suceava, Iași/ Brăești, Vorona, Bucecea, Vf Câmpului, Corni Văculești, Cristești Șendriceni, Curtești Dorohoi, Leorda, Lozna, M. Eminescu Tudora, Vlădeni	25359	-	0,02 Arinișul de la Horlăcenii 0,48 Pădurea Tudora
TOTAL ha SPA situate integral/ parțial în județ			32423		

Suprafața totală a siturilor Natura 2000 situate integral/ parțial în județul Botoșani este de 61007 ha.