



Raport privind calitatea factorilor de mediu în județul Botoșani
Mai 2022

I. CALITATEA AERULUI

Mediul include aerul, apa, pământul, resursele naturale, flora, fauna, ființele umane și relațiile dintre acestea. Starea calității aerului reprezintă unul dintre factorii de mediu care afectează substanțial sănătatea și condițiile de viață ale mediului biotic. Pentru protejarea acestora, România a adoptat Legea nr.104/2011 *privind calitatea aerului înconjurător* care are ca obiectiv menținerea sau îmbunătățirea, după caz, a calității aerului înconjurător. Acest act legislativ transpune Directiva 2008/50/CE a Parlamentului European și a Consiliului *privind calitatea aerului și un aer mai curat în Europa* și Directiva 2004/107/CE a Parlamentului European și a Consiliului *privind arsenul, cadmiul, mercurul, nichelul și hidrocarburile policiclice*, stabilind metode și criterii comune la nivel european de evaluare a calității aerului înconjurător.

În România, punerea în aplicare a Legii nr.104/2011 se realizează prin **Sistemul Național de Evaluare și Gestionare Integrată a Calității Aerului** (SNEGICA), care asigură cadrul organizatoric, instituțional și legal de cooperare a autorităților și instituțiilor publice cu competențe în domeniu, în scopul evaluării și gestionării calității aerului înconjurător în mod unitar, pe întreg teritoriul României, precum și pentru informarea populației și a organismelor europene și internaționale privind calitatea aerului înconjurător. SNEGICA cuprinde, ca părți integrante, următoarele două sisteme:

1) *Sistemul Național de Monitorizare a Calității Aerului (SNMCA)*, care asigură cadrul organizatoric, instituțional și legal pentru desfășurarea activităților de monitorizare a calității aerului înconjurător, în mod unitar, pe teritoriul României, prin Rețeaua Națională de Monitorizare a Calității Aerului (RNMCA);

2) *Sistemul Național de Inventariere a Emisiilor de Poluanți Atmosferici (SNIEPA)*, care asigură cadrul organizatoric, instituțional și legal pentru realizarea inventarelor privind emisiile de poluanți în atmosferă, în mod unitar, pe întreg teritoriul țării.

Conform Legii nr.104/2011, evaluarea calității aerului pe teritoriul României se realizează prin determinarea nivelului următorilor poluanți: dioxid de sulf (SO₂), dioxid de azot (NO₂), monoxid de carbon (CO), ozon (O₃), benzen(C₆H₆), particule în suspensie PM₁₀ și PM_{2,5}, metale grele (Pb, Cd, As și Ni) conținute în fracția particule în suspensie PM₁₀, benzo(a)piren. Pentru acești poluanți se stabilesc cerințe și metode de evaluare a concentrațiilor, obiective de asigurare a calității datelor. Practic, evaluarea calității aerului înconjurător se face prin:

- măsurări ale poluanților în puncte fixe, prin intermediul stațiilor automate de monitorizare aparținând RNMCA;

- tehnici de modelare;

- măsurări indicative.


Pentru informarea publicului cu privire la calitatea aerului înconjurător, în România sunt utilizați indicii de calitate a aerului, conform Ordinului M.M.A.P. nr.1818/2020 privind aprobarea indicilor de calitate a aerului, care reprezintă un sistem de codificare.

Astfel, pe baza concentrațiilor măsurate în stația de monitorizare a calității aerului (SMCA) se stabilește indicele specific pentru fiecare din poluanții SO₂, NO₂, O₃, PM₁₀ și PM_{2,5}, sub forma unei cifre de la 1 la 6.

Fiecărui indice specific îi corespunde unui calificativ, de la „bun” la „extrem de rău”, acestora fiindu-le asociat și un cod de culori, așa cum se prezintă în continuare:



AGENȚIA PENTRU PROTECȚIA MEDIULUI BOTOȘANI



Indicele general de calitate a aerului se stabilește pentru fiecare SMCA ca fiind cel mai mare dintre indicii specifici corespunzători poluanților monitorizați. Pentru a se putea calcula indicele general trebuie să fie disponibil cel puțin 1 indice specific.

Informații privind indicii de calitate a aerului sunt puse la dispoziția publicului pe panoul exterior de informare a publicului amplasat în zona Piața Centrală a mun. Botoșani, pe site-ul APM Botoșani - <http://www.anpm.ro/web/apm-botosani/buletine-calitate-aer>, cât și pe site-ul național www.calitateair.ro.

În conformitate cu Anexa nr.2 din Legea nr.104/2011, delimitarea administrativă a județului Botoșani este desemnată zonă de evaluare a calității aerului înconjurător. Supravegherea și evaluarea calității aerului înconjurător, a nivelului de poluare a aerului în județul Botoșani, se realizează prin măsurători la punct fix, în speță prin operarea, colectarea și validarea datelor provenite de la Stația de monitorizare a calității aerului de tipul fond urban (BT1-FU), amplasată în municipiul Botoșani, b-dul Mihai Eminescu, nr.44, în vecinătatea sediului APM Botoșani.

Stația de monitorizare a calității aerului SMCA BT1 – FU face parte din Rețeaua Națională de Monitorizare a Calității Aerului.



SMCA BT-1 FU – B-dul M. Eminescu nr.44,
Botoșani

În conformitate cu prevederile Legii 104/2011 – privind calitatea aerului înconjurător, poluanții atmosferici luați în considerare în evaluarea calității aerului înconjurător, pentru zona administrativă a județului Botoșani, sunt: dioxidul de sulf (SO₂), oxizii de azot (NO_x), monoxidul de carbon (CO), ozonul (O₃), benzenul (C₆H₆), pulberile în suspensie (PM_{2,5} și PM₁₀). Aceștia se corelează cu parametrii meteo (direcția și viteza vântului, presiunea, temperatura, radiația solară, umiditatea relativă și cantitatea de precipitații).

Laboratorul de analize fizico-chimice al APM Botoșani completează informațiile privind calitatea aerului înconjurător prin analiza probelor de precipitații atmosferice colectate în punctul de prelevare - sediu APM Botoșani.

În luna mai, monitorizarea calității aerului s-a făcut prin:

- măsurări continue, automate ale SMCA BT-1 FU, la următorii poluanți: SO₂, NO, NO₂, NO_x, CO, O₃, COV – BTEX (benzen, toluen, etilbenzen, para, meta și orto - xilen).
- măsurări gravimetrice pentru probele zilnice de pulberi în suspensie PM₁₀ – 21 de probe și PM_{2,5} – 30 de probe, prelevate de SMCA BT-1 FU.

AGENȚIA PENTRU PROTECȚIA MEDIULUI BOTOȘANI

- Măsurători de calitate a precipitațiilor – 3 probe medii zilnice /33 analize efectuate.

Evoluția indicatorilor de calitate a aerului monitorizați prin SMCA BT-1 FU MĂSURĂRI AUTOMATE

Dioxidul de sulf

Dioxidul de sulf este un gaz incolor, amăruș, neinflamabil, cu un miros pătrunzător care irită ochii și căile respiratorii. În atmosferă contribuie la acidifierea precipitațiilor, cu efecte toxice asupra vegetației și solului. Este emis la arderea combustibililor fosili cu conținut de sulf și a motorinei.

În luna mai 2022, captura de date /valorile utilizabile pentru poluantul SO₂, a fost de 95,83%.

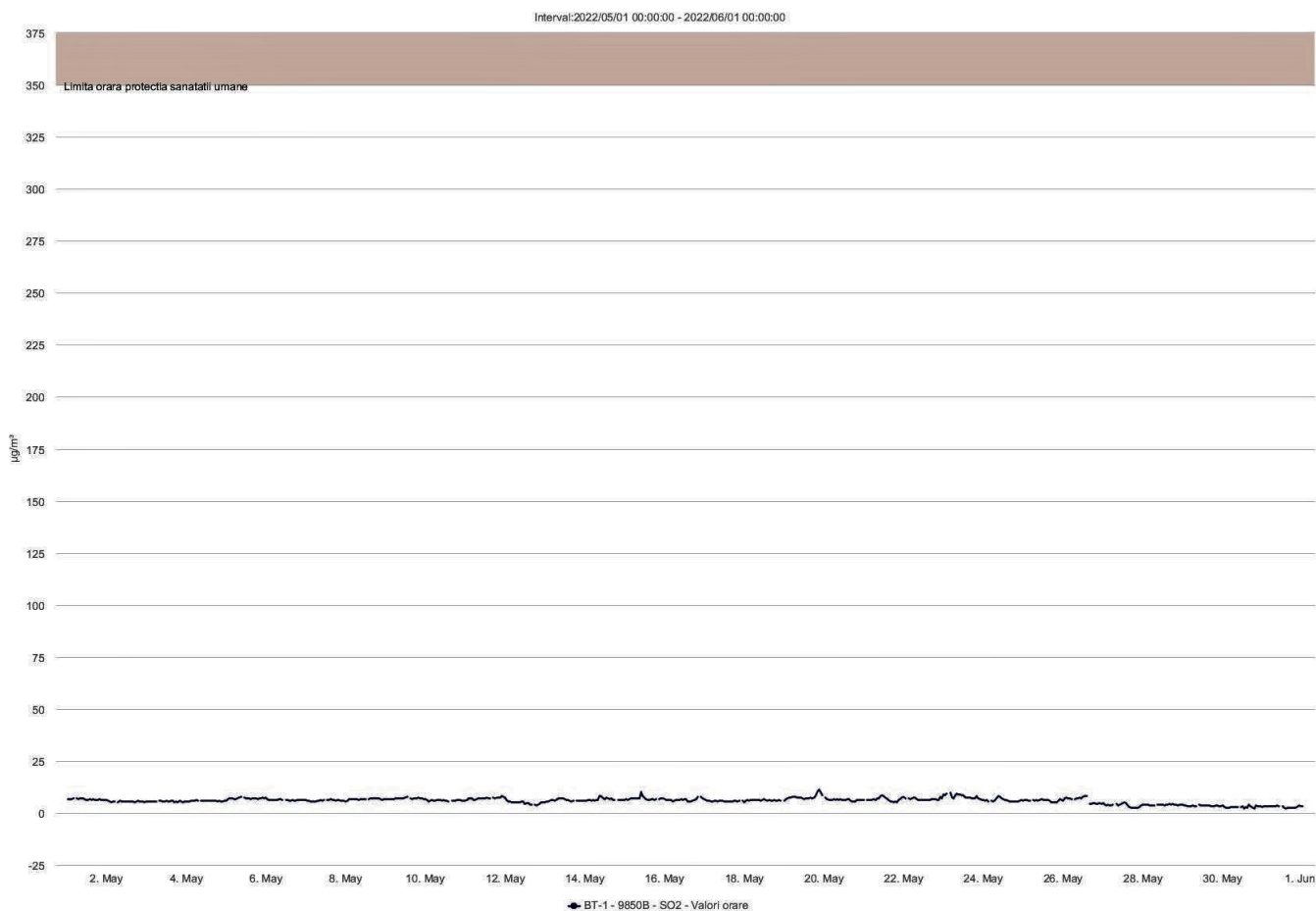
Valorile medii orare înregistrate prin măsurări automate s-au situat între valoarea minimă de 2,09 μg/m³ și valoarea maximă de 11,20 μg/m³ înregistrată la 19.05.2022, ora 21.00.

Comparând valoarea maximă orară cu valoarea limită pentru protecția sănătății umane de 350 μg/m³ - a nu se depăși mai mult de 24 ori într-un an calendaristic, impusă prin legea nr.104/2011, rezultă că în luna mai 2022 nu s-au înregistrat depășiri la indicatorul SO₂.

În luna mai 2022 nu s-a depășit pragul de alertă la poluantul dioxid de sulf, stabilit de legea nr.104/2011 la valoarea de 500 μg/m³, înregistrată timp de 3 ore consecutive.

Mai jos, se reprezintă grafic variația concentrației medii orare a SO₂ înregistrate automat de analizorul specific al SMCA BT-1 FU, în luna mai 2022:

Variația concentrațiilor medii orare pentru dioxidul de sulf în luna mai

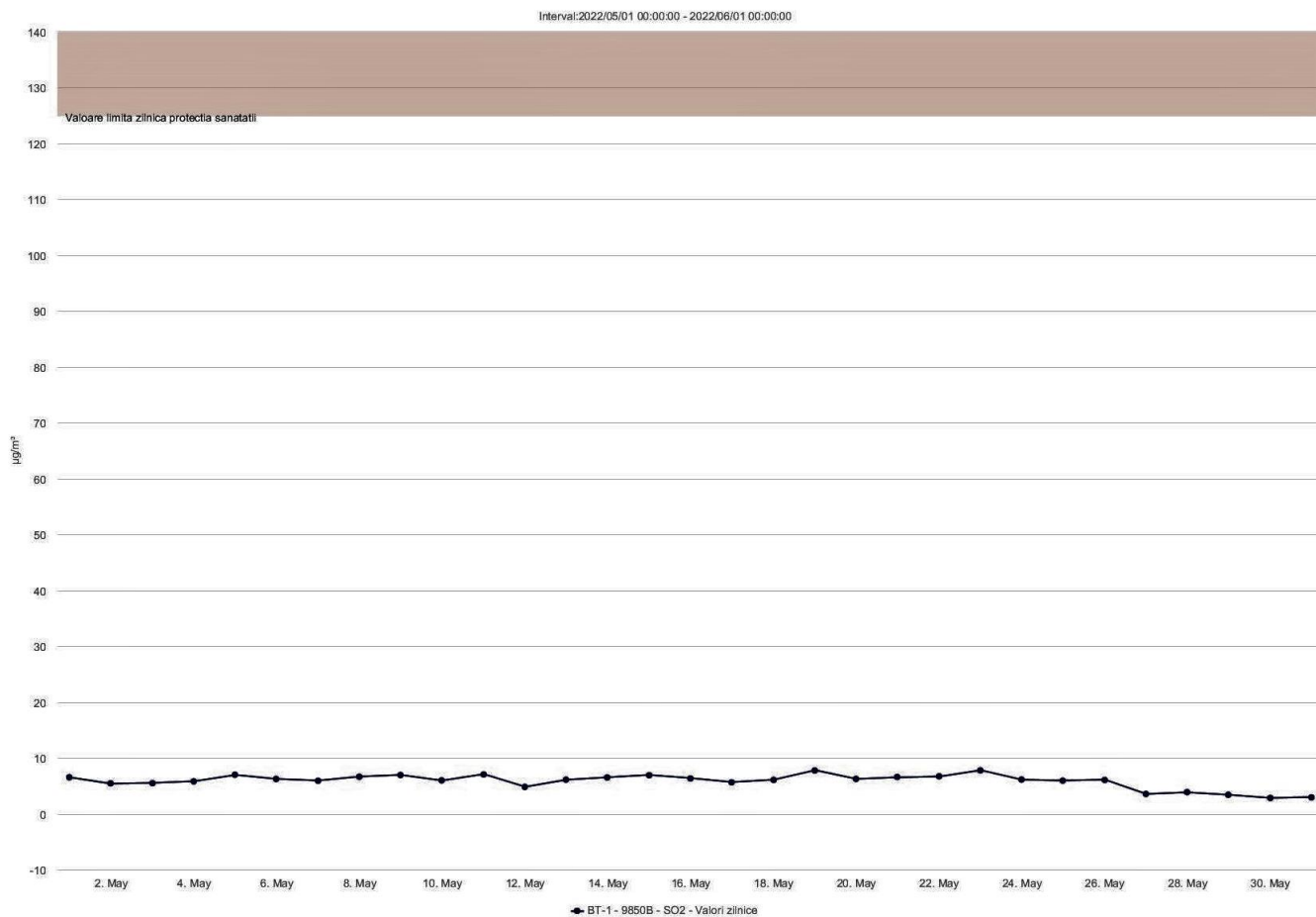


AGENȚIA PENTRU PROTECȚIA MEDIULUI BOTOȘANI

Valorile medii zilnice înregistrate prin măsurări automate s-au situat între valoarea minimă de 2,82 $\mu\text{g}/\text{m}^3$ și valoarea maximă de 7,77 $\mu\text{g}/\text{m}^3$ înregistrată la 23.05.2022. Comparând valoarea maximă zilnică cu valoarea limită pentru protecția sănătății umane de 125 $\mu\text{g}/\text{m}^3$ - a nu se depăși mai mult de 3 ori într-un an calendaristic, impusă prin legea nr.104/2011, rezultă că în luna mai 2022 nu s-au înregistrat depășiri pentru poluantul SO_2 .

În continuare, se reprezintă grafic variația concentrației medii zilnice la SO_2 înregistrate automat de analizorul specific al SMCA BT-1 FU, în luna mai 2022:

Variația concentrațiilor medii zilnice pentru dioxidul de sulf în luna mai



Oxizii de azot

Oxizii de azot provin în principal din arderea combustibililor solizi, lichizi și gazoși în instalațiile industriale, rezidențiale, comerciale, instituționale și din transportul rutier. Oxizii de azot sunt precursori ai ozonului ca urmare a reacțiilor dintre ei și hidrocarburile non-metanice, catalizate de lumina solară. Oxizii de azot au efecte dăunătoare asupra sănătății oamenilor (boli respiratorii și cardiovasculare), au efect eutrofizant asupra apelor și efect de acidifiere a solului, apelor, construcțiilor.

SMCA BT1 – FU monitorizează permanent prin măsurători automate valori ale concentrațiilor de NO, NO_x și NO₂. Legea nr.104/2011 stabilește pentru NO₂ valori limită pentru protecția sănătății umane și valoare prag de alertă.

În luna mai 2022, captura de date/valori utilizabile pentru poluantul NO₂, a fost de 94,76%.

Valorile medii orare înregistrate prin măsurări automate s-au situat între valoarea minimă de 3,75 $\mu\text{g}/\text{m}^3$ și valoarea maximă de 80,47 $\mu\text{g}/\text{m}^3$ înregistrată la 11.05.2022, ora 22. Comparând valoarea



AGENȚIA PENTRU PROTECȚIA MEDIULUI BOTOȘANI

B-dul Mihai Eminescu, nr.44, Botoșani, jud. Botoșani, Cod 710186

E-mail: office@apmbt.anpm.ro; Tel. 0231.584.135; 0231.584.136; Fax. 0231.584.139

Operator de date cu caracter personal conform Regulamentului (UE) 2016/679

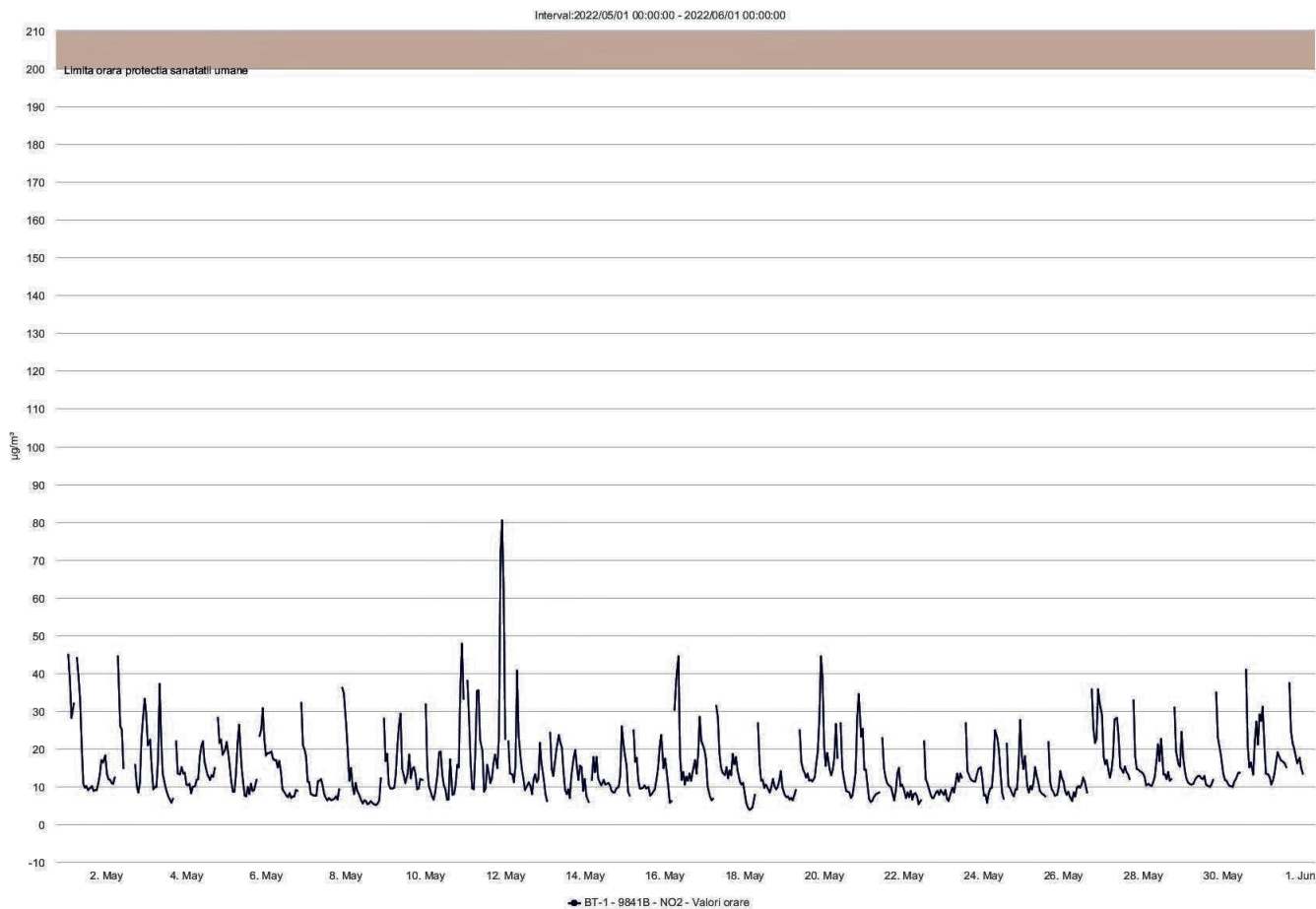
AGENȚIA PENTRU PROTECȚIA MEDIULUI BOTOȘANI

maximă orară cu valoarea limită pentru protecția sănătății umane de $200 \mu\text{g}/\text{m}^3$ - a nu se depăși mai mult de 18 ori într-un an calendaristic, impusă prin legea nr.104/2011, rezultă că în luna mai 2022 nu s-au înregistrat depășiri pentru poluantul NO_2 .

În luna mai 2022 nu s-a depășit pragul de alertă la poluantul NO_2 , stabilit de Legea nr.104/2011 la valoarea de $400 \mu\text{g}/\text{m}^3$, înregistrată timp de 3 ore consecutive.

În continuare, se reprezintă grafic variația concentrației medii orare de NO_2 înregistrate automat de analizorul specific al SMCA BT-1 FU, în luna mai 2022:

Variația concentrațiilor medii orare pentru dioxidul de azot în luna mai



Monoxidul de carbon

Monoxidul de carbon este un gaz incolor, inodor, insipid, ce se formează în principal prin arderea incompletă a combustibililor fosili. Monoxidul de carbon rezultă din surse naturale (arderea pădurilor, emisiile vulcanice, descărcările electrice) și surse antropice (rafinarea petrolului, traficul rutier, aerian și feroviar).

Monoxidul de carbon se poate acumula la un nivel periculos în special în perioada de calm atmosferic din timpul iernii și primăverii. Este un gaz toxic, în concentrații mari fiind letal, prin reducerea capacității de transport a oxigenului în sânge, cu consecințe asupra sistemului respirator și a sistemului cardiovascular. La concentrații mărite, afectează sistemul nervos central, slăbește pulsul inimii, reduce acuitatea vizuală și capacitatea fizică, determină dificultăți respiratorii și dureri în piept

AGENȚIA PENTRU PROTECȚIA MEDIULUI BOTOȘANI

persoanelor cu boli cardiovasculare, determină iritabilitate, migrene, respirație rapidă, lipsă de coordonare, greață, amețală, confuzie, reduce capacitatea de concentrare.

Persoanele cele mai afectate de expunerea la monoxid de carbon sunt: copiii, vârstnicii, persoanele cu boli respiratorii și cardiovasculare.

În luna mai 2022, captura de date/valori utilizabile pentru poluantul CO, a fost de 92,20%.

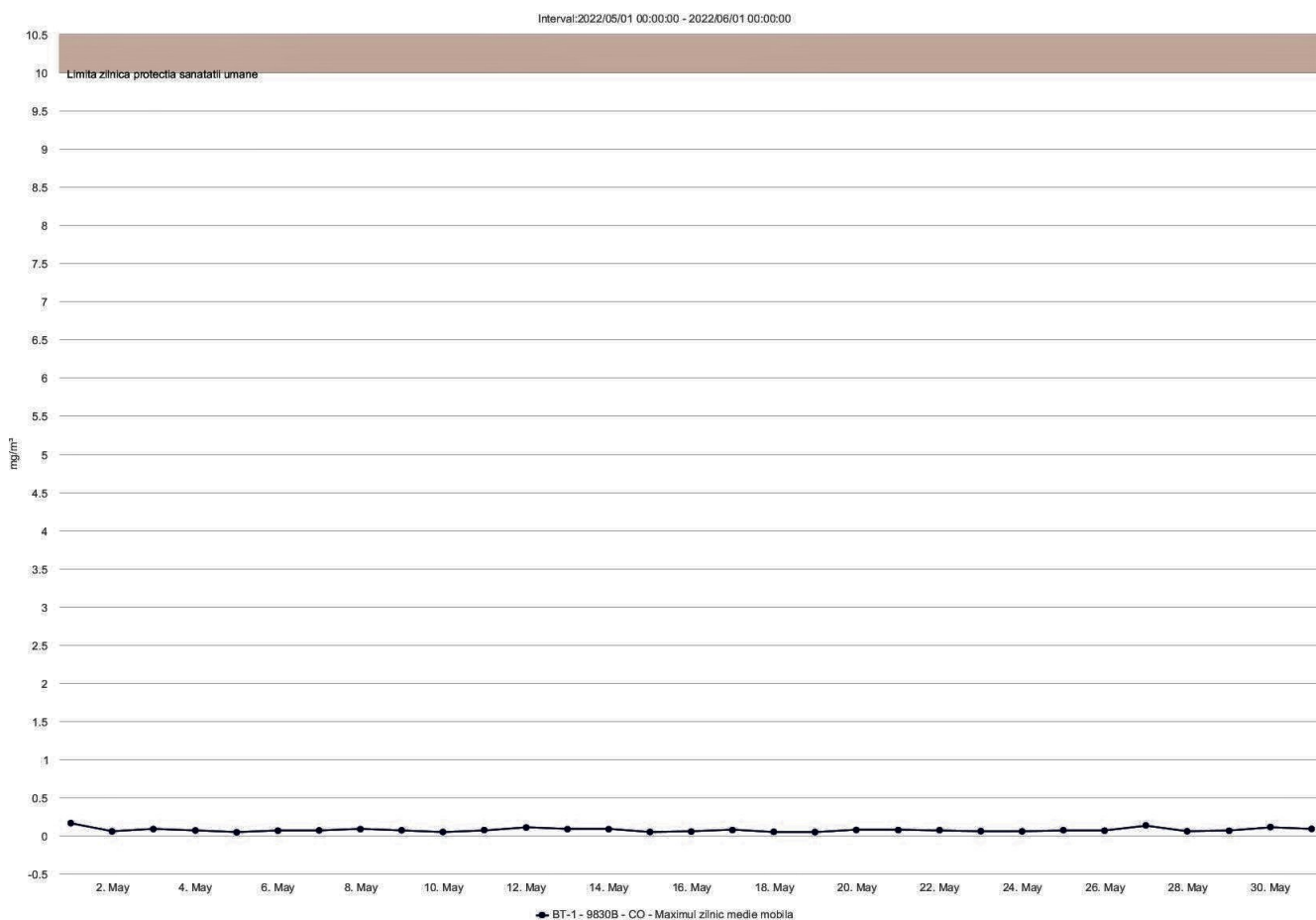
Concentrațiile de monoxid de carbon din aerul înconjurător se evaluează folosind valoarea limită pentru protecția sănătății umane (10 mg/m^3), impusă prin legea nr.104/2011, calculată ca valoare maximă zilnică a mediilor pe 8 ore (medie mobilă).

Valoarea maximă zilnică a mediei mobile la 8 ore a fost de $0,16 \text{ mg/m}^3$ în data de 01.05.2022.

În luna mai 2022, valorile maxime zilnice ale mediilor concentrațiilor pe 8 ore s-au situat sub valoarea maximă zilnică pentru protecția sănătății umane (10 mg/m^3), impusă prin legea nr.104/2011.

În continuare se reprezintă grafic variația concentrației maxime zilnice a mediei mobile pe 8 ore.

Variația concentrațiilor maxime zilnice a mediei mobile pe 8 ore pentru monoxid de carbon în luna mai



Ozonul

Ozonul este o formă alotropică a oxigenului, fiind un gaz foarte oxidant și reactiv, cu miros înecăcios. Ozonul se regăsește în natură, în proporțiile de mai jos:

- 90% = ozon stratosferic - absoarbe radiațiile ultraviolete, protejând astfel viața pe Terra;
- 10% = ozon troposferic - poluant secundar cu acțiune puternic iritantă.

AGENȚIA PENTRU PROTECȚIA MEDIULUI BOTOȘANI

APM monitorizează concentrația de ozon troposferic, prezent la nivelul solului, care poate afecta sănătatea mediului și populației. Concentrația de ozon la nivelul solului provoacă iritarea traiectului respirator și iritarea ochilor, iar concentrațiile mari pot provoca reducerea funcției respiratorii. Acesta se comportă ca un smog fotochimic. Ozonul troposferic apare în urma interacțiunii dintre lumină și oxizii de azot și compușii organici volatili – substanțe denumite precursori ai ozonului. Precursorii ozonului provin atât din surse antropice (arderea combustibililor, traficul rutier, diferite activități industriale) cât și din surse naturale (COV biogeni emiși de plante și sol, în principal izoprenul emis de păduri).

Concentrațiile de ozon din aerul înconjurător se evaluează folosind:

- **valoarea țintă pentru protecția sănătății umane** = $120 \mu\text{g}/\text{m}^3$, calculată ca valoare maximă zilnică a mediilor pe 8 ore (medie mobilă), care nu trebuie depășită mai mult de 25 ori/an.
- **pragul de informare** = $180 \mu\text{g}/\text{m}^3$, calculat ca medie a concentrațiilor orare;
- **pragul de alertă** = $240 \mu\text{g}/\text{m}^3$ măsurat timp de 3 ore consecutiv, calculat ca medie a concentrațiilor orare;

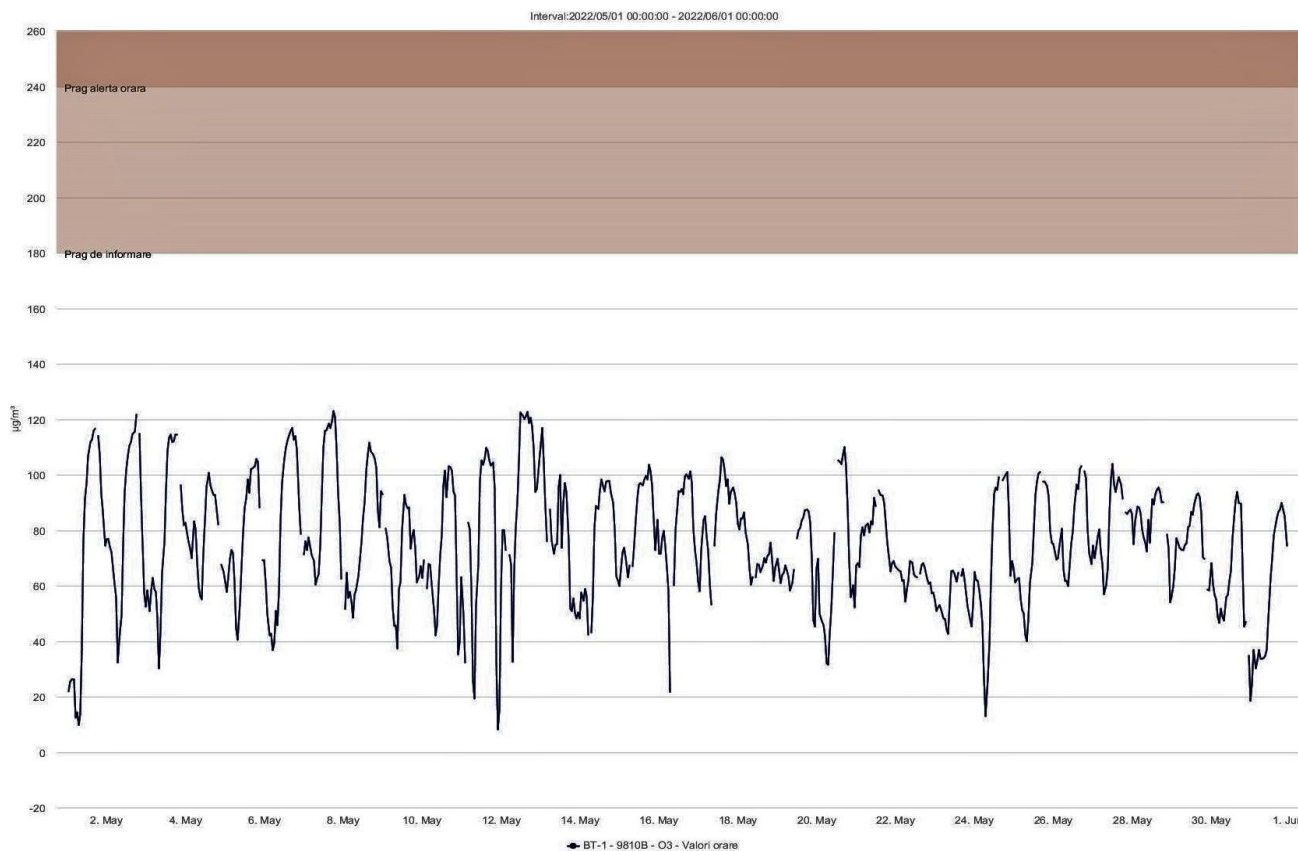
În luna mai 2022, captura de date /valori utilizabile pentru poluantul O_3 , a fost de 95,97%.

Cea mai mare dintre **valorile maxime zilnice a mediilor mobile pe 8 ore** ale O_3 troposferic, înregistrate prin măsurări automate în luna mai, a fost de $120,50 \mu\text{g}/\text{m}^3$ înregistrată la 12.05.2022, ora 19.

În luna mai 2022 nu s-au depășit pragurile de informare și nici de alertă pentru ozon.

În luna mai, într-o singură zi s-a depășit valoarea țintă pentru protecția sănătății umane. Valoarea maximă orară a fost de $122,89 \mu\text{g}/\text{m}^3$, înregistrată în data de 07.05.2022, ora 18.

Variația concentrațiilor medii orare pentru ozon, în luna mai



Mai jos, se reprezintă grafic variația concentrațiilor maxime zilnice a mediilor pe 8 ore pentru O_3 , înregistrate automat de analizorul specific al SMCA BT-1 FU, în luna mai 2022:



AGENȚIA PENTRU PROTECȚIA MEDIULUI BOTOȘANI

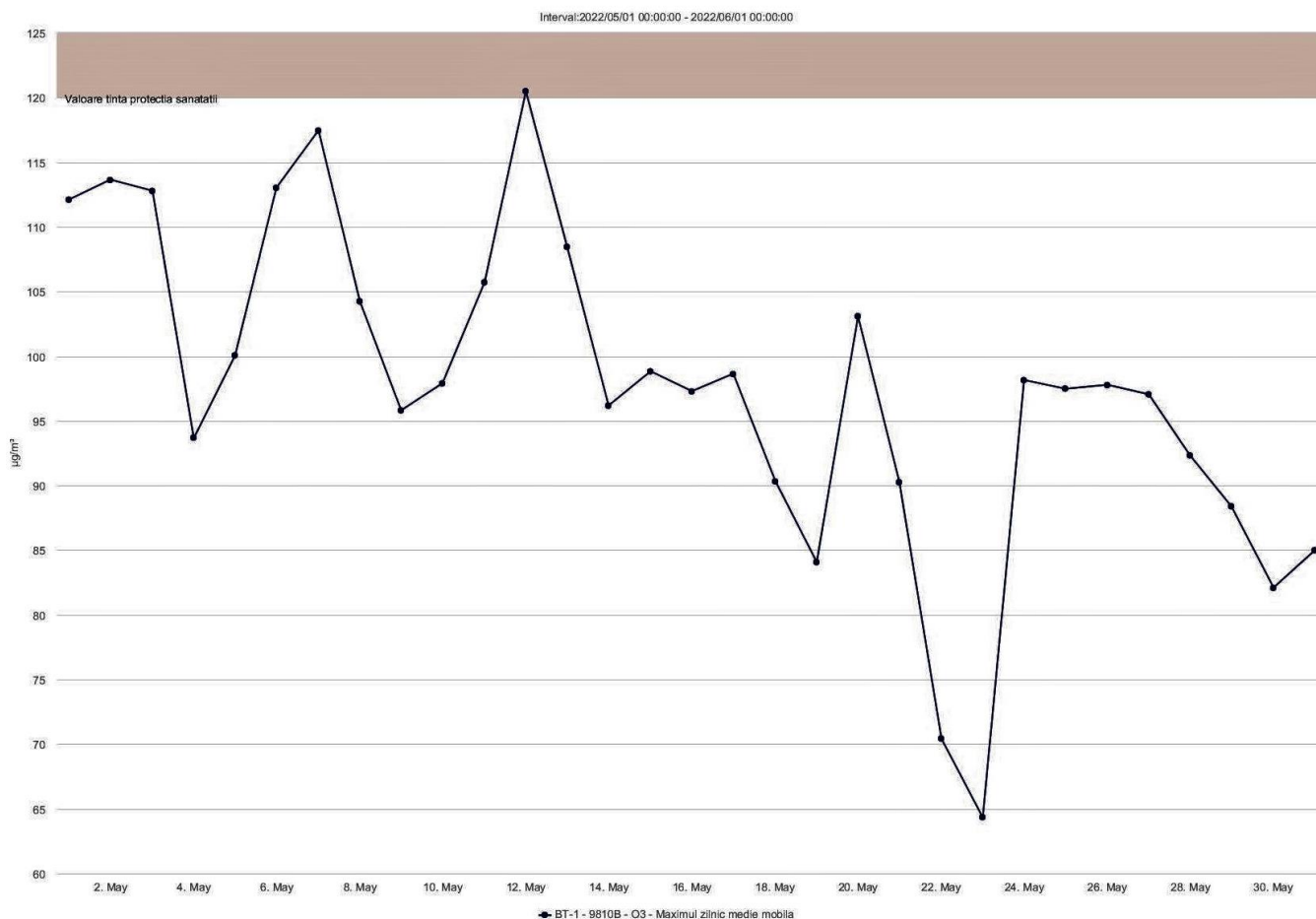
B-dul Mihai Eminescu, nr.44, Botoșani, jud. Botoșani, Cod 710186

E-mail: office@apmbt.anpm.ro; Tel. 0231.584.135; 0231.584.136; Fax. 0231.584.139

Operator de date cu caracter personal conform Regulamentului (UE) 2016/679

AGENȚIA PENTRU PROTECȚIA MEDIULUI BOTOȘANI

Variația concentrațiilor maxime zilnice ale mediilor mobile la 8 ore, în luna mai



Benzenul

Benzenul este un lichid incolor, foarte mobil, având un miros puternic și caracteristic. Punctul de fierbere al benzenului este relativ coborât (+80°C), astfel ca el se evaporă ușor, vaporii benzenului fiind toxici și inflamabili.

Benzenul este un solvent excelent, foarte des utilizat în industria chimică. Este mai puțin dens decât apa, nemiscibil în apă, plutind deasupra apei. 90% din cantitatea de benzen în aerul ambiental provine din traficul rutier, iar restul de 10% provine din evaporarea combustibilului la stocarea și distribuția acestuia.

Benzenul este o substanță cunoscută drept cancerigenă, producând efecte dăunătoare asupra sistemului nervos central.

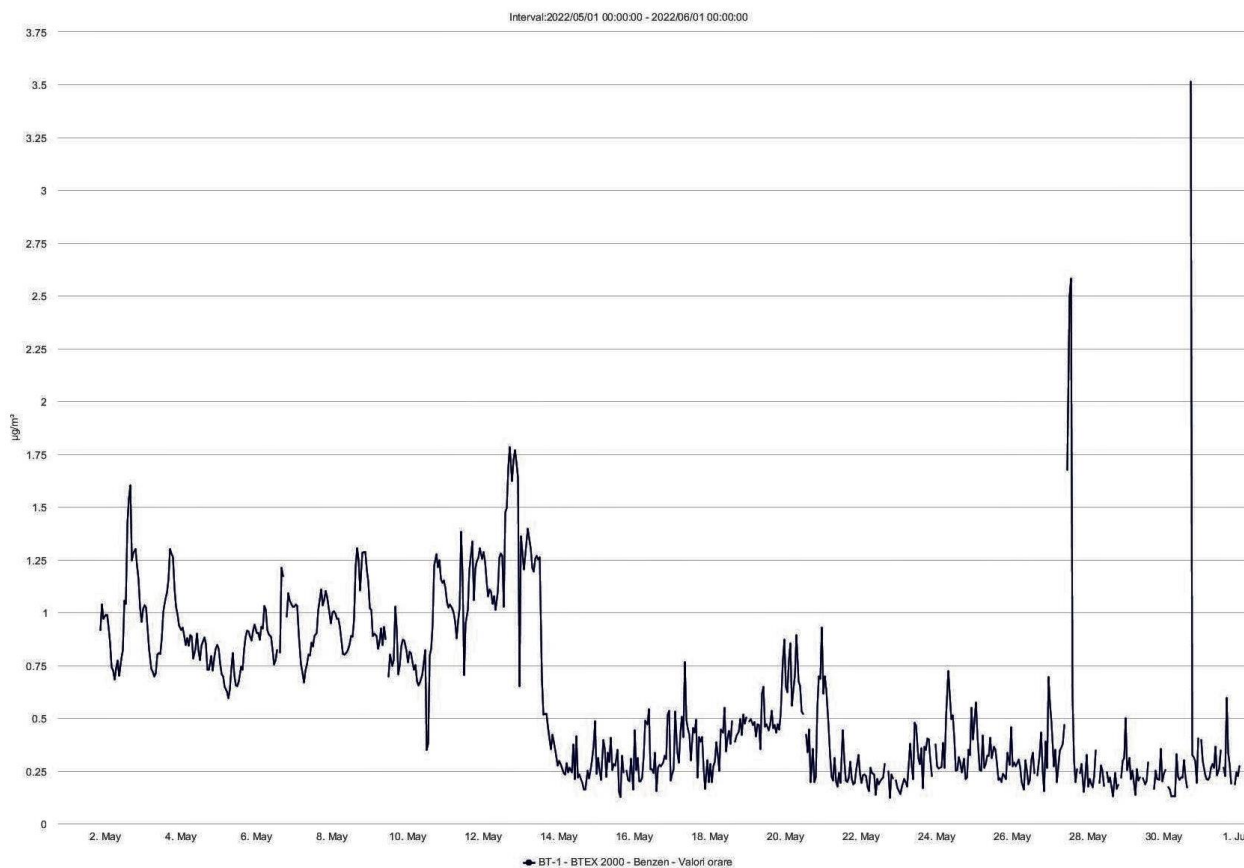
Stația de monitorizare SMCA BT-1 FU efectuează determinări automate pentru următorii compuși organici volatili: benzen, toluen, etilbenzen, para, meta și orto-xilen. Legea nr.104/2011 stabilește valoarea limită pentru protecția sănătății umane doar pentru benzen (C₆H₆), aceasta fiind de 5 µg/m³, valoare limită mediată pentru 1 an calendaristic (de la 01.01 la 31.12).

Valorile medii orare înregistrate prin măsurări automate s-au situat între valoarea minimă de 0,12 µg/m³ și valoarea maximă de 3,51 µg/m³ înregistrată la 30.05.2022, ora 17.

AGENȚIA PENTRU PROTECȚIA MEDIULUI BOTOȘANI

În luna mai 2022, SMCA BT1-FU a realizat o captură de date/ valori utilizabile pentru benzen de 94,22%. Prezentăm în continuare evoluția concentrațiilor medii orare ale benzenului, înregistrată automat de SMCA BT-1:

Variația concentrațiilor medii orare pentru benzen, în luna mai



MĂSURĂRI GRAVIMETRICE

Pulberi în suspensie (PM₁₀ și PM_{2,5})

Pulberile în suspensie reprezintă un amestec complex de particule foarte mici și picături de lichid. Provin din surse naturale: erupții vulcanice, eroziunea rocilor, furtuni de nisip și dispersia polenului, dar și din surse antropice: activitatea industrială, sistemul de încălzire a populației, centralele termoelectrice și traficul rutier.

Particulele cu diametre mici sunt cele mai nocive, pătrunzând în alveolele pulmonare, unde pot provoca inflamații și intoxicații. Segmentul de populație cel mai predisus a fi afectat de prezența acestui poluant este constituit din copiii (care inhalează mai mult aer și tind să respire mai mult pe gură, ocolind practic filtrul natural din nas), dar și adulții, în special cei care suferă de boli pulmonare.

Pulberile în suspensie PM₁₀ determinate de SMCA BT-1 reprezintă particule în suspensie care trec printr-un orificiu de selectare a dimensiunii, cu un randament de separare de 50% pentru un diametru aerodinamic de 10 micrometri.

Pulberile în suspensie PM_{2,5} determinate de SMCA BT-1 reprezintă particule în suspensie care trec printr-un orificiu de selectare a dimensiunii, cu un randament de separare de 50% pentru un diametru aerodinamic de 2,5 micrometri.

AGENȚIA PENTRU PROTECȚIA MEDIULUI BOTOȘANI

Legea nr.104/2011 definește pentru PM₁₀ valoare limită (VL) zilnică de 50 $\mu\text{g}/\text{m}^3$, care nu trebuie să se depășească mai mult de 35 de ori într-un an calendaristic și o valoare limită (VL) medie anuală de 40 $\mu\text{g}/\text{m}^3$.

Pentru indicatorul PM_{2,5}, legea nr.104/2011 definește valoare limită indicativă (VL) medie anuală de 20 $\mu\text{g}/\text{m}^3$. La nivel național, se calculează indicatorul mediu de expunere ca fiind concentrația medie anuală pe 3 ani consecutivi, la indicatorul PM_{2,5}.

În luna mai s-au efectuat 21 măsurări gravimetrice pentru PM₁₀, respectiv 30 pentru PM_{2,5}, rata de captură a datelor utilizabile fiind de 67,74% pentru PM₁₀ și 96,77% pentru PM_{2,5}.

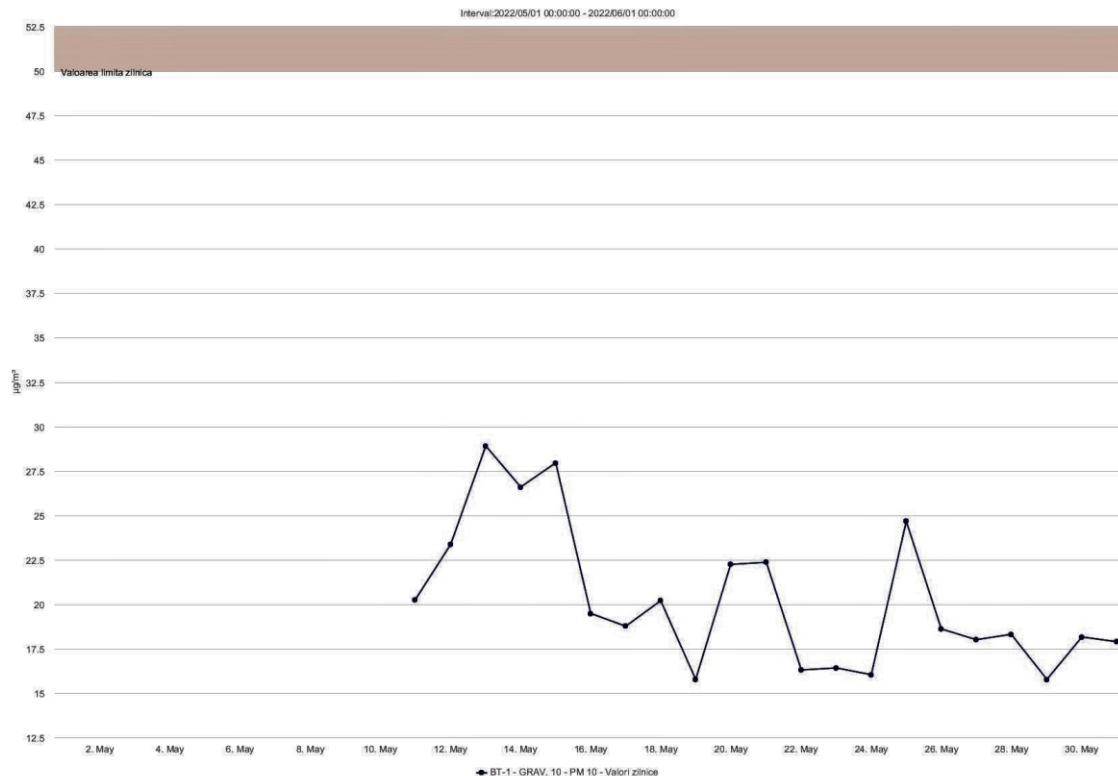
În luna mai au existat disfuncționalități majore la unitatea de control UniTec - Fox ce deservește prelevatorul de pulberi în suspensie PM₁₀ - TCR Tecora, astfel că în perioada 01.05 - 10.05.2022 nu s-au putut preleva probe necesare pentru determinarea concentrației pulberilor în suspensie PM₁₀, prin metoda gravimetrică.

Stația de monitorizare BT-1 asigură și măsurări automate, nefelometrice, ale concentrației pulberilor în suspensie PM₁₀. Însă, conform standardelor de măsurare, datele care intră în procesul de validare și certificare sunt cele obținute doar prin măsurători gravimetrice, prin cântărire în laborator, conform cerințelor standardului de referință SR EN 12341/2014.

În luna mai la indicatorul PM₁₀ - automat s-a realizat o captură de date/ valori utilizabile de 67,74%. Valorile medii zilnice înregistrate prin măsurări automate s-au situat între valoarea minimă de 12,15 $\mu\text{g}/\text{m}^3$ și valoarea maximă de 18,32 $\mu\text{g}/\text{m}^3$ înregistrată la 13.05.2022.

Variația concentrației zilnice pentru PM₁₀ este prezentată grafic mai jos:

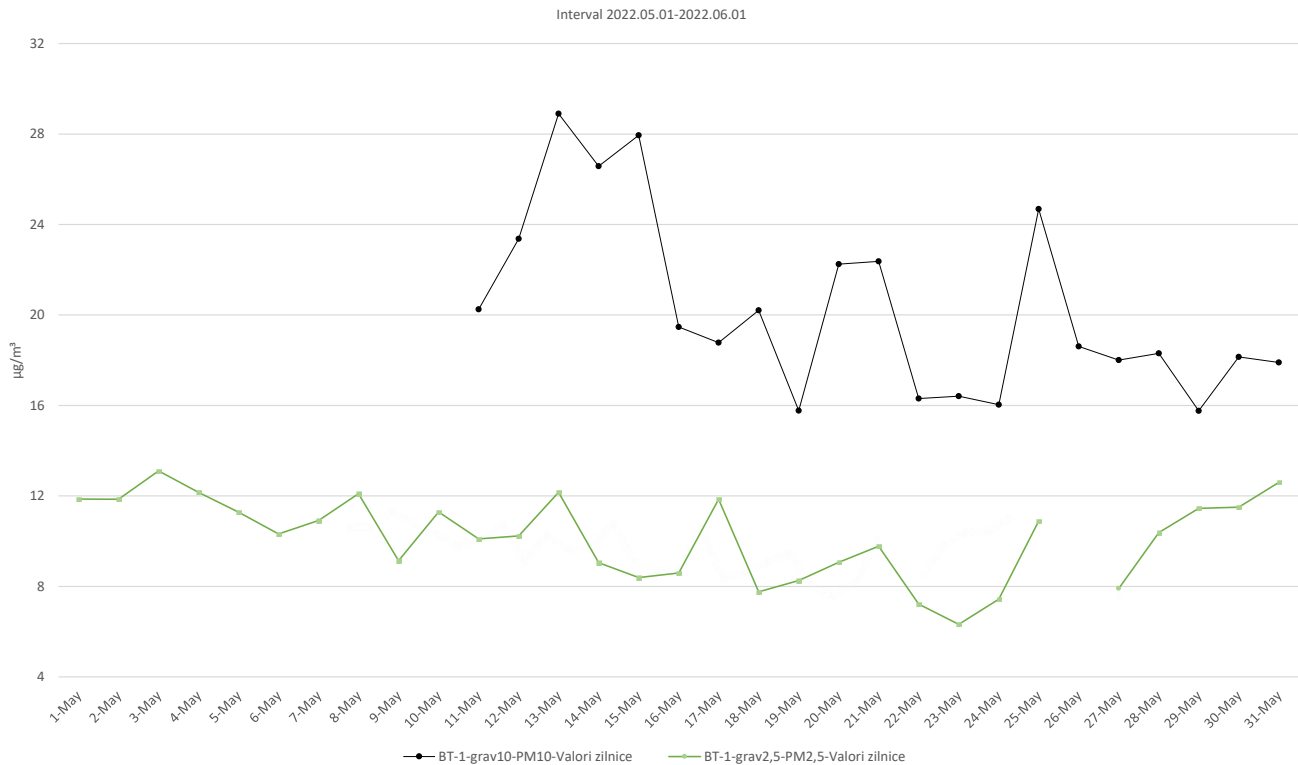
Variația concentrațiilor zilnice de PM₁₀ – măsurători gravimetrice, luna mai



În luna mai 2022, media concentrațiilor zilnice pentru PM₁₀ a fost de 14,76 $\mu\text{g}/\text{m}^3$ și de 10,83 $\mu\text{g}/\text{m}^3$ pentru PM_{2,5}. Variația concentrațiilor zilnice pentru PM₁₀ și PM_{2,5} determinate în luna mai, sunt prezentate grafic mai jos:

AGENȚIA PENTRU PROTECȚIA MEDIULUI BOTOȘANI

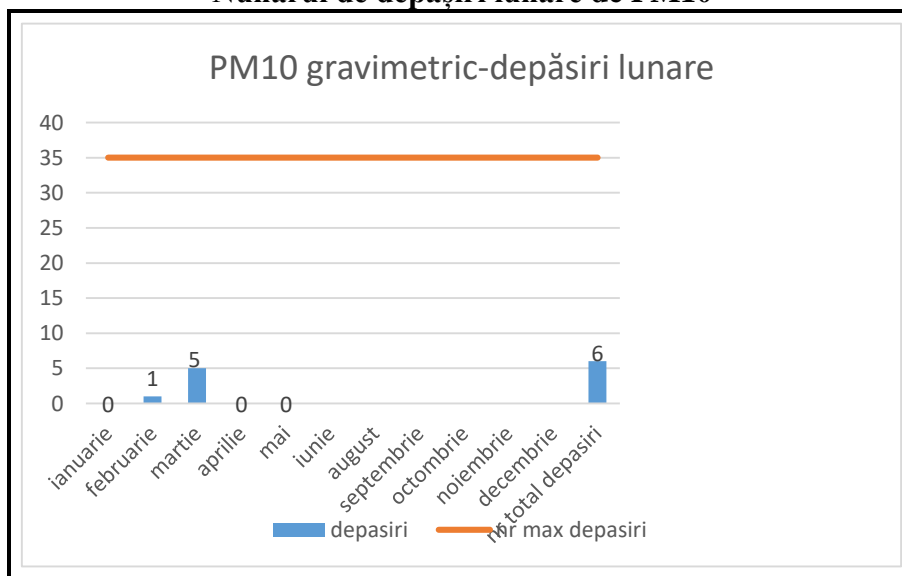
Variația concentrațiilor zilnice de PM₁₀grav. și PM_{2,5}grav. în luna mai



În luna mai analizorul automat LSPM PM10 nu a funcționat în perioada 01.05-10.05.2022. Legea nr.104/2011 privind calitatea aerului înconjurător stabilește pentru PM10 valoarea limită de 50 µg/m³, a nu se depăși mai mult de 35 ori într-un an calendaristic.

Numărul de depășiri lunare și numărul total de depășiri sunt prezentate grafic mai jos:

Nunărul de depășiri lunare de PM10





AGENȚIA PENTRU PROTECȚIA MEDIULUI BOTOȘANI

METALE GRELE DIN PULBERI ÎN SUSPENSIE (PM10)

Metalele grele se găsesc în atmosferă sub formă de particule. Ele se acumulează în organism și pot provoca efecte toxice de scurtă sau lungă durată. În cazul expunerii la concentrații ridicate ele pot afecta sistemul nervos, funcțiile renale, hepatice și respiratorii.

Metoda de referință pentru măsurarea Pb, As, Cd și Ni este cea prevăzută în standardul SR EN 14902 „Calitatea aerului înconjurător. Metoda standardizată pentru determinarea Pb, Cd, As și Ni în fracția PM10 a particulelor în suspensie”.

Concentrațiile de metale grele din aerul înconjurător se evaluează folosind următoarele valori:

- valoarea limită anuală pentru protecția sănătății de **0,5** $\mu\text{g}/\text{m}^3$, pentru Pb;
- valoarea țintă de **5** ng/m^3 , pentru Cd;
- valoarea țintă de **20** ng/m^3 , pentru Ni.

Rezultatele Programului de măsurări indicative pentru metalele grele (Pb, Ni, Cd) se prezintă anual, după efectuarea tuturor determinărilor și validarea datelor.

II. CALITATEA PRECIPITAȚIILOR

Laboratorul din cadrul Serviciului Monitorizare și Laboratoare a recoltat în luna mai 3 probe de precipitații cumulate pe 24 de ore (punct recoltare - APM Botoșani), totalizând un număr de 33 indicatori de calitate analizați. Pentru evaluarea calității precipitațiilor s-au luat în considerare următorii indicatori: pH, conductivitate, aciditate/alcalinitate, duritate, SO_4^{2-} , NH_4^+ , NO_3^- , NO_2^- , Cl^- , Ca^{2+} și Mg^{2+} .

În luna mai nu s-au înregistrat precipitații cu caracter acid, în tabelul următor fiind redată valorile medii ale poluanților, pentru precipitațiile recoltate și analizate:

Punct de recoltare (data analizei probei)	pH (unit. pH)	Cond. ($\mu\text{S}/\text{cm}$)	NH_4^+ (mg/l)	NO_2^- (mg/l)	NO_3^- (mg/l)	SO_4^{2-} (mg/l)	Cl^- (mg/l)	Ca^{2+} (mg/l)	Mg^{2+} (mg/l)	Duritate ($^\circ\text{d}$)	Acidit. ($\mu\text{E}/\text{l}$)
APM Botoșani (04.04.2022)	6,98	37,3	2,7249	0,1079	1,9431	2,4492	1,0099	2,3246	0,7612	0,5007	160
APM Botoșani (11.04.2022)	7,24	27,2	1,1732	0,0828	0,7049	2,9948	1,3415	1,6833	0,4097	0,3300	180
APM Botoșani (12.04.2022)	6,71	11,5	1,4491	0,0452	1,0731	1,5144	0,9434	0,0033	1,3351	0,3072	170

III. MĂSURĂRI DE SONOMETRIE

În luna mai 2022 nu s-au efectuat măsurători de zgomot.

IV. POLUĂRI ACCIDENTALE

În luna mai 2022 pe teritoriul județului Botoșani nu s-au produs evenimente care să conducă la poluări ale factorilor de mediu.



AGENȚIA PENTRU PROTECȚIA MEDIULUI BOTOȘANI

B-dul Mihai Eminescu, nr.44, Botoșani, jud. Botoșani, Cod 710186

E-mail: office@apmbt.anpm.ro; Tel. 0231.584.135; 0231.584.136; Fax. 0231.584.139

Operator de date cu caracter personal conform Regulamentului (UE) 2016/679

AGENȚIA PENTRU PROTECȚIA MEDIULUI BOTOȘANI

V. RADIOACTIVITATEA MEDIULUI

Supravegherea radioactivității factorilor de mediu s-a efectuat în cadrul Stației de Supraveghere a Radioactivității Mediului Botoșani, prin măsurători ale activității beta globale pentru: aerosoli și depuneri atmosferice (umede și uscate), apă brută prelevată de la Stația de Tratare a apei Cătămărăști (provenită din râul Siret), sol necultivat, vegetație spontană, precum și prin determinări ale echivalentului de debit doză gamma externă absorbită, efectuate conform Programului standard de supraveghere.

Numărul total de analize efectuate în luna Mai 2022 a fost de 1124, rezultatele obținute fiind sub nivelele de atenționare, încadrându-se în limitele de variație ale fondului natural de radiații.

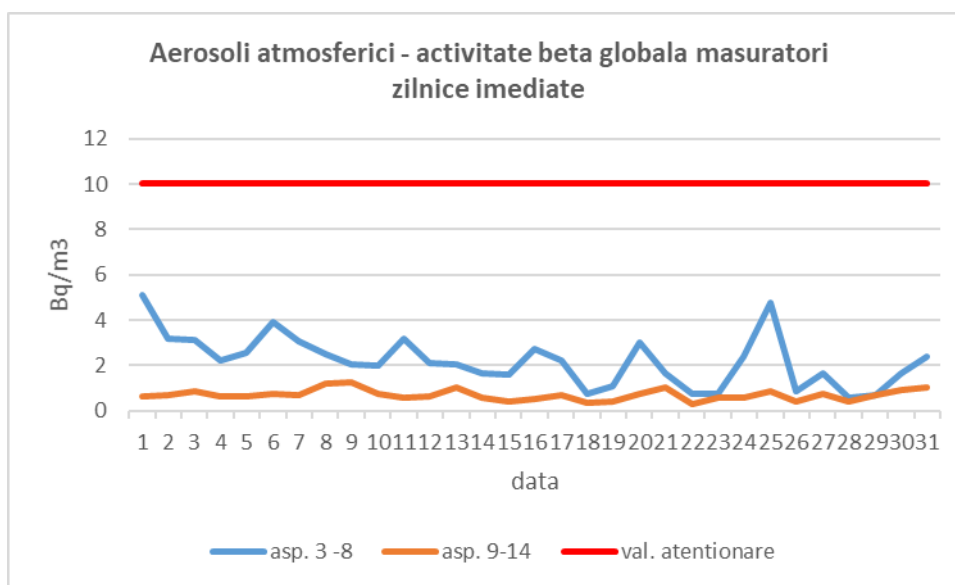
Au fost prelevate, pregătite și expediate la LRM-ANPM, pentru analize de tritium, 2 probe cumulate lunare de apă de suprafață și precipitații.

Numărul de analize efectuate pe factori de mediu, în cadrul laboratorului, în luna mai 2022, a fost:

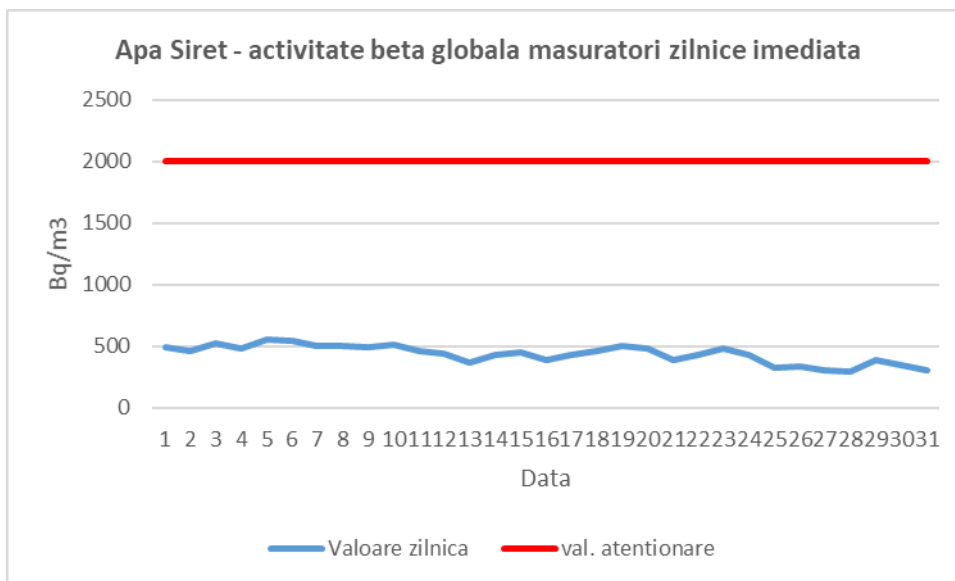
Aerosoli	Radon	Toron	Depuneri atmosferice	Apa brută	Sol necultivat	Vegetație spontană	Doza gamma automat
124	62	62	62	62	4	4	744

Rezultatele obținute la măsurătorile imediate, sunt prezentate mai jos:

Nr. crt.	Proba	Unitate de măsură	Valoarea activității		Valoare de atenționare
			Media	Maxima	
1.	Aerosoli atmosferici - aspirația 02-07 - aspirația 08-13	Bq/m ³	2,20 0,70	5,10 1,30	10
2.	Depuneri atmosferice	Bq/m ² /zi	1,70	6,30	200
3.	Apa de suprafață (brută)	Bq/m ³	436,50	540,00	2000
4.	Vegetație spontană	Bq/kg	231,30	265,60	-
5.	Sol necultivat	Bq/kg	737,50	766,70	-



AGENȚIA PENTRU PROTECȚIA MEDIULUI BOTOȘANI

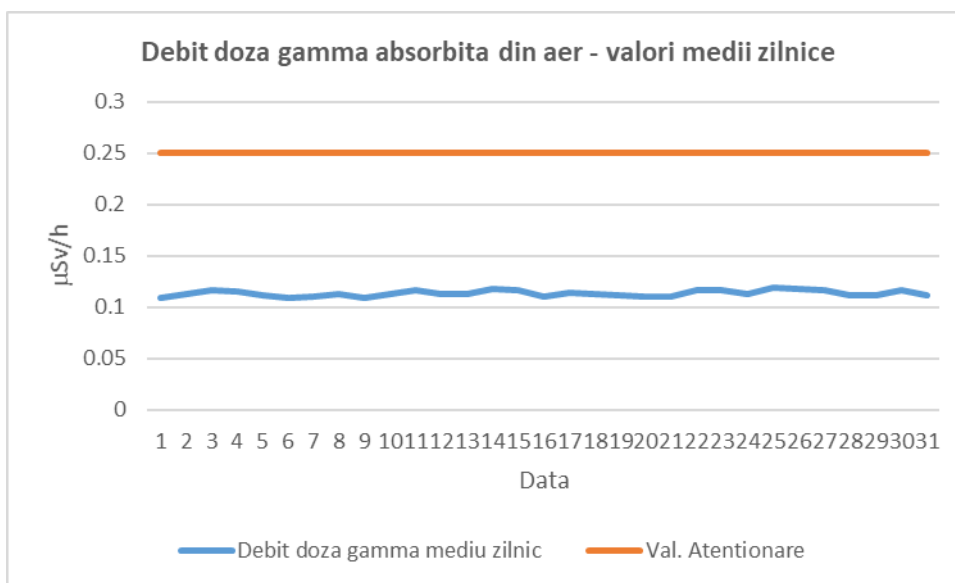


Activitatea specifică beta globală pentru probele de aerosoli măsurate imediat după colectare s-a încadrat în limite normale.

Activitatea specifică beta globală a apei de suprafață din luna mai s-a încadrat sub nivelul de atenționare de 2000 Bq/m³.

Debitul dozei gama externe

Proba	Unitate de măsură	Valoarea debit doza gama externă		Valoarea de atenționare	Valoarea de avertizare	Valoarea de alarmare
		Media	Maxima			
Debitul dozei de radiație gama externă	μSv/h	0,113	0,145	0,250	1,000	10,000



Valorile debitului dozei gama externă din aer s-au încadrat în valorile specifice ale fondului natural de radiații, sub nivelul pragului de atenționare.



AGENȚIA PENTRU PROTECȚIA MEDIULUI BOTOȘANI

În cadrul Stației de Supraveghere a Radioactivității Mediului Botoșani se calculează și concentrațiile radioizotopilor naturali Rn222 (Radon) și Rn220 (Toron), care sunt izotopii emanați din scoarța terestră cu cea mai importantă contribuție în fondul natural de radiație. Valorile obținute în luna mai au fost:

Concentrațiile de Radon și Toron în atmosfera liberă

Nr. crt.	Izotopi naturali: Rn 222, Rn 220	Unitate de măsură	Valoarea activității	
			Media	Maxima
1.	Rn222 - RADON - aer aspirat între orele 02-07 - aer aspirat între orele 08-13	mBq/m ³	5619,03	14125,50
			1753,72	3159,00
2.	Rn220 - TORON - aer aspirat între orele 02-07 - aer aspirat între orele 08-13	mBq/m ³	265,22	451,60
			92,15	152,60

Fiind vorba de radioizotopi naturali, nu există stabilite valori limită. Valorile înregistrate în această lună sunt cele caracteristice fondului natural zonal de radiații și anotimpului.

VI. PROTECȚIA NATURII - BIODIVERSITATE ȘI ARII NATURALE PROTEJATE

În județul Botoșani, sunt declarate 16 situri Natura 2000 din care:

- 6 Arii de protecție specială avifaunistică (SPA-uri), declarate prin *H.G. nr. 971/ 2011 pentru modificarea și completarea H.G. nr.1284/2007 privind declararea ariilor de protecție specială avifaunistică ca parte integrantă a rețelei ecologice europene Natura 2000 în România și prin H.G.nr 663/2016* : ROSPA0110 Acumulările Rogojesti – Bucecea, ROSPA0058 Lacul Stâncă Costești, ROSPA0049 Iazurile de pe valea Ibăneșei -Bașeului–Podrigăi, ROSPA0157 Mlaștina Iezerul-Dorohoi, ROSPA0156 Iazul Mare-Stăuceni-Drăcșani, ROSPA0116 Dorohoi - Șaua Bucecei.

-10 Situri de importanță comunitară (SCI-uri), declarate prin *O.M. nr. 2387/2011 pentru modificarea și completarea O.M. nr.1964/2007 privind instituirea regimului de arie naturală protejată a siturilor de importanță comunitară, ca parte integrantă a rețelei ecologice europene Natura 2000 și prin O.M. nr 46/2016*: ROSCI0255 Turbăria de la Dersca, ROSCI0391 Siretul Mijlociu – Bucecea, ROSCI0234 Stâncă – Ștefănești, ROSCI0276 Albești, ROSCI0317 Cordăreni-Vorniceni, ROSCI0417 Manoleasa, ROSCI0141 Pădurea Ciornohal, ROSCI0076 Dealul Mare – Hârlău, ROSCI0184 Pădurea Zamostea-Lunca, ROSCI0399 Suharău-Darabani.

În județul Botoșani sunt desemnate 8 rezervații naturale din categoria IV I.U.C.N. ale ariilor naturale protejate din România, în conformitate cu categoriile de management: RONPA0248 Pădurea Tudora, RONPA0247 Pădurea Ciornohal, RONPA0249 Arinișul de la Horlăceni, RONPA0250 Făgetul Secular Stuhuosa, RONPA0244 Turbăria de la Dersca, RONPA0245 Bucecea Bălțile Siretului, RONPA0243 Stâncă-Ștefănești, RONPA0246 Stâncă- Ripiceni

Toate ariile naturale protejate din județul Botoșani sunt administrate de Agenția Națională pentru Arii Naturale Protejate, conform legislației în vigoare. Din numărul total de arii naturale protejate, care au zone situate total sau parțial pe teritoriul administrativ al județului Botoșani, 11 au Planuri de management avizate.

În luna mai, nu s-au produs evenimente care să afecteze starea de conservare a ariilor naturale protejate.





AGENȚIA PENTRU PROTECȚIA MEDIULUI BOTOȘANI

Pentru menținerea biodiversității și a integrității ariilor naturale protejate din județ, planurile/proiectele/activitățile sunt analizate și/sau sunt localizate în raport cu ariile naturale protejate din județul Botoșani.

-S-au localizat 4 proiecte și 1 balastieră (perimetrul de exploatare a nisipului și pietrișului Băhârnești 1,) în raport cu ariile naturale protejate din județul Botoșani.

-S-au analizat și s-au emis puncte de vedere după studierea documentațiilor pentru 4 proiecte.

-S-a emis decizia etapei de încadrare-cap II, pentru proiectul: „ÎNFIINȚARE SISTEM DE ALIMENTARE CU APA ÎN COMUNA VLĂDENI, JUDEȚUL BOTOȘANI” propus a fi amplasat în comuna Vlădeni, județul Botoșani .

În luna mai s-au emis 12 autorizații pentru recoltarea/achiziționarea și comercializarea plantelor/animalelor din flora/fauna sălbatică a județului Botoșani, în conformitate cu Ordinul nr. 410/2008 (1 autorizație recoltare plante /fructe de pădure/trufe, 2 autorizații pentru activitatea de pescuit și 9 autorizații pentru activitatea de pescuit comercial).

În data de 11.05.2022, s-a efectuat o deplasare în comuna Vlădeni împreună cu reprezentanți: ai Primăriei comunei Vlădeni, ai Direcției pentru Agricultură Botoșani, ai Gărzii Forestiere și de la A.J.V.P.S. Botoșani, pentru constatarea și evaluarea pagubelor produse de exemplarele de faună cinegetică culturilor agricole din Vlădeni.

S-a întocmit 8 Declarații privind capturarea/uciderea accidentală a unor specii de păsări întocmită conform HG 323/2010.

Cu ocazia Zilei Mondiale a Biodiversității, în luna mai s-au derulat activități/acțiuni destinate creșterii gradului de informare, educare și conștientizare a publicului interesat pe probleme de protecție a naturii, în județul Botoșani:

-s-au pregătit materiale, care au fost postate pe facebook și site-ul APM Botoșani.

-s-au desfășurat acțiuni de prezentare a unor materiale power-point la școli din municipiul Botoșani.

În luna mai s-au actualizat bazele de date specifice domeniului de activitate, în termen și conform cerințelor: după verificarea și centralizarea raportărilor de la gestionarii fondurilor cinegetice din județul Botoșani, privind evaluarea speciilor strict protejate (Pisică salbatică), s-a completat în SIM și s-a generat tabelul excel pentru ANPM.

A avut loc o acțiune de monitorizare a parcurilor dendrologice de pe teritoriul județului împreună cu un reprezentant al Primăriei Botoșani (Parcul Mihai Eminescu Botoșani). S-au emis 3 puncte de vedere față de deciziile de tăiere a arborilor protejați/sănătoși din spațiile verzi.

DIRECTOR EXECUTIV

ing. Eugen MATECUC



AGENȚIA PENTRU PROTECȚIA MEDIULUI BOTOȘANI

B-dul Mihai Eminescu, nr.44, Botoșani, jud. Botoșani, Cod 710186

E-mail: office@apmbt.anpm.ro; Tel. 0231.584.135; 0231.584.136; Fax. 0231.584.139

Operator de date cu caracter personal conform Regulamentului (UE) 2016/679