

NOTIFICARE

pentru revizuirea actului administrativ de mediu și declanșarea procedurii de obținere a avizului de mediu pentru planul

" AMENAJAMENTUL SILVIC AL FONDULUI FORESTIER PROPRIETATE PRIVATĂ APARTINÂND PERSOANELOR FIZICE IAROȘCENCO ILEANA CARMEN, IAROȘCENCO IOAN, IAROȘCENCO CRISTINA-ILEANA ȘI IAROȘCENCO ANDREI-CRISTIAN -UP IAROȘCENCO JUD. IASI"

Prin prezenta, vă înaintăm documentația, întocmită conform H.G. nr. 236/15.03.2023, pentru **revizuirea actului administrativ de mediu**, prin parcurgerea procedurii de evaluare adecvată și evaluare de mediu în vederea obținerii avizului de mediu pentru planul " *Amenajamentul Silvic Al Fondului Forestier Proprietate Privată Aparținând Persoanelor Fizice Iaroșcenco Ileana Carmen, Iaroșcenco Ioan, Iaroșcenco Cristina-Ileana Și Iaroșcenco Andrei-Cristian -Up Iaroșcenco Jud. Iași*". Planul a fost întocmit de S.C.Passilva Proiect S.R.L. Husi, unitate specializată atestată să întocmească amenajamente silvice.

Planul " *Amenajamentul Silvic Al Fondului Forestier Proprietate Privată Aparținând Persoanelor Fizice Iaroșcenco Ileana Carmen, Iaroșcenco Ioan, Iaroșcenco Cristina-Ileana Și Iaroșcenco Andrei-Cristian -Up Iaroșcenco Jud. Iași*" a parcurs procedura de evaluare de mediu la A.P.M. IASI , în urma căreia s-a emis actul administrativ de mediu: **Decizia de încadrare nr. 15 /15,05,2019** (anexată), prin care planul a fost adoptat fără aviz de mediu și fără a fi necesară nici evaluarea adecvată și nici evaluarea de mediu. Notificarea de față are scopul continuării procedurii cu evaluarea adecvată și evaluarea de mediu a planului menționat și **obținerea avizului de mediu**, conform art. 6, alin. (2) din H.G. nr. 236/15.03.2023.

Planul " *Amenajamentul Silvic Al Fondului Forestier Proprietate Privată Aparținând Persoanelor Fizice Iaroșcenco Ileana Carmen, Iaroșcenco Ioan, Iaroșcenco Cristina-Ileana Și Iaroșcenco Andrei-Cristian -Up Iaroșcenco Jud. Iași*" a fost întocmit pentru gospodărirea pe perioada 2018 - 2027 a fondului forestier deținut de titulari și a intrat în vigoare la data de 01.01.2018. **Fondul forestier are o suprafață totală de 274,15 ha**, fiind constituit **din păduri pentru care au mai fost întocmite anterior amenajamente** (U.P. IV Brădicești, din cadrul O.S. Daobrovăț (D.S. Iași) **274,15 ha**). **Este amplasat integral în județul Iasi**, pe raza **UAT Ciortesti**. Fondul forestier este administrat în prezent de Ocolul Silvic Greengold Est SRL Suceava., structură silvică privată cu sediul în localitatea Suceava, județul Suceava .

Planul " *Amenajamentul Silvic Al Fondului Forestier Proprietate Privată Aparținând Persoanelor Fizice Iaroșcenco Ileana Carmen, Iaroșcenco Ioan, Iaroșcenco Cristina-Ileana Și Iaroșcenco Andrei-Cristian -Up Iaroșcenco Jud. Iași*" **NU propune** implementarea unor viitoare proiecte, așa cum sunt ele definite conform anexelor 1 și 2 din Legea nr. 292/2018.

Fondul forestier din U.P.I IAROSCENCO se găsește în zone cu regim de arii naturale protejate, mai precis **se suprapune totala peste aria naturală** din Rețeaua Ecologică "Natura 2000" **ROSPA0096 Padurea Miclesti** (parcelele: 56-62; 84, 274,15 ha - 100% din suprafața fondului forestier). Toate terenurile din fondul forestier al U.P.I Iaroscenco sunt terenuri cu pădure. Aria protejată **ROSPA0096 Padurea Miclesti** are plan de management aprobat.

Nr. 1712 / 19,12.2023

Conform prevederilor art.7 din H.G. nr. 232/15.03.2023 vă înaintăm atasat prezentei:

- Memoriul de prezentare al planului " *Amenajamentul Silvic Al Fondului Forestier Proprietate Privată Aparținând Persoanelor Fizice Iaroșcenco Ileana Carmen, Iaroșcenco Ioan, Iaroșcenco Cristina-Ileana Și Iaroșcenco Andrei-Cristian -Up Iaroșcenco Jud. Iași*", întocmit conform Ordinului Ministerului Mediului, Apelor și Pădurilor nr. 1682/2023 pentru aprobarea *Ghidului metodologic privind evaluarea adecvată a efectelor potențiale ale planurilor sau proiectelor asupra ariilor naturale protejate de interes comunitar*, pe suport hârtie și în format electronic (pdf);

- coordonatele Stereo 70 sub formă vectorială ale limitelor amenajamentului U.P.I IAROSCENCO în format shp (fișiere QFILED).

- harta generală în format electronic (pdf);

- anunțurile publicate în cotidianul EVENIMENTUL REGIONAL AL MOLDOVEI, în edițiile din datele de 12,12.2023 și 15,12.2023, în copie, în format electronic (pdf);

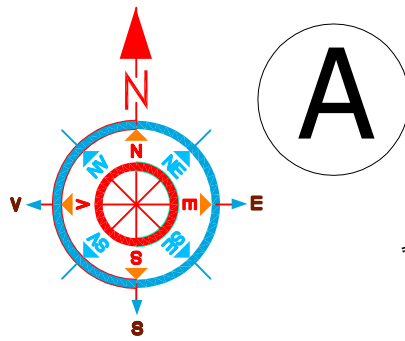
- dovada achitării tarifului pentru etapa de încadrare - OP nr. 312/13,12,203, în copie, în format electronic (pdf);

- Aviz ANANP 3131/017,04,2019

Vă rugăm se ne contactați pentru soluționarea în timp util a eventualelor probleme ce se vor ivi.
(ing.GIGI BURSUCANU - tel. 0745086691, e-mail: gigi.bursucanu@greengold.se)

Cu stimă,
Sef Ocol ,
Ing. Cristian Gugulus



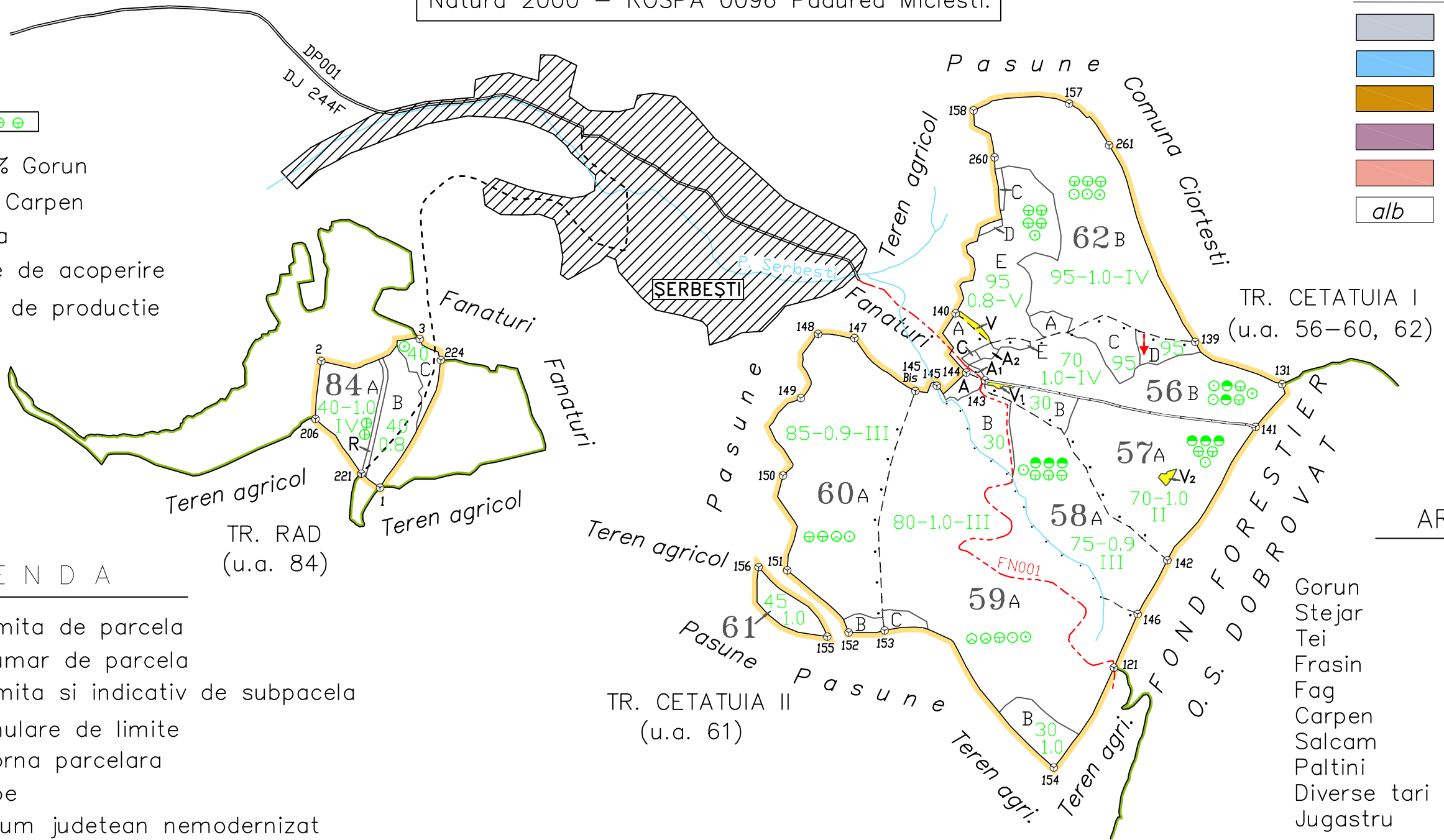


Nota: În cadrul U.P. IAROSCENCO toate arborete sunt încadrate în grupa I.
 U.P. IAROSCENCO se suprapune peste Situl Natura 2000 – ROSPA 0096 Padurea Miclesti.

LUCRARI PROPUSE

- Rarituri
- Taieri progresive
- Taieri în crang – de jos
- Taieri rase
- Taieri de conservare
- Taieri de igiena

- Exemplu
- (culoare) 70% Gorun
 (buline) 30% Carpen
- 60 – varsta
 0.7 – indice de acoperire
 III – clasa de productie



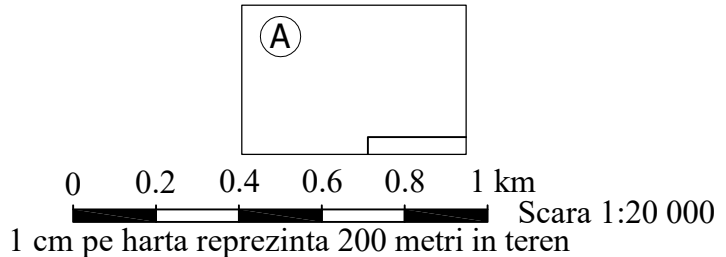
LEGENDA

- Limita de parcela
- Numar de parcela
- Limita si indicativ de subpacela
- Anulare de limite
- Borna parcelara
- Ape
- Drum judetean nemodernizat
- Drum forestier necesar
- Drum de pamant
- Impaduriri
- Teren pt. nevoile administratiei
- Curti, constructii, depozite perm.
- Linii de inalta tensiune
- Teren pt. hrana vanatului
- Oras, comuna, sat
- Fond forestier al altor proprietari
- Canton silvic
- Limita f.f. U.P. IAROSCENCO

ARBORETE

- | | 1-40 | 41-80 | >80 |
|--------------|------|-------|-----|
| Gorun | | | |
| Stejar | | | |
| Tei | | | |
| Frasin | | | |
| Fag | | | |
| Carpen | | | |
| Salcam | | | |
| Paltini | | | |
| Diverse tari | | | |
| Jugastru | | | |

ASAMBLAREA PLANSELOR



Sef proiect:
 ing. CIPRIAN CEORNEA

Avizat CTAP:
 ing. LIVIU FILIP

S.C. PASSILVA PROIECT S.R.L.		AMENAJAMENTUL FONDULUI FORESTIER PROPRIETATE PRIVATA A PERSOANELOR FIZICE IAROSCENCO ILEANA CARMEN, IAROSCENCO IOAN, IAROSCENCO CRISTINA ILEANA SI IAROSCENCO ANDREI-CRISTIAN, JUD. IASI U.P. IAROSCENCO	Contr.
HUSI			Faza studiu
Proiectat	ing.Ciprian Ceornea	Scara 1:20000	Suprafata : 274.15 ha Enclave : 0.00 ha HARTA GENERALA
Desenat	ing.Ciprian Ceornea		
Colorat	ing.Ciprian Ceornea		
Control STAS	ing.Liviu Filip	Data: 01.01.2018	Planşa Nr.
Avizat CTAP	ing.Liviu Filip		
Sef proiect	ing.Ciprian Ceornea		