







Zona de siguranta

Acces Auto si pietonal

LEGENDA

-  Drum judetean DJ155B
-  Limita de proprietate
-  laz agrement propus
-  Zona de siguranta
-  Taluz inierbat
-  Luciu apa

Inventar de coordonate laz agrement Șoimărești

| Nr. Pct. | Coordonate pct.de contur | |
|----------|--------------------------|------------|
| | X [m] | Y [m] |
| 1 | 645336.000 | 610288.000 |
| 2 | 645268.000 | 610499.000 |
| 3 | 645028.000 | 610407.000 |
| 4 | 645071.000 | 610269.000 |
| 5 | 645129.000 | 610170.000 |

Suprafata=60810mp

SC EUDES PROJECT SRL
PIATRA NEAMT

Denumire proiect: Amenajare laz agrement cu valorificarea materialului excavat, intravilan și extravilan sat Șoimărești, comuna Drăgănești, județul Neamț
Amplasament: intravilan și extravilan sat Șoimărești, comuna Drăgănești, județul Neamț
Beneficiar: S.C. WOOD & FISH S.R.L.

Proiect nr. 19/2021

| | Numele | Semnătura | Data: |
|-----------|--------------|-----------|------------|
| Măsurat | Bălătescu A. | | 18.10.2021 |
| Proiectat | Ichim Alina | | 15.12.2021 |
| Verificat | Ichim Alina | | 15.12.2021 |

scara 1:1000
PLAN DE SITUATIE

H1

SISTEM DE COORDONATE STEREO 90-Z MAREANEGRA